



UAB „Gatvita“  
Įm.k. 303045110  
Žemaitės g.21 – kab.53, Vilnius  
Telefonas: 8 675 20 342  
el.p. [info@gatvita.lt](mailto:info@gatvita.lt)

**OBJEKTAS**  
**ANTANO VIENAŽINDŽIO GATVĖS ATKARPOS NUO S.**  
**NĖRIES G. IKI SKLYPO (KAD. NR.0101/0100:3)**  
**VILNIUJE STATYBOS PROJEKTAS**

PROJEKTO UŽSAKOVAS	VILNIAUS MIESTO SAVIVALDYBĖ
STATYTOJAS	VILNIAUS MIESTO SAVIVALDYBĖ
PROJEKTO NR.	GA.21-010
STATINIO NUMERIS IR PAVADINIMAS	01 – A. VIENAŽINDŽIO G.
STATINIO PROJEKTO ETAPAS	PROJEKTINIAI PASIŪLYMAI
TOMAS..... DATA	I - TOMAS                      2021.06.21
STATYBOS RŪŠIS	NAUJA STATYBA
STATINIO KATEGORIJA	NEYPATINGASIS
STATYBOS VIETA, ADRESAS	VILNIAUS M. SAV., FABIJONIŠKIŲ SEN., A. VIENAŽINDŽIO G.
BYLOS ŽYMUO	<b>GA.21-021-PP-SMG</b>
LAIDA	-
DIREKTORIUS, PROJEKTO VADOVAS	25341                      E. Jurgelevičius
PROJEKTO DALIES VADOVAS	25342                      E. Jurgelevičius

Vilnius 2021 m

**NORMATYVINIŲ DOKUMENTŲ SĄRAŠAS,  
KURIAIS VADOVAUJANTIS ATLIKTAS PROJEKTAS**

**1.1. ĮSTATYMAI**

	LR STATYBOS ĮSTATYMAS
	LR KELIŲ ĮSTATYMAS
	LR KELIŲ PRIEŽIŪROS IR PLĖTROS PROGRAMOS FINANSAVIMO ĮSTATYMAS
	LR SAUGAUS EISMO AUTOMOBILIŲ KELIAIS ĮSTATYMAS

**1.2. STATYBOS TECHNINIAI REGLAMENTAI**

1.	STR 1.01.08:2002	„STATINIO STATYBOS RŪŠYS“;
2.	STR 1.01.03:2017	„STATINIŲ KLASIFIKAVIMAS“
3.	STR 1.04.02:2011	„INŽINERINIAI GEOLOGINIAI IR GEOTECHNINIAI TYRIMAI“;
4.	STR 1.04.04:2017	„STATINIO PROJEKTAVIMAS, PROJEKTO EKSPERTIZĖ“;
5.	STR 1.05.01:2017	„STATYBĄ LEIDŽIANTYS DOKUMENTAI. STATYBOS UŽBAIGIMAS. STATYBOS SUSTABDYMAS. SAVAVALIŠKOS STATYBOS PADARINIŲ ŠALINIMAS. STATYBOS PAGAL NETEISĖTAI IŠDUOTĄ STATYBĄ LEIDŽIANTĮ DOKUMENTĄ PADARINIŲ ŠALINIMAS“;
6.	STR 1.06.01:2016	“ STATYBOS DARBAI. STATINIO STATYBOS PRIEŽIŪRA”;
7.	STR 1.09.06:2010	„STATYBOS SUSTABDYMAS. SAVAVALIŠKOS STATYBOS PADARINIŲ ŠALINIMAS. STATYBOS PAGAL NETEISĖTAI IŠDUOTĄ STATYBĄ LEIDŽIANTĮ DOKUMENTĄ PADARINIŲ ŠALINIMAS“;
8.	STR 2.01.01(1):2005	„ESMINIS STATINIO REIKALAVIMAS. “MECHANINIS ATSPARUMAS IR PASTOVUMAS“;
9.	KTR 1.01:2008	„AUTOMOBILIŲ KELIAI“

<i>Statinio projekto pavadinimas:</i>	GA.21-010-PP-SMG.NDS		
Antano Vienažindžio gatvės atkarpos nuo S. Nėries g. iki sklypo (kad. Nr.0101/0100:3) Vilniuje statybos projektas	Lapas 1	Lapų 2	Laida 0

### 1.3. PROJEKTAVIMO, ĮRENGIMO IR STATYBOS TAISYKLĖS

1.	KPT SDK 19	„AUTOMOBILIŲ KELIŲ STANDARTIZUOTŲ DANGŲ KONSTRUKCIJŲ PROJEKTAVIMO TAISYKLĖS“;
2.	ĮT ASFALTAS 08	„AUTOMOBILIŲ KELIŲ DANGOS KONSTRUKCIJOS ASFALTO SLUOKSNIŲ ĮRENGIMO TAISYKLĖS“;
3.	ĮT TRINKELĖS 14	„AUTOMOBILIŲ KELIŲ DANGOS KONSTRUKCIJOS IŠ TRINKELIŲ IR PLOKŠČIŲ ĮRENGIMO TAISYKLĖS „“;
4.	ĮT SBR 07	„AUTOMOBILIŲ KELIŲ DANGOS KONSTRUKCIJOS SLUOKSNIŲ BE RIŠIKLIŲ ĮRENGIMO TAISYKLĖS“;
5.	ĮT ŽS 17	„AUTOMOBILIŲ KELIŲ ŽEMĖS DARBŲ ATLIKIMO IR ŽEMĖS SANKASOS ĮRENGIMO TAISYKLĖS“
6.	KPT VNS 16	„AUTOMOBILIŲ KELIŲ VANDENS NULEIDIMO SISTEMŲ PROJEKTAVIMO TAISYKLĖS“

### 1.4. METODINIAI NURODYMAI

1.	MN TRINKELĖS 14	„AUTOMOBILIŲ KELIŲ DANGOS KONSTRUKCIJOS IŠ TRINKELIŲ IR PLOKŠČIŲ ĮRENGIMO METODINIAI NURODYMAI“.
----	-----------------	--------------------------------------------------------------------------------------------------

### 1.5. REKOMENDACIJOS

1.	R 36-01	„AUTOMOBILIŲ KELIŲ SANKRYŽOS“ ;
2.	R IGGT 15	„AUTOMOBILIŲ KELIŲ INŽINERINIŲ GEOLOGINIŲ IR GEOTECHNINIŲ BEI STATINIO TYRIMŲ REKOMENDACIJOS“
3.	R ISEP 10	„INŽINERINIŲ SAUGAUS EISMO PRIEMONIŲ PROJEKTAVIMO IR NAUDOJIMO REKOMENDACIJOS“
4.	R NAG 09	„AUTOMOBILIŲ KELIŲ NAUDOTO ASFALTO GRANULIŲ PANAUDOJIMO REKOMENDACIJOS“

### 1.6. TECHNINIŲ REIKALAVIMŲ APRAŠAI

1.	TRA SBR 07	„AUTOMOBILIŲ KELIŲ MINERALINIŲ MEDŽIAGŲ MIŠINIŲ, NAUDOJAMŲ SLUOKSNIAMS BE RIŠIKLIŲ, TECHNINIŲ REIKALAVIMŲ APRAŠAS“;
2.	TRA TRINKELĖS 14	„AUTOMOBILIŲ KELIŲ TRINKELIŲ, PLOKŠČIŲ IR KITŲ MEDŽIAGŲ TECHNINIŲ REIKALAVIMŲ APRAŠAS“.

### 1.7. STANDARTAI

1.	LST 1331:2015	„GRUNTAI, SKIRTI KELIAMS IR JŲ STATINIAMS“;
----	---------------	---------------------------------------------

0				
Laida	Data	Keitimų pavadinimas (priežastis)		
Pareigos	Vardas, pavardė	Atestato Nr.	Parašas	Išleidimo data
SPV	Erlandas Jurgelevičius	25341		2021.02
SPDV	Erlandas Jurgelevičius	25342		

<b>Statinio projekto pavadinimas:</b>		<b>GA.21-010-PP-SMG.NDS</b>		
Antano Vienažindžio gatvės atkarpos nuo S. Nėries g. iki sklypo (kad. Nr.0101/0100:3) Vilniuje statybos projektas		Lapas 2	Lapų 2	Laida 0

## PROJEKTINIŲ PASIŪLYMŲ AIŠKINAMASIS RAŠTAS

### TURINYS

1. PROJEKTAVIMO PAGRINDAS.....	2
2. PAŽINTINIAI DUOMENYS APIE NUMATOMA STATINĮ.....	2
2.1 PROJEKTUOJAMAS STATINYS.....	2
2.2 GEOGRAFINĖ VIETA.....	2
2.3 GEOLOGINIŲ TYRIMŲ DUOMENYS.....	3
3. PARENGTI TERITORIJŲ PLANAVIMO DOKUMENTAI.....	7
3.1 PATVIRTINTAS VILNIAUS MIESTO BENDRASIS PLANAS.....	7
3.2 DETALUS PLANAS.....	9
4. SIŪLOMI SPRENDIMAI.....	10
4.1 ĮVADAS.....	10
4.2 PLANO SPRENDINIAI.....	11
4.3 AUKŠČIAI.....	11
4.4 DANGOS.....	11
4.5 APLINKOS PRITAIKYMAS ŽMONĖMS SU NEGALIA (ŽŪN).....	13

<i>Statinio projekto pavadinimas:</i>	GA.21-010-PP-AR		
Antano Vienažindžio gatvės atkarpos nuo S. Nėries g. iki sklypo (kad. Nr.0101/0100:3) Vilniuje statybos projektas	Lapas 1	Lapų 13	Laida -

## PROJEKTAVIMO PAGRINDAS

Projektas atliekamas vadovaujantis:

- Prisijungimo prie susisiekimo komunikacijų sąlygomis 2021-04-14, Nr.21/826

## 1. PAŽINTINIAI DUOMENYS APIE NUMATOMA STATINĮ

## 1.1 PROJEKTUOJAMAS STATINYS

Šiuo projektu numatoma suprojektuoti Antano Vienažindžio gatvės atkarpą nuo esamos sankryžos su Salomėjos Nėries gatve iki sklypo kad. Nr.0101/0100:3. Gatvė numatoma D kategorijos, nes atstumas tarp numatytų raudonų linijų yra 15,0 m. Kategorija nustatyta pagal STR 2.06.04:2014 „Gatvės ir vietinės reikšmės keliai. Bendrieji reikalavimai“.

## Bendros žinios apie statinį

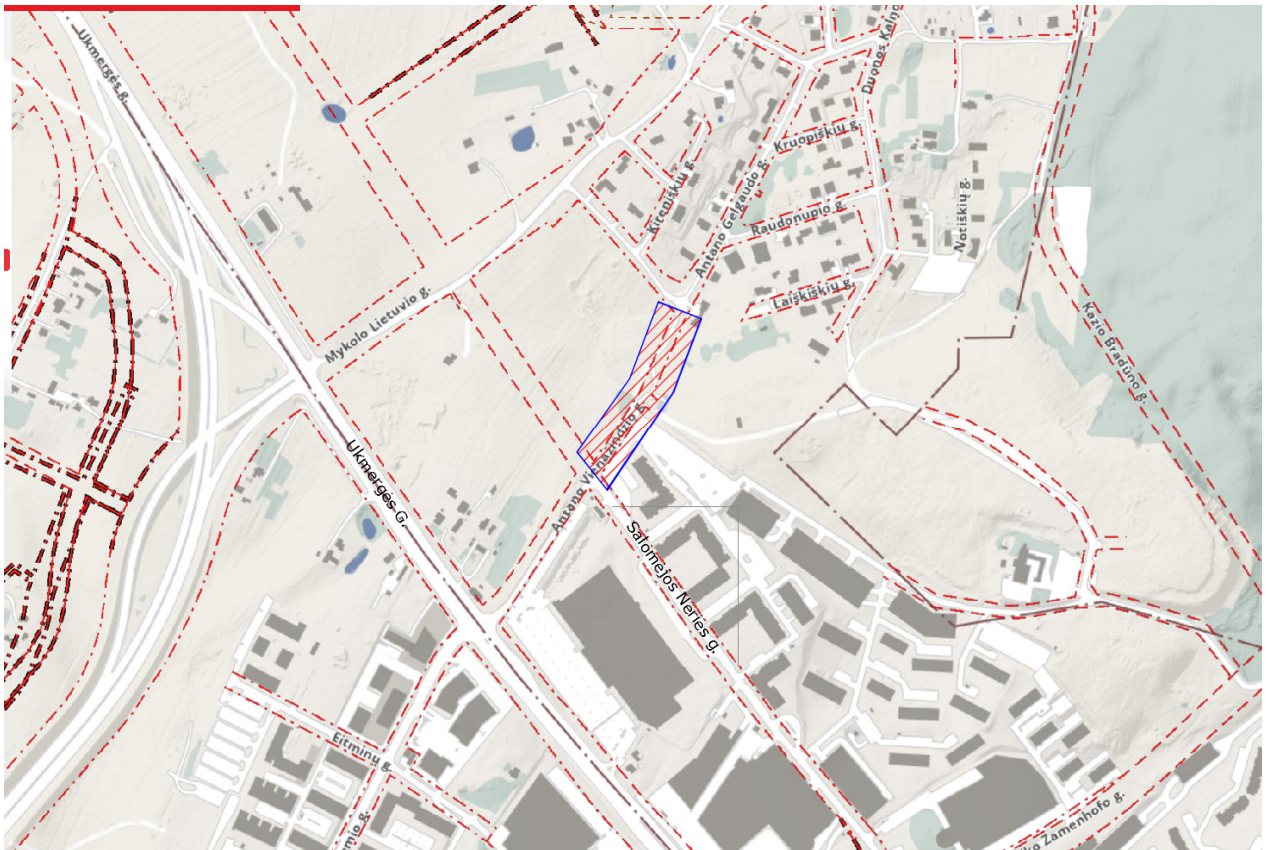
1.	Statytojas	Vilniaus miesto savivaldybė
2.	Statybos vieta	Vilniaus m. sav.,
3.	Statinio paskirtis	Susisiekimo komunikacijos;
4.	Statinio kategorija	Neypatingasis
5.	Statybos rūšis	Nauja statyba
6.	Projekto etapas	Projektiniai pasiūlymai

Projektiniai pasiūlymai parengti remiantis projektinių pasiūlymų rengimo užduotimi, projektavimo darbų sutartimi, anksčiau atliktu detaliuoju planu ir atliktais geodeziniais bei geologiniais tyrinėjimais.

## 1.2 GEOGRAFINĖ VIETA

Projektuojamas statinys yra Fabijoniškių seniūnijoje, netoli Ukmergės gatvės. Projektas rengiamas tarp dvejų esamų gatvių Salomėjos Nėries ir Antano Gelgaudo.

<i>Statinio projekto pavadinimas:</i>	GA.21.010-PP-S.AR		
Antano Vienažindžio gatvės atkarpos nuo S. Nėries g. iki sklypo (kad. Nr.0101/0100:3) Vilniuje statybos projektas	Lapas 2	Lapų 13	Laida -



**1 pav.** Situacijos schema

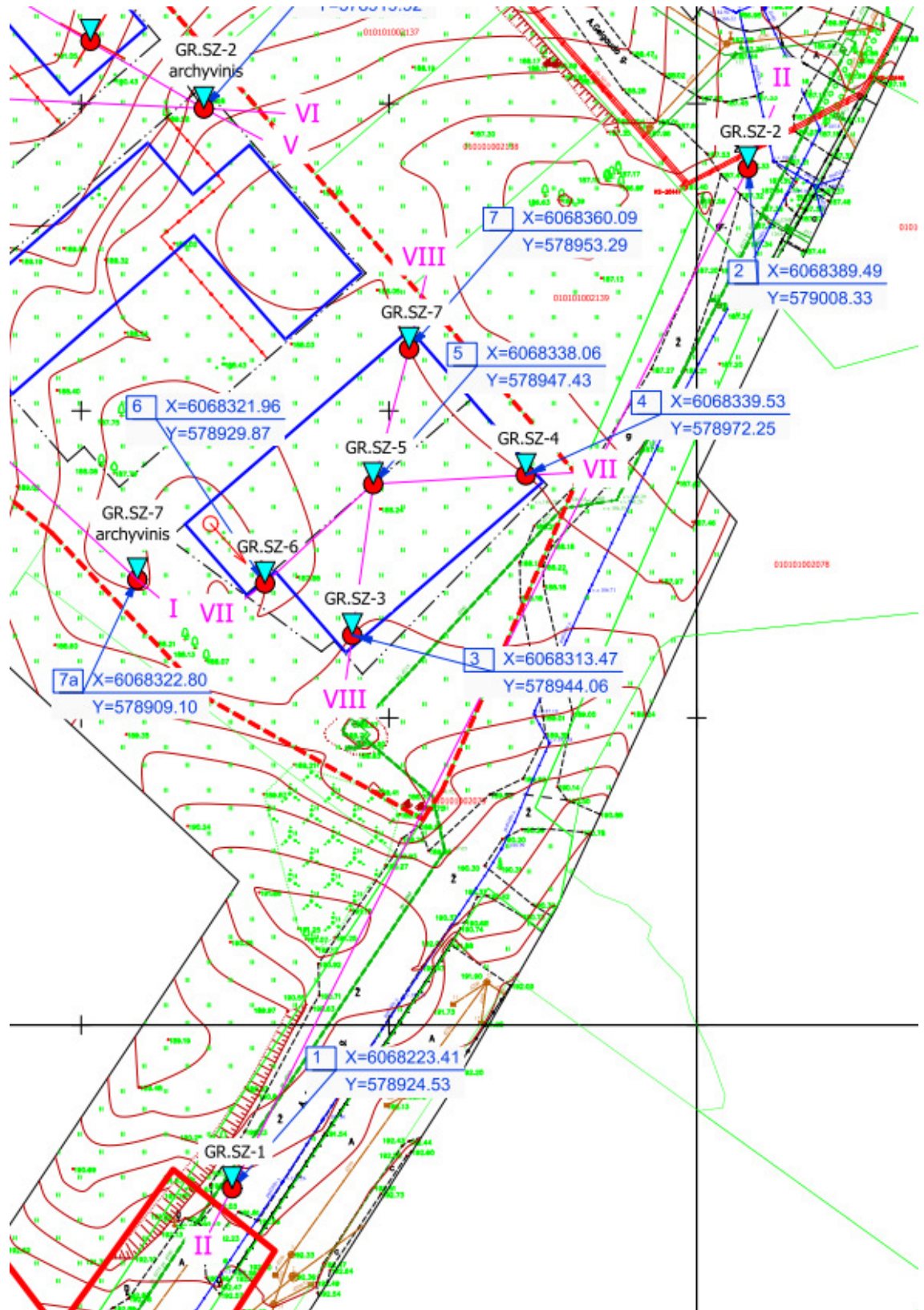
### 1.3 GEOLOGINIŲ TYRIMŲ DUOMENYS

Geologinius tyrimus atliko UAB „Fugro Baltic“ 2021 m. kovo – balandžio mėn. Projektinių inžinerinių geologinių tyrimų tikslas – išsiaiškinti teritorijos inžinerines geologines ir hidrologines sąlygas projektuojamo pastato ir gatvės vietovėje.

Gatvėje buvo atlikti du gręžiniai, Nr.1 ir Nr.2. Šiuose gręžiniuose vandens aptikta nebuvo,. Teritorijoje vyraujantys gruntai: SD (F2); SD<sub>0</sub> (F3); DL (F3); ML (F3). Technogeninio grunto (DL, SD<sub>0</sub>) filtracijos koeficientas –  $k_{10} < 0,1$  m/d, smėlingo mažo plastiškumo molio bei molio ir dulquio (ML, DL) fuiltracijos koeficientas  $k_{10} < 0,1$  m/d, mažai dulkingo – molingo smėlio (SD) – filtracijos koeficientas  $k_{10} = 0,74$  m/d.

Teritorijoje lauko darbų metu jokie vykstantys geologiniai procesai ar reiškiniai nepastebėti

<i>Statinio projekto pavadinimas:</i>	GA.21.010-PP-S.AR		
Antano Vienažindžio gatvės atkarpos nuo S. Neries g. iki sklypo (kad. Nr.0101/0100:3) Vilniuje statybos projektas	Lapas 3	Lapų 13	Laida -



Statinio projekto pavadinimas:

Antano Vienažindžio gatvės atkarpos nuo S. Nėries g. iki sklypo  
(kad. Nr.0101/0100:3) Vilniuje statybos projektas

GA.21.010-PP-S.AR


Lapas  
4

Lapų  
13


Laida  
-

AIŠKINAMASIS RAŠTAS

Gręžinio litologinis stulpelis su statinio zondavimo rezultatais



Gręžinio litologinis stulpelis su statinio zondavimo rezultatais



Statinio projekto pavadinimas:


Antano Vienažindžio gatvės atkarpos nuo S. Nėries g. iki sklypo (kad. Nr.0101/0100:3) Vilniuje statybos projektas

GA.21.010-PP-S.AR

Lapas  
5

Lapų  
13

Laida  
-



## Inžineriniai geologiniai sluoksniai (IGS)

- |                                                                  |                                          |
|------------------------------------------------------------------|------------------------------------------|
| ① Technogeninis gruntas                                          | □ 4.50 - grunto mėginys ir paėmimo gylis |
| ② Dulkingas smėlis/žvyringas dulkingas smėlis, labai purus/purus |                                          |
| ③ Dulkingas smėlis/žvyringas dulkingas smėlis, vid. tankumo      |                                          |
| ④ Dulkingas smėlis/žvyringas dulkingas smėlis, tankus            |                                          |
| ⑥ Smėlis, mažai dulkingas-molingas, labai purus/purus            |                                          |
| ⑦ Smėlis, mažai dulkingas-molingas, vid. tankumo                 |                                          |
| ⑰ Molingas dulgis/smėlingas molis ir dulgis, vid. stiprumo       |                                          |
| ⑳ Moreninis smėlingas molis, silpnas                             |                                          |
- ▽ 0.50 - aukščiausias prognozuojamas požeminio vandens lygis

**Statinio projekto pavadinimas:**

 Antano Vienažindžio gatvės atkarpos nuo S. Nėries g. iki sklypo  
 (kad. Nr.0101/0100:3) Vilniuje statybos projektas

GA.21.010-PP-S.AR

 Lapas  
 6

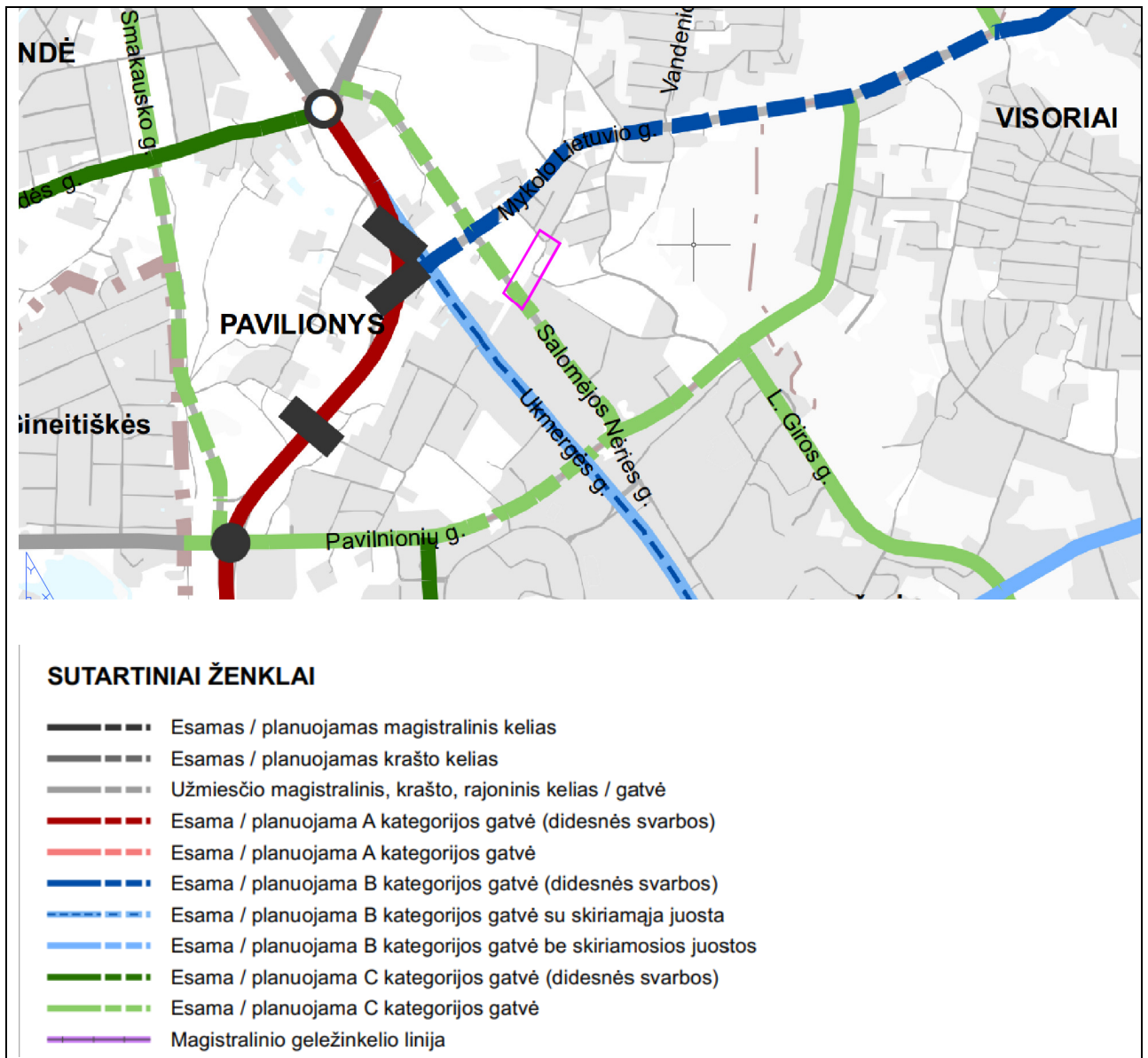
 Lapų  
 13

 Laida  
 -












## 2. PARENGTI TERITORIJŲ PLANAVIMO DOKUMENTAI

## 2.1 PATVIRTINTAS VILNIAUS MIESTO BENDRASIS PLANAS

Atsižvelgiant į patvirtintus Vilniaus miesto bendrojo plano sprendinius matoma, kad suformuota A. Vienažindžio gatvės atkarpa priskiriama D kategorijos gatvėms, o Salomėjos Nėries gatvė C kategorijos gatvėms.

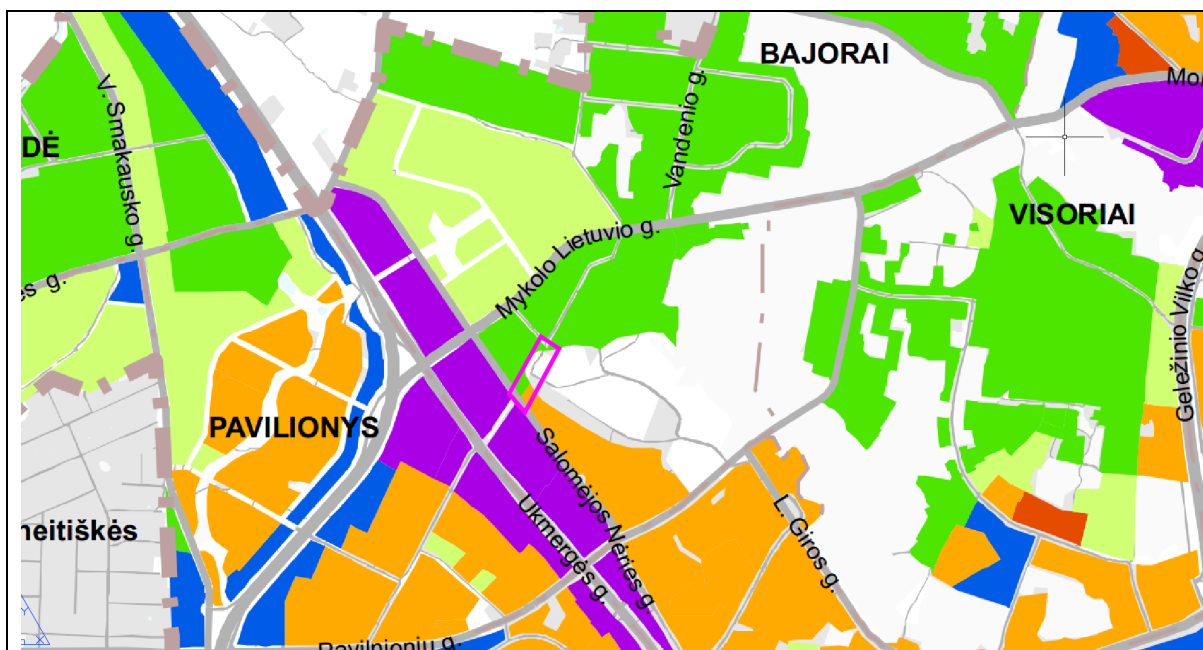













<i>Statinio projekto pavadinimas:</i>		GA.21.010-PP-S.AR		
Antano Vienažindžio gatvės atkarpos nuo S. Nėries g. iki sklypo (kad. Nr.0101/0100:3) Vilniuje statybos projektas		Lapas 7	Lapų 13	Laida -

- |                                                                                   |                                                                                   |                                                                                               |
|-----------------------------------------------------------------------------------|-----------------------------------------------------------------------------------|-----------------------------------------------------------------------------------------------|
|  |  | Esama / planuojama statyti skirtingų lygių pėsčiųjų ir dviratininkų pervažis, tiltas, perkėla |
|  |  | Esamas / planuojamas transporto tiltas                                                        |
|  |  | Esamas / planuojamas skirtingo lygio transporto mazgas                                        |
|  |  | Esamas / planuojamas transporto viadukas ar tunelinis pravažiavimas                           |
|  |  | Esama / planuojama geležinkelio estakada                                                      |
|  |                                                                                   | Transporto tunelis                                                                            |

1 pav. ištrauka iš Vilniaus bendrojo plano

Gatvė ribojasi su mažo leistino užstatymo intensyvumo teritorijomis (2 pav.)

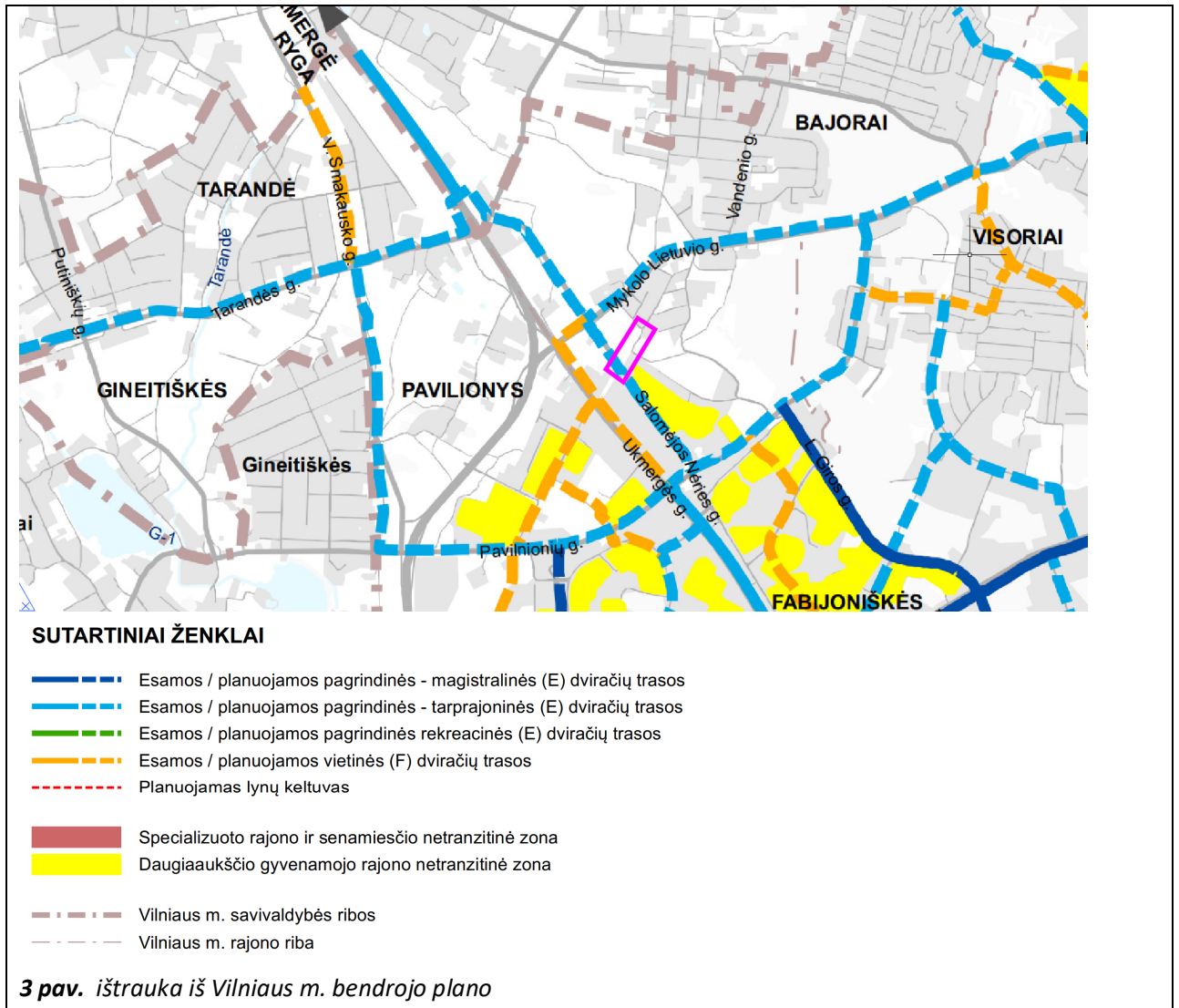

**SUTARTINIAI ŽENKLAI**

- Didžiausias leistinas užstatymo intensyvumas:
- |                                                                                     |           |
|-------------------------------------------------------------------------------------|-----------|
|  | > 3.0     |
|  | 2.5 - 3.0 |
|  | 1.3 - 1.6 |
|  | 0.9 - 1.2 |
|  | 1.7 - 2.4 |
|  | < 0.3     |
|  | 0.3 - 0.4 |
|  | 0.5 - 0.8 |
-  Vilniaus m. savivaldybės ribos  
 Vilniaus m. rajono riba  
 Vilniaus oro uosto esamo lėktuvų kilimo ir tūpimo tako perspektyvinė

2 pav. ištrauka iš Vilniaus m. bendrojo plano

<i>Statinio projekto pavadinimas:</i>		GA.21.010-PP-S.AR		
Antano Vienažindžio gatvės atkarpos nuo S. Nėries g. iki sklypo (kad. Nr.0101/0100:3) Vilniuje statybos projektas		Lapas 8	Lapų 13	Laida -

Dviračių trasos, pagal patvirtintą Vilniaus miesto bendrąjį planą, A. Vienažindžio gatvėje nenumatomos (3 pav.)

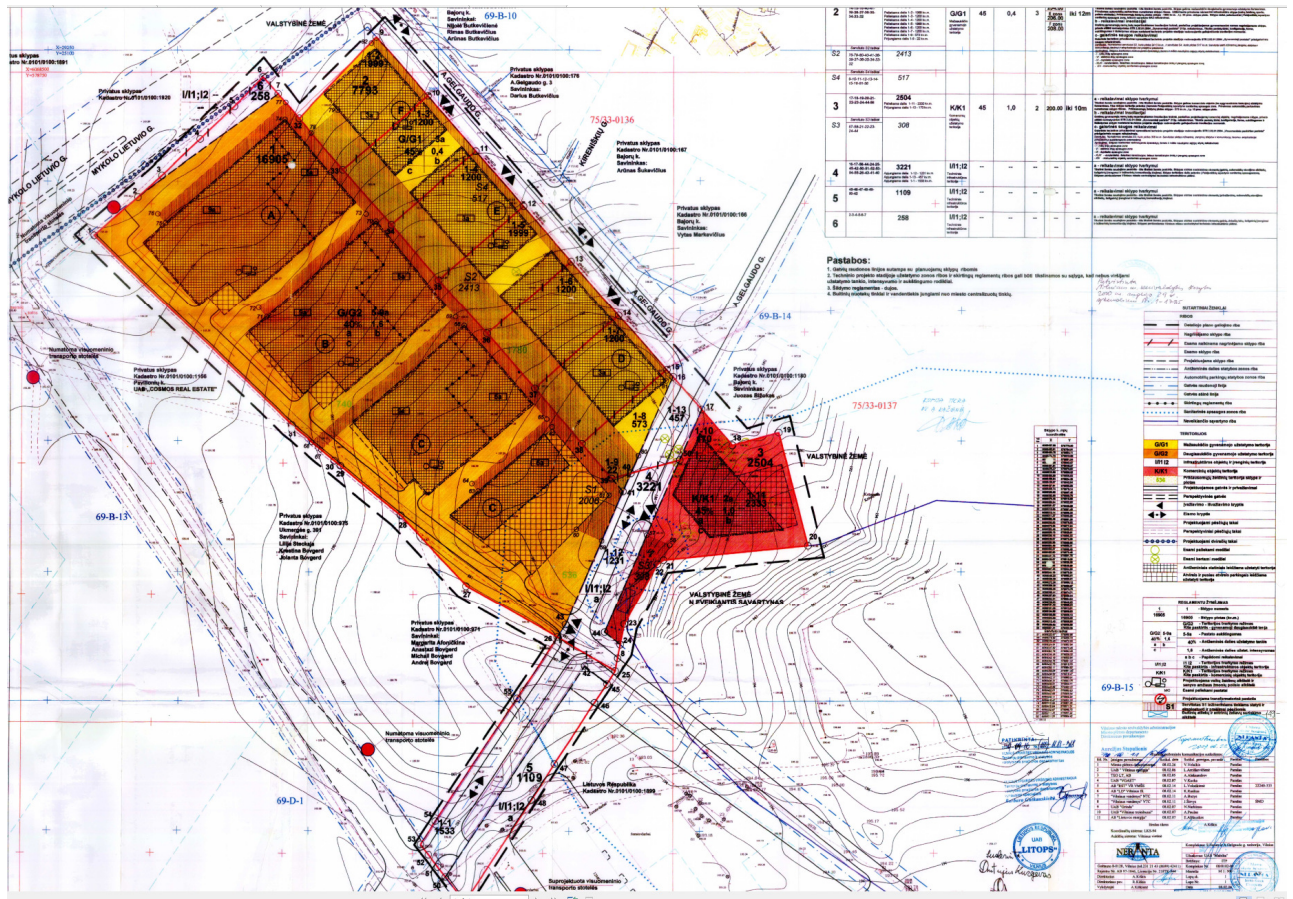


## 2.2 DETALUS PLANAS

Šalia projektuojamos A. Vienažindžio gatvės buvo atliktas „Teritorijos šalia Bajorų gyvenvietės, Fabijoniškių sen., Vilniuje, detalusis planas“ 2008 m, kurį atliko UAB „URBANISTIKA“. Šio detalusio plano tikslas buvo Nekeičiant Vilniaus miesto bendrojo plano sprendinių pakeisti žemės ūkio paskirtie sklypo paskirtį į kitą, apjungiant ir performuojant esamus sklypus, prijungti įsiterpusios valstybinės žemės plotą, numatyti daugiaaukščių ir mažaukščių gyvenamųjų namų teritorijos naudojimo

<i>Statinio projekto pavadinimas:</i>	GA.21.010-PP-S.AR		
Antano Vienažindžio gatvės atkarpos nuo S. Nėries g. iki sklypo (kad. Nr.0101/0100:3) Vilniuje statybos projektas	Lapas 9	Lapų 13	Laida -

pobūdžius, komercinės ir infrastruktūros teritorijos naudojimo būdą, optimizuoti teritorijos urbanizacija.



4 pav. detaliojo plano brėžinys.

### 3. SIŪLOMI SPRENDIMAI

#### 3.1 ĮVADAS

Antano Vienažindžio gatvė projektuojama nuo Salomėjos Nėries gatvės iki sklypo (kad. Nr.0101/0100:3), t. yra iki Antano Gelgaudo gatvės Atstumas tarp Gatvės raudonų linijų suformuotas 15,0 m ir sutampa su esamų, bei formuojamų sklypų ribomis.

Statinių numatomų šiame projekte statyti/rekonstruoti kategorijos:

Eil. Nr.	Statinio pavadinimas	Statinio paskirtis (STR 1.01.03:2017)	Statybos rūšis (STR1.01.08:2002)	Statinio kategorija (STR 1.01.03:2017)

<i>Statinio projekto pavadinimas:</i>		GA.21.010-PP-S.AR		
Antano Vienažindžio gatvės atkarpos nuo S. Nėries g. iki sklypo (kad. Nr.0101/0100:3) Vilniuje statybos projektas		Lapas 10	Lapų 13	Laida -

				kategorija	aprašymas
1	2	3	4	5	6
1	A. Vienažindžio gatvė (D)	Susisiekimo komunikacijos (gatvės)	Nauja statyba	Neypating asis	
2	Lietaus nuotekynė	Nuotekų šalinimo tinklai D315 mm	Nauja statyba	Neypating asis	
3	Gatvės apšvietimas	Inžineriniai tinklai	Nauja statyba	Neypating asis	

### 3.2 PLANO SPRENDINIAI

**Antano Vienažindžio gatvė** projektuojama kaip D kategorijos gatvė su 5,5 m pločio važiuojamąją dalimi (t. y. dvi eismo juostos po 2,75 m pločio) ir šaligatviais 1,5 m pločio iš kairės ir dešinės gatvės pusių. Šaligatviai nuo važiuojamosios dalies atskirti žalia juosta. Sankryža su Salomėjos Nėries gatve yra jau įrengta. Ši sankryža yra iškyli, o iš šalia esančios automobilių stovėjimo aikštelės, per A. Vienažindžio gatvę į sankryžą išvažiuoja keleivinis miesto autobusas. Šioje vietoje esamą iškilą asfalto dangą numatoma pratęsti apimant visą nuovažą į aikštelę, rekonstruojant ir esamos nuovažos dangą.

Antroji sankryžoje, ties įvažiavimu į planuojamą kvartalą taip pat numatoma iškyli su perėjomis ir kryptiniu apšvietimu. Takas nuo autobusų sustojimo aikštelės iki įvažiavimo į kvartalą šaligatvis suprojektuotas 2,25 m pločio.

Pagal išduotas sąlygas A. Vienažindžio gatvė suprojektuota kaip akligatvis.

### 3.3 AUKŠČIAI

Gatvės važiuojamojoje dalyje numatomas dvišlaidis skersinis nuolydis 2,5 %, o šaligatvių skersinis nuolydis 1,5 %, nukreiptas važiuojamosios dalies kryptimi.

Rekonstruojama A. Vienažindžio ir S. Nėries sankryža bei projektuojama A. Vienažindžio ir įvažiavimo į sklypą sankryža numatomos iškilios. Jas numatyta pakelti per 8,0 cm su 1,0 m ilgio pandusais.

### 3.4 DANGOS

Projekte numatoma įrengti asfalto dangas važiuojamojoje dalyje ir betoninių plytelių dangas šaligatviuose. Dangos konstrukcijos parenkamos (projektuojamos)

<i>Statinio projekto pavadinimas:</i>	GA.21.010-PP-S.AR		
Antano Vienažindžio gatvės atkarpos nuo S. Nėries g. iki sklypo (kad. Nr.0101/0100:3) Vilniuje statybos projektas	Lapas 11	Lapų 13	Laida -

vadovaujantis KPT SDK 19, reikalavimais. Asfalto dangos sluoksnių markės parenkamos vadovaujantis IT ASFALTAS 08, 2018-07-10 redakcija. Dangų pagrindai projektuojami vadovaujantis IT SBR 19.

Vadovaujantis STR 2.06.04:2014 „Gatvės ir vietinės reikšmės keliai. Bendrieji reikalavimai“ XI skyriaus 15 lentelę, atsižvelgiant į gatvės kategoriją: parenkama **DK 0,3** – dangos konstrukcija.

Betoninių plytelių danga šaligatviuose parenkama tokia, kad galėtų užvažiuoti aptarnaujantis transportas, vadovaujantis KPT SDK 19, 129 p., 132 p., 136 p., bei lentelėmis Nr. 8 ir Nr. 13.

Įvažiavimai į kiemus ir privažiavimai prie privačių žemės sklypu numatomi iš betoninių trinkelėlių.

### **Šaligatvių (takų) dangos konstrukcija**

Šalčiui atspari dangos konstrukcija, 45 cm	1.	Betoninės plytelės	h=7,0 cm
	2.	Skaldos atsijos	h=3,0 cm
	3.	Skaldos pagrindo 0/32 fracc. sl. $E_{v2} \geq 100$ MPa	h=15,0 cm
	4.	Apsauginis šalčiui atsparus sluoksnis $k_f \geq 1 \times 10^{-5}$ m/s	h=20,0 cm
	5.	Esami pagrindai suprofiluoti ir sutankinti iki $E_{v2} \geq 45$ MPa.	-

### **Dangos važiuojamojoje dalyje**

A. Vienažindžio gatvėje dangos konstrukcijos klasė, konstrukcijos sluoksnių storis, projektuojamoje gatvėje parenkami vadovaujantis KPT SDK 19. Numatoma įrengti DK 0,3 – klasės asfalto dangos konstrukciją.

Asfalto danga Tilžės g. (konstrukcijos klasė DK 0,3):

Šalčiui atspari dangos konstrukcija	1.	Viršutinis asfalto dangos sluoksnis AC 11 VN	h=4,0 cm
	2.	Asfalto pagrindo sluoksnis AC 22 PN	h=8,0 cm
	3.	Skaldos pagrindo sl. 0/45 fracc. sl. $E_{v2} \geq 120$ MPa	h=20,0 cm
	4.	Apsauginis šalčiui atsparus sluoksnis, $E_{v2} \geq 80$ MPa	h=*
	5.	Esami pagrindai suprofiluoti ir sutankinti iki $E_{v2} \geq 45$ MPa.	-

\* Sluoksnio storis nustatomas techninio projekto rengimo metu.

<b>Statinio projekto pavadinimas:</b>	GA.21.010-PP-S.AR		
Antano Vienažindžio gatvės atkarpos nuo S. Neries g. iki sklypo (kad. Nr.0101/0100:3) Vilniuje statybos projektas	Lapas 12	Lapų 13	Laida -

Trinkelų danga įvažiavime. (konstrukcijos klasė DK 0,3):

Šalčiui atspari dangos konstrukcija	1.	Betoninės trinkelės	h=8,0 cm
	2.	Išlyginamasi skaldos atsijų sl. 0/5 frakc.	h=3,0 cm
	3.	Skaldos pagrindo sl. 0/45 frakc. sl. $E_{v2} \geq 120$ MPa	h=15,0 cm
	4.	Apsauginis šalčiui atsparus sluoksnis, $E_{v2} \geq 80$ MPa	h=*
	5.	Esami pagrindai suprofiluoti ir sutankinti iki $E_{v2} \geq 45$ MPa.	-

\* Sluoksnio storis nustatomas techninio projekto rengimo metu.

Tarp važiuojamosios dalies ir šaligatvių rengiamas betoninis gatvės bortas 100x30x15 cm ant betono C16/20 pagrindo (h=20,0 cm), pakeltas per 10 cm virš važiuojamosios dalies.

Tarp šaligatvio ir vejos rengiami betoniniai vejos bortai, 100x20x8 cm ant betono C16/20 pagrindo (h=1,0 cm).

### 3.5 APLINKOS PRITAIKYMAS ŽMONĖMS SU NEGALIA (ŽN)

Šaligatvis suprojektuotas atsižvelgiant į ŽN poreikius ir vadovaujantis STR 2.03.01:2001 „Statiniai ir teritorijos. Reikalavimai žmonių su negalia reikmėms“.

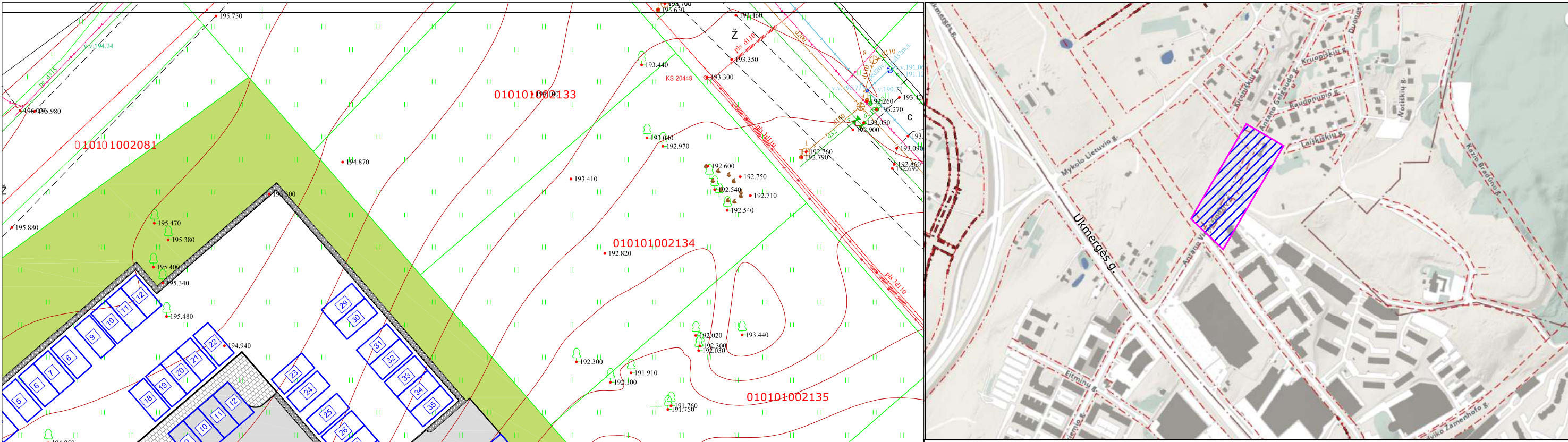
Visose vietose ties šaligatvio susikirtimais su važiuojamąja dalimi šaligatvio dangos paviršius suvedamas į vieną lygį su važiuojamąja dalimi, pakeliant važiuojamąją dalį.

Kelio ženklai esantys šalia pėsčiųjų tako (šaligatvio) pakelti nuo dangos viršaus 2500 mm (atstumas duotas nuo dangos viršaus iki ženklo apačios. Tako ribose neturi būti kelio ženklų ar apšvietimo atramų stulpų.

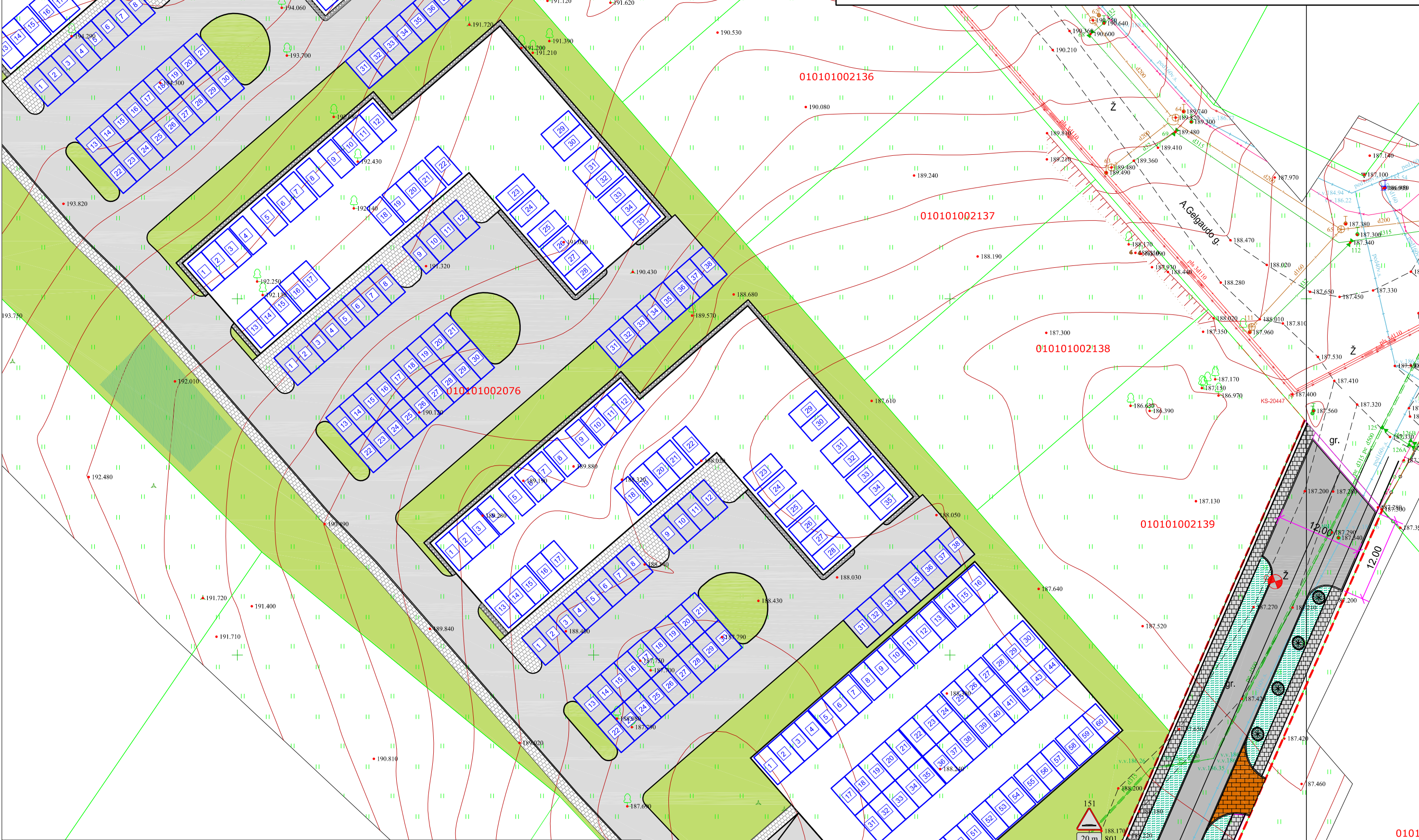
Ant pėsčiųjų takų neturi būti dangčių, grotų, trapų ir kitų kliūčių kyšančių aukščiau, ar įleistų giliau kaip 10 mm nuo tako paviršiaus.

-	2021-06-__			
Laida	Data	Keitimų pavadinimas (priežastis)		
Pareigos	Vardas, pavardė	Atestato Nr.	Parašas	Išleidimo data
SPV				2021.06.
SPDV	Erlandas Jurgelevičius	25342		

<i>Statinio projekto pavadinimas:</i>		GA.21.010-PP-S.AR		
Antano Vienažindžio gatvės atkarpos nuo S. Nėries g. iki sklypo (kad. Nr.0101/0100:3) Vilniuje statybos projektas		Lapas 13	Lapų 13	Laida -



SITUACIJOS SCHEMA



SUTARTINIAI ŽYMĖJIMAI

- PROJEKTUOJAMA ASFALTO DANGA;
- PROJEKTUOJAMA ASFALTO DANGA IŠKILIOJE SANKRYŽOJE;
- PROJEKTUOJAMAS ASFALTAS ANT ESAMO ASFALTO DANGOS;
- PROJEKTUOJAMA BETONO TRINKELIŲ DANGA;
- PROJEKTUOJAMA BETONINIŲ PLYTELIŲ DANGA 37.5x37.5x7 CM PĖSČIŲJŲ TAKUOSE;
- PROJEKTUOJAMA VEJA;
- BETONINIAI GATVĖS BORTAI 100x30x15 CM;
- BETONINIAI GATVĖS BORTAI RENGiami VIENAME LYGYJE SU VAŽIUOJAMĄ DALIMI;
- BETONINIAI VEJOS BORTAI 100x20x8 CM;
- PROJ. KELIO ŽENKLAI
- GATVIŲ RAUDONOS LINIJOS;
- SKLYPAI;
- PROJ. KRYPTINIS APŠVIETIMAS
- PROJEKTUOJAMI ĮSPĖJAMIEJI PAVIRŠIAI;
- PROJEKTUOJAMI VEDIMO PAVIRŠIAI;
- ŠALINAMI ŽELDINIAI;

SUTARTINIAI ŽYMĖJIMAI ŽELDINIŲ

LIEPA MAŽALAPĖ  
"LITLA CORDATA" (SG 16-18)  
(pomėdis apsodinamas krūmais  
KALNINIAIS SERBENTAIS)

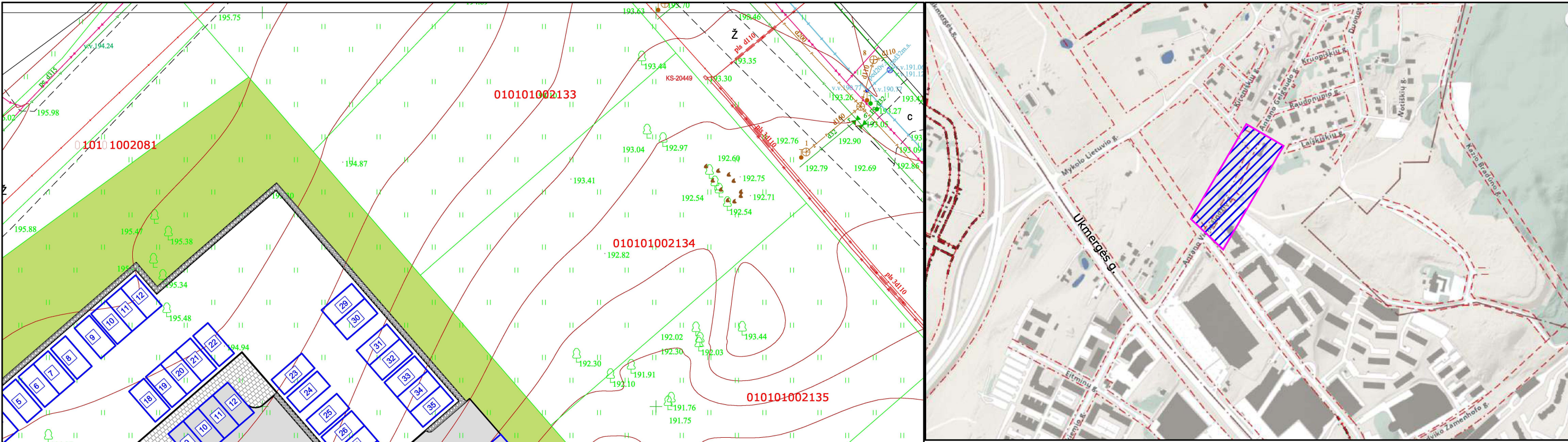
KALNINIAI SERBENTAI  
"RIBES ALPNUM"  
krūmai sodinami 3,5 vnt./m<sup>2</sup>  
sodinamu kirūmų 1890 vnt.  
mulco kiekis 27 m<sup>3</sup>

ŠALINAMŲ ŽELDINIŲ LENTELĖ

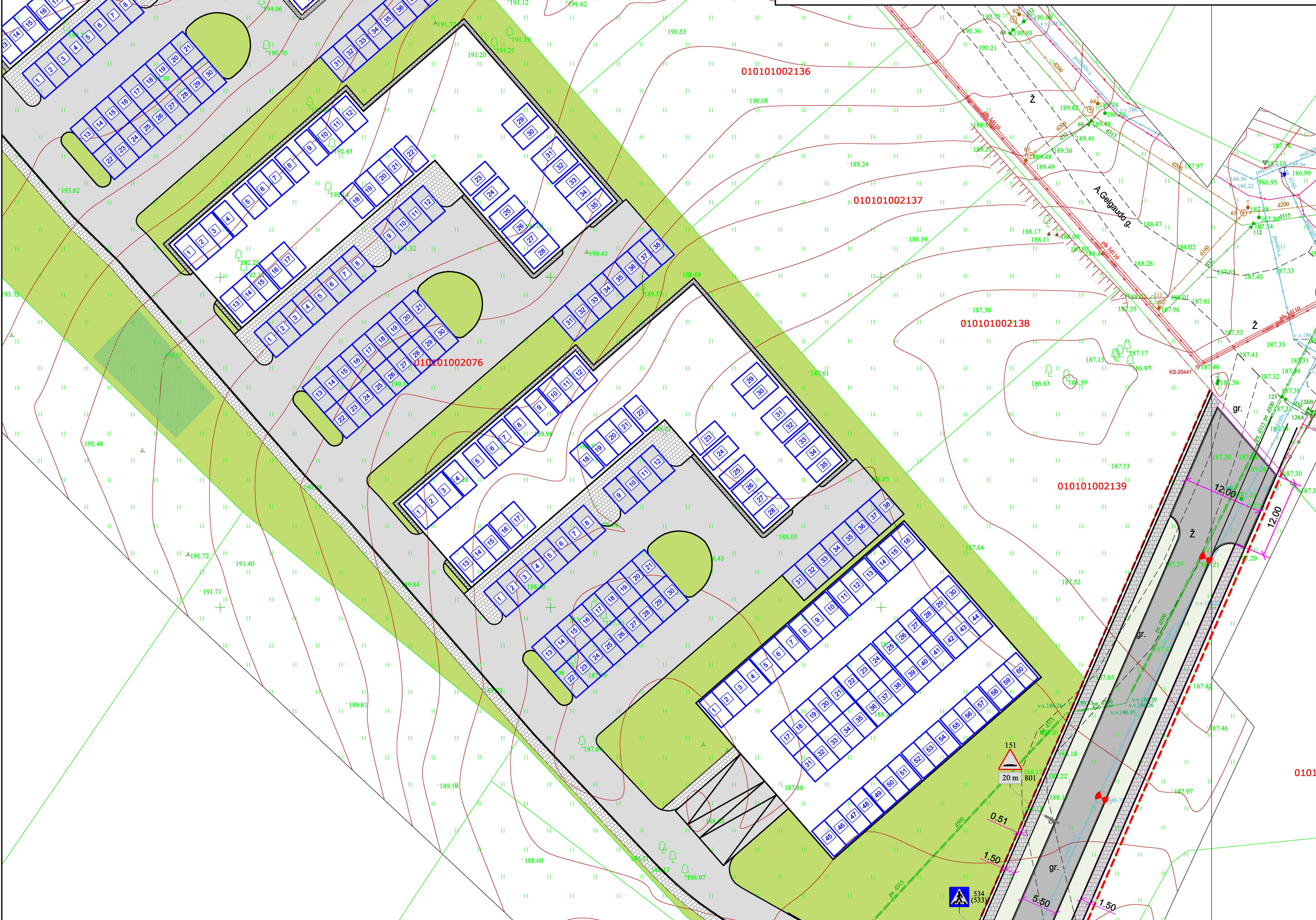
EILĖS Nr.	PAVADINIMAS	SKERSMUO (cm)	ŽYMĖJIMAS	SKAIČIUS (VNT.)	PASTABOS
1	2	3	4	5	6
1.	Beržas	17,0		1	Šalinamas
2.	Beržas	17,0		1	Šalinamas
3.	Beržas	27,0		1	Šalinamas
4.	Beržas	16,0		1	Šalinamas
5.	Drebulė	16,0		1	Šalinama
6.	Pušis	30,0		1	Šalinama

Esamos požeminės komunikacijos sutikintos:		
1	Stambaus mastelio topografinių planų derinimo su inžinerinius tinklus eksploatuojančiomis organizacijomis viešoje elektroninėje paslaugoje (TOPD) topografinio plano teritorijai suteiktas unikalus numeris ir data.	Data 2020.12.15
		Suteiktas unikalus Nr. 13:20:13074

0	2021.06.	Statybos leidimui, konkursui
Laida	Data	Keitimų pavadinimas (priežastis)
Atestato Nr.		STATYBOS PROJEKTO PAVADINIMAS Antano Vienažindžio gatvės atkarpos nuo S. Nėries g. iki sklypo (kad. Nr.0101/0100:3) Vilniuje statybos projektas
25341	SPV	E. Jurgelevičius
25342	SPDV	E. Jurgelevičius
ETAPAS	STATYTOJAS IR (ARBA) UŽSAKOVAS	DOKUMENTO PAVADINIMAS DANGŲ PLANAS M 1:500
LT	VILNIAUS M. SAVIVALDYBĖ	DOKUMENTO ŽYMUO GA.21.010-PP-S-B-01
		LAPAS LAPŲ 1 1

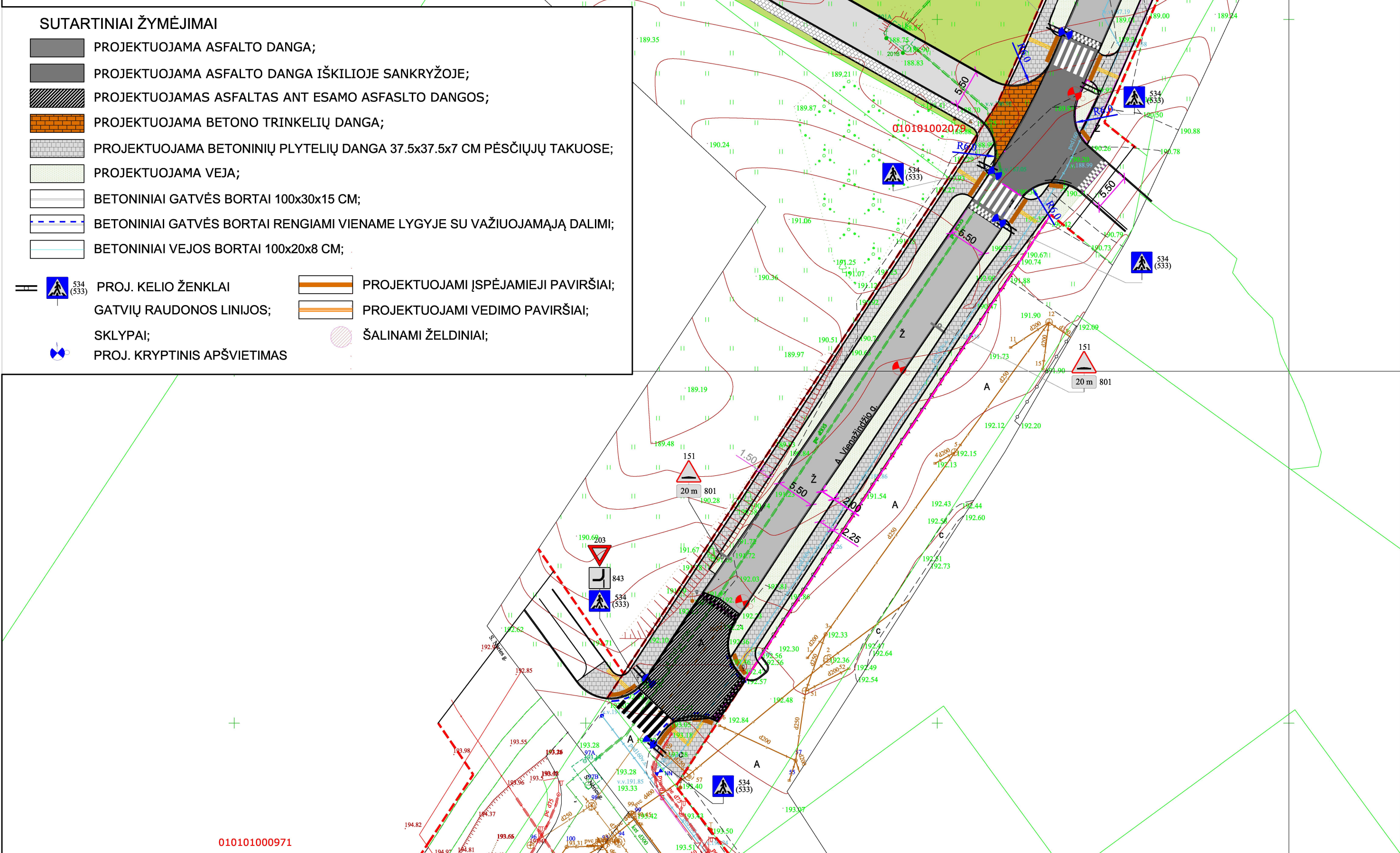


SITUACIJOS SCHEMA



SUTARTINIAI ŽYMĖJIMAI

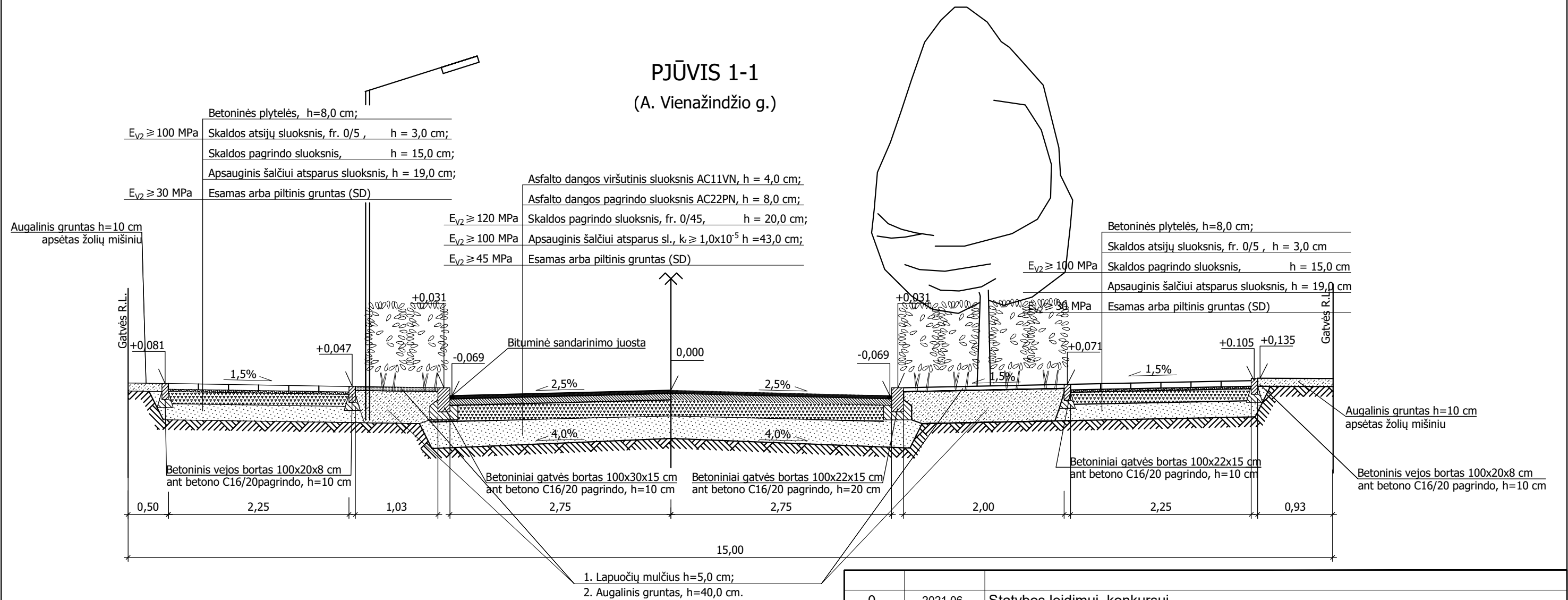
- PROJEKTUOJAMA ASFALTO DANGA;
- PROJEKTUOJAMA ASFALTO DANGA IŠKILIOJE SANKRYŽOJE;
- PROJEKTUOJAMAS ASFALTAS ANT ESAMO ASFALTO DANGOS;
- PROJEKTUOJAMA BETONO TRINKELIŲ DANGA;
- PROJEKTUOJAMA BETONINIŲ PLYTELIŲ DANGA 37.5x37.5x7 CM PĖSČIŲJŲ TAKUOSE;
- PROJEKTUOJAMA VEJA;
- BETONINIAI GATVĖS BORTAI 100x30x15 CM;
- BETONINIAI GATVĖS BORTAI RENGiami VIENAME LYGYJE SU VAŽIUOJAMĄJĄ DALIMI;
- BETONINIAI VEJOS BORTAI 100x20x8 CM;
- PROJ. KELIO ŽENKLAI
- GATVIŲ RAUDONOS LINIJOS;
- SKLYPAI;
- PROJ. KRYPTINIS APŠVIETIMAS
- PROJEKTUOJAMI ĮSPĖJAMIEJI PAVIRŠIAI;
- PROJEKTUOJAMI VEDIMO PAVIRŠIAI;
- ŠALINAMI ŽELDINIAI;



SĮ „Vilniaus planas“  
Geografinių informacinių  
sistemų poskyris  
Karolis Dambrauskas  
2021 06 23  
PP\_1460


0	2021.06.	Statybos leidimui, konkursui	Keitimų pavadinimas (priežastis)	
Laida	Data		STATINIO PROJEKTO PAVADINIMAS	
Atestato Nr.	UAB "Gatvita" Žemaitės g.21, Vilnius tel.: 8 675 20 342, el.p. info@gatvita.lt		Antano Vienažindžio gatvės atkarpos nuo S. Nėries g. iki sklypo (kad. Nr.0101/0100:3) Vilniuje statybos projektas	
25341	SPV	E. Jurgelevičius	DOKUMENTO PAVADINIMAS	LAIDA
25342	SPDV	E. Jurgelevičius	DANGŲ PLANAS	0
ETAPAS	STATYTOJAS IR (ARBA) UŽSAKOVAS		DOKUMENTO ŽYMUO	LAPAS LAPŲ
LT	VILNIAUS M. SAVIVALDYBĖ		GA.21.010-PP-S.B-01	1 1

PJŪVIS 1-1  
(A. Vienažindžio g.)



PASTABOS:

- Kelio dangos konstrukcijos suprojektuotos vadovaujantis KPT SDK 19 "Automobilių kelių standartizuotų dangų konstrukcijų projektavimo taisyklėmis".
- Asfaltbetonio dangos markė parinkta vadovaujantis automobilių kelių dangos konstrukcijos asfalto sluoksnių įrengimo taisyklėmis IT ASFALTAS 8.

0	2021.06.	Statybos leidimui, konkursui		
Laida	Data	Keitimų pavadinimas (priežastis)		
Atestato Nr.		UAB "Gatvita" Žemaitės g.21, Vilnius tel.: 8 675 20 342, el.p. info@gatvita.lt	STATINIO PROJEKTO PAVADINIMAS Antano Vienažindžio gatvės atkarpos nuo S. Nėries g. iki sklypo (kad. Nr.0101/0100:3) Vilniuje statybos projektas	
25341	SPV	E. Jurgelevičius	DOKUMENTO PAVADINIMAS	LAIDA
25342	SPDV	E. Jurgelevičius	KONSTRUKTYVINIS PJŪVIS	0
ETAPAS	STATYTOJAS IR (ARBA) UŽSAKOVAS		DOKUMENTO ŽYMUO	LAPAS
LT	VILNIAUS M. SAVIVALDYBĖ		GA.21.010-PP-S.B-02	LAPŲ
				1
				1



## VILNIAUS MIESTO SAVIVALDYBĖS ADMINISTRACIJA

PRITARIU  
Infrastruktūros skyriaus vedėjas  
Virginijus Pauža

## INŽINERINIO STATINIO PROJEKTINIŲ PASIŪLYMŲ RENGIMO UŽDUOTIS

2021-06 Nr. A358- /21 (2.9.4.5E-INF)

Eil. Nr.	Pavadinimas	Reikalavimai
<b>I. Bendra informacija apie projektą</b>		
1.	Projekto pavadinimas (STR 1.04.04:2017 „Statinio projektavimas, projekto ekspertizė“ papunktis 6.8.)	<i>Antano Vienažindžio gatvės atkarpos nuo S. Nėries g. iki sklypo (kad. Nr.0101/0100:3) Vilniuje statybos projektas</i>
2.	Statytojas	<i>Vilniaus miesto savivaldybė</i>
3.	Užsakovas	<i>AB „SKV-VALDA“</i>
4.	Projektuotojas	<i>UAB „Gatvita“ el. p. info@gatvita.lt</i>
5.	Pagrindinė statinio naudojimo paskirtis (pagal STR 1.01.03:2017 „Statinių klasifikavimas“)	<i>Susisiekimo komunikacijos (gatvė)</i>
6.	Projektinių pasiūlymų rengimo tikslas	<i>- Gerinti susisiekimo ir eismo organizavimo sąlygas; - Informuoti visuomenę apie statinio projektavimą pagal statybos techninio reglamento STR 1.04.04:2017 „Statinio projektavimas, projekto ekspertizė“ reikalavimus.</i>
7.	Statinio (-ių) ar statinių grupės kategorija (pagal STR 1.01.03:2017 „Statinių klasifikavimas“)	<i>Neypatingasis statinys</i>
8.	Kita informacija (kultūros paveldo, saugomos teritorijos)	-
9.	Esamos statinio konstrukcijos, jų funkcinė paskirtis.	-
<b>II. Projektinių pasiūlymų apimtis ir statytojo pateikiami duomenys</b>		
10.	Projektinių pasiūlymų apimtis	<i>- aiškinamasis raštas; - dangų planas; - skersiniai profiliai; - želdinių taksacija ir būklės vertinimas.</i>

11.	Pateikiami dokumentai, nurodomi projektinių pasiūlymų rengimo dokumentams taikomi teisės aktai.	<ul style="list-style-type: none"> <li>- <i>Prisijungimo prie susisiekimo komunikacijų sąlygos 2021-01-15 Nr. A51-3712/21(2.9.4.9E-INF);</i></li> <li>- <i>Vilniaus miesto savivaldybės administracijos direktoriaus 2018 m. gruodžio 17 d. įsakymu Nr. 30-3844/1892.1.1E-TD20 patvirtintos Susisiekimo pėsčiomis projektų Vilniaus miesto savivaldybėje rengimo ir įgyvendinimo rekomendacijos;</i></li> <li>- <i>Vilniaus miesto savivaldybės 2016-06-15 tarybos sprendimu Nr. 1-518 patvirtintos Susisiekimo dviračiais projektų Vilniaus miesto savivaldybėje rengimo ir įgyvendinimo rekomendacijos.</i></li> </ul>
<b>III. Reikalavimai projektiniams pasiūlymams</b>		
12	Esminiai funkciniai (paskirties) reikalavimai statiniui	<ul style="list-style-type: none"> <li>- <i>Gatvę projektuoti pagal Prisijungimo prie susisiekimo komunikacijų sąlygų 2021-04-14 Nr. 21/826 reikalavimus;</i></li> <li>- <i>Sprendiniai turi atitikti prisijungimo prie susisiekimo komunikacijų sąlygų ir susisiekimo komunikacijų statybą reglamentuojančių teisės aktų reikalavimus;</i></li> <li>- <i>Saugoti esamus želdinius.</i></li> </ul>
13	Reikalavimai architektūros (estetinius aplinkai, kraštovaizdžiui	<ul style="list-style-type: none"> <li>- <i>Susisiekimo sistemos dizaino detalės, elementų pločiai, skerspjūviai turi išlaikyti vieningus funkciškai pagrindžiamus parametrus.</i></li> <li>- <i>Sprendiniai turi atitikti universalaus dizaino principus.</i></li> </ul>
14	Nurodymai sprendinių derinimui, jų pritarimui	- <i>Projektinius pasiūlymus derinti su Infrastruktūros darbų priežiūros ir inžinerinių statinių projektų ir projektinių pasiūlymų vertinimo darbo grupe.</i>
15	Nurodymai projektinių pasiūlymų vaizdinės informacijos parengimui	-
16	Reikalavimai projekto rengimo dokumentų kalbai (-oms).	<i>Lietuvių</i>
17	Reikalavimai projekto rengimo dokumentų įforminimui, sudėčiai ir pan.	- -
<b>IV. Projektuotojo autorines teises ir galimi projekto keitimai</b>		
18	<i>Projektuotojas turi jo parengtų projektinių pasiūlymų autorines teises. Statytojas be projektuotojo sutikimo projekto kopijas gali naudoti tik tam tikslui, kuriam skirtas Projektas</i>	

**DETALŪS METADUOMENYS**

<b>Dokumento sudarytojas (-ai)</b>	Vilniaus miesto savivaldybė 188710061, Konstitucijos pr. 3, LT-09601, Vilnius
<b>Dokumento pavadinimas (antraštė)</b>	INŽINERINIO STATINIO PROJEKTINIŲ PASIŪLYMŲ RENGIMO UŽDUOTIS (Antano Vienažindžio gatvės atkarpos nuo S. Neries g. iki sklypo (kad. Nr.0101/0100:3) Vilniuje statybos projektas)
<b>Dokumento registracijos data ir numeris</b>	2021-07-01 Nr. A358-60/21(2.9.4.5E-INF)
<b>Dokumento gavimo data ir dokumento gavimo registracijos numeris</b>	–
<b>Dokumento specifikacijos identifikavimo žymuo</b>	ADOC-V1.0
<b>Parašo paskirtis</b>	Suderinimas
<b>Parašą sukūrusio asmens vardas, pavardė ir pareigos</b>	Linas Bartusevičius, Projektavimo poskyrio vedėjas, Infrastruktūros skyrius
<b>Sertifikatas išduotas</b>	LINAS,BARTUSEVIČIUS LT
<b>Parašo sukūrimo data ir laikas</b>	2021-06-30 10:28:35 (GMT+03:00)
<b>Parašo formatas</b>	XAdES-EPES
<b>Laiko žymoje nurodytas laikas</b>	–
<b>Informacija apie sertifikavimo paslaugų teikėją</b>	EID-SK 2016, AS Sertifitseerimiskeskus EE
<b>Sertifikato galiojimo laikas</b>	2019-08-30 17:52:14 – 2024-08-28 23:59:59
<b>Parašo paskirtis</b>	Pasirašymas
<b>Parašą sukūrusio asmens vardas, pavardė ir pareigos</b>	Virginijus Pauža, Infrastruktūros skyriaus vedėjas, Infrastruktūros skyrius
<b>Sertifikatas išduotas</b>	VIRGINIJUS PAUŽA, Vilniaus miesto savivaldybės administracija LT
<b>Parašo sukūrimo data ir laikas</b>	2021-06-30 22:34:33 (GMT+03:00)
<b>Parašo formatas</b>	XAdES-T
<b>Laiko žymoje nurodytas laikas</b>	2021-06-30 22:34:45 (GMT+03:00)
<b>Informacija apie sertifikavimo paslaugų teikėją</b>	ADIC CA-A, Asmens dokumentu israsymo centras prie LR VRM LT
<b>Sertifikato galiojimo laikas</b>	2020-11-26 08:17:55 – 2023-11-26 08:17:55
<b>Informacija apie būdus, naudotus metaduomenų vientisumui užtikrinti</b>	"Registravimas" paskirties metaduomenų vientisumas užtikrintas naudojant "RCSC IssuingCA, VI Registru centras - i.k. 124110246 LT" išduotą sertifikatą "Dokumentų valdymo sistema Avilys, Vilniaus miesto savivaldybės administracija, i.k.188710061 LT", sertifikatas galioja nuo 2018-12-27 14:17:37 iki 2021-12-26 14:17:37
<b>Pagrindinio dokumento priedų skaičius</b>	–
<b>Pagrindinio dokumento priedamų dokumentų skaičius</b>	–
<b>Priedamo dokumento sudarytojas (-ai)</b>	–
<b>Priedamo dokumento pavadinimas (antraštė)</b>	–
<b>Priedamo dokumento registracijos data ir numeris</b>	–
<b>Programinės įrangos, kuria naudojantis sudarytas elektroninis dokumentas, pavadinimas</b>	Dokumentų valdymo sistema „Avilys“, versija 3.5.45.1
<b>Informacija apie elektroninio dokumento ir elektroninio (-ių) parašo (-ų) tikrinimą (tikrinimo data)</b>	Atitinka specifikacijos keliamus reikalavimus. Visi dokumente esantys elektroniniai parašai galioja (2021-07-01 09:01:18)
<b>Paieškos nuoroda</b>	–
<b>Papildomi metaduomenys</b>	Nuorašą suformavo 2021-07-01 09:01:18 Dokumentų valdymo sistema „Avilys“

**VILNIAUS MIESTO SAVIVALDYBĖS ADMINISTRACIJA**

Išduodamos pagal pateiktą statytojo (užsakovo) prašymą 2021-04-06 Nr. A348-603/21

**PRISIJUNGIMO PRIE SUSISIEKIMO KOMUNIKACIJŲ SĄLYGOS**

2021-04-14 Nr. 21/826

**Projekto pavadinimas** Antano Vienažindžio gatvės atkarpos Vilniaus m. statybos projektas

**Statytojas (užsakovas)** Vilniaus miesto savivaldybė

**Susisiekimo komunikacijų sąlygos**

Suprojektuoti Antano Vienažindžio gatvės atkarpą nuo Salomėjos Nėries gatvės iki žemės sklypo (kadastro Nr. 0101/0100:3), formuojant akligatvį. Gatvės techniniai parametrai: ne siauresnė kaip dviejų eismo juostų asfalto dangos važiuojamoji dalis, betoninių plytelių šaligatviai, gatvės eksploatavimo juostos, želdynų juostos. Gatvę projektuoti su apšvietimu.

Projektuojamos susisiekimo ir inžinerinės infrastruktūros ribos, parametrai ir medžiagiškumas nustatomi ir tvirtinami Inžinerinių statinių projektų ir projektinių pasiūlymų vertinimo darbo grupėje.

Spręsti lietaus vandens surinkimą ir nuvedimą nuo naujai įrengiamų dangų.

Eismo reguliavimo ir eismo saugumo priemonės pagal poreikį projektuoti ir įrengti vadovaujantis Vilniaus miesto savivaldybės administracijos direktoriaus 2009-10-15 patvirtintu įsakymu Nr. 30-1783 „Techninių eismo reguliavimo priemonių įrengimo ir jų priežiūros Vilniaus mieste aprašas“, Vilniaus miesto savivaldybės administracijos direktoriaus 2018-12-17 patvirtintu įsakymu Nr. 30-3844/18(2.1.1E-TD2) „Dėl susisiekimo pėsčiomis projektų Vilniaus miesto savivaldybėje rengimo ir įgyvendinimo rekomendacijų tvirtinimo“.

Savivaldybės vardu projektas rengiamas vadovaujantis 2021-03-23 susisiekimo komunikacijų projektavimo sutartimi Nr. A326-48/21(2.9.4.2E-INF) su AB „SKV-VALDA“.

Vyriausiasis patarėjas,  
laikinais einantis vyriausiojo inžinieriaus pareigas

Anton Nikitin

**DETALŪS METADUOMENYS**

<b>Dokumento sudarytojas (-ai)</b>	Vilniaus miesto savivaldybė 188710061, Konstitucijos pr. 3, LT-09601, Vilnius
<b>Dokumento pavadinimas (antraštė)</b>	PRISIJUNGIMO PRIE SUSISIEKIMO KOMUNIKACIJŲ SĄLYGOS
<b>Dokumento registracijos data ir numeris</b>	2021-04-22 Nr. A51-35428/21(2.9.4.9E-INF)
<b>Dokumento gavimo data ir dokumento gavimo registracijos numeris</b>	–
<b>Dokumento specifikacijos identifikavimo žymuo</b>	ADOC-V1.0
<b>Parašo paskirtis</b>	Vizavimas
<b>Parašą sukūrusio asmens vardas, pavardė ir pareigos</b>	Tomas Kamaitis, Eismo organizavimo skyriaus patarėjas, Eismo organizavimo skyrius
<b>Sertifikatas išduotas</b>	TOMAS,KAMAITIS LT
<b>Parašo sukūrimo data ir laikas</b>	2021-04-21 18:06:16 (GMT+03:00)
<b>Parašo formatas</b>	XAdES-T
<b>Laiko žymoje nurodytas laikas</b>	2021-04-21 18:06:34 (GMT+03:00)
<b>Informacija apie sertifikavimo paslaugų teikėją</b>	EID-SK 2016, AS Certifitseerimiskeskus EE
<b>Sertifikato galiojimo laikas</b>	2020-10-05 18:21:55 – 2025-10-04 23:59:59
<b>Parašo paskirtis</b>	Vizavimas
<b>Parašą sukūrusio asmens vardas, pavardė ir pareigos</b>	Robert Markovski, SĮ „Susisiekimo paslaugos“ Eismo valdymo skyriaus vadovas, SĮSP Eismo organizavimo skyrius
<b>Sertifikatas išduotas</b>	ROBERT,MARKOVSKI LT
<b>Parašo sukūrimo data ir laikas</b>	2021-04-22 08:27:00 (GMT+03:00)
<b>Parašo formatas</b>	XAdES-T
<b>Laiko žymoje nurodytas laikas</b>	2021-04-22 08:27:24 (GMT+03:00)
<b>Informacija apie sertifikavimo paslaugų teikėją</b>	EID-SK 2016, AS Certifitseerimiskeskus EE
<b>Sertifikato galiojimo laikas</b>	2018-08-08 15:42:53 – 2023-08-07 23:59:59
<b>Parašo paskirtis</b>	Pasirašymas
<b>Parašą sukūrusio asmens vardas, pavardė ir pareigos</b>	Anton Nikitin, Vilniaus miesto savivaldybės administracijos vyriausiasis patarėjas, Administracijos direktorius
<b>Sertifikatas išduotas</b>	ANTON,NIKITIN LT
<b>Parašo sukūrimo data ir laikas</b>	2021-04-22 10:36:50 (GMT+03:00)
<b>Parašo formatas</b>	XAdES-T
<b>Laiko žymoje nurodytas laikas</b>	2021-04-22 10:37:04 (GMT+03:00)
<b>Informacija apie sertifikavimo paslaugų teikėją</b>	EID-SK 2016, AS Certifitseerimiskeskus EE
<b>Sertifikato galiojimo laikas</b>	2018-07-04 12:02:29 – 2023-07-03 23:59:59
<b>Informacija apie būdus, naudotus metaduomenų vientisumui užtikrinti</b>	"Registravimas" paskirties metaduomenų vientisumas užtikrintas naudojant "RCSC IssuingCA, VI Registru centras - i.k. 124110246 LT" išduotą sertifikatą "Dokumentų valdymo sistema Avilys, Vilniaus miesto savivaldybės administracija, i.k.188710061 LT", sertifikatas galioja nuo 2018-12-27 14:17:37 iki 2021-12-26 14:17:37
<b>Pagrindinio dokumento priedų skaičius</b>	–
<b>Pagrindinio dokumento pridedamų dokumentų skaičius</b>	–
<b>Priedamo dokumento sudarytojas (-ai)</b>	–
<b>Priedamo dokumento pavadinimas (antraštė)</b>	–
<b>Priedamo dokumento registracijos data ir numeris</b>	–
<b>Programinės įrangos, kuria naudojantis sudarytas elektroninis dokumentas, pavadinimas</b>	Dokumentų valdymo sistema „Avilys“, versija 3.5.34
<b>Informacija apie elektroninio dokumento ir elektroninio (-ių) parašo (-ų) tikrinimą (tikrinimo data)</b>	Atitinka specifikacijos keliamus reikalavimus. Visi dokumente esantys elektroniniai parašai galioja (2021-04-22 12:14:45)
<b>Paieškos nuoroda</b>	–

**DETALŪS METADUOMENYS****Papildomi metaduomenys**

Nuorašą suformavo 2021-04-22 12:14:47 Dokumentų valdymo sistema „Avily“



**VILNIAUS MIESTO SAVIVALDYBĖS ADMINISTRACIJOS  
INFRASTRUKTŪROS SKYRIUS**

p. Erlandui Jurgelevičiui  
e.p. [info@gatvita.lt](mailto:info@gatvita.lt)

2021-05  
I

Nr. A51- /21(3.3.2.26E-INF)  
Nr.

**DĖL 2021-05-24 PROTOKOLO Nr.A16-538/21(2.1.76E-INF) IŠRAŠO PATEIKIMO**

Siunčiame Jums 2021 m. gegužės 24 d. Vilniaus miesto savivaldybės administracijos Inžinerinių statinių projektų ir projektinių pasiūlymų vertinimo darbo grupės posėdžio, įvykusio 2021 m. gegužės 20 d., protokolo Nr. A16-538/21(2.1.76E-INF) išrašą.

PRIDEDAMA. Protokolo išrašas, 1 lapas.

Vedėjas

Virginijus Pauža

Danguolė Emilija Baleišytė, tel. (8 5) 211 2741, el. p. [danguole.baleisyte@vilnius.lt](mailto:danguole.baleisyte@vilnius.lt)



Biudžetinė įstaiga  
Kodas 188710061  
Duomenys kaupiami ir saugomi  
Juridinių asmenų registre

Konstitucijos pr. 3  
LT-09601 Vilnius  
Tel. (8 5) 211 2155

El. p. [savivaldybe@vilnius.lt](mailto:savivaldybe@vilnius.lt)  
[www.vilnius.lt](http://www.vilnius.lt)



**Tikime laisve**  
1990 KOVO 11



**VILNIAUS MIESTO SAVIVALDYBĖS ADMINISTRACIJA**

**INŽINERINIŲ STATINIŲ PROJEKTŲ IR PROJEKTINIŲ PASIŪLYMŲ VERTINIMO  
DARBO GRUPĖS  
PASITARIMO PROTOKOLO IŠRAŠAS**

2021-05-24 Nr.A16-538/21(2.1.76E-INF)

**6. SVARSTYTA.** Dėl projekto „Antano Vienažindžio gatvės atkarpos nuo S. Neries g. iki sklypo (kad.Nr.0101/0100:3) Vilniuje, statybos projektas“ projektinių pasiūlymų svarstymo (pakartotinai).

**NUTARTA:**

- 6.1. Pritarti projektinių pasiūlymų sprendinių viešinimui su pastabomis:
  - 6.1.1. Tikslinti gatvės eksploatavimo juostos sprendinius, už gatvės borto gali būti veja, želdiniai.
  - 6.1.2. Želdinių sprendinius suderinti su Vilniaus miesto savivaldybės administracijos Vyriausiojo miesto architekto skyriaus patarėja Ramune Baniuliene.
  - 6.1.3. Tikslinti apatinio įvažiavimo sprendinius: variantas būtų panašus kaip iškiliojoje perėjoje, dėti asfaltą ir numatyti iškilią greičio mažinimo priemonę (*plato*) iš asfalto.
  - 6.1.4. Pakeisti eismo organizavimo ženklus, kai pagrindinis kelias keičia kryptį.
  - 6.1.5. Tikslinti iškilios sankirtos su pėsčiųjų perėja akligatvio viduryje sprendinius. Siūlyti prieš sankirtą daryti pėsčiųjų perėją link akligatvio galo.
  - 6.1.6. Kur planuojamas tankesnis užstatymas ir numatoma didesnė žmonių trauka, įvertinti galimybę šaligatvį projektuoti 2,25 m. pločio.

Pasitarimo pirmininkas  
Darbo grupės sekretorė

Raivydas Rakauskas  
Danguolė Emilija Baleišytė

Išrašas tikras

**DETALŪS METADUOMENYS**

<b>Dokumento sudarytojas (-ai)</b>	Vilniaus miesto savivaldybė 188710061, Konstitucijos pr. 3, LT-09601, Vilnius
<b>Dokumento pavadinimas (antraštė)</b>	DĖL 2021-05-24 PROTOKOLO Nr.A16-538/21(2.1.76E-INF) IŠRAŠO PATEIKIMO
<b>Dokumento registracijos data ir numeris</b>	2021-05-24 Nr. A51-44952/21(3.3.2.26E-INF)
<b>Dokumento gavimo data ir dokumento gavimo registracijos numeris</b>	–
<b>Dokumento specifikacijos identifikavimo žymuo</b>	ADOC-V1.0
<b>Parašo paskirtis</b>	Suderinimas
<b>Parašą sukūrusio asmens vardas, pavardė ir pareigos</b>	Linas Bartusevičius, Projektavimo poskyrio vedėjas, Infrastruktūros skyrius
<b>Sertifikatas išduotas</b>	LINAS,BARTUSEVIČIUS LT
<b>Parašo sukūrimo data ir laikas</b>	2021-05-24 14:44:06 (GMT+03:00)
<b>Parašo formatas</b>	XAdES-EPES
<b>Laiko žymoje nurodytas laikas</b>	–
<b>Informacija apie sertifikavimo paslaugų teikėją</b>	EID-SK 2016, AS Sertifitseerimiskeskus EE
<b>Sertifikato galiojimo laikas</b>	2019-08-30 17:52:14 – 2024-08-28 23:59:59
<b>Parašo paskirtis</b>	Pasirašymas
<b>Parašą sukūrusio asmens vardas, pavardė ir pareigos</b>	Virginijus Pauža, Infrastruktūros skyriaus vedėjas, Infrastruktūros skyrius
<b>Sertifikatas išduotas</b>	VIRGINIJUS PAUŽA, Vilniaus miesto savivaldybės administracija LT
<b>Parašo sukūrimo data ir laikas</b>	2021-05-24 14:50:21 (GMT+03:00)
<b>Parašo formatas</b>	XAdES-T
<b>Laiko žymoje nurodytas laikas</b>	2021-05-24 14:50:32 (GMT+03:00)
<b>Informacija apie sertifikavimo paslaugų teikėją</b>	ADIC CA-A, Asmens dokumentu israsymo centras prie LR VRM LT
<b>Sertifikato galiojimo laikas</b>	2020-11-26 08:17:55 – 2023-11-26 08:17:55
<b>Informacija apie būdus, naudotus metaduomenų vientisumui užtikrinti</b>	"Registravimas" paskirties metaduomenų vientisumas užtikrintas naudojant "RCSC IssuingCA, VI Registru centras - i.k. 124110246 LT" išduotą sertifikatą "Dokumentų valdymo sistema Avilys, Vilniaus miesto savivaldybės administracija, i.k.188710061 LT", sertifikatas galioja nuo 2018-12-27 14:17:37 iki 2021-12-26 14:17:37
<b>Pagrindinio dokumento priedų skaičius</b>	1
<b>Pagrindinio dokumento priedamų dokumentų skaičius</b>	–
<b>Priedamo dokumento sudarytojas (-ai)</b>	–
<b>Priedamo dokumento pavadinimas (antraštė)</b>	–
<b>Priedamo dokumento registracijos data ir numeris</b>	–
<b>Programinės įrangos, kuria naudojantis sudarytas elektroninis dokumentas, pavadinimas</b>	Dokumentų valdymo sistema „Avilys“, versija 3.5.45.1
<b>Informacija apie elektroninio dokumento ir elektroninio (-ių) parašo (-ų) tikrinimą (tikrinimo data)</b>	Atitinka specifikacijos keliamus reikalavimus. Visi dokumente esantys elektroniniai parašai galioja (2021-05-24 20:23:30)
<b>Paieškos nuoroda</b>	–
<b>Papildomi metaduomenys</b>	Nuorašą suformavo 2021-05-24 20:23:30 Dokumentų valdymo sistema „Avilys“



**VILNIAUS MIESTO SAVIVALDYBĖS ADMINISTRACIJOS  
INFRASTRUKTŪROS SKYRIUS**

Erlandas Jurgelevičiustel.:  
8 675 20342e.p. [info@gatvita.lt](mailto:info@gatvita.lt)

2021-05  
Į

Nr. A51- /21(3.3.2.26E-INF)  
Nr.

**DĖL 2021-05-07 PROTOKOLO Nr.A16-481/21(2.1.76E-INF) IŠRAŠO PATEIKIMO**

Siunčiame Jums 2021 m. gegužės 7 d. Vilniaus miesto savivaldybės administracijos Inžinerinių statinių projektų ir projektinių pasiūlymų vertinimo darbo grupės posėdžio, įvykusio 2021 m. gegužės g.6 d., protokolo Nr. A16-481/21(2.1.76E-INF) išrašą.  
PRIDEDAMA. Protokolo išrašas, 1 lapas.

Vyresnysis patarėjas,  
pavaduojantis skyriaus vedėją

Arūnas Visockas

Danguolė Emilija Baleišytė, tel. (8 5) 211 2741, el. p. [danguole.baleisyte@vilnius.lt](mailto:danguole.baleisyte@vilnius.lt)



Biudžetinė įstaiga  
Kodas 188710061  
Duomenys kaupiami ir saugomi  
Juridinių asmenų registre

Konstitucijos pr. 3  
LT-09601 Vilnius  
Tel. (8 5) 211 2155

El. p. [savivaldybe@vilnius.lt](mailto:savivaldybe@vilnius.lt)  
[www.vilnius.lt](http://www.vilnius.lt)



**Tikime laisve**  
1990 KOVO 11

**DETALŪS METADUOMENYS****Papildomi metaduomenys**

Nuorašą suformavo 2021-04-22 12:14:47 Dokumentų valdymo sistema „Avily“



**VILNIAUS MIESTO SAVIVALDYBĖS ADMINISTRACIJA**

**INŽINERINIŲ STATINIŲ PROJEKTŲ IR PROJEKTINIŲ PASIŪLYMŲ VERTINIMO  
DARBO GRUPĖS  
PASITARIMO PROTOKOLO IŠRAŠAS**

2021-05-07 Nr.A16-481/21(2.1.76E-INF)

**10. SVARSTYTA. Dėl projekto „Antano Vienažindžio gatvės atkarpos nuo S. Neries g. iki sklypo (kad.Nr.0101/0100:3) Vilniuje, statybos projektas“ projektinių pasiūlymų svarstymo.**

**NUTARTA:**

- 10.1. Projektiniuose pasiūlymuose įvertinti pastabas:
  - 10.1.1. Tikslinti pėsčiųjų perėjos parinkimo vietą.
  - 10.1.2. Įvertinti, ar įrengti gatvės bortai netrukdyt viešojo transporto manevravimui.
  - 10.1.3. Patikslinti gatvės pjūvio sprendinius.
  - 10.1.4. Įvertinti, ar reikalingas techninis šaligatvis.
  - 10.1.5. Šaligatvį, kuris projektuojamas 1,5 m pločio, atitraukti nuo sklypo ribos 0,5 m atstumu ir palikti daugiau apsauginės zonos nuo esamo parkingo.
  - 10.1.6. Peržiūrėti pėsčiųjų takų jungtis per akligatvį.
  - 10.1.7. Įvažiavimą iškelti į pėsčiųjų šaligatvio lygį.
  - 10.1.8. Ties kita sankryža, šaligatvį atitraukti nuo raudonųjų linijų ir sklypų ribos 2 m atstumu.
  - 10.1.9. Siūlyti sankirtą su įvažiavimu į teritoriją projektuoti iškelta, kaip greičio mažinimo ir saugumo priemonę, numatyti pėsčiųjų perėją arba nežymėtą perėjimą.
  - 10.1.10. Ties pėsčiųjų perėja apatinėje dalyje nėra neregijų privedimo sistemos ir yra pakeltas gatvės bortas. Rodyti ir projektuoti dangas ir šioje pėsčiųjų perėjos pusėje.
  - 10.1.11. Įsivertinti, kad gatvės apšvietimo atramos nebūtų pėsčiųjų perėjos zonoje, jeigu viršutinėje dalyje bus kryptinio apšvietimo atrama su kelio ženklais, įvertinti ar liks norminio pločio šaligatvis.
- 10.2. Teikti sprendinius svarstyti darbo grupei pakartotinai.

Pasitarimo pirmininkas  
Darbo grupės sekretorė

Raivydas Rakauskas  
Danguolė Emilija Baleišytė

Išrašas tikras

**DETALŪS METADUOMENYS**

<b>Dokumento sudarytojas (-ai)</b>	Vilniaus miesto savivaldybė 188710061, Konstitucijos pr. 3, LT-09601, Vilnius
<b>Dokumento pavadinimas (antraštė)</b>	DĖL 2021-05-07 PROTOKOLO Nr.A16-481/21(2.1.76E-INF) IŠRAŠO PATEIKIMO
<b>Dokumento registracijos data ir numeris</b>	2021-05-07 Nr. A51-40857/21(3.3.2.26E-INF)
<b>Dokumento gavimo data ir dokumento gavimo registracijos numeris</b>	–
<b>Dokumento specifikacijos identifikavimo žymuo</b>	ADOC-V1.0
<b>Parašo paskirtis</b>	Pasirašymas
<b>Parašą sukūrusio asmens vardas, pavardė ir pareigos</b>	Arūnas Visockas, Vyresnysis patarėjas, pavaduojantis Skyriaus vedėją, Infrastruktūros skyrius
<b>Sertifikatas išduotas</b>	ARŪNAS VIŠOCKAS, Vilniaus miesto savivaldybės administracija LT
<b>Parašo sukūrimo data ir laikas</b>	2021-05-07 12:34:00 (GMT+03:00)
<b>Parašo formatas</b>	XAdES-T
<b>Laiko žymoje nurodytas laikas</b>	2021-05-07 12:34:13 (GMT+03:00)
<b>Informacija apie sertifikavimo paslaugų teikėją</b>	ADIC CA-A, Asmens dokumentu israsymo centras prie LR VRM LT
<b>Sertifikato galiojimo laikas</b>	2018-11-19 17:30:33 – 2021-11-18 17:30:33
<b>Informacija apie būdus, naudotus metaduomenų vientisumui užtikrinti</b>	"Registravimas" paskirties metaduomenų vientisumas užtikrintas naudojant "RCSC IssuingCA, VI Registru centras - i.k. 124110246 LT" išduotą sertifikatą "Dokumentų valdymo sistema Avilys, Vilniaus miesto savivaldybės administracija, į.k.188710061 LT", sertifikatas galioja nuo 2018-12-27 14:17:37 iki 2021-12-26 14:17:37
<b>Pagrindinio dokumento priedų skaičius</b>	1
<b>Pagrindinio dokumento pridedamų dokumentų skaičius</b>	–
<b>Priedamo dokumento sudarytojas (-ai)</b>	–
<b>Priedamo dokumento pavadinimas (antraštė)</b>	–
<b>Priedamo dokumento registracijos data ir numeris</b>	–
<b>Programinės įrangos, kuria naudojantis sudarytas elektroninis dokumentas, pavadinimas</b>	Dokumentų valdymo sistema „Avilys“, versija 3.5.34
<b>Informacija apie elektroninio dokumento ir elektroninio (-ių) parašo (-ų) tikrinimą (tikrinimo data)</b>	Atitinka specifikacijos keliamus reikalavimus. Visi dokumente esantys elektroniniai parašai galioja (2021-05-07 13:04:00)
<b>Paieškos nuoroda</b>	–
<b>Papildomi metaduomenys</b>	Nuorašą suformavo 2021-05-07 13:04:00 Dokumentų valdymo sistema „Avilys“