

# PRIEDAI

# BENDRIEJI STATINIŲ RODIKLIAI

STATINIAI SKLYPO RIBOSE (kad. Nr. 4400-4920-6608)

Nr.	Pavadinimas	Mato vienetas	Kiekis	Pastabos
<b>I SKYRIUS SKLYPAS (un. Nr. 4400-4920-6608)</b>				
1.1	sklypo plotas	m <sup>2</sup>	210379	
1.2	sklypo užstatymo intensyvumas	%	esamas	
1.3	sklypo užstatymo tankumas	%	esamas	
<b>II SKYRIUS INŽINERINIAI TINKLAI</b>				
<b>2. 1.</b>	<b>Vandentiekio inžineriniai tinklai</b>			
2.1.1.	Objektas: vandentiekio tinklai Kategorija: nesudėtingieji Statybos rūšis: nauja statyba			
2.1.2	Objektas: vandentiekio tinklai Kategorija: nesudėtingieji Statybos rūšis: nauja statyba			
<b>III SKYRIUS KITI STATINIAI</b>				
<b>3.1.</b>	<b>Kiti inžineriniai statiniai</b>			
3.1.1.	Objektas: pėsčiųjų takas (PT3) Kategorija: nesudėtingieji statiniai Statybos rūšis: nauja statyba			
3.1.2.	Objektas: pėsčiųjų takas (PT4) Kategorija: nesudėtingieji statiniai Statybos rūšis: nauja statyba			
3.1.3.	Objektas: pėsčiųjų takas (PT7) Kategorija: nesudėtingieji statiniai Statybos rūšis: nauja statyba			
3.1.4.	Objektas: pėsčiųjų takas (PT8) Kategorija: nesudėtingieji statiniai Statybos rūšis: nauja statyba			
3.1.5.	Objektas: pėsčiųjų takas su pakopomis (PT9) Kategorija: nesudėtingieji statiniai Statybos rūšis: nauja statyba			
3.1.6.	Objektas: pėsčiųjų takas (PT14) Kategorija: nesudėtingieji statiniai Statybos rūšis: nauja statyba			
3.1.7.	Objektas: pėsčiųjų takas (PT13)			

	Kategorija: nesudėtingieji statiniai Statybos rūšis: nauja statyba
3.1.8	Objektas: atraminės sienutės (ASN7) Kategorija: nesudėtingieji statiniai Statybos rūšis: nauja statyba
3.1.9	Objektas: regykla (R1-1) Kategorija: ypatingieji statiniai Statybos rūšis: nauja statyba
3.1.10.	Objektas: regykla (R1-3) Kategorija: ypatingieji statiniai Statybos rūšis: nauja statyba
3.1.11.	Objektas: regykla (R2) Kategorija: ypatingieji statiniai Statybos rūšis: nauja statyba
3.1.12.	Objektas: pėsčiųjų "tiltas" (T1) Kategorija: ypatingieji statiniai Statybos rūšis: nauja statyba
3.1.13.	Objektas: pakeltas pėsčiųjų takas (T2) Kategorija: ypatingieji statiniai Statybos rūšis: nauja statyba
3.1.14.	Objektas: pakeltas pėsčiųjų takas (T3) Kategorija: nesudėtingieji statiniai Statybos rūšis: nauja statyba

## STATINIAI LAISVOJE VALSTYBINĖJE ŽEMĖJE

<b>II SKYRIUS INŽINERINIAI TINKLAI</b>	
<b>2. 1.</b>	<b>Vandentiekio inžineriniai tinklai</b>
2.1.1.	Objektas: vandentiekio tinklai Kategorija: nesudėtingieji Statybos rūšis: nauja statyba
2.1.2	Objektas: vandentiekio tinklai Kategorija: nesudėtingieji Statybos rūšis: nauja statyba
<b>2. 2.</b>	<b>Nuotekų šalinimo inžineriniai tinklai</b>
2.2.1.	Objektas: buities nuotekos Kategorija: nesudėtingieji Statybos rūšis: nauja statyba
2.2.2.	Objektas: lietaus nuotekos Kategorija: nesudėtingieji Statybos rūšis: nauja statyba
<b>III SKYRIUS KITI STATINIAI</b>	
<b>3.1.</b>	<b>Kiti inžineriniai statiniai</b>
3.1.1.	Objektas: pėsčiųjų takas (PT2) Kategorija: nesudėtingieji statiniai Statybos rūšis: nauja statyba

3.1.2.	Objektas: pakeltas pėsčiųjų takas (T4) Kategorija: nesudėtingieji statiniai Statybos rūšis: nauja statyba
3.1.3	Objektas: pėsčiųjų takas (PT5) Kategorija: nesudėtingieji statiniai Statybos rūšis: nauja statyba
3.1.4.	Objektas: pėsčiųjų takas (PT6) Kategorija: nesudėtingieji statiniai Statybos rūšis: nauja statyba
3.1.5.	Objektas: pėsčiųjų takas (PT15) Kategorija: nesudėtingieji statiniai Statybos rūšis: nauja statyba
3.1.6.	Objektas: pėsčiųjų takas (PT12) Kategorija: nesudėtingieji statiniai Statybos rūšis: nauja statyba
3.1.7.	Objektas: regykla (R1-2) Kategorija: ypatingieji statiniai Statybos rūšis: nauja statyba
3.1.8.	Objektas: regykla (R3) Kategorija: ypatingieji statiniai Statybos rūšis: nauja statyba
3.1.9.	Objektas: atraminės sienutės (ASN4) Kategorija: nesudėtingieji statiniai Statybos rūšis: nauja statyba
3.1.10.	Objektas: atraminės sienutės (ASN5) Kategorija: nesudėtingieji statiniai Statybos rūšis: nauja statyba

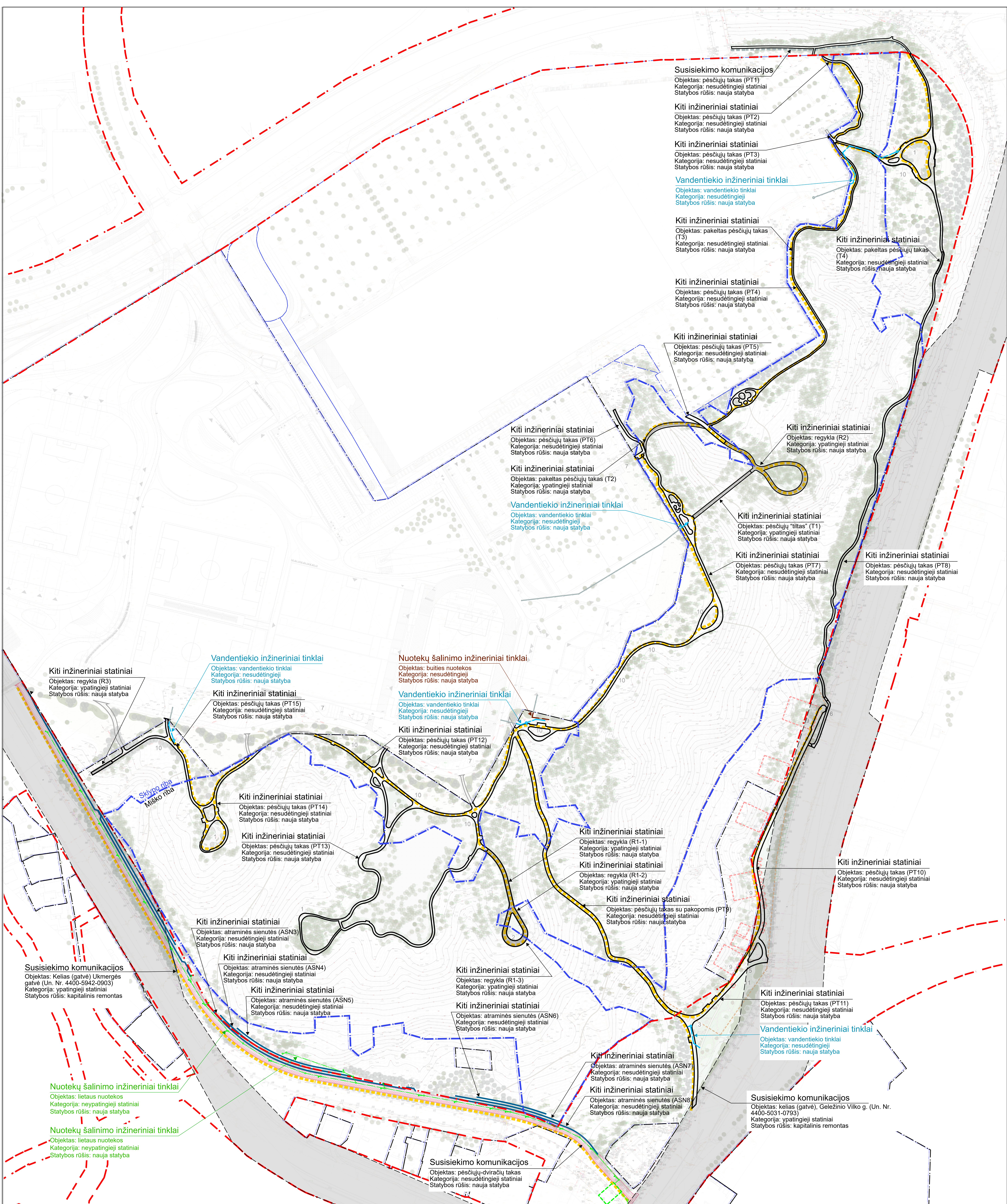
## STATINIAI GATVIŲ RAUDONOSIOSE LINIJOSE

<b>II SKYRIUS INŽINERINIAI TINKLAI</b>	
<b>2. 1.</b>	<b>Vandentiekio inžineriniai tinklai</b>
2.1.1.	Objektas: vandentiekio tinklai Kategorija: nesudėtingieji Statybos rūšis: nauja statyba
<b>2. 2.</b>	<b>Nuotekų šalinimo inžineriniai tinklai</b>
2.2.1.	Objektas: lietaus nuotekos Kategorija: nesudėtingieji Statybos rūšis: nauja statyba
<b>III SKYRIUS KITI STATINIAI</b>	
<b>3.1.</b>	<b>Kiti inžineriniai statiniai</b>
3.1.1.	Objektas: pėsčiųjų takas (PT1) Kategorija: nesudėtingieji statiniai Statybos rūšis: nauja statyba
3.1.2.	Objektas: pėsčiųjų takas (PT10) Kategorija: nesudėtingieji statiniai

	Statybos rūšis: nauja statyba
<b>3.1.3.</b>	Objektas: pėsčiųjų takas (PT11) Kategorija: nesudėtingieji statiniai Statybos rūšis: nauja statyba
<b>3.1.4.</b>	Objektas: atraminės sienutės (ASN3) Kategorija: nesudėtingieji statiniai Statybos rūšis: nauja statyba
<b>3.1.5.</b>	Objektas: atraminės sienutės (ASN8) Kategorija: nesudėtingieji statiniai Statybos rūšis: nauja statyba
<b>IV SKYRIUS SUSISIEKIMO KOMUNIKACIJOS</b>	
<b>4.1.</b>	<b>Gatvės (nemotorizuoto eismo)</b>
4.1.1.	Objektas: pėsčiųjų takas (PT1) Statinio kategorija: nesudėtingasis Statybos rūšis: nauja statyba
4.1.2.	Objektas: pėsčiųjų-dviračių takas Statinio kategorija: nesudėtingasis Statybos rūšis: nauja statyba


## REMONTUOJAMOS GATVĖS

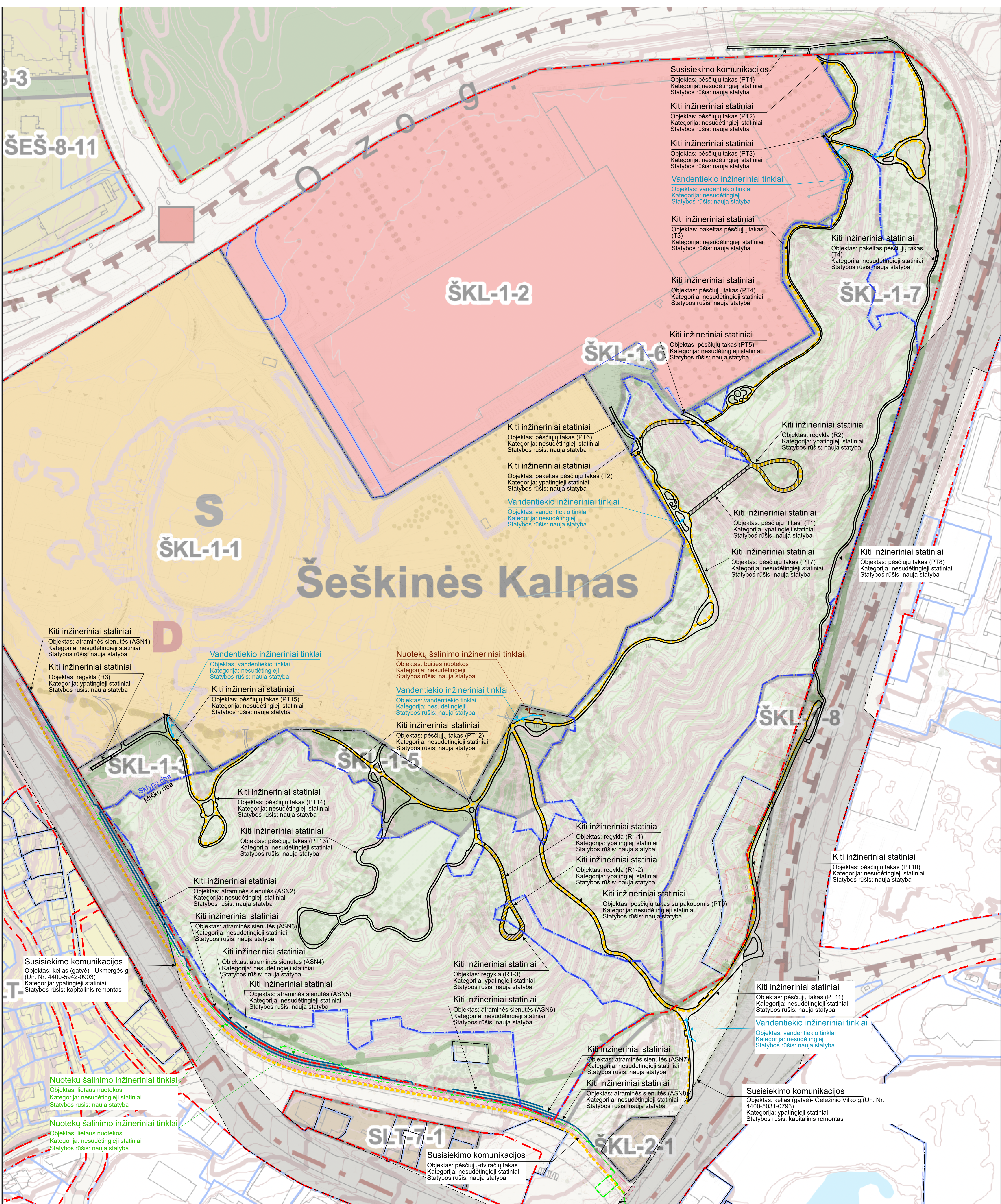
<b>IV SKYRIUS SUSISIEKIMO KOMUNIKACIJOS</b>	
<b>4.1. Kelias (gatvė)</b>	
4.1	Objektas: Ukmergės gatvė, Vilnius, Ukmergės g. (Un. Nr. 4400-5942-0903) Statinio kategorija: ypatingasis Statybos rūšis: kapitalinis remontas
4.2	Objektas: Ukmergės gatvė, Vilnius, Ukmergės g. (Un. Nr. 4400-5942-2974) Kategorija: ypatingasis Statybos rūšis: kapitalinis remontas



### MAMUTO PARKO STATINIŲ ĮSDĖSTYMO SCHEMA IR VILNIAUS BP BRĖŽINYS

- |   |   |  |
|---|---|--|
| <p><b>Ribos:</b></p> <ul style="list-style-type: none"> <li><span style="color: blue;">---</span> Projektuojamo sklypo riba</li> <li><span style="color: black;">---</span> Miško riba</li> <li><span style="color: blue;">---</span> Aplinkinių sklypų ribos</li> <li><span style="color: red;">---</span> Raudonosios gatvių linijos</li> <li><span style="color: gray;">---</span> Gatvės statinio riba</li> </ul> | <p><b>Sutartiniai žymėjimai</b></p> <ul style="list-style-type: none"> <li><span style="color: black;">---</span> Projektuojami inžineriniai statiniai, kiti inžineriniai statiniai</li> <li><span style="color: gray;">---</span> Sprendiniai už projektuojamos teritorijos ribų</li> <li><span style="color: red;">---</span> Projektuojami laiptai - kiti inžineriniai statiniai</li> <li><span style="color: red;">---</span> Projektuojamos dviračių - pėsčiųjų takas</li> <li><span style="color: blue;">---</span> Projektuojamos atraminės sienutės</li> <li><span style="color: gray;">---</span> Projektuojami ypatingieji (kiti inžineriniai) statiniai</li> </ul> | <p><b>Projektuojami inžineriniai tinklai</b></p> <ul style="list-style-type: none"> <li><span style="color: red;">---</span> Nuotekų šalinimo tinklai (tikslinama TP metu)</li> <li><span style="color: blue;">---</span> Vandentiekio tinklai (tikslinama TP metu)</li> <li><span style="color: green;">---</span> Lietaus nuotekų inžineriniai tinklai (tikslinama TP metu)</li> <li><span style="color: yellow;">---</span> Apšvietimo linija (tikslinama TP metu)</li> </ul> |
|---|---|--|





## MAMUTO PARKO STATINIŲ IŠDĖSTYMO SCHEMA IR VILNIAUS BP BRĖŽINYS

### Ribos:

- Projektuojamo sklypo riba
- Miško riba
- Aplinkinių sklypų ribos
- Raudonosios gatvių linijos
- Gatvės statinio riba

### Sutartiniai žymėjimai

- Projektuojami inžineriniai statiniai, kiti inžineriniai statiniai
- Sprendiniai už projektuojamos teritorijos ribų
- Projektuojami laiptai - kiti inžineriniai statiniai
- Projektuojamos dviračių - pėsčiųjų takas
- Projektuojamos atraminės sienutės
- Projektuojami ypatingieji (kiti inžineriniai) statiniai

### Projektuojami inžineriniai tinklai

- Nuotekų šalinimo tinklai (tikslinama TP metu)
- Vandentiekio tinklai (tikslinama TP metu)
- Lietaus nuotekų inžineriniai tinklai (tikslinama TP metu)
- Apšvietimo linija (tikslinama TP metu)

### Sutartiniai ženklai (Vilniaus BP)

- Neurbanizuojamos teritorijos funkcinės zonos:**
- Miškų ir miškingųjų teritorijų zona
  - Intensyviai naudojamų želdynų zona
  - Inžinerinės infrastruktūros koridorių zona
- Kiti ženklai:**
- Draustinio ribos
  - Kadastrinių sklypų ribos
  - Valstybinės reikšmės miškas
  - Funkcinės zonos / reglamentinės zonos riba

