

Daniliškės

573000  
+  
6052000







Buvę fermos

574000  
+  
6051000

Skaitmeninis ortofotografinis pagrindas ORT10LT © Valstybinė žemės taryba, 1996 – 2005 m.

**SUTARTINIAI ŽENKLAI**

-  eksploatacinis gręžinys
-  SAZ 1 (griežto režimo) juosta
-  SAZ 2 juosta
-  SAZ 3-ios juostos 3b sektorius

0 100 200 m

**M 1:5000**

LKS-94 koordinacių sistema

### Daniliškių vandenvietės sanitarinės apsaugos zonos žemėlapis

4 grafinis priedas

UAB "Vilniaus hidrogeologija", 2005 m.