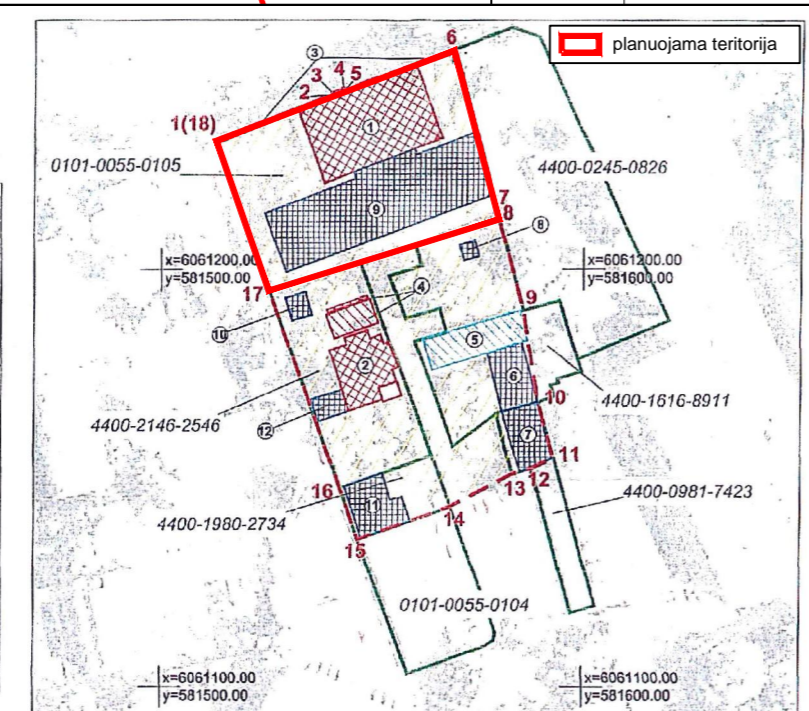
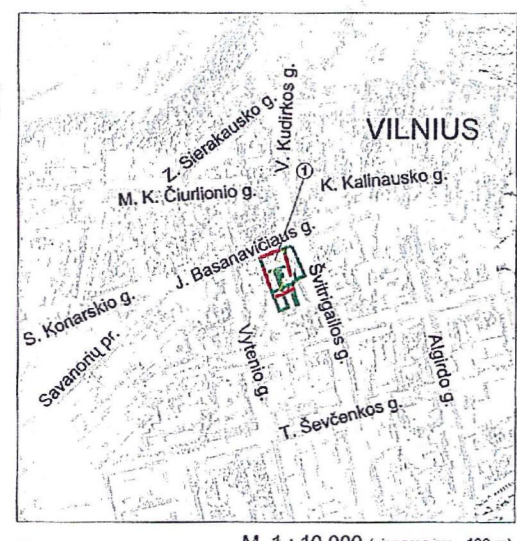


Nr.	X	Y
1	6061211.72	581580.15
2	6061214.88	581579.31
3	6061252.55	581569.34
4	6061246.63	581554.35
5	6061242.31	581543.12
6	6061242.74	581542.95
7	6061241.76	581540.41
8	6061241.32	581540.57
9	6061236.98	581529.34
10	6061230.51	581512.92
11	6061195.08	581525.72
12	6061197.03	581532.10
13	6061201.66	581547.26
14	6061205.62	581560.19

1 SKLYPAS	
Atkarpa	Ilgis
1-2	3.27
2-3	38.97
3-4	16.12
4-5	12.03
5-6	0.46
6-7	2.72
7-8	0.47
8-9	12.04
9-10	17.65
10-11	37.67
11-12	6.67
12-13	15.85
13-14	13.52
1-14	20.87

STATINIŲ KOMPLEKSAS (30728, G543K)
APIBRĖŽTŲ TERITORIJOS RIBŲ PLANAS
 J. Basanavičiaus g. 36, Vilnius, Vilniaus m. sav.

Komplekso dalys:
 1. Administracinis pastatas (12680, G543K1, LA 226/7, 1094-0119-4010)
 2. Namas (30729, G543K2, 1094-0119-4024)
 3. Tvoras su vartais (30730, G543K3)
 Teritorijos vertingosios savybės:
 4. Terasa su laiptais ir balustrada
 Teritorijoje esantys, vertingų savybių požymių turintys objektai:
 5. Antras namas (1094-0119-4030)
 Teritorijoje esantys kiti objektai:
 6. Trečias namas (1094-0119-4041)
 7. Garažas (1094-0119-4074)
 8. Rūšys (1094-0119-4052)
 9. Priestatas
 10. Transformatorinė
 11. Antras garažas (1094-0119-4085)
 12. Antras priestatas



Nr.	Rūšis	Ø 1,3 m aukštyje, cm	Gyvybingumas	Pastabos	Numatoma
1	Liepa	40	Žalia	Saugotinas	Saugoti
2	Liepa	40	Žalia	Saugotinas	Saugoti
3	Klevas	50	Žalias	Saugotinas	Saugoti
4	Liepa	35	Žalia	Saugotinas	Saugoti
5	Klevas	30	Žalias	Saugotinas	Saugoti
6	Uosis	35	Žalias	Saugotinas	Saugoti
7-11	Pušys	iki 10	Žalia	Nesaugotinos	Saugoti

Vadovaujantis 2008 m. kovo 12 d. LR Vyriausybės nutarimu Nr. 206 patvirtintu "Kriterijų, pagal kuriuos medžiai ir krūmai, augantys ne miškų ūkio paskirties žemėje, priskiriami saugotiniams, sąrašas", žemės sklype auga saugotini medžiai.

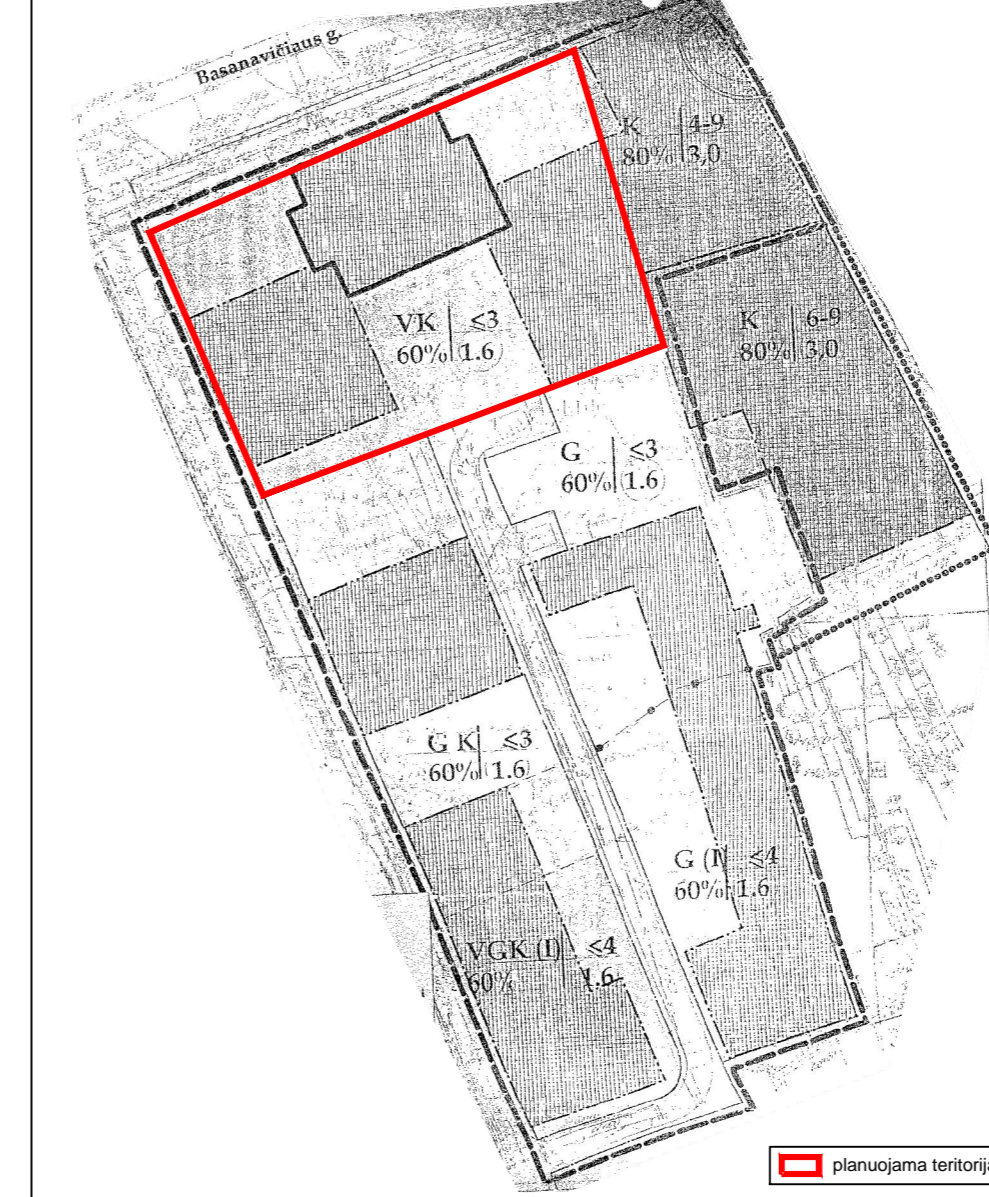
PASTABOS:
 1. Vadovaujantis Lietuvos Respublikos aplinkos ministro 2007 m. gruodžio 21 d. įsakymu Nr. D1-694 patvirtintu Priklausomųjų želdynų normų (plotų) nustatymo tvarkos aprašo 5.1. punktu: "žemės sklype, esančiame senamiestyje, didmiesčių pagrindinio centro zonoje, **priklausomųjų želdynų norma (plotas)**, nurodyta priede (toliau – želdynų norma), **neprivaloma** <...>. Gamtiniame karkase esančios senamiestį statusą turinčios teritorijos planuojamos ir tvarkomos Lietuvos Respublikos nekilnojamojo kultūros paveldo apsaugos įstatymo nustatyta tvarka.
 2. Planuojamas žemės sklypas patenka į Trakų Vokės I, Vilniaus (Aukštųjų Panerių, Bukčių, Jankiškių, Vingio, Žemųjų Panerių) požeminių vandenviečių apsaugos zonų 3B juostą.
 3. Planuojamas žemės sklypas patenka į Nekilnojamojo kultūros paveldo vietovės Vilniaus miesto istorinės dalies, vad. Naujamiestis (unikalus kodas kultūros vertybių registre 33653, statusas - registrinis) teritoriją, į Vilniaus senamiestio (unikalus kodas kultūros vertybių registre 16073, statusas - paminklas) vizualinės apsaugos pozonį, bei į nekilnojamosios kultūros vertybės - statinių komplekso teritoriją (unikalus kodas kultūros vertybių registre 30728). Komplexą sudaro: Statinių komplekso administracinis pastatas (12680); Statinių komplekso namas (30729); Statinių komplekso tvora su vartais (30730). Planuojama žemės sklypo šiaurinėje dalyje prie J. Basanavičiaus gatvės stovi du objektai, patenkantys į statinių komplekso teritoriją (unikalus kodas 30728), t. y. administracinis pastatas (unikalus kodas 12680) ir tvora su vartais (unikalus kodas 30730).

KULTŪROS PAVELDO CENTRAS		Statinių komplekso (30728, G543K) apibrėžtų teritorijos ribų plano projektas	
Teritorijos ribas ir vertingosias savybes pažymėjo Duomenų skyriaus Urbanizuotų vietovių poskyrio paminklotvarkininkė	Lina Butelkaitė	Marijus Baikauskas	2012-10-12
Plano projektą sudarė Duomenų skyriaus Vietų poskyrio paminklotvarkininkas	Marijus Baikauskas	Virgilijus Kačinskas	2012-10-12
Plano projektą patikrino Duomenų skyriaus Urbanizuotų vietovių poskyrio vedėja	Virgilijus Kačinskas		
Plano projektą priėmė direktorius	Virgilijus Kačinskas		

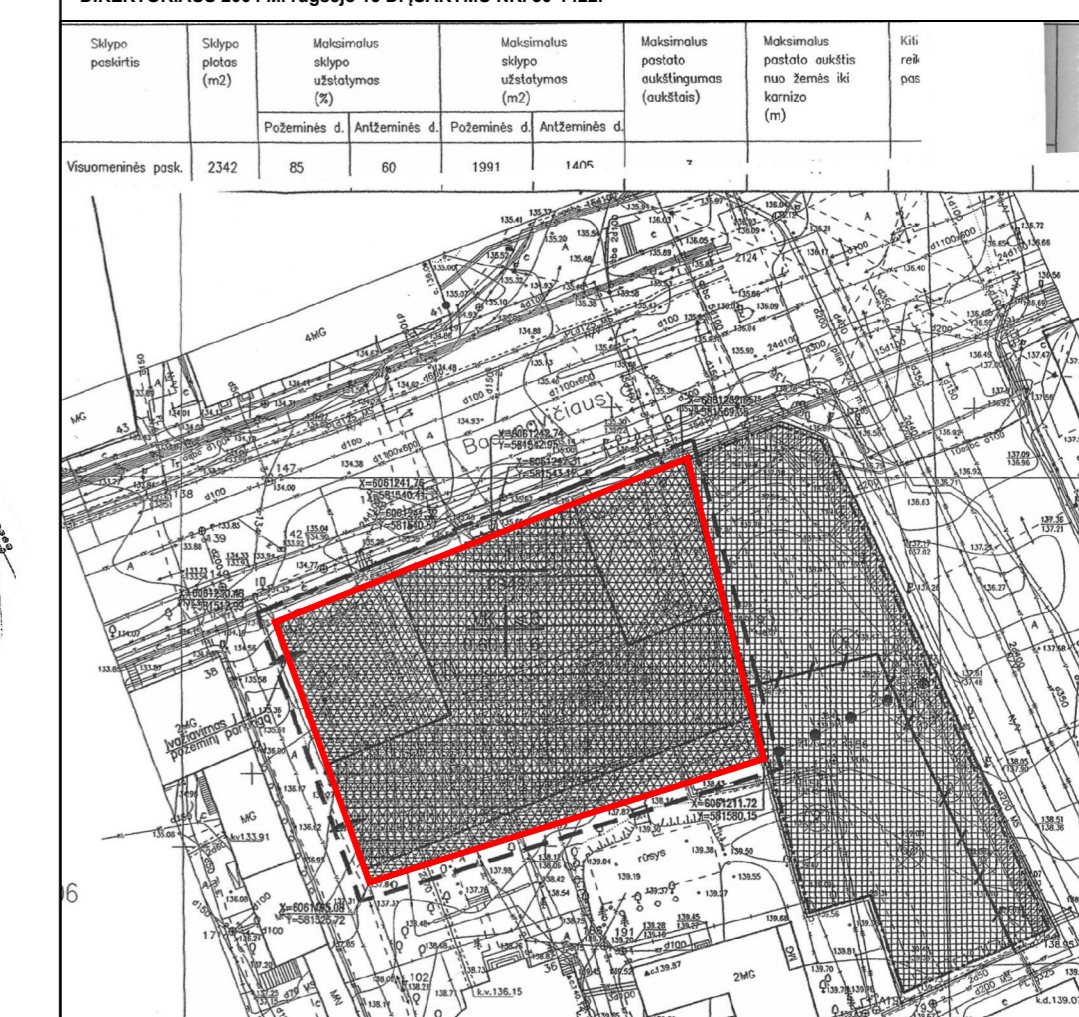
Taško Nr.	Y (E) m	X (N) m	Lapo nomanklatura
1	581512.99	6061230.48	73/36
2	581540.57	6061241.32	
3	581540.41	6061241.76	
4	581542.95	6061242.74	
5	581543.12	6061242.31	
6	581569.34	6061252.55	
7	581579.31	6061214.88	
8	581580.15	6061211.72	
9	581585.84	6061190.22	
10	581589.27	6061168.24	
11	581593.06	6061154.77	
12	581587.63	6061152.17	
13	581583.29	6061150.95	
14	581588.72	6061143.22	
15	581546.88	6061135.38	
16	581542.57	6061147.55	
17	581525.72	6061195.08	
18	581512.99	6061230.48	

teritorijos (jos dalies) Nr.	sklypo (jo dalies) Nr.	sklypo (jo dalies) plotas, m²	teritorijos naudojimo tipas	žemės naudojimo paskirtis	žemės naudojimo būdai	leistas pastatų aukštis		užstatymo tankis, %	užstatymo intensyvumas ar užstatymo tūris tankis *	užstatymo tipas	galimi žemės sklypų dydžiai		priklausomųjų želdynų ir želdynų teritorijų dalys, %	pastatų aukštų skaičius (nuo-iki)	statinių paskirtys	Papildomi teritorijos naudojimo reglamentai
						nuo žemės paviršiaus, m	altitudė, m				mažiausi, m²	didžiausi, m²				
---	1	2343	Mišri centro teritorija (GC)	Kita	Visuomeninės paskirties teritorijos (V)	14	150.50	73	1.6	Laisvo planavimo užstatymas (LPU)	---	---	15	1-3	Valstybės ir savivaldybės institucijų, kitų iš valstybės ar savivaldybės biudžetų slakomųjų įstaigų administraciniai pastatai; socialinės infrastruktūros – mokslo paskirties pastatai; kultūros paskirties pastatai; specialiosios paskirties statiniai, administraciniai pastatai.	Sklypas tvarkomas vadovaujantis Specialiųjų žemės ir miško naudojimo sąlygų (LR Vyriausybės nutarimas Nr. 343, 1992-05-12, ir nauja redakcija) skyrių reikalavimais: V. Aerodromo apsaugos zonos, 2343 m². XX. Požeminių vandens vandenviečių apsaugos zonos, 2343 m². XIX. Nekilnojamojo kultūros vertybių teritorija ir apsaugos zonos, 2343 m². XLIX. Vandentiekio, lietaus ir fekalinės kanalizacijos tinklų ir įrenginių apsaugos zonos, 556 m². XLVIII. Šilumos ir karšto vandens tiekimo tinklų apsaugos zonos, 204 m². VI. Elektros linijų apsaugos zonos, 134 m². I. Ryšių linijų apsaugos zonos, 125 m². XXVII. Saugotni želdiniai (medžiai ir krūmai), augantys ne miškų ūkio paskirties žemėje, 11 m².
	1A	1641				14	150.50									
	1B	702				16	152.50									

ĮŠTRAUKA IŠ TERITORIJOS J. BASANAVIČIAUS G. 36/2 NEDIDELIŲ VEIKLOS MASTŲ DETALIOJO PLANO, PATVIRTINTO VILNIAUS MIESTO VALDYBOS 2000 M. LAPKRIČIO 9 D. SPRENDIMU NR. 2158V, TPD Nr. T00056472.



ĮŠTRAUKA IŠ TERITORIJOS J. BASANAVIČIAUS G. 36/2 NEDIDELIŲ VEIKLOS MASTŲ DETALIOJO PLANO, STATYBOS ZONOS IR RIBOS KOREGAVIMO, PATVIRTINTO VILNIAUS MIESTO SAVIVALDYBĖS ADMINISTRACIJOS DIREKTORIAUS 2004 M. RUGSĖJO 15 D. ĮSAKYMU NR. 30-1422.



SUTARTINIAI ŽENKLAI	
1 - Teritorijos naudojimo būdas ar pobūdis: VK - Visuomeninė, komercinė	Esamos nekilnojamosios žemės ribos
2 - Pastatų aukštų skaičius	Statybos riba
3 - Užstatymo tankumas	Užstatyti leidžiama teritorija Antžeminė dalis
4 - Užstatymo intensyvumas	Užstatyti leidžiama teritorija Požeminė dalis
	Servitutas Priešakyje zona
	Mokiamosios sklypų ribos
	Sklypo numeris, Sklypo plotas (m²)
	5658
	Detaliojo plano galiojimo ribos
	Skirtingų reglamentų ribos

SU SPRENDIMAIŠ SUTINKU:
 Direktorius
 Virgilijus Andrejevas
 (pareigos, vardas ir pavardė) _____ (A. V.) (parašas)

UAB „Regroup projektavimas“		TERITORIJOS J. BASANAVIČIAUS G. 36/2 NEDIDELIŲ VEIKLOS MASTŲ DETALIOJO PLANO KOREGAVIMAS	
Direktorius	T. Monkevičius	2019-09	Laida
TPV0071	PV	T. Markilevičius	2019-09
			0
			Mastelis
			1:500
Etapas	Initiatorius (-ai):		Lapas
DP	Lietuvos automobilių kelių direkcija prie SM	K-VT-13-19-246	1