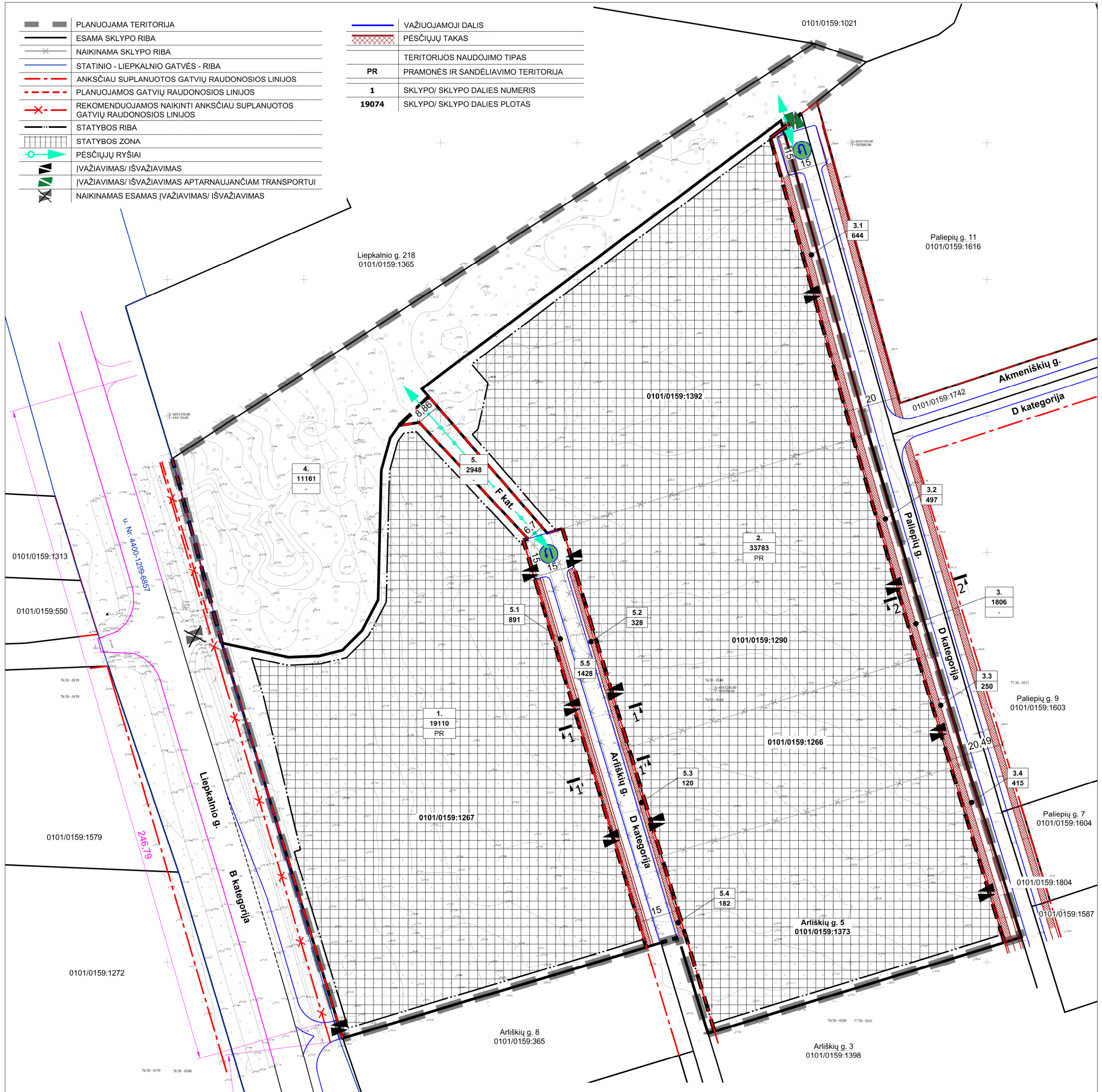
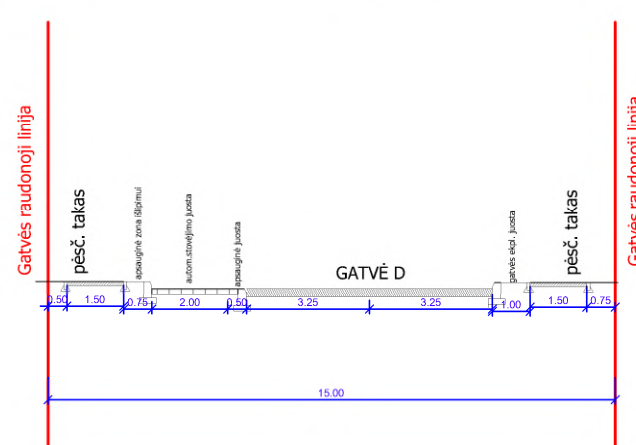


	PLANUOJAMA TERITORIJA
	ESAMA SKLYPO RIBA
	NAIKINAMA SKLYPO RIBA
	STATINIO - LIEPKALNIO GATVĖS - RIBA
	ANKSČIAU SUPLANUOTOS GATVIŲ RAUDONOSIOS LINIJOS
	PLANUOJAMOS GATVIŲ RAUDONOSIOS LINIJOS
	REKOMENDUOJAMOS NAIKINTI ANKSČIAU SUPLANUOTOS GATVIŲ RAUDONOSIOS LINIJOS
	STATYBOS RIBA
	STATYBOS ZONA
	PĚSČIŲJŲ RYŠIAI
	ĮVAŽIAVIMAS/ IŠVAŽIAVIMAS
	ĮVAŽIAVIMAS/ IŠVAŽIAVIMAS APTARNAUJANČIAM TRANSPORTUI
	NAIKINAMAS ESAMAS ĮVAŽIAVIMAS/ IŠVAŽIAVIMAS

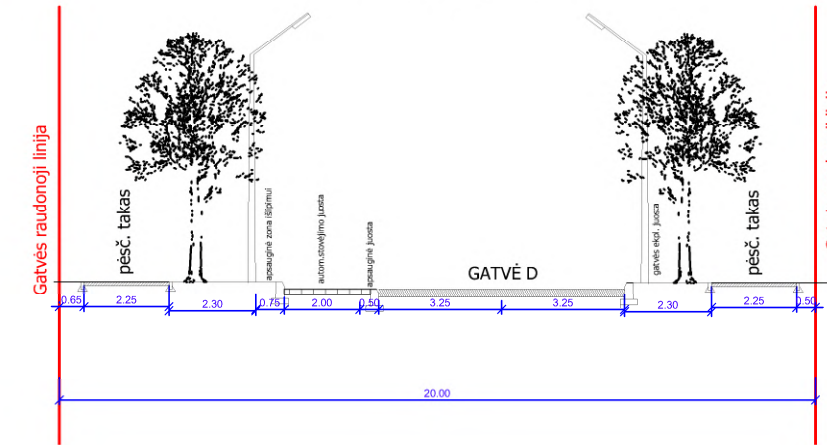
	VAŽIUOJAMOJI DALIS
	PĚSČIŲJŲ TAKAS
	TERITORIJOS NAUDOJIMO TIPAS
PR	PRAMONĖS IR SANDĖLIAVIMO TERITORIJA
1	SKLYPO/ SKLYPO DALIES NUMERIS
19074	SKLYPO/ SKLYPO DALIES PLOTAS



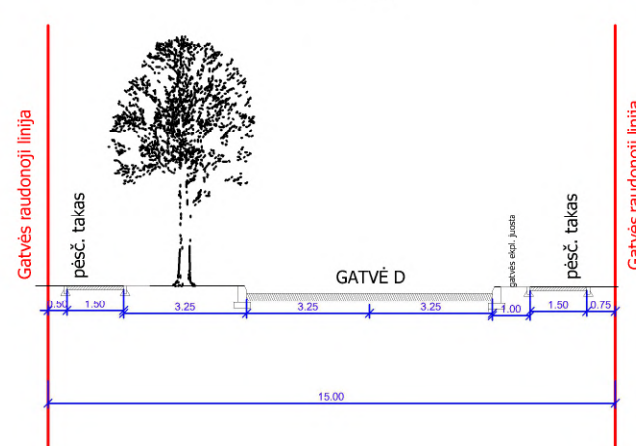
GATVĖS SKERSINIS PJŪVIS 1-1
Ariškių g.



GATVĖS SKERSINIS PJŪVIS 2-2
Paliepių g.

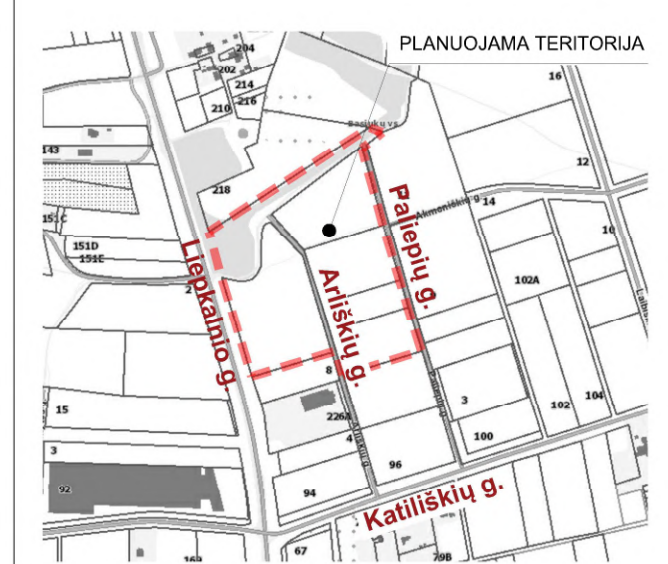


GATVĖS SKERSINIS PJŪVIS 1'-1'
Ariškių g.



PASTABOS:

1. Techninio projekto rengimo metu, esant teisės aktų pakeitimams nuo detaliojo plano rengimo metu galiojančių teisės aktų, pirmenybė teikiama aktualiesiems teisės aktams.
2. Gatvių elementai ir jų parametrai, transporto ir pėsčiųjų eismo organizavimo sprendiniai yra rekomendacinio pobūdžio bei skirti gatvių raudonųjų linijų pločio nustatymui ir tolimesnėse projektavimo stadijose gali būti tikslinami ar keičiami, gatvių raudonųjų linijų zonos ribose.
3. Įvažiavimų/ išvažiavimų vietos D kategorijos gatvėse gali būti tikslinamos (pastumiamos), išlaikant atstumus bei reikalavimus, nustatytus statybos techniniame reglamente 2.06.04:2014 „Gatvės ir vietinės reikšmės keliai. Bendrieji reikalavimai“.
4. Įgyvendinant detaliojo plano sprendinius turi būti panaikintas esamas įvažiavimas/ išvažiavimas / iš planuojamo sklypo Nr. 4, kuris neatitinka STR 2.06.04:2014 „Gatvės ir vietinės reikšmės keliai. Bendrieji reikalavimai“ reikalavimų.
5. Esamos - anksčiau suplanuotos gatvių raudonosios linijos nustatytos "Vilniaus miesto savivaldybės teritorijos A, B, C kategorijų gatvių ribų nustatymo schema" (patvirtinta Vilniaus miesto savivaldybės tarybos 2011-06-13 sprendimu Nr. 1-91) ir "Teritorijos prie Murlinės gatvės žemės sklypų formavimo ir pertvarkymo projektu" (patvirtintu Vilniaus miesto savivaldybės administracijos direktoriaus pavaduotojo 2019-07-19 įsakymu Nr. A30-1513/19).



I. K. 125921419			UAB "SENOJO Miesto ARCHITEKTAI"		APIE 6,88 HA TERITORIJOS PRIE LIEPKALNIO GATVĖS DETALUSIS PLANAS	
A1107 NKPA 0351	PV	D. S		2024-09	TRANSPORTO BRĖŽINYS M 1:1000	LAIDA 0
30074	PDV	V. K		2024-09		
A1904	PDV	V. M	-B	2024-09		
STADIJA	INICIATORIAI:				K-VT-13-22-648	LAPAS
DP	UAB "PIRMOJI KREGŽDĖ", UAB "RESORUS"				SMA 22/ 08	LAPŲ
						1