



## UAB „PROJEKTAVIMO SPRENDIMAI“

|Konstitucijos pr. 3 | LT-09308, Vilnius  
|mob.: +370 612 98488; +370 674 44090  
|info@projektavimosprendimai.lt | www.ProjektavimoSprendimai.lt  
| /k.: 300150106 | PVM LT100001984814 | a.s nr.: LT53 7300 0100 9190 2334

---

<b>UŽSAKOVAS</b>	VILNIAUS MIESTO SAVIVALDYB
<b>OBJEKTAS</b>	Elbingo gatvės atkarpos tarp žemės sklypų (kadastro Nr. 0101/0167:1279 ir Nr. 0101/0167:1763), statybos projektas
<b>PROJEKTAVIMO STADIJA</b>	Techninis projektas
<b>STATYBOS DARBŲ RĖŠIS</b>	Nauja statyba
<b>PROJEKTO DALIS</b>	Projektiniai pasiūlymai (PP)
<b>STATINIO KAT.</b>	Neypatingas
<b>OBJEKTO NR.</b>	18-TP-MA638
<b>LAIDA</b>	0

Direktorius:  
PV:  
PDV-SD:

Karolis Sankauskas  
Lauras Paulauskas  
Marius Sviderskas

At. Nr. A1595  
At. Nr. 35616

TVIRTINU:

Vilniaus miesto savivaldybės administracijos  
Miesto ūkio ir transporto departamento direktorius  
Virginijus Pauža

2019 m. 01 mėn. 18 d.

## PROJEKTINIŲ PASIŪLYMŲ RENGIMO UŽDUOTIS

1. **Statytojas:** *Vilniaus miesto savivaldybė.*
2. **Užsakovas:** *UAB „Baltijos regiono turtas“*
3. **Projekto vykdytojas:** *UAB „Projektavimo sprendimai“.*
4. **Objekto pavadinimas:** *Elbingo gatvės atkarpos tarpo žemės tarp žemės sklypų (kad. Nr. 0101/0167:1279 ir Nr. 0101/0167:1763) statybos projektiniai pasiūlymai*
5. **Statybos rūšis:** *Statyba.*
6. **Objekto rūšis:** *Susisiekimo komunikacijos (8.2).*

**Projektinių pasiūlymų paskirtis:** *Informuoti visuomenę apie statinio projektavimą pagal statybos techninio reglamento STR 1.04.04:2017 „Statinio projektavimas, projekto ekspertizė“ ir Vilniaus m savivaldybės administracijos direktorės 2015m.rugsėjo 18d. įsakymą Nr.40-331 „Dėl pranešimų apie projektus paskelbimo terminų ir būdų“.*

7. **Projektinių pasiūlymų apimtis:**
  - 6.1. *Suplanuoti Elbingo gatvę pagal Prisijungimo prie susisiekimo komunikacijų sąlygų Nr. 18/1026, 2018-09-14 reikalavimus.*
  - 6.2. *Projektinių pasiūlymų apimtis turi atitikti STR 1.04.04:2017 „Statinio projektavimas, projekto ekspertizė“ reikalavimus.*
8. **Projektinių pasiūlymų sudėtis:**
  - 7.1. *Aiškinamasis raštas;*
  - 7.2. *Dangų planas;*
  - 7.3. *Skersiniai pjūviai.*
9. **Projektinius pasiūlymus derinti su:** *Miesto ūkio ir transporto departamentu.*
10. **Projekto dokumentų komplektų skaičius:**
  - 9.1. *Projekto bylą skaičius – 1 egz.*
  - 9.2. *Kompiuterinė laikmena – 1 egz. kiekvienos rinkmenos (failo) minimalus raiškos reikalavimas 200 dpi. Maksimalus dydis – 10MB, galimi formatai – pdf, jpg.*
  - 9.3. *Kompiuterinėje laikmenoje įrašyti projektiniai pasiūlymai turi būti pasirašyti juos parengusių asmenų elektroniniais parašais.*

Vilniaus miesto savivaldybės administracijos  
Miesto ūkio ir transporto departamento  
Susisiekimo komunikacijų skyriaus  
Projektavimo, sąlygų išdavimo ir inžinerinių  
tinklų poskyrio vyr. specialistė

Sonata Čapienė  
2019-01-18  
Kvalifikacijos atestatas Nr. 1645 / 27167

Vilniaus miesto savivaldybės administracijos  
Miesto ūkio ir transporto departamento  
Susisiekimo komunikacijų skyriaus  
Projektavimo, sąlygų išdavimo ir inžinerinių  
tinklų poskyrio vedėjas

Martina Jotėlienė  
2019-01-18  
Kvalifikacijos atestatas Nr. 1646 / 12220

Vilniaus miesto savivaldybės administracijos  
Miesto ūkio ir transporto departamento  
Susisiekimo komunikacijų skyriaus vedėjas

Gintautas Kazimieras Niaura  
2019-01-18

# AIŠKINAMASIS RAŠTAS

## 1. PROJEKTO RENGIMO PAGRINDAS

### 1.1. Projekto rengimo dokumentai

- Užsakovo pateikta ir pasirašyta projektavimo darbų užduotis;
- Susisiekimo komunikacijų ir inžinerinių tinklų projektavimo sutartis Nr. A326-281/18(2.9.4.2-UK7) (2018-08-28);
- Vilniaus miesto savivaldybės administracijos Miesto kio ir transporto departamento prisijungimo prie susisiekimo komunikacijų lygos Nr. 18/1026 (2018-09-14);
- Vilniaus miesto savivaldybės administracijos Miesto kio ir transporto departamento projektinių pasiūlymų rengimo užduotis (2019-01-18);
- Topografinis planas (UAB „Topokada“ 2018-10-31);

### 1.2. Pagrindiniai normatyviniai dokumentai, kiti dokumentai ir duomenys, kuriais vadovaujantis parengtas projektas

Šioje dalyje turi būti surašoma pagrindiniai normatyviniai ir kiti dokumentai kuriais vadovaujantis parengtas projektas (pagrindiniai normatyvini ir kiti galimi dokumentai su rašais pateiktas žemiau).

STR 1.01.03:2017	Statinių klasifikavimas
STR 1.02.01:2017	Statybos dalyvių atestavimo ir teisės pripažinimo tvarkos aprašas
STR 1.04.02:2011	Inžineriniai geologiniai ir geotechniniai tyrimai
STR 1.04.04:2017	Statinio projektavimas, projekto ekspertizė
STR 1.05.01:2017	Statybų leidžiantys dokumentai. Statybos užbaigimas. Statybos sustabdymas. Savavališkos statybos padarinių šalinimas. Statybos pagal neteisėtai išduotą statybų leidžiantį dokumentą padarinių šalinimas
STR 1.06.01:2016	Statybos darbai. Statinio statybos priežiūra
STR 2.01.01(1):2005	Esminis statinio reikalavimas. Mechaninis atsparumas ir pastovumas
STR 2.01.01(3):1999	Esminiai statinio reikalavimai. Higiena, sveikata, aplinkos apsauga
STR 2.01.01(4):2008	Esminiai statinio reikalavimai. Naudojimo sauga
STR 2.03.01:2001	Statiniai ir teritorijos. Reikalavimai žmonėms su negalia reikmėms
STR 2.06.04:2014	Gatvės ir vietinės reikšmės keliai. Bendrieji reikalavimai
PTR 2.13.01:2011	Archeologinio paveldo tvarkyba

- Lietuvos Respublikos statybos statymas
- Lietuvos Respublikos nekilnojamojo kultūros paveldo apsaugos statymas
- Lietuvos Respublikos Saugomų teritorijų statymas
- Lietuvos Respublikos Kelių statymas
- Valstybinės darbo inspekcijos statymas
- Lietuvos Respublikos aplinkos apsaugos statymas
- Lietuvos Respublikos Atliekų tvarkymo statymas
- Lietuvos Respublikos darbuotojų saugos ir sveikatos statymas
- Lietuvos Respublikos saugaus eismo automobilių keliais statymas
- Kelių eismo taisyklės
- Lietuvos Respublikos darbo kodeksas
- KTR 1.01:2008 „Automobilių keliai“

Techninis reglamentas „Asmeninės apsauginės priemonės“, patvirtintas Lietuvos Respublikos socialinės apsaugos ir darbo ministro 2000-07-03 sakymu Nr. 69 patvirtinti;


Techninis reglamentas „Mašinos sauga“, patvirtintas Lietuvos Respublikos socialinės apsaugos ir darbo ministro 2000-03-06 sakymu Nr.28;

Saugomų teritorijų tipiniai apsaugos reglamentai, patvirtinti Lietuvos Respublikos Vyriausybės 2004m. rugpjūčio 19d. nutarimu Nr. 996;

HN 23:2011 „Cheminių medžiagų profesinio poveikio ribiniai dydžiai. Matavimo ir poveikio vertinimo bendrieji reikalavimai“, patvirtinta LR sveikatos apsaugos ministro ir LR socialinės apsaugos ir darbo ministro 2011 m. rugsėjo 01 d. sakymu Nr.V-824/A1-389;

HN 44:2006 „Vandenviečių sanitarinių apsaugos zonos nustatymas ir priežiūra“ (Žin., 2006, Nr. 81-3217)

HN 98:2000 „Natūralus ir dirbtinis darbo vietų apšvietimas. Apšvietos ribinės vertės ir bendrieji matavimo

ATESTATO NUMERIS	 <b>UAB „Projektavimo sprendimai“</b> Konstitucijos pr. 3, LT-09308, Vilnius El.p. info@projektavimosprendimai.lt				PROJEKTAS:  Elbingo gatvės atkarpos tarp žemės sklypų (kadastro Nr. 0101/0167:1279 ir Nr. 0101/0167:1763), statybos projektas	
	PAREIGOS	V.PAVARD	PARAŠAS	DATA	STATYBOS DARBO RŪŠIS: <b>NAUJA STATYBA</b>	
A1595	PV	L.PAULASKAS			PROJEKTO DALIS: <b>PROJEKTINIAI PASIŪLYMAI</b>	
35616	PDV-SD	M.SVIDERSKAS			DOKUMENTO PAVADINIMAS:	LAIDA
					<b>PROJEKTO DALIES SUDĖTIES ŽINIARAŠTIS</b>	
						0
KALBA	UŽSAKOVAS:			ŽYMUO:		LAPAS LAP
LT	VILNIAUS MIESTO SAVIVALDYBĖ			18-TP-MA638-PP-PDS		1 4

reikalavimai“, patvirtinta LR sveikatos apsaugos ministro 2000-05-24 sakymu Nr.277;

Sanitarini apsaugos zon rib nustatymo ir r žimo taisykl s

Statybini atliek tvarkymo taisykl s. LR Aplinkos ministro sakymas 2006-12-29 Nr. D1-637

K limo kran saugaus naudojimo taisykles DT 8-00, patvirtintos Lietuvos Respublikos vyriausiojo valstybinio darbo inspektorius 2000-12-28 sakymu Nr. 351

Saugos ir sveikatos taisykl s statyboje DT 5-00, patvirtintos Lietuvos Respublikos vyriausiojo valstybinio darbo inspektorius 2000-12-22 sakymu Nr. 346

Pavojing darb s rašas, patvirtintas Lietuvos Respublikos Vyriausyb s 2002 rugs jo 3 d. nutarimu Nr. 1386

Speciali pirmosios medicinos pagalbos priemoni pavojing chemini medžiag bei preparat ir biologini medžiag sukelt mi sveikatos sutrikim s rašas, patvirtintas sveikatos apsaugos ministro 2003 m. gruodžio 24 d. sakymu Nr. V-769

Darbovie i rengimo bendrieji nuostatai, patvirtinti socialin s apsaugos ir darbo ministro ir sveikatos apsaugos ministro 1998 m. geguž s 5 d. sakymu Nr. 85/233

Darbovie i rengimo statybviet se nuostatai, patvirtinti socialin s apsaugos ir darbo ministro ir LR aplinkos ministro 2008 m. sausio 15d. sakymu Nr. A1-22/D1-34

Darbuotoj apr pinimo asmenin mis apsaugin mis priemom mis nuostatai, patvirtinti LR socialin s apsaugos ir darbo ministro 2007 m. lapkri io 26 d. sakymu Nr. A1-331

Darbuotoj saugos ir sveikatos instrukcij rengimo ir instruktavimo tvarka, patvirtinta Lietuvos Respublikos vyriausiojo valstybinio darbo inspektorius 2005-04-20 sakymu Nr.1-107

Mokymo ir atestavimo darbuotoj saugos ir sveikatos klausimais bendrieji nuostatai, patvirtinta LR socialin s apsaugos ir darbo ministro ir LR sveikatos apsaugos ministro 2011-06-17 sakymu Nr. A1-287/V-611

Darbuotoj apsaugos nuo chemini veiksmi darbe nuostatai, patvirtinti socialin s apsaugos ir darbo ministro ir sveikatos apsaugos ministro 2001 m. liepos 24 d. sakymu Nr. 97

Darbuotoj apsaugos nuo chemini veiksmi darbe nuostat bei kancerogen ir mutagen poveikio darbe nuostatai, patvirtinti socialin s apsaugos ir darbo ministro ir sveikatos apsaugos ministro 2001 m. liepos 24 d. sakymu Nr. 97/406

Darbuotoj apsaugos nuo vibracijos keliamos rizikos darbe nuostatai, patvirtinti socialin s apsaugos ir darbo ministro ir sveikatos apsaugos ministro 2004 m. kovo 2 d. sakymu Nr. A1-55/V-91

Darbuotoj apsaugos nuo triukšmo keliamos rizikos nuostatai, patvirtinti socialin s apsaugos ir darbo ministro ir sveikatos apsaugos ministro 2005 m. balandžio 15 d. sakymu Nr. A1-103/V-265

Darbuotoj saugos ir sveikatos reikalavimai tvarkant krovinius rankomis, patvirtinti socialin s apsaugos ir darbo ministro ir sveikatos apsaugos ministro 2006 m. spalio 23 d. sakymu Nr. A1-293/V-869.

## 2. ESAMA SITUACIJA

Projektuojama D1 kategorijos gatv s atkarpa tarp žem s sklyp (kad.Nr. 0101/0167:1279 ir 0101/0167:1763). Kadangi teritorija šiuo metu yra dalinai užstatyta, d l to projekto sprendiniuose projektuojama infrastrukt ra yra derinama prie jau faktiškai rengt dang . Derinami dang plo iai ir medžiagiškumas.

Sklypuose, kuri kad. Nr. 0101/0167:1279, 0101/0167:2555 ir 0101/0167:1898 yra gautas statyb leidžiantis dokumentas Nr. LSNS-01-180702-00833 „Daugiabu i gyvenam j nam nam Pilait s pr. 48, Elbingo g. 79, Elbingo g. 52, Vilniuje, statybos projektas. 17-TP-2017/CP10-P1-AŽ058) (2018 m.). Projekto infrastrukt ros sprendiniai apima Elbingo g. atkarp nuo Pilait s pr. iki sklypo kad. Nr. 0101/0167:1279, taip pat – bendramiestines automobili stov jimo vietas ir p s i j takus valstybin je žem je palei sklypo kad. Nr. 0101/0167:2555 vakarin rib su valstybine žeme. Šiuo metu projekto sprendiniai yra gyvendinami.

Sklype, kurio kad. Nr. 0101/0167:2521 yra gautas statyb leidžiantis dokumentas Nr. LSNS-01-170405-00652 „Daugiabu iai gyvenamieji namai. Elbingo g. 40, Vilnius. Statybos projektas. 2016/CP7-PR1) (2017 m.). Projekto infrastrukt ros sprendiniai apima bendramiestines automobili stov jimo vietas, p s i j takus ir važiavimus vidinus kiemus valstybin je žem je palei sklypo kad. Nr. 0101/0167:2521 rytin rib su valstybine žeme. Šiuo metu projekto sprendiniai yra gyvendinami.

Sklype, kurio kad. Nr. 0101/0167:2510 yra gautas statyb leidžiantis dokumentas Nr. LSNS-01-180614-00757 „Aštuoni daugiabu iai gyvenamieji namai, Elbingo g. 26, Vilnius, statybos projekta. 2016-VOVERESNAMAI-60-TDP) (2018 m.). Projekto infrastrukt ros sprendiniai apima bendramiestines automobili stov jimo vietas, p s i j takus ir važiavim vidin kiem valstybin je žem je palei sklypo kad. Nr. 0101/0167:2510 rytin rib su valstybine žeme. Šiuo metu projekto sprendiniai yra gyvendinami.

Sklype, kurio kad. Nr. 0101/0167:2511 yra gautas statyb leidžiantis dokumentas Nr. LSNS-01-180411-00495 „Daugiabu i gyvenam j nam Elbingo g. 2, Vilniuje statybos projektas. 17-TP-IS034) (2017 m.). Projekto infrastrukt ros sprendiniai apima bendramiestines automobili stov jimo vietas, p s i j takus ir važiavimus vidinus kiemus valstybin je žem je palei sklypo kad. Nr. 0101/0167:2511 rytin rib su valstybine žeme. Šiuo metu projekto sprendiniai yra gyvendinami.

Sklypuose, kuri kad. Nr. 0101/0167:1798 ir 0101/0167:1780 yra gauti statyb leidžiantys dokumentai ir sklypo ribose pastatyti daugiabu iai gyvenamieji namai ir vidiniai p s i j takai, pravažiavimai ir automobili stov jimo vietas. Valstybin je žem je rengta laikinas pravažiavimas ir stov jimo vietas.

ŽYMUO:	LAPAS	LAP	LAIDA
18-TP-MA638-PP-PDS	2	4	0

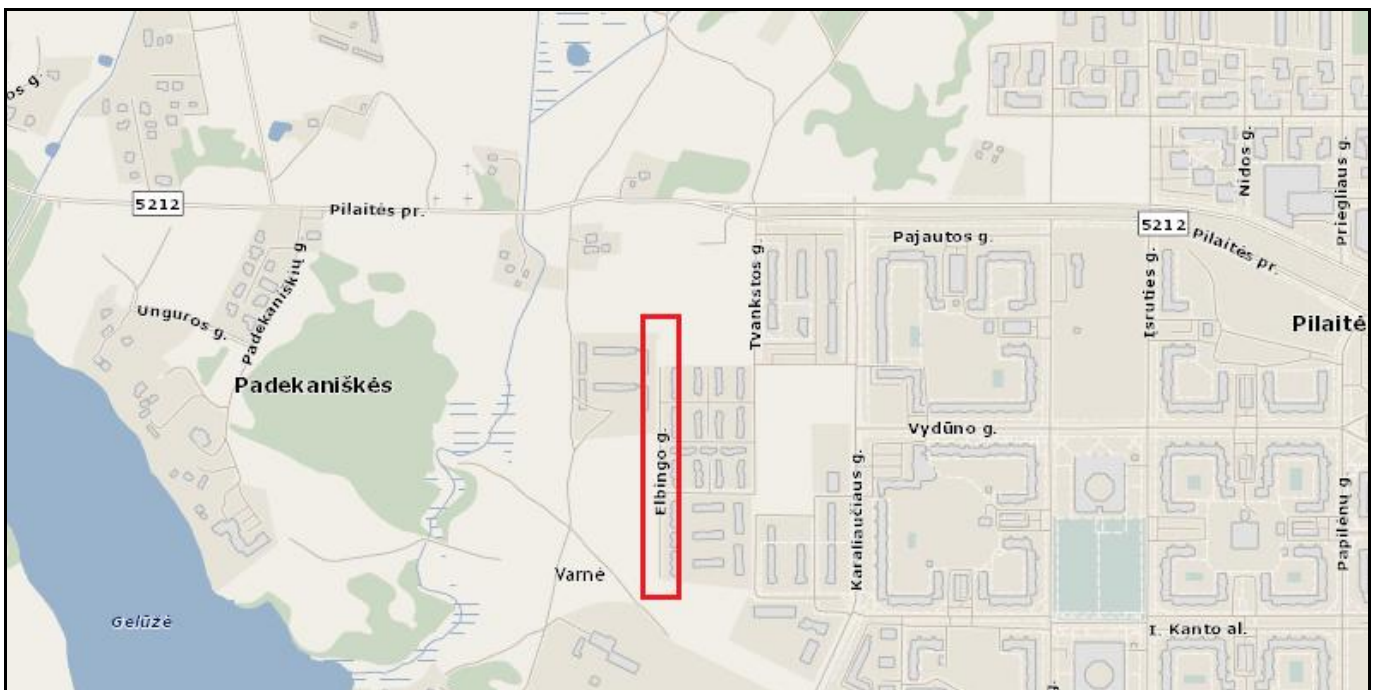


1 pav. Esama situacija (laikinos dangos pažymtos raudonai)

### 3. PROJEKTINIAI SPRENDINIAI

Projektuojamas Elbingo gatvės pradžios dalis nuo ankstesnių suprojektuotų ir šiuo metu statomų Elbingo gatvės dalies ties daugiabučiais gyvenamaisiais namais Elbingo g. 48 ir 52, Vilniuje, Pilaitės mikrorajone. Projektuojama gatvė iš abiejų pusių apsupta mažesniais gyvenamaisiais namais. Statant gyvenamuosius namus prie Elbingo gatvės buvo suprojektuotos rengtos bendramiestinis automobilis stovėjimo aikštės, apšvietimas.

Gatvės statybos tikslas – užtikrinti Elbingo gatvėje gyvenančių miestiečių patogų susisiekimą su miestu, aptarnaujančio transporto ir spec. tarnybų patekimą gyvenamąsias teritorijas. Taip pat sumažinti tranzitinio eismo srautus per tankiai apgyvendintas Tvanstos ir Karaliaučiaus gatves.



2 pav. Vietovės schema

Projektuojamos gatvės važiuojamąją dalį sudaro dvi eismo juostos (po vieną kiekviena kryptimi). Eismo juostos plotis – 2,75 m, bendras važiuojamosios dalies plotis – 5,50 m.

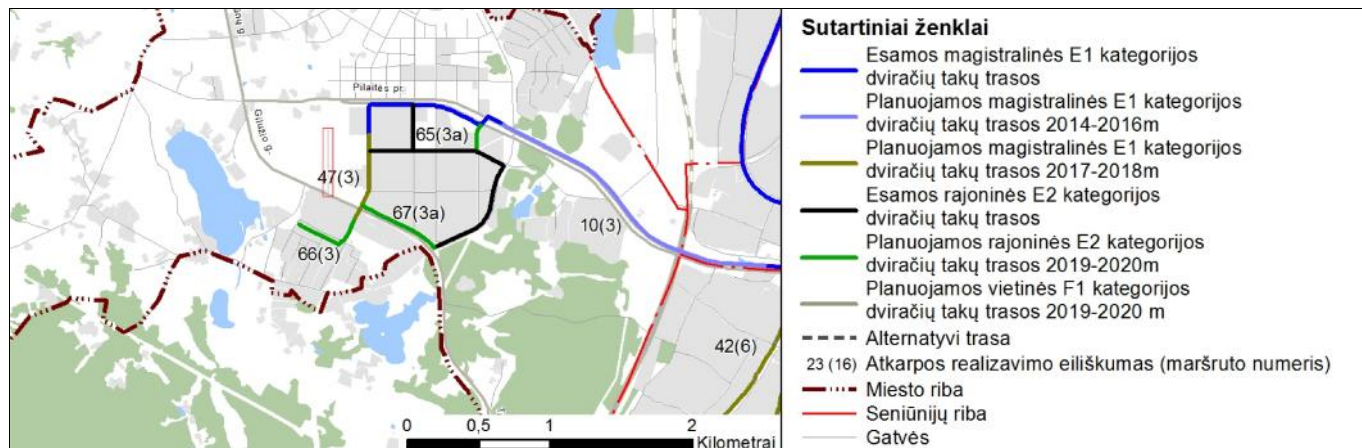
Važiuojamoji dalis projektuojama su vienušiu skersiniu nuolydžiu – 1,50 %, automobilis stovėjimo aikštėmis iš abiejų pusių šaligatviu. Vanduo nuo gatvės dangos nuleidžiamas esamus ir ankstesniuosius suprojektuotus lietaus nuotekų surinkimo tinklus.

Gatvė projektuojama pagal Vilniaus miesto savivaldybės administracijos Miesto kėlio ir transporto departamento prisijungimo prie susisiekimo komunikacijos lygos Nr. 18/1026 (2018-09-14) esamą patvirtintą ir preliminarią raudonąją liniją ribose, kurios buvo patvirtintos teritorijoje rengtuose detaliuosiuose planuose: „Sklypas Varnės vs. (kad. Nr. 0101/0167:1545, 0101/0167:1544, 0101/0167:1543) detalusis planas“ (ir atliktos detaliojo plano korekcijos) bei „Sklypo

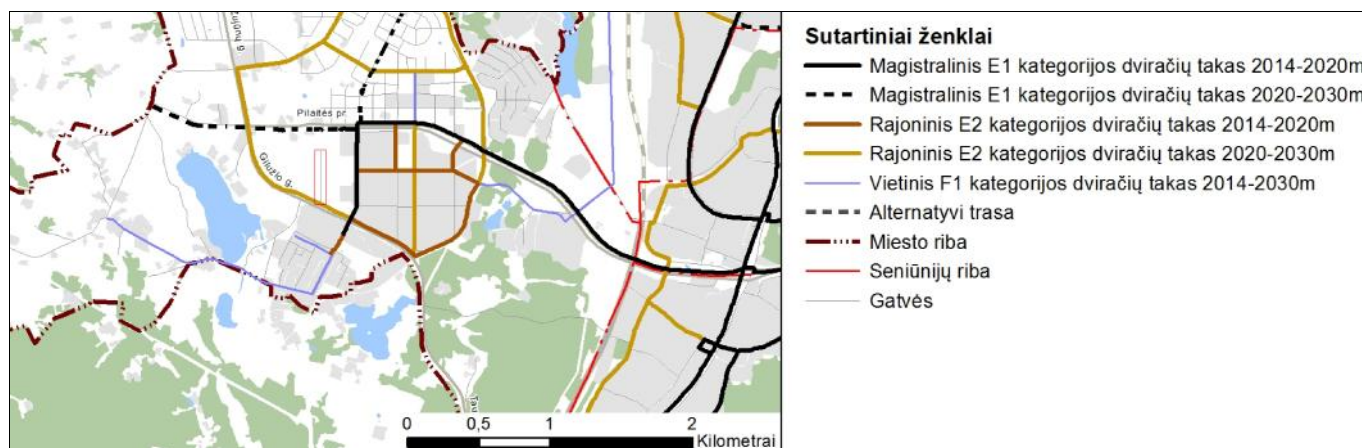
ŽYMUO:	LAPAS	LAP	LAIDA
18-TP-MA638-PP-PDS	3	4	0

(kadastrinis Nr. 0101/0167:1546; 0101/0167:1547) detalusis planas“. Kit šioje teritorij vyraujan i teritorij planavimo dokumentai n ra.

Projektuojam gatv vertinant pagal Vilniaus miesto dvira i tras specialiojo plano sprendinius matyti, kad šioje teritorijoje nenumatyta miesto dvira i tak infrastrukt ra.



3 pav. Vilniaus miesto dvira i tras specialiojo plano fragmentas (Dvira i tak tinklo pl tros sprendiniai. Dvira i tak tinklo kategorijos ir realizavimo etapiškumas VP-13-28(S))



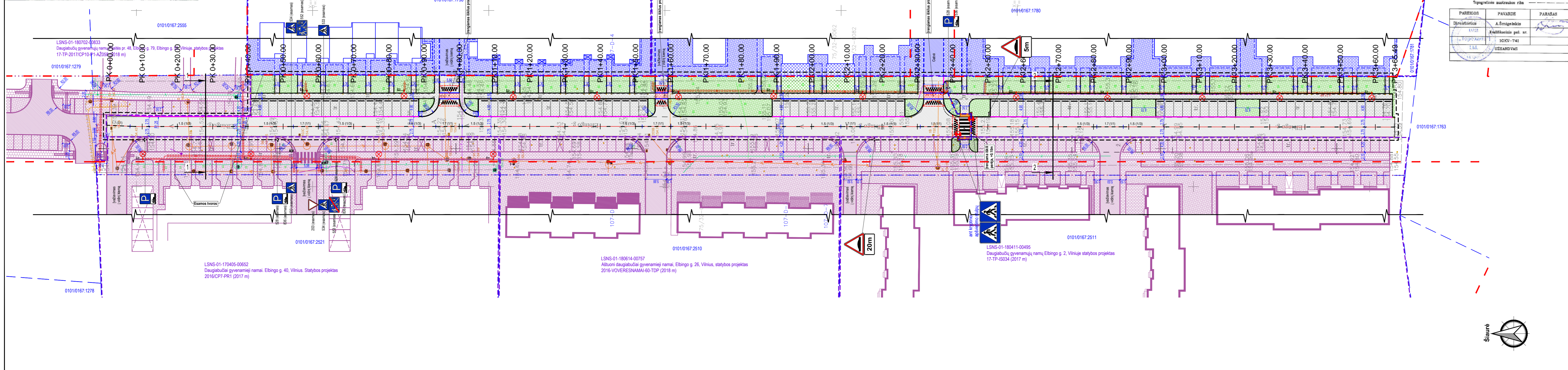
4 pav. Vilniaus miesto dvira i tras specialiojo plano fragmentas (Dvira i tak tinklo pl tros sprendiniai. Dvira i tak tinklo infrastrukt ros pl tra ir kategorijos iki 2030 m. VP-13-28(S))

1 lentel . Bendrieji statinio rodikliai

Pavadinimas	Mato vienetas	Kiekis
<b>Gatv s techniniai rodikliai</b>		
kategorija	-	D1
ilgis*	km	0,365
važiuojamosios dalies plotis	m	5,50
eismo juost skai jus/plotis	vnt./m	2/2,75
<b>Gatv s skersinio profilio parametrai</b>		
eismo juostos plotis	m	2×2,75
automobili stov jimo vietos	m	5,20
p s i j takas	m	1,50

\* žvaigždute pažym ti rodikliai baigus statyb ir atlikus kadastrinius matavimus gali tur ti neesmini nukrypim .

ŽYMUO:	LAPAS	LAP	LAIDA
	18-TP-MA638-PP-PDS	4	4



21.  
 UAB "Projektavimo sprendimai"  
 Geografinių informacinių sistemų skyrius  
 Dovilė Stradienė  
 2018.10.31

Esamos požeminės komunikacijos sutikrintos:

Em.	Ištaigos pavadinimas	V.Pavarde	Parašas	Data	Pastabos
1.	VMSA Miesto plėtros departamentas				
2.	AB "Energijos skirstymo operatorius" Reg.Nr. 4142A	R.Štikonis		2018.10.24	2 lapai
3.	AB "TELIA LIETUVA"	V.Štikonis		18.10.24	2L.
4.	UAB "Vilniaus gatvių apšvietimo tinklai"	J.Štikonis		18.10.29	2 lapai
5.	AB "VILNIAUS ŠEIMOS TINKLAI"	R.Štikonis		18.10.25	2 lapai
6.	UAB "Vilniaus viešasis transportas"	R.Štikonis		2018.10.28	2 lapai
7.	AB "LTGRID" Reg.Nr. 7434			18.10.25	2 lapai
8.	UAB "Skaidula"	P.Štikonis		18.10.23	2 lapai

SUTARTINIAI ŽYMĖJIMAI

---	Skių ribos
---	Proj. gatvės ašis
---	Esama būtinė nuotekynė
---	Esama lietaus nuotekynė
---	Esamas vandentiekis
---	Esamas ryšio kabelis
---	Esamas ryšio kabelis
---	Esamas elektros kabelis - 0,4 kV
---	Esamas elektros kabelis - 10 kV
---	Esamas dujotiekis
---	Esamas gatvės apšvietimas
---	Gatvių raudonosios linijos (patvirtintos/preliminarios)
---	Proj. šlaitai
---	Proj. bortas (+0.10)
---	Proj. bortas (nužemintas, +0.03 m)
---	Proj. bortas (gilintas +0.00/0.01 m)
---	Proj. kelio ženklų kryptis ir įrengimo vieta
---	Proj. asfalto danga (12 cm)
---	Proj. plytelių danga (375x375 mm)
---	Proj. trinkelų dangą (200x100 mm)
---	Proj. dangą su vedimo/spėjamoju paviršiumi ŽN
---	Proj. veja
---	Proj. kryptinis apšvietimas
---	Kertami medžiai, naikinami kelio ženklai
---	Anksčiau proj. asfalto danga
---	Anksčiau proj. plytelių dangą (375x375 mm)
---	Anksčiau proj. trinkelų dangą (200x100 mm)
---	Anksčiau proj. veja
---	Galiojančių statybos leidimų gretimuose sklypuose ribos
---	Esama asfalto danga
---	Esama plytelių dangą
---	Esama trinkelų dangą
---	Esama ažūrinių plytelių dangą
---	Esama veja
---	Esamos tvoros

Topografinis nuotraukos riba

PAREIGOS	PAVARDE	PARAŠAS	UAB "TOPOKADA"
Direktorius	A.Šmigelskis		P.Lukšio g.7, Vilnius Tel. 8-678-58903
Kvalifikacinis pat. nr.	1GKV-741		Objektas: Vilniaus mat., Pilaitės sen. Elbingo g.
UŽSAKOVAS	BRŽINIŲS		Topografinė nuotrauka M:500
	Kvalifikacinis pat. nr.	1GKV-741	Matelis
			Lapu sk./Nr.
			Data
			2/2
			2018.10.11

- Pastabos:**
- Brėžinyje pateiktos esamos žemės paviršiaus altitudės;
  - Esamų tinklų, altitudės tikslinti statybos metu;
  - Klojant vamzdžius įrengti išlyginamąjį sluoksnį, kad vamzdžiai atsiremtų vienodai, būtų gauta reikiama šoninė atrama bei laikytis vamzdžio gamintojo nurodymų.
  - Išardytą veją ir dangas būtina atstatyti.
  - Statybos darbai gatvės ribose vykdomi vadovaujantis STR 1.07.02:2005 „Žemės darbai“, Lietuvos Respublikos Vyriausybės 2004-02-11 nutarimu Nr. 155 patvirtintu kelių priežiūros tvarkos aprašu, Lietuvos Respublikos saugaus eismo automobilių keliais įstatymu, Vilniaus miesto tarybos 2004-06-23 sprendimu Nr. 1-425, Automobilių kelių standartizuotų dangų konstrukcijų projektavimo taisyklėmis KPT SDK 07 ir kitais susijusiais teisės aktais. Išardytos gatvių dangos ir jų pagraindai turi būti įrengiami pagal esamą konstrukciją. Esant poreikiui prieš darbų pradžią rengovai parengia ir suderina laikiną eismo organizavimo darbo projektą su VMSA Eismo organizavimo skyriumi ir Vilniaus m. VPK kelių policijos valdyba.

Kval. dok. Nr.	PS	UAB "Projektavimo sprendimai"	Projekto Nr.	0101/0167.1279 ir Nr. 0101/0167.1763, Vilnius, statybos projektas
Pareigos	PV	L.Paulauskas	Parašas	
A1595	PDV-SD	M.Sviderskas	Data	
35616			Projekto dalis:	<b>Projektiniai pasiūlymai</b>
			Brėžinio pavadinimas:	Dangų, nužymėjimo ir eismo organizavimo planas, M1:500
Kalba	Statytojas (Užsakovas):		Objekto numeris:	Laida
LT	VILNIAUS MIESTO SAVIVALDYBĖ		18-TP-MA638-PP-B01	0
			Lapas	Lapų
			1	1

