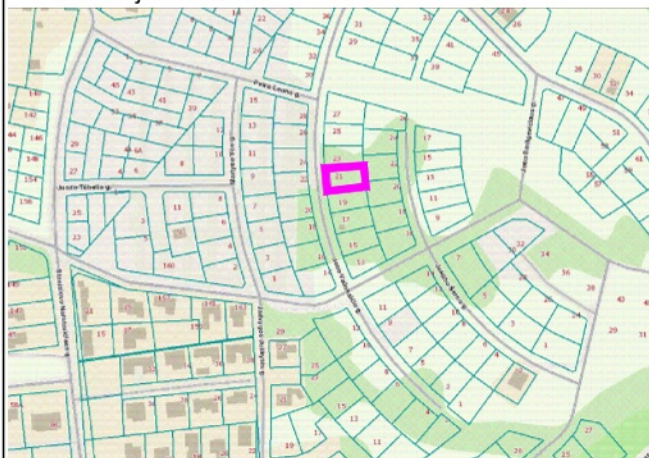


Situacijos schema



Objekto vieta

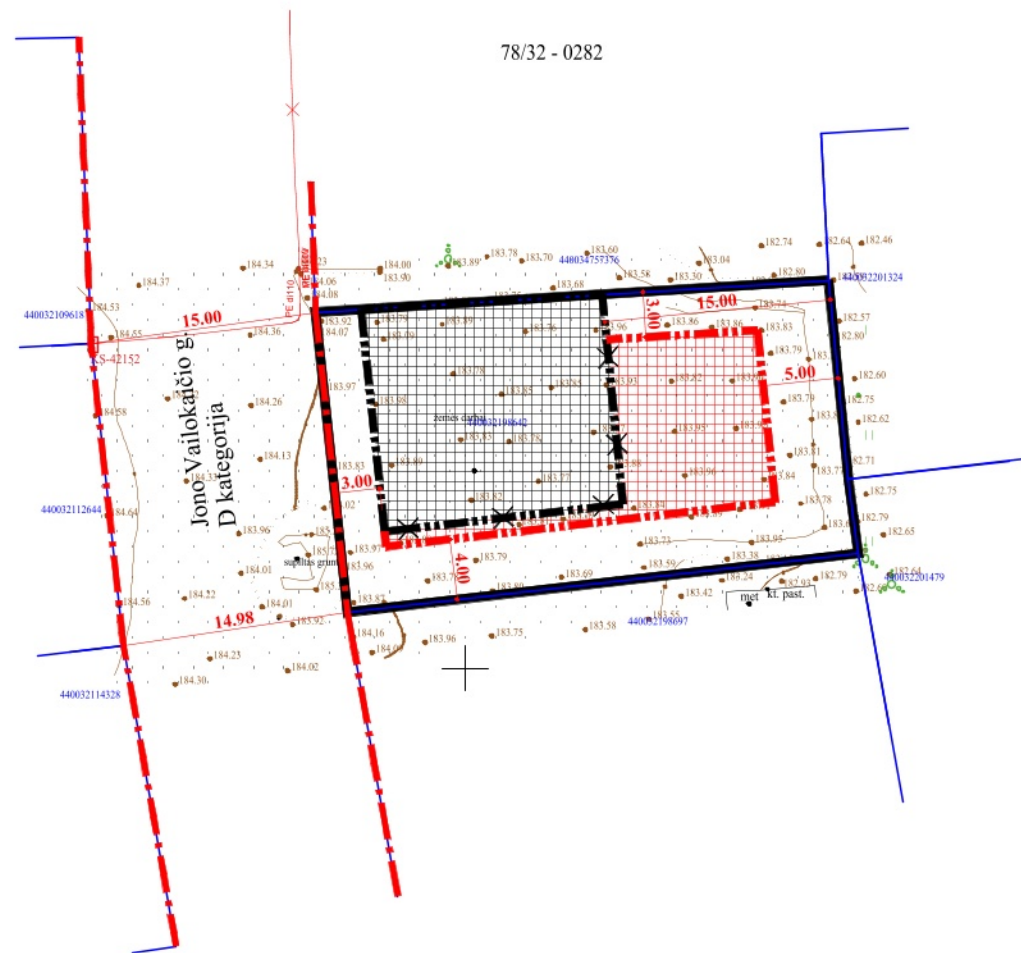


SUTARTINIAI ŽYMĖJIMAI

- Esamo sklypo riba
- Gretimų sklypų ribos
- Statinių statybos zona, pagal galiojantį detalų planą
- Naikinama anksčiau suplanuota statybos zonos riba
- Naujai formuojama statybos zonos riba
- Padidinama statinių statybos zona
- J. Vailokaičio gatvės raudonoji linija

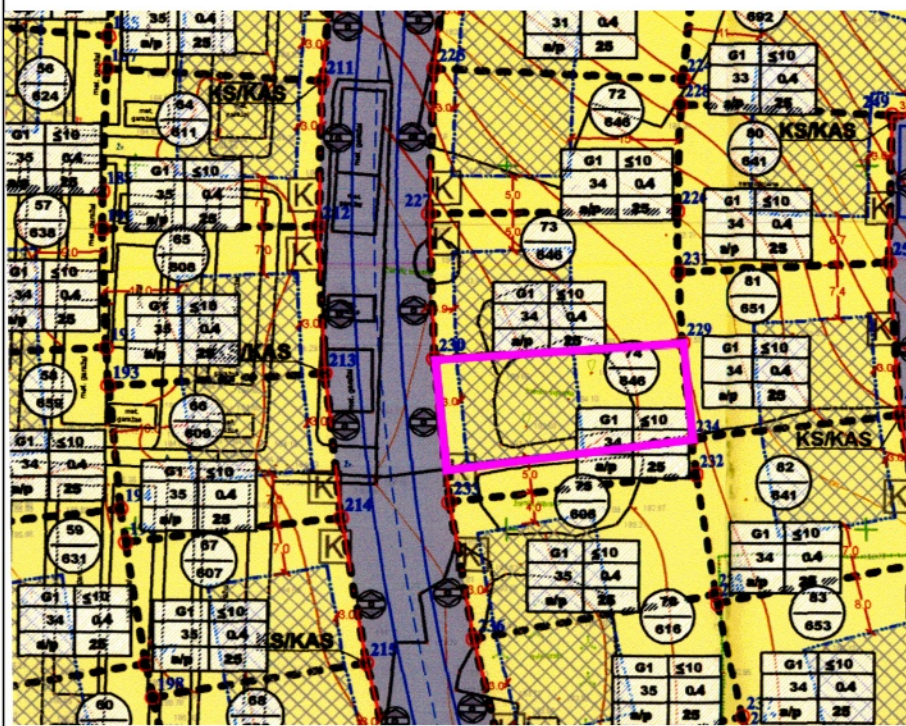
590350 590400
56061500 56061500

78/32 - 0282



590400 56061450

Ištrauka iš galiojančio detaliojo plano brėžinio



PASTABOS:

1. Sklypas suformuotas 2013-07-24 d. Vilniaus miesto savivaldybės tarybos sprendimu "Dėl apie 29,6 ha ir 2,3 ha teritorijų šalia Džiaugsmo ir Strielčiųų gatvių detaliojo plano tvirtinimo" Nr. 1-1407.
2. Sklypo Nr. 74 privalomieji teritorijos naudojimo reglamentai - nekeičiami.
3. Šiuo projektu koreguojama sklype Nr. 74 statinių statybos zona, statybos riba.

Atest. Nr.	UAB "MEIRISTA" Panerių g. 64, Vilnius, tel. 869947231, el. p. meiristaub@gmail.com	APIE 29.6 HA IR 2.3 HA TERITORIJŲ ŠALIA DŽIAUGSMO IR STRIELČIUKŲ GATVIŲ. 11 DETALIOJO PLANO, STATINIŲ STATYBOS ZONOS, STATYBOS RIBŲ KOREGAVIMAS SKLYPE NR. 74 (KADASTRO NR. 0101/0063:621, J. VAILOKAIČIO G. 21, VILNIUJE)		Laida
		3RĖŽINYS SU KOREGUOJAMA STATINIŲ STATYBOS ZONA, RIBA M 1:500		
Etapas	Statytojai:	TPD Nr. K-VT-13-24-1413	Lapas	Lapų
DPK	Fiziniai asmenys		610-DPK-2024	1