

Neravų-Grigiškių miškas

21A

21

P.10
%10

53A

S | 10
50% | 1
1-2

~ 3,2 Ha

























648

S | 10
30% | 0,6
1-2

15

7329

Sutartiniai ženklai:

-  Registrų c. sklypai
-  Registrų c. (netikslų mat.) sklypai
-  Registrų c. inž. statiniai
-  MPD suformuoti sklypai
-  Saugomos gamtinės teritorijos
-  Saugomos kultūros vertybės
-  Vandenviečių SAZ
-  Valstybiniai miškai
-  Miškų taksaciniai sklypai
-  DP patvirtintos galiojimo ribos
-  DP preliminarios galiojimo ribos
-  FPP patvirtintos galiojimo ribos
-  FPP preliminarios galiojimo ribos
-  DP/FPP sklypai
-  DP/FPP sklypai rengiami
-  DP patvirtintos RL
-  SP patvirtintos RL
-  DP koncepcijų RL
-  Schemos patvirtintos RL
-  DP rengiamos RL
-  SP rengiamos RL
-  Schemos rengiamos RL
-  Esami dviračių takai
-  Projektiniai dviračių takai

Kuro g.

PRIEDAS PRIE 2018 m. _____ mėn. _____ d. VILNIAUS M. SAVIVALDYBĖS TARYBOS SPRENDIMO NR. OBJEKTAUS „DĖL TERITORIJOS PRIE SKLYPO JOČIONIŲ G. 53A SUSISIEKIMO IR INŽINERINIŲ KOMUNIKACIJŲ TINKLŲ PLĖTOS SPECIALIOJO PLANO RENGIMO INICIJAVIMO PAGRINDŲ“¹⁷ M1:3000
 IŠTRAUKĄ PARUOŠĖ: VR. SPECIALISTAS R. MOCKUS
 SKLYPAS YRA PANERIŲ SENIŪNIJOJE