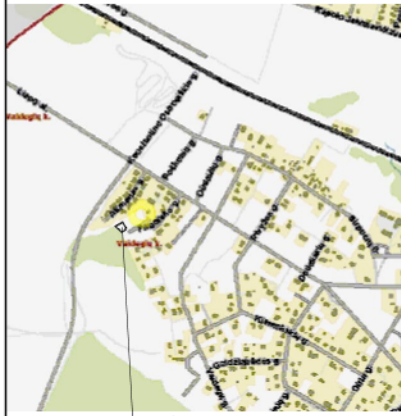
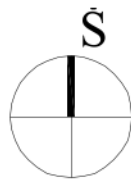










Situacijos schema

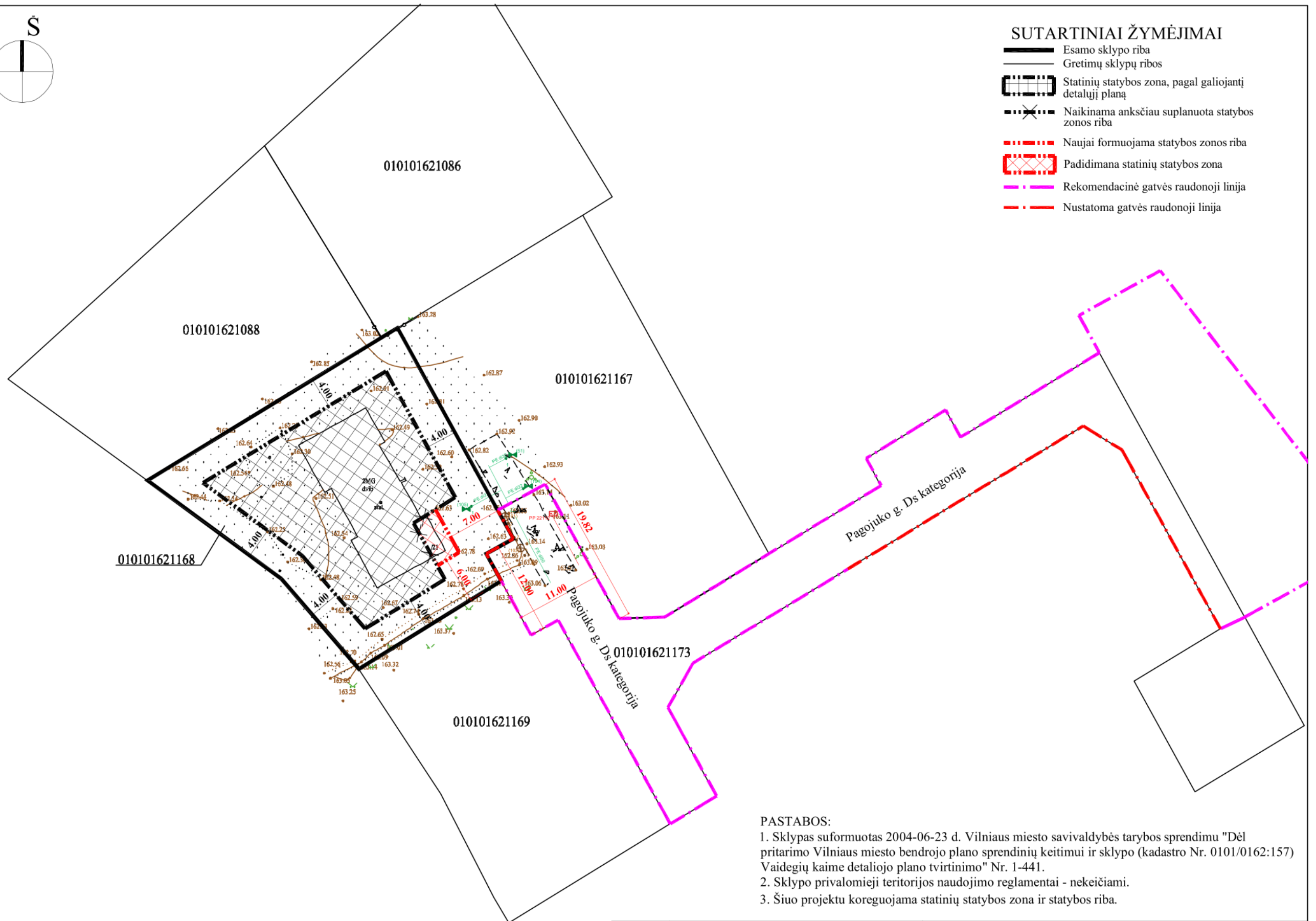


Objekto vieta



SUTARTINIAI ŽYMĖJIMAI

-  Esamo sklypo riba
-  Gretimų sklypų ribos
-  Statinių statybos zona, pagal galiojantį detalųjį planą
-  Naikinama anksčiau suplanuota statybos zonos riba
-  Naujai formuojama statybos zonos riba
-  Padidinama statinių statybos zona
-  Rekomendacinė gatvės raudonoji linija
-  Nustatoma gatvės raudonoji linija



PASTABOS:

1. Sklypas suformuotas 2004-06-23 d. Vilniaus miesto savivaldybės tarybos sprendimu "Dėl pritarimo Vilniaus miesto bendrojo plano sprendinių keitimui ir sklypo (kadastro Nr. 0101/0162:157) Vaidegių kaime detaliojo plano tvirtinimo" Nr. 1-441.
2. Sklypo privalomieji teritorijos naudojimo reglamentai - nekeičiami.
3. Šiuo projektu koreguojama statinių statybos zona ir statybos riba.

Atest. Nr.	UAB "MEIRISTA" <small>Panerių g. 64, Vilnius, tel. 869947231, el. p. meiristauab@gmail.com</small>				SKLYPO (KADASTRO NR. 0101/0162:157) DETALIOJO PLANO KOREGAVIMA KOREGUOJANT SKLYPE NR. 4, ESANČIAME PAGOJUKO G. 21, VILNIUJE (KADASTRO NR. 0101/0162:1168), STATINIŲ STATYBOS ZONĄ IR RIBĄ		
	Pareigos	V. Pavardė	Parašas	Data	BRĖŽINYS SU KOREGUOJAMA STATINIŲ STATYBOS ZONA IR RIBA M 1:500		
Etapas	Statytojai: juridiniai asmenys						
DPK					1	1	1