

Garsioji g. 7

Garsioji g. 5B

Projektuojamas Kultūros paskirties pastatas
Garsioji g.3

Garsioji g.1

Tolimoji g. 2B



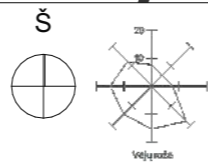
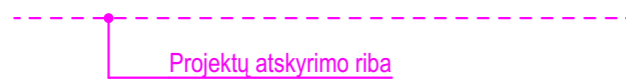
Garsiosios g. išsklotinė m 1 : 500



m 1:2000

Sklypas (01) Garsioji g. 3, Vilniuje (kad. nr.: 0101-0079-1575) 1883 m2

Sklypas (02) Pavilnio sodų 9-oji 20, Vilniuje (kad. nr.: 0101/0075:3353)



± 0.00 = 210.30

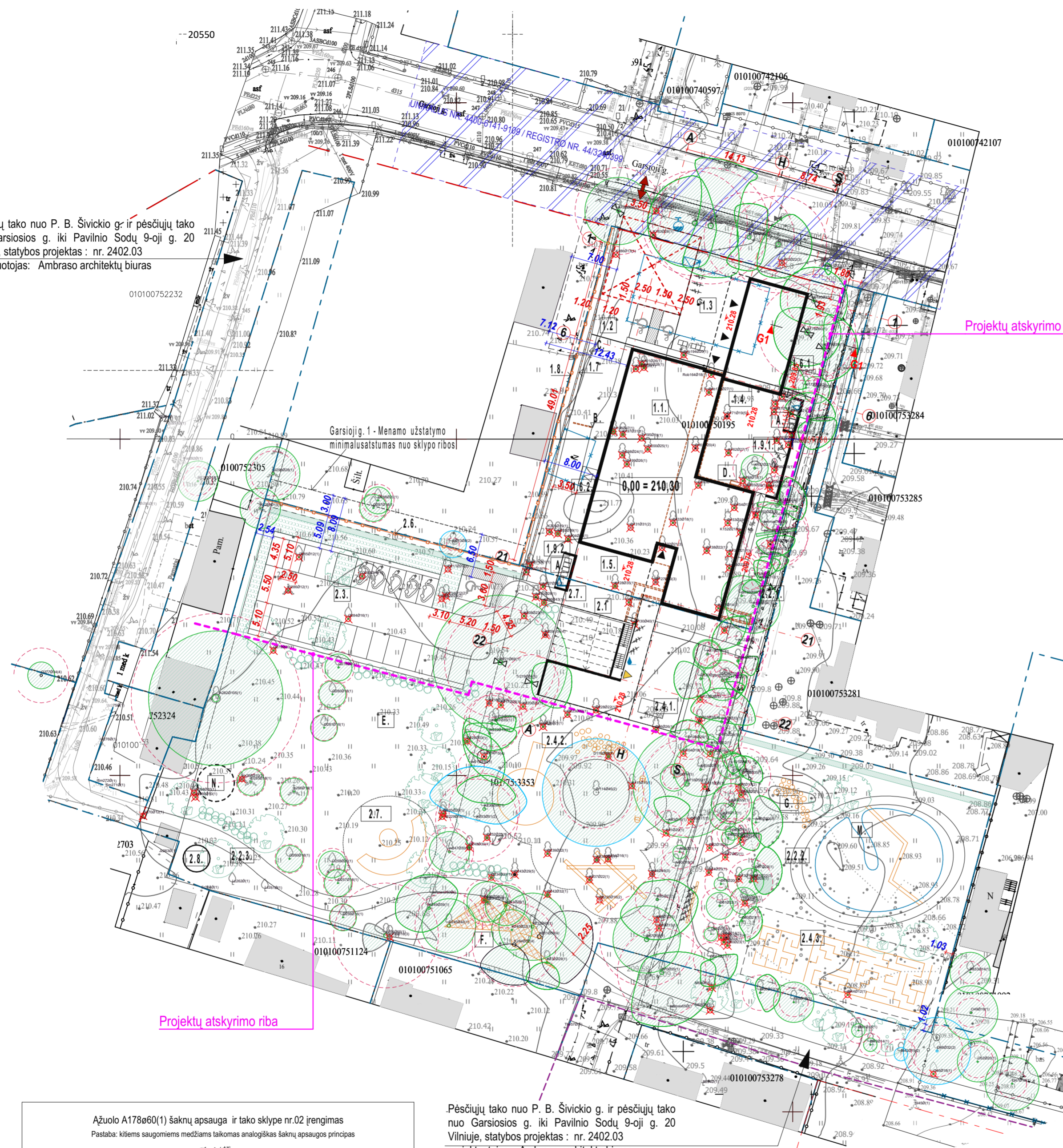
0	2024-10-09	Visuomenės informavimui apie projektavimo pradžią			
Laida	Data	Laidos statusas, keitimo aprašymas			
ATESTATO Nr.		AMBRASO ARCHITEKTŲ BIURAS Teatro g. 12, Vilnius, info@ambrasas.lt		PROJEKTO PAVADINIMAS : Kultūros paskirties pastato, Garsioji g. 3, inžinerinių statinių ir inžinerinių tinklų, Pavilnio Sodų 9-oji g. 20 (Viešosios erdvės tvarkymas), Vilniuje, statybos projektas	
35965	PV	S. Remeika	2024-10-09	BRĖŽINYS : Garsiosios g. išsklotinė (m 1:500); situacijos schema (m 1:2000)	
A123	PDV ARCH.	A. Ambrasas	2024-10-09		
	ARCHITEKTĖ	V. Adomonytė	2024-10-09		
LT	STATYTOJAS :	Vilniaus miesto savivaldybė		ŽYMUO : 2402.01_2402.02 - PP -SP-00	
				LAPAS	LAPŲ

Laida
0

LAPAS

LAPŲ

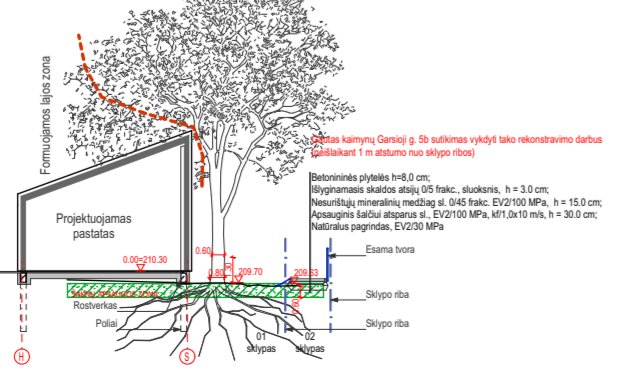
Pėsčiųjų tako nuo P. B. Šivickio g. ir pėsčiųjų tako nuo Garsiosios g. iki Pavilnio Sodų 9-oji g. 20 Vilniuje, statybos projektas : nr. 2402.03
 projektuotojas: Ambraso architektų biuras



Projektų atskyrimo riba

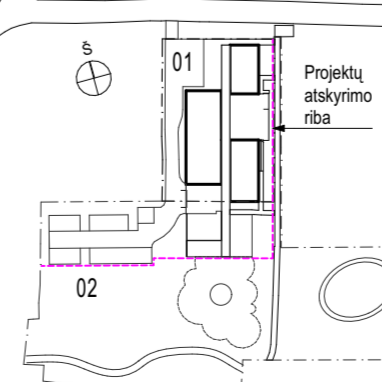
Pėsčiųjų tako nuo P. B. Šivickio g. ir pėsčiųjų tako nuo Garsiosios g. iki Pavilnio Sodų 9-oji g. 20 Vilniuje, statybos projektas : nr. 2402.03
 projektuotojas: Ambraso architektų biuras

Ažuolo A17860(1) šaknų apsauga ir tako sklype nr.02 įrengimas
 Pastaba: kitiems saugomiems medžiams taikomas analogiškas šaknų apsaugos principas



ESAMI ŽELDYNIAI žr. lape 2402-01_2402-02-PP-SP-05	
157 medžio eilės numeris brėžinyje/ žiniaraštyje	1- medžio būklės indeksas
Kamieno ašis ir diametras 1,30m aukštyje	Lajos projekcija
Šaknų apsaugos zona	Taikomos medžio apsaugos priemonės
1- geros būklės medis	2- patenkinamos būklės medis
3- nepatenkinamos būklės medis	4- blogos būklės medis
Šalinami želdiniai	

NAUJAI SODINAMI ŽELDINIAI (projektai Nr.01, 02)
 žr. PP-SP-06
 Sodunami medžiai (skroblai) ir nauji dideli krūmai.
 Gyvatvorė 1,30 m (h)
 Krūmų masyvai



Situacijos schema

Sklypas (01) Garsioji g. 3, Vilniuje (kad. nr.: 0101-0079-1575) (1883 m2)
 Sklypas (02) Pavilnio sodų 9-oji g. 20, Vilniuje (kad. nr.: 0101/0075:3353) (6070 m2)

ŽYMENYS			
	Sklypų ribos		Atraminė sienutė. Peraukštėjimo h iki 50* cm h formavimas su cinkuotos skardos bortelio apdaila
	Griaunami esami pastatai		Įėjimai į pastatą
	Projektuojamas pastatas		Patekimai į/iš pradangos patalpų
	Projektuojamo rūšio kontūras		Evakuacinis išėjimas
	Stogelio - galerijos kontūras		Automobilių stovėjimo vietos viso 24 vnt. (01 sklype 2 vnt., 02 sklype 22 vnt.)
	Projektuojama tvora (neperžengiant sklypų ribų, kiurymų plotas > 50 proc.)		Elektrinių automobilių (5vnt.) stovėjimo vietos su pakrovimo priegomis
	Projektuojamas gaisrinis hidrantas		ŽN automobilio vietos 02 sklype: 01 sklype: B tipas 2 vnt.; A tipas 1 vnt.;
	Gaisrinio automobilio manevravimo zona 12 x 12 m		Dvirazių stovų vietos
	Įvažiavimas/ išvažiavimas iš sklypo		Dvirazių įkrovos ir remonto vieta
			Geriamo vandens kolonėlės vieta
			Laistymo vandens čiupio vieta

EKSPLIKACIJA SKLYPE GARSIOJI G. 3 (kad. nr.: 0101-0079-1575)		EKSPLIKACIJA SKLYPE PAVILNIO SODŲ 9-OJI G. 20, (kad. nr.: 0101/0075:3353) inžineriniai statiniai	
1.1	Projektuojamas kultūros paskirties pastatas	2.1	Kitas inžinerinis statinys- Amfiteatras
1.2	Privažiavimo kelias su ŽN automobilių (2 vnt) B tipo stovėjimo zona	2.2.1	Pėsčiųjų takas
1.3	Įėjimo kiemas su priegomis taku	2.2.2	Pėsčiųjų takas
1.4	Bendruomenės kiemas su priegomis	2.2.3	Pėsčiųjų takas
1.5	Bendruomenės lauko pasirodymų erdvė	2.3	Automobilių stovėjimo vietos 22 vnt. iš jų 1 ŽN A tipo
1.6.1	Pėsčiųjų takas	2.4	Žaidimų zonos
1.6.2	Pėsčiųjų takas	2.4.1	Vaikų žaidimų zona (< 3 metai) su suolu ir jungiamaisiais takais
1.7	Atraminė sienutė	2.4.2	Vaikų žaidimų zona (> 3 metai)
1.8	Tvora	2.4.3	Žaidimų zona-labirintas
1.9.1	Dekoratyvinė skiriamoji sienutė (1,5- 1,8m h)	2.5	Laužavietė
1.9.2	Dekoratyvinė skiriamoji sienutė (1,5- 1,8m h)	2.6	Tvora
		2.7	Dekoratyvinė skiriamoji sienutė (1,5- 1,8m h)
		2.8	Žaliojo komposto dėžė
Kita:		Kita:	
A.	Šiukšlių konteinerių vieta	E.	Sustikimų pieva "Po ažuolu" ± 500 žmonių
B.	Automatinio kelio užkardo vieta	F.	Tinklo laipiojimui tarp medžių vieta
C.	Lietaus nuotekų surinkimo linijinis trapas	G.	Lipynių vieta
D.	Knygomato vieta lauke	M.	Sausbalė
		N.	"Žaliosios" pavėsinės vieta

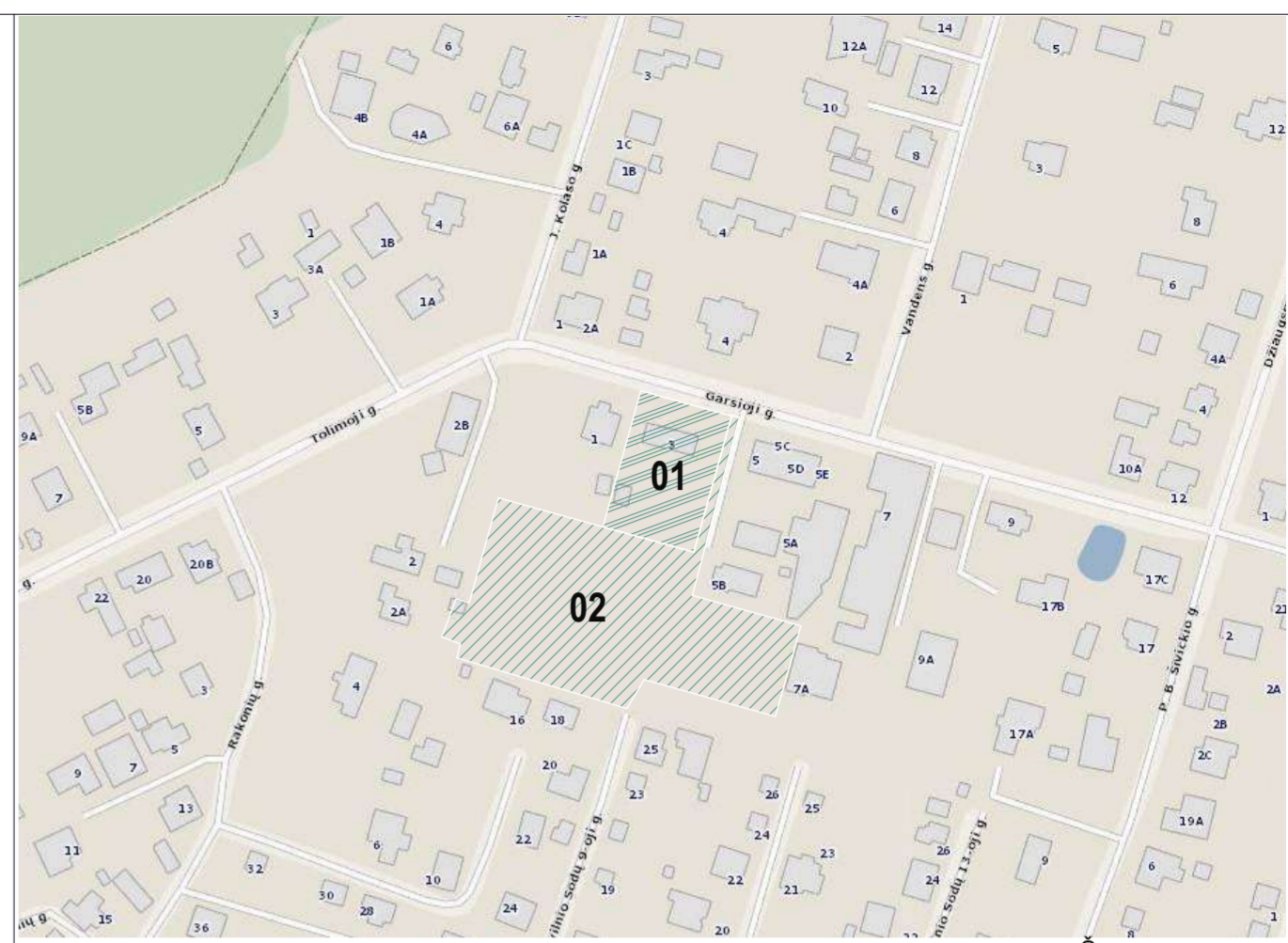
0	2024-10-09	Visuomenės informavimui apie projektavimo pradžią	
Laida	Data	Laidos statusas. Keitimo aprašymas	
ATESTATO NR.		STATINIO PROJEKTO PAVADINIMAS:	
35965	PV	S. Remeika	2024-10-09
A123	POV ARCH.	A. Ambrasas	2024-10-09
	ARCHITEKTE	V. Adomonytė	2024-10-09
STATYTOJAS:	Vilniaus miesto savivaldybė	ŽYMUO:	2402.01_2402.02 - PP - SP-01
LT			

Kultūros paskirties pastato, Garsioji g. 3, inžinerinių statinių ir inžinerinių tinklų, Pavilnio Sodų 9-oji g. 20 (Viešosios erdvės tvarkymas), Vilniuje, statybos projektas

Sklypų planas m 1:500

LAIDA 0

LAPAS LAPŲ



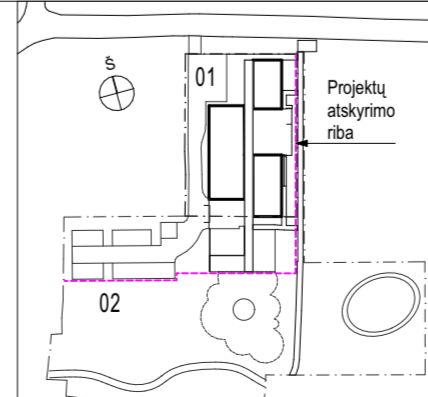
Situacijos schema
 Sklypas (01) Garsioji g. 3, Vilnius (kad. nr.: 0101-0079-1575) 1883 m2
 Sklypas (02) Pavilnio sodų 9-oji 20, Vilnius (kad. nr.: 0101/0075:3353)

ŽYMENYS			
	Sklypų ribos		Atraminė sienutė. Peraukštėjimo h iki 50" cm h formavimas su cinkuotos skardos bortelio apdaila
	Griaunami esami pastatai		Įėjimai į pastatą
	Projektuojamas pastatas		Patekimai į iš priedangos patalpų
	Projektuojamo rūšio kontūras		Evakuacinis išėjimas
	Stogelio - galerijos kontūras		Automobilių stovėjimo vietos viso 24 vnt. (01 sklype 2 vnt.; 02 sklype 22 vnt.)
	Projektuojama tvora (neperžengiant sklypų ribų, kiurymų plotas > 50 proc.)		Elekromobilių (5vnt.) stovėjimo vietos su pakrovimo priegomis
	Projektuojamas gaisrinis hidrantas		ŽN automobilio vietos 02 sklype: 01 sklype: B tipas 2 vnt.; A tipas 1 vnt.;
	Gaisrinio automobilio manevravimo zona 12 x 12 m		Dviriačių stovų vietos Dviriačių įkrovos ir remonto vieta
	Įvažiavimas/ išvažiavimas iš sklypo		Geriamo vandens kolonėlės vieta Laistymo vandens čiurpys vieta

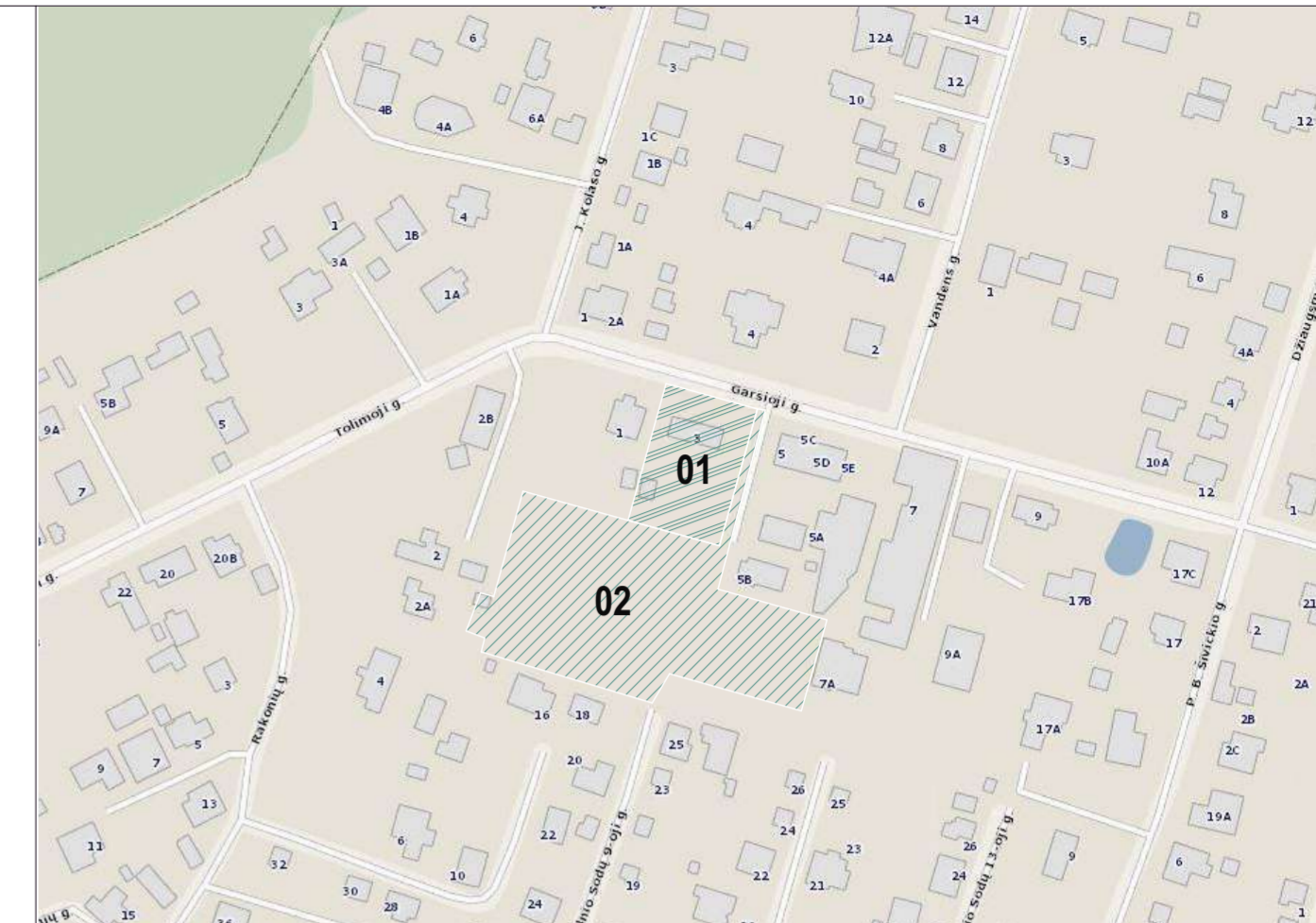
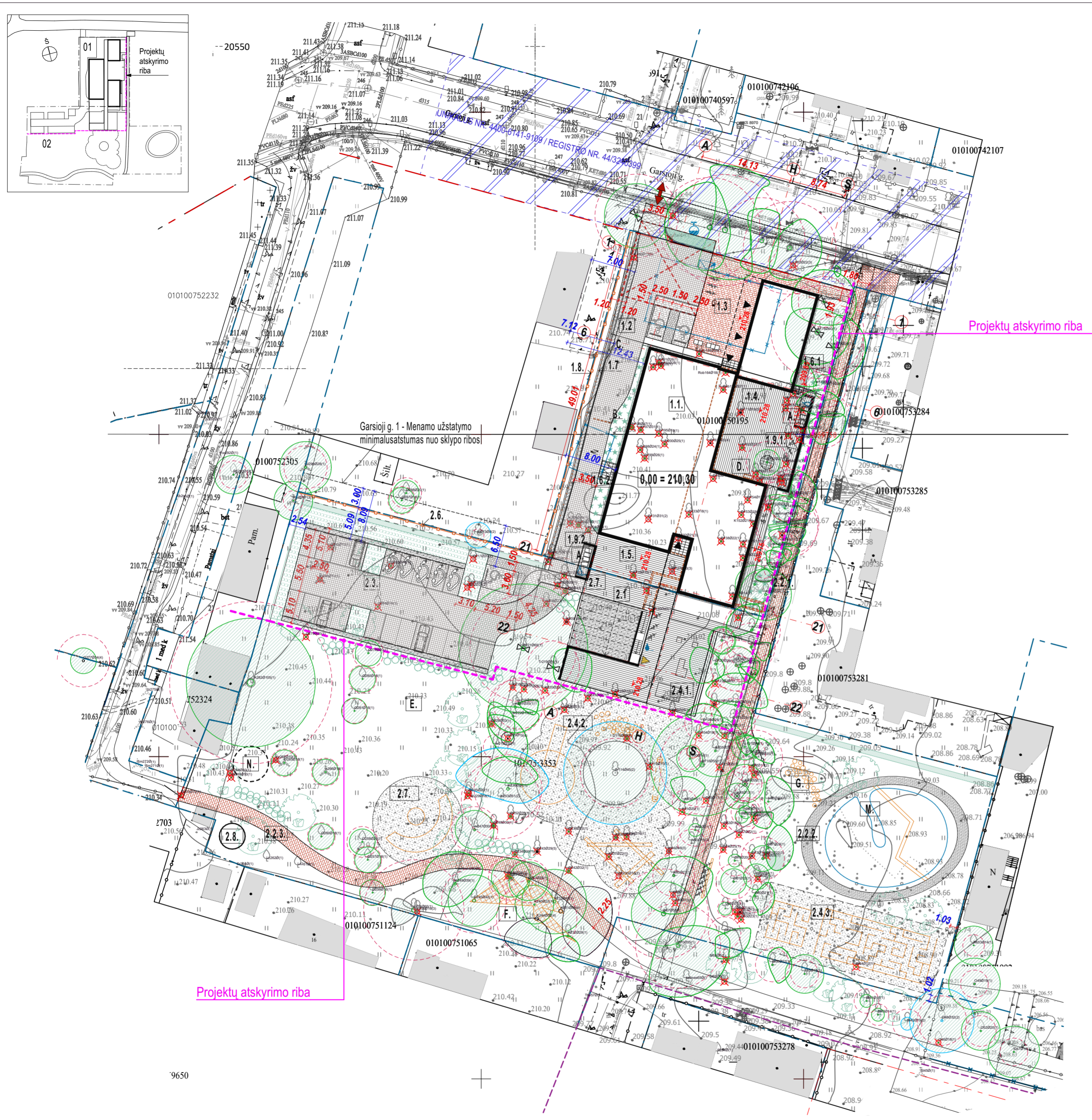
EKSPLIKACIJA SKLYPE GARSIOJI G. 3 (kad. nr.: 0101-0079-1575)		EKSPLIKACIJA SKLYPE PAVILNIO SODŲ 9-OJI 20, (kad. nr.: 0101/0075:3353) inžineriniai statiniai	
1.1	Projektuojamas kultūros paskirties pastatas	2.1.	Kitas inžinerinis statinys- Amfiteatras
1.2	Privažiavimo kelias su ŽN automobilių (2 vnt) B tipo stovėjimo zona	2.2.1.	Peščiujų takas
1.3	Įėjimo kiemas su priegios taku	2.2.2.	Peščiujų takas
1.4	Bendruomenės kiemas su priegomis	2.2.3.	Peščiujų takas
1.5	Bendruomenės lauko pasirodymų erdvė	2.3.	Automobilių stovėjimo vietos 22 vnt. iš jų 1 ŽN A tipo
1.6.1.	Peščiujų takas	2.4.	Žaidimų zonos
1.6.2.	Peščiujų takas	2.4.1.	Vaikų žaidimų zona (< 3 metai) su suolu ir jungiamaisi takais
1.7	Atraminė sienutė	2.4.2.	Vaikų žaidimų zona (> 3 metai)
1.8	Tvora	2.4.3.	Žaidimų zona-labirintas
1.9.1.	Dekoratyvinė skiriamoji sienutė (1,5- 1,8m h)	2.5.	Laužavietė
1.9.2.	Dekoratyvinė skiriamoji sienutė (1,5- 1,8m h)	2.6.	Tvora
		2.7.	Dekoratyvinė skiriamoji sienutė (1,5- 1,8m h)
		2.8.	Žaliojo komposto dėžė
Kita:		Kita:	
A.	Šiukšlių konteinerių vieta	E.	Susitikimų pieva "Po ažuolu" ± 500 žmonių
B.	Automatinio kelio užkardos vieta	F.	Tinklo laipiojimui tarp medžių vieta
C.	Lietaus nuotekų surinkimo linijinis trapas	G.	Lipynių vieta
D.	Knygomatė vieta lauke	M.	Sausbalė
		N.	"Žaliosios" pavėsinės vieta

PASTABA:
 SKLYPŲ RIBOSE ESANČIOS ŽEMĖS PAVIRŠIAUS ALTITUDĖS, IŠSKYRUS PRIVAŽIAVIMO IR ĮEJIMO ZONAS, YRA NEKEIČIAMOS

ESAMI ŽELDINIAI	SKLYPO VERTIKALUSIS PLANAS - ŽYMENYS
 157 medžio eilės numeris brėžinyje/ žiniaraštyje 1- medžio būklės indeksas Kamieno ašis ir diametras 1,30m aukštyje Lajos projekcija Šaknų apsaugos zona Taikomos medžio apsaugos priemonės	Charakteringi projekcinio paviršiaus taškai (skaitiklyje- projekcinė altitudė, vardiklyje - esama) L.S.- nurodo žemiausią paviršiaus tašką, kuriame būtina surinkti kritulių vandenį Projektinės horizontalės (laiptas 0,10 m) Projektuojama dangų paviršiaus altitudė (plokštuma) Projekcinio nuolydžio kryptis ir atstumas
1- geros būklės medis 2- patenkinamos būklės medis 3- nepatenkinamos būklės medis 4- blogos būklės medis Šalinami želdiniai	209.75 209.75 210.20 210.10 +3.650



0	2024-10-09	Visuomenės informavimui apie projektavimo pradžią	
Laida	Data	Laidos statusas. Keitimo aprašymas	
ATESTATO NR.		STATINIO PROJEKTO PAVADINIMAS:	
35965	PV	S. Remeika	2024-10-09
A123	POV ARCH.	A. Ambrasas	2024-10-09
17686	ARCHITEKTE	V. Adomonytė	2024-10-09
	Inž.	T. Masiukas	
LT	STATYTOJAS:	Vilniaus miesto savivaldybė	ŽYMUO: 2402.01_2402.02 - PP - SP-02
			Kultūros paskirties pastato, Garsioji g. 3, inžinerinių statinių ir inžinerinių tinklų, Pavilnio Sodų 9-oji g. 20 (Viešosios erdvės tvarkymas), Vilnius, statybos projektas
			BRĖŽINYS: Sklypų vertikalusis planas m 1:500
			LAPAS LAPŲ



Situacijos schema
 Sklypas (01) Garsioji g. 3, Vilnius (kad. nr.: 0101-0079-1575) 1883 m²
 Sklypas (02) Pavilnio sodų 9-oji g. 20, Vilnius (kad. nr.: 0101/0075:3353)

ŽYMENYS			
	Sklypų ribos		Atraminė sienutė. Peraukštėjimo h iki 50* cm h formavimas su cinkuotos skardos bortelio apdaila
	Griaunami esami pastatai		Įėjimai į pastatą
	Projektuojamas pastatas		Patekimai į/iš pradangos patalpų
	Projektuojamo rūšio kontūras		Evakuacinis išėjimas
	Stogelio - galerijos kontūras		Automobilių stovėjimo vietos viso 24 vnt. (01 sklype 2 vnt.; 02 sklype 22 vnt.)
	Projektuojama tvora (neperžengiant sklypų ribų, kiurymų plotas > 50 proc.)		Elektrinių automobilių (5vnt.) stovėjimo vietos su pakrovimo priegomis
	Projektuojamas gaisrinis hidrantas		ŽN automobilio vietos 02 sklype: 01 sklype: B tipas 2 vnt.; A tipas 1 vnt.;
	Gaisrinio automobilio manevravimo zona 12 x 12 m		Dvirazių stovų vietos
	Įvažiavimas/ išvažiavimas iš sklypo		Dvirazių įkrovos ir remonto vieta
			Geriamo vandens kolonėlės vieta
			Laistymo vandens čiupu vieta

EKSPLIKACIJA SKLYPE GARSIOJI G. 3 (kad. nr.: 0101-0079-1575)		EKSPLIKACIJA SKLYPE PAVILNIO SODŲ 9-OJI G. 20, (kad. nr.: 0101/0075:3353) inžineriniai statiniai	
Pastatai ir inžineriniai statiniai		(kad. nr.: 0101/0075:3353) inžineriniai statiniai	
1.1	Projektuojamas kultūros paskirties pastatas	2.1	Kitas inžinerinis statinys- Amfiteatras
1.2	Privažiavimo kelias su ŽN automobilių (2 vnt) B tipo stovėjimo zona	2.2.1	Peščiujų takas
1.3	Įėjimo kiemas su priegomis taku	2.2.2	Peščiujų takas
1.4	Bendruomenės kiemas su priegomis	2.2.3	Peščiujų takas
1.5	Bendruomenės lauko pasirodymų erdvė	2.3	Automobilių stovėjimo vietos 22 vnt. iš jų 1 ŽN A tipo
1.6.1	Peščiujų takas	2.4	Žaidimų zonos
1.6.2	Peščiujų takas	2.4.1	Vaikų žaidimų zona (< 3 metai) su suolu ir jungiamais takais
1.7	Atraminė sienutė	2.4.2	Vaikų žaidimų zona (> 3 metai)
1.8	Tvora	2.4.3	Žaidimų zona-labirintas
1.9.1	Dekoratyvinė skiriamoji sienutė (1,5- 1,8m h)	2.5	Laužavietė
1.9.2	Dekoratyvinė skiriamoji sienutė (1,5- 1,8m h)	2.6	Tvora
		2.7	Dekoratyvinė skiriamoji sienutė (1,5- 1,8m h)
		2.8	Žaliojo komposto dėžė
Kita:		Kita:	
A.	Šiukšlių konteinerių vieta	E.	Susitikimų pieva "Po ažuolu" ± 500 žmonių
B.	Automatinio kelio užkardo vieta	F.	Tinklo laipiojimui tarp medžių vieta
C.	Lietaus nuotekų surinkimo linijinis trapas	G.	Lipynių vieta
D.	Knygomata vieta lauke	M.	Sausbalė
		N.	"Žaliosios" pavėsinės vieta

ESAMI ŽELDINIAI	
	157 medžio eilės numeris brėžinyje/ žiniaraštyje
	1- medžio būklės indeksas
	Kamieno ašis ir diametras 1,30m aukštyje
	Lajos projekcija
	Šaknų apsaugos zona
	Taikomos medžio apsaugos priemonės
	1- geros būklės medis
	2- patenkinamos būklės medis
	3- nepatenkinamos būklės medis
	4- blogos būklės medis
	Šalinami želdiniai

DANGŲ SUTARTINIAI ŽYMENYS (projektai Nr.01, 02)		
	D-1 Cinkuotos grotelės kojų valymui ir kt.	23 m ²
	D-2 Skalda fr.20-40 mm nuogrindoms fr.40-80 mm	180 m ² 36 m ²
	D-3 Betono trinkelės neigalijų judėjimo zonoje (važiuojamojoje dalyje)	110 m ²
	D-4 Betono trinkelės takams	159 m ²
	D-5 Laidžios sustiprintos dangos takas	120 m ²

	D-6 Plastiko korys su veja	13 m ²
	D-7 Žvirgždo danga žaidimų aikštelėms ir kt. fr. 8-15 mm	990 m ²
	D-8 Terasinių lentų danga (amfiteatras, takai, pandusas, terasos)	760 m ²
	D-12 Drenuojančiam paviršiu skirtos trinkelės su vejos užpildu (važ. dalis)	760 m ²
	D-13 Betono trinkelių danga takams	380 m ²

NAUJAI SODINAMI ŽELDINIAI (projektai Nr.01, 02)	
	Sodinami medžiai (skrobliai) ir nauji dideli krūmai. Gyvatvorė 1,30 m (h)
	Krūmų masyvai

0	2024-10-09	Visuomenės informavimui apie projektavimo pradžią	
Laida	Data	Laidos statusas. Keitimo aprašymas	
ATESTATO NR.		AMBRASO ARCHITEKTŲ BIURAS Teatro g. 12, Vilnius, e-paštas info@ambrasas.lt	
35965	PV	S. Remeika	2024-10-09
A123	POV ARCH.	A. Ambrasas	2024-10-09
	ARCHITEKTE	V. Adomonytė	2024-10-09
STATYTOJAS:	Vilniaus miesto savivaldybė	ŽYMUO:	2402.01_2402.02 - PP - SP-03
LAIDA	0	LAPAS	LAPŲ



ŠAKOS PO AŽUOLU



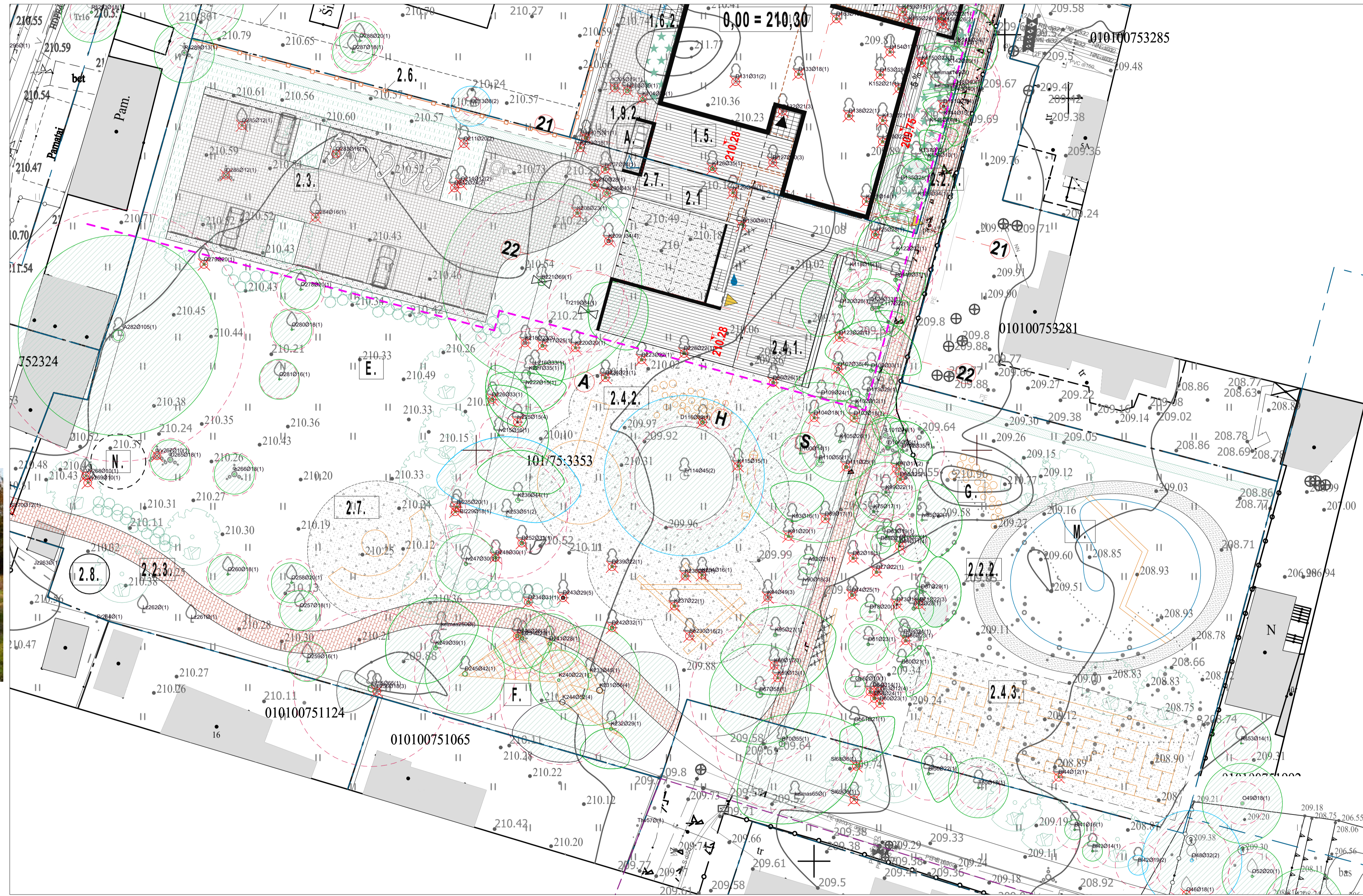
2.4.2 - ŽAIDIMŲ AIKŠTELĖ - BENDRUOMENĖS KŪRIBINĖS DIRBTUVĖS



2.4.1 - ŽAIDIMŲ AIKŠTELĖ, SMĖLIO DĖŽĖ



N. PAVĖSINĖ PRIE AŽUOLO



G - KALNELIO PAAUŠTINIMAS



2.7. - LAUŽAVIETĖ AIKŠTĖJE



2.4.2. SERTIFIKUOTA AIKŠTELIŲ ĮRANGA



F. TINKLAS TARP MEDŽIŲ



2.4.3. LABIRINTAS



M. - TAKAS PER SAUSBALE


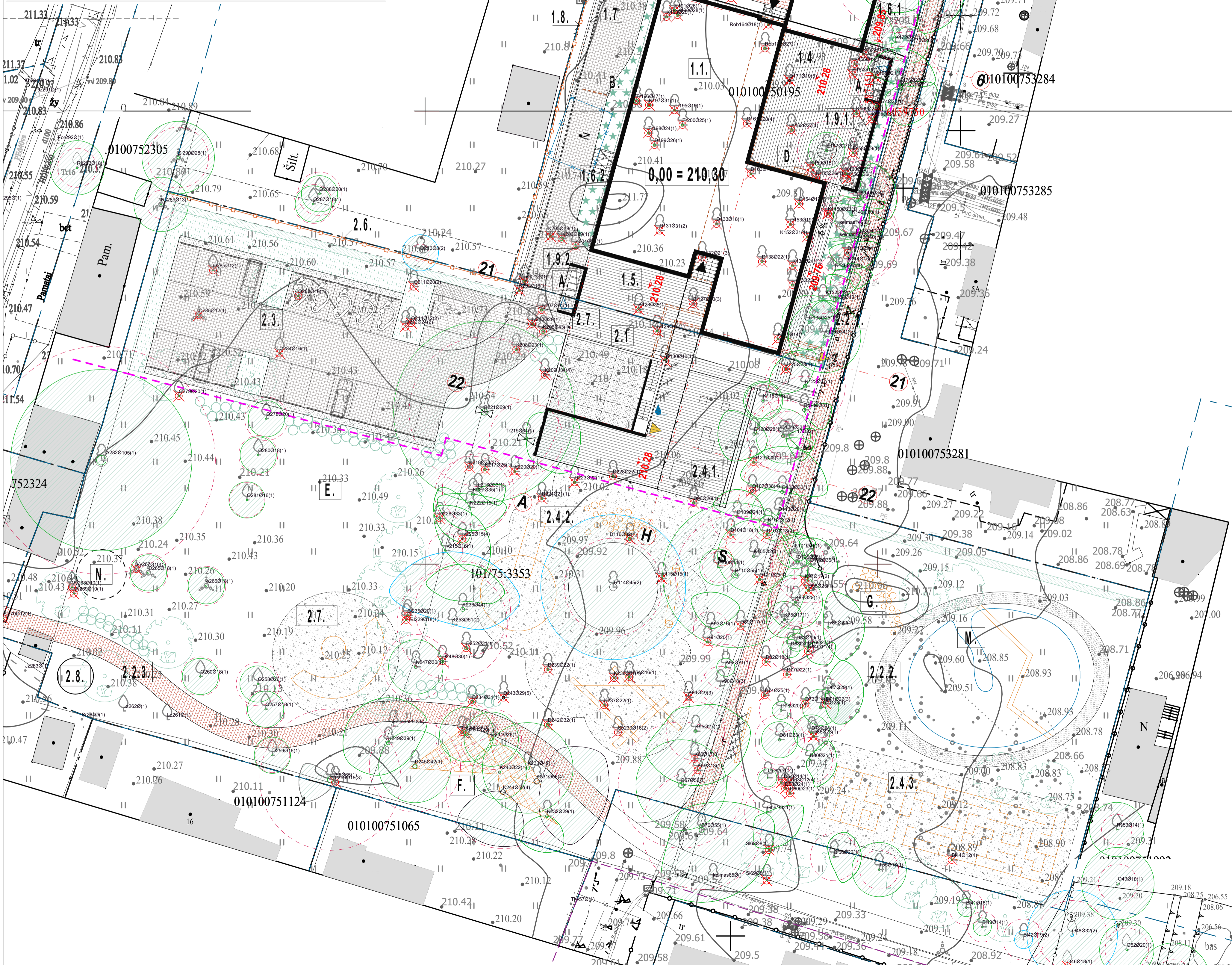
Žaidimų aikštelės įranga turi būti sumontuota pagal gamintojo instrukcijas ir po sumontavimo patikrinta (vertinta) įstaigos, akredituotos Lietuvos standarto LST EN ISO/IEC 17020:2012 [8.30] atitikčiai kaip A tipo kontrolės įstaiga, bei turėti šios įstaigos išduotą kontrolės ataskaitą arba kontrolės sertifikatą

0	2024-10-09	Visuomenės informavimui apie projektavimo pradžią	
Laida	Data	Laidos statusas, keltimo aprašymas	
ATESTATO Nr.		AMBRASO ARCHITEKTŲ BIURAS Testro g. 12, Vilnius, info@ambraas.lt	PROJEKTO PAVADINIMAS: Kultūros paskirties pastato, Garsiojų g. 3, inžinerinių statinių ir inžinerinių tinklų, Pavilnio Sodų 9-oji g. 20 (Viešosios erdvės tvarkymas), Vilniuje, statybos projektas
35965	PV	S. Remekė	2024-10-09
A123	POV ARD.	A. Ambrasas	2024-10-09
	ARCHITEKTE	V. Adomonytė	2024-10-09
STATYTOJAS:	Vilniaus miesto savivaldybė	ŽYMUO:	2402.01_2402.02 - PP -SP-04.1
LT			

1:0.00 = 210.30

LADA
0
LAPAS
LAPŲ


EKSPLIKACIJA SKLYPE GARSIOJŲ g. 3 (kad. nr.: 0101-0079-1575)		EKSPLIKACIJA SKLYPE PAVILNIO SODŲ 9-oji 20, (kad. nr.: 01010075:3353) inžineriniai statiniai	
1.1	Projekuojamas kultūros paskirties pastatas	2.1.	Kitas inžinerinis statinys- Amfiteatras
1.2	Privatavimo kelias su ŽN automobilių (2 vnt) B tipo stovėjimo zona	2.2.1.	Pėsčiųjų takas
1.3	Iėjimo kiemas su priegios taku	2.2.2.	Pėsčiųjų takas
1.4	Bendruomenės kiemas su priegomis	2.2.3.	Pėsčiųjų takas
1.5	Bendruomenės lauko pasirodymų erdvė	2.3.	Automobilių stovėjimo vietos 22 vnt. iš jų 1 ŽN A tipo
1.6.1.	Pėsčiųjų takas	2.4.	Žaidimų zonos
1.6.2.	Pėsčiųjų takas	2.4.1.	Vaikų žaidimų zona (< 3 metai) su suolu ir jungiamais takais
1.7	Atraminė sienelė	2.4.2.	Vaikų žaidimų zona (> 3 metai)
1.8	Tvora	2.4.3.	Žaidimų zona-labirintas
1.9.1.	Dekoratyvinė skiriamoji sienelė (1.5- 1.8m h)	2.5.	Laučzavietė
1.9.2.	Dekoratyvinė skiriamoji sienelė (1.5- 1.8m h)	2.6.	Tvora
		2.7.	Dekoratyvinių skiriamoji sienelė (1.5- 1.8m h)
		2.8.	Žaliąjo komposto dėžė
Kita:		Kita:	
A.	Šukšlių konteinerių vieta	E.	Susilikimų pieva "Po ažuolų" ± 500 žmonių
B.	Automatinio kelio užkardos vieta	F.	Tinklo laipiojimui tarp medžių vieta
C.	Lietaus nuotekų surinkimo linijinis trapas	G.	Lipynių vieta
D.	Knygomato vieta lauke	M.	Sausbalė
		N.	"Žaliosios" pavėsinės vieta



D-1 CINKUOTOS LEISTOS KOJŲ VALYMO GROTELĖS ties įėjimais, medžiais



D-2 AKMENYS fr. 20-40 mm: NUOGRINDOMS




TRINKELĖS 16 X 16 cm D-3, D-44 (PRAVAŽIAVIMAMS, NEIGALIŲJŲ ZON.), D-4 (TAKAMS ŠALIA PASTATO)




D-5 (NAUJIEMS TAKAMS SKLYPE nr. 2 STABILIZUJOMS SKALDELĖS DANGOS SU ORGANINIŲ GYSLIČIO LUOBELIŲ RIŠKLIU



D-6 PLASTIKO "KORYS" SU VEJA GAISRINIO AUTOMOBILIO ZONAI



TRINKELĖS DT1,DT2 TAKTILINĖS



D-7 SKALDELĖ fr 8-16 ŽAIDIMŲ AIKŠTELĖMS



D-8 TERMOMEDIENOS TAŠAI 42X92 TERASOMS




D-10 CINKUOTO PLIENO BORTAS h- APIE 50 CM



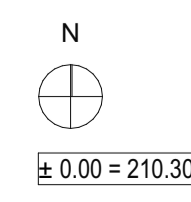
D-11 CINKUOTO PLIENO VEJOS BORTAI- ATITVARAI h-15 CM



D-12 PĒSČIŲJŲ TAKAI TRINKELIŲ DANGA



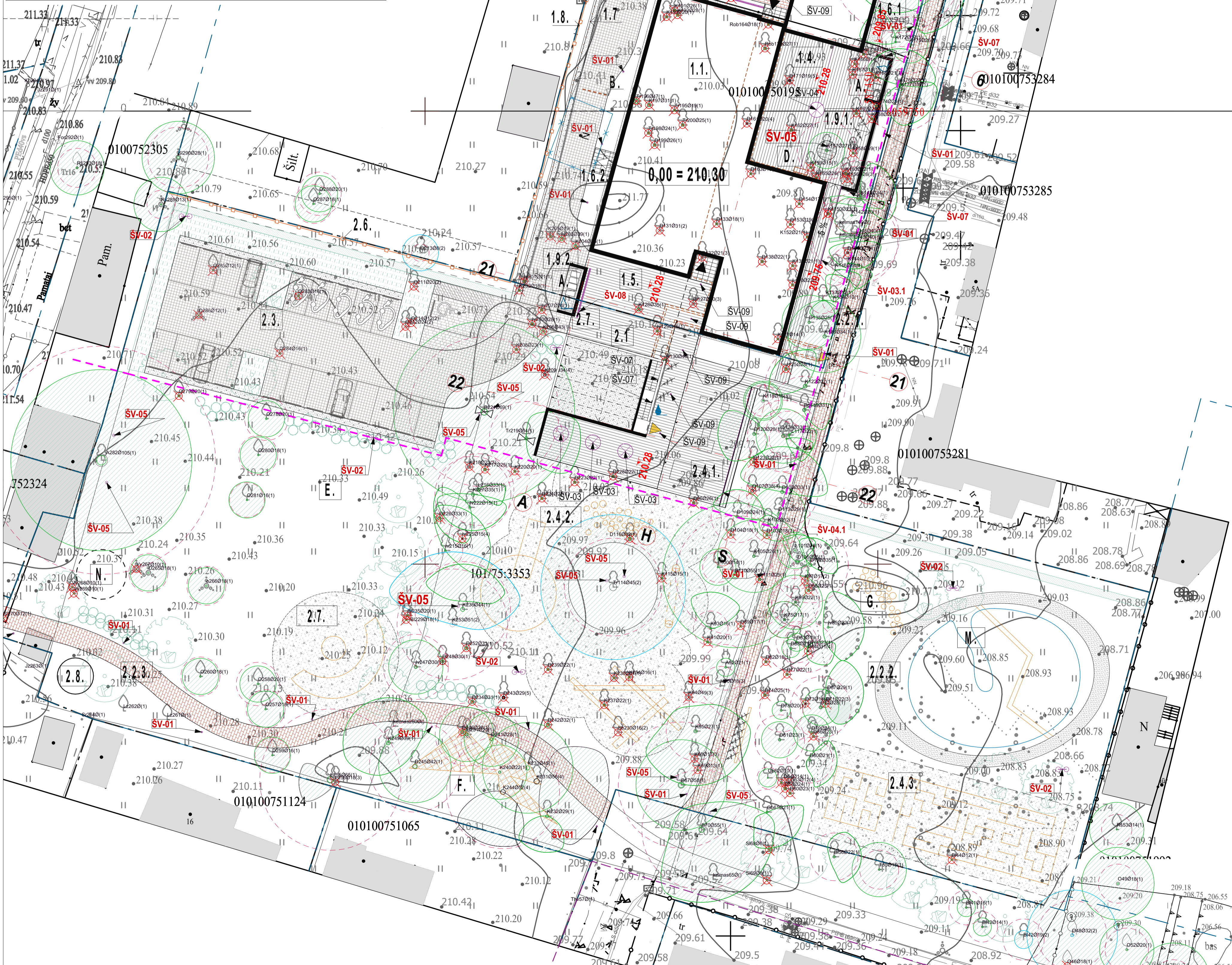
D-14 CINKUOTOS (KETAUS) LIETAUS SURINKIMO GROTELĖS



0.00 = 210.30

0	2024-10-09	Visumenės informavimui apie projektavimo prašiją	
Laida	Data	Laidos statusas, keliamo prašymas	
ATESTATO Nr.		AMBRASO ARCHITEKTŲ BIURAS Testro g. 12, Vilnius, info@ambraas.lt	PROJEKTO PAVADINIMAS: Kultūros paskirties pastato, Garsiojų g. 3, inžinerinių statinių ir inžinerinių tinklų, Pavilnio Sodų 9-oji g. 20 (Viešosios erdvės tvarkymas), Vilniuje, statybos projektas
35965	PV	S. Remekis 2024-10-09	BREŽNYNS: Dangų iliustracijos
A123	POV. ARCH.	A. Ambrasas 2024-10-09	
	ARCHITEKTE	V. Adomonytė 2024-10-09	
STATYTOJAS:	Vilniaus miesto savivaldybė	ŽYMUO:	2402.01_2402.02 - PP-SP-04.2
LT			LAPAS LAPŲ 0

EKSPLIKACIJA SKLYPE GARSIOJŲ G. 3 (kad. nr.: 0101-0079-1575)		EKSPLIKACIJA SKLYPE PAVILNIO SODŲ 9-oji 20,	
Pastatai ir inžineriniai statiniai		(kad. nr.: 0101/0075/3353) inžineriniai statiniai	
1.1	Projektuojamas kultūros paskirties pastatas	2.1.	Kitas inžinerinis statinys- Amfiteatras
1.2	Privažiavimo kelias su ŽN automobilių (2 vnt) B tipo stovėjimo zona	2.2.1.	Pėsčiųjų takas
1.3	Įėjimo kiemas su prieigos taku	2.2.2.	Pėsčiųjų takas
1.4	Bendruomenės kiemas su prieigomis	2.2.3.	Pėsčiųjų takas
1.5	Bendruomenės lauko pasirodymų erdvė	2.3.	Automobilių stovėjimo vietos 22 vnt. iš jų 1 ŽN A tipo
1.6.1.	Pėsčiųjų takas	2.4.	Žaidimų zonos
1.6.2.	Pėsčiųjų takas	2.4.1.	Vaikų žaidimų zona (< 3 metai) su suolu ir jungiamaisiais takais
1.7	Atraminė sienutė	2.4.2.	Vaikų žaidimų zona (> 3 metai)
1.8	Tvora	2.4.3.	Žaidimų zona-labirintas
1.9.1.	Dekoratyvinė skiriamoji sienutė (1.5- 1.8m h)	2.5.	Laučaviatė
1.9.2.	Dekoratyvinė skiriamoji sienutė (1.5- 1.8m h)	2.6.	Tvora
		2.7.	Dekoratyvinė skiriamoji sienutė (1.5- 1.8m h)
		2.8.	Žaliųjų kompostų dėžė
Kita:		Kita:	
A.	Sukadų konteinerių vieta	E.	Susikimų pieva "Po aštuol" ± 500 žmonių
B.	Automatinio kelių užkardo vieta	F.	Tinklo laipiojimui tarp medžių vieta
C.	Lietaus nuotekų surinkimo linijinis trapas	G.	Lipynių vieta
D.	Kryngomato vieta lauke	M.	Sausbalė
		N.	"Žaliosios" pavėsinės vieta



Pastaba:
Apšvietimo skaičiavimai ir šviestuvų kiekis tikslinami TP projekto rengimo etape



TAKŲ APŠVIETIMAS
SV-01 h 90 cm (18 vnt.)
Minimalistinis šviestuvas tako, įvažiavimo apšvietimui, šoniam lauko takui.



SV-02 ŠVIESTUVO TIPAS:
Kraipomi lauko prožektoriai (21 vnt.), montuojami ant pasirinkto aukščio cilindrinės atramos (6 vnt.). Minimalistinis elegantiškas kraipomas prožektorius skirtas nuo atramos pašviesti amfiteatro zoną, žaidimų aikštelę, parkingą



LAUKO KLASĖS APŠVIETIMAS, PANDUSO BORTE
SV-03 ŠVIESTUVO TIPAS:
Lanksti hermetinė LED juosta (ilgis 19 m)



VIDINIO KIEMELIO PAGRINDINIS APŠVIETIMAS
SV-04 ŠVIESTUVO TIPAS
Lauko LED šviestuvai, kabinaamas ant trosu 1-2 vnt.



MEDŽIŲ PAŠVIETIMUI
SV-05 ŠVIESTUVO TIPAS:
Aplaujos formos kraipomas šviestuvai, montuojamas į cilindro formos paaukštintima. (10 vnt)



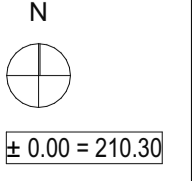
AMFITEATRAS, terasa
SV-06 ŠVIESTUVO TIPAS:
Įleidžiamas į sienutę šviestuvai su asimetrine šviesos sklaida. (4 vnt)



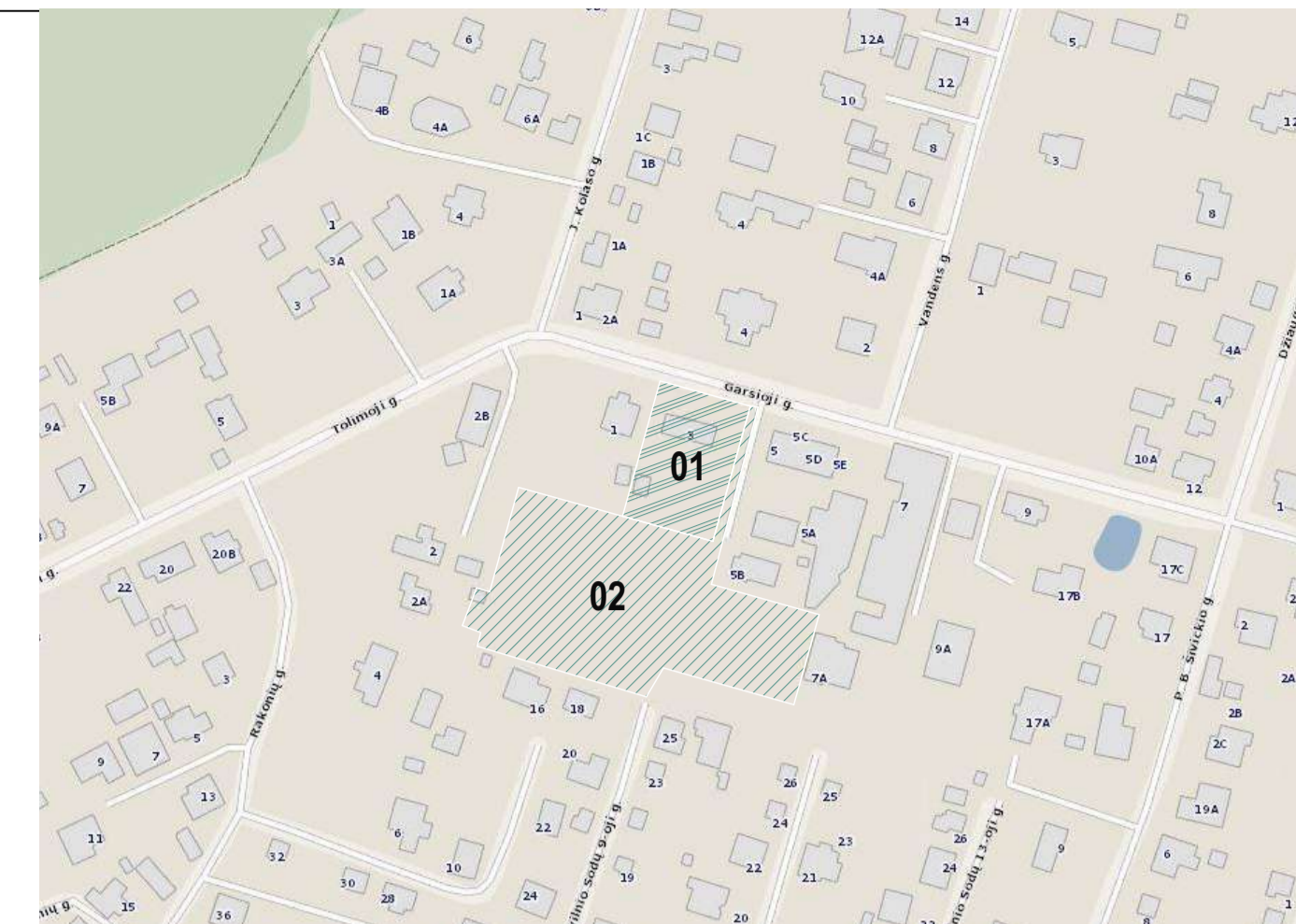
SIENTUTĖ PRIE AMFITEATRO, PARADINIO FASADO SIENA (AUGALAI)
SV-07 ŠVIESTUVO TIPAS: (ilgis 19 m)
Įleidžiamas į grindinį linijinis šviestuvai. Efektas: tolygus linijinis apšvietimas iš apačios į viršų.



ĮJĖIMO ZONOS (PO GALERIJŲ STOGELIAIS)
SV-08 ŠVIESTUVO TIPAS:
Įleidžiamas lauko LED šviestuvai su „invisible light“ efektu (8 vnt)

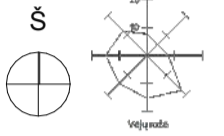


0	2024-10-09	Visumenės informavimui apie projektavimo pradžią		
Laida	Data	Laidos statusas, keitimo aprašymas		
ATESTUOJAMAS			PROJEKTO PAVADINIMAS: Kultūros paskirties pastato, Garsiojų g. 3 inžinerinių statinių ir inžinerinių tinklų, Pavilnio Sodų 9-oji g. 20 (viešosios erdvės tvarkymas), Vilniuje, statybos projektas	LAIDA 0
35965	PV	S. Remekis	2024-10-09	
A123	POV ARCH. ARCHITEKTE	A. Ambrasas V. Adomonytė	2024-10-09	BREŽNYNS: Lauko apšvietimo sprendiniai
STATYTOJAS:	Vilniaus miesto savivaldybė	ŽYMOJAS:	2402.01_2402.02 - PP -SP-04.4	LAPAS LAPŲ



Situacijos schema

Sklypas (01) Garsioji g. 3, Vilniuje (kad. nr.: 0101-0079-1575) (1883 m²)
 Sklypas (02) Pavilno sodų 9-oji 20, Vilniuje (kad. nr.: 010100075.3353) (6070 m²)



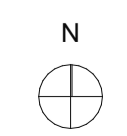
Horizontalus tinkumas – 5cm, Vertikalus tikumas 5cm
 Geoidas UTM06
 Koordinatų sistema: LKS 94

- SUTARTINIAI ŽENKLAI**
- 8 - medžio eilės numeris brėžinyje/ziniaraštyje
 - 1 - medžio būklės indeksas
- Lajos projekcija
- Kamieno diametras 1.30 m aukštyje
 - Kamieno kaklelio diametras
 - Kamieno ašis
 - Šaknų apsaugos plotas
- 1 - GEROS BŪKLĖS MEDIS
 - 2 - PATENKINAMOS BŪKLĖS MEDIS
 - 3 - NEPATENKINAMOS BŪKLĖS MEDIS
 - 4 - BLOGOS BŪKLĖS MEDIS
 - VMSA SAUGOMAS MEDIS
- MEDŽIŲ LAJOS
- ŠALINAMI MEDŽIAI
 - ŠALINAMI KRŪMŪNIAI
 - 1 SKLYPO RIBA
 - 2 SKLYPO RIBA
 - TAKŲ PROJEKTAVIMO ZONA (Projektas nr.3)

Šalinamų saugotinių želdinių kamienų diametrų suma - 1127 cm
 1 ir 2 sklypų DVZ atsodinama:
 medžių SG (16-18) - 23 vnt. - 132 cm
 gyvatvorės SG (8-10) - 80 m² - 40 cm
 krūmų 294 m² - 147 cm
 Viso atsodinama - 319 cm
 Likusi dalis - 808 cm - atsodinama pagal garantinį raštą, suderinus su VMSA

± 0.00 = 210.30

0	2024-10-09	Visuomenės informavimui apie projektavimo prašimą
Laida	Data	Laidos statusas, keltimo aprašymas
ATESTATO NR.	AMBRASO ARCHITEKTŲ BIURAS Testro g. 12, Vilnius, info@ambrasas.lt	PROJEKTO PAVADINIMAS: Kultūros paskirties pastato, Garsioji g. 3, inžinerinių statinių ir inžinerinių tinklų, Pavilno sodų 9-oji g. 20 (viešosios erdvės tvarkymas), Vilniuje, statybos projektas
35965	PV ARCH. S. Remekė 2024-10-09	BRĖŽINYS: Šalinamų želdynų planas m 1:500
A123	POV ARCH. A. Ambrasas 2024-10-09	
	ARCHITEKTE V. Adomonytė 2024-10-09	
(06) - ŽPV-02	KI ARCHITEKTE J. Storkutė	
STATYTOJAS:	Vilniaus miesto savivaldybė	ŽYMUJ: 2402.01_2402.02 - PP -SP-05
LT		LAPAS LAPŲ





Pavėsį toleruojantys žoliniai augalai



Skroblų gyvatvorė, toleruojanti pavėsingas vietas



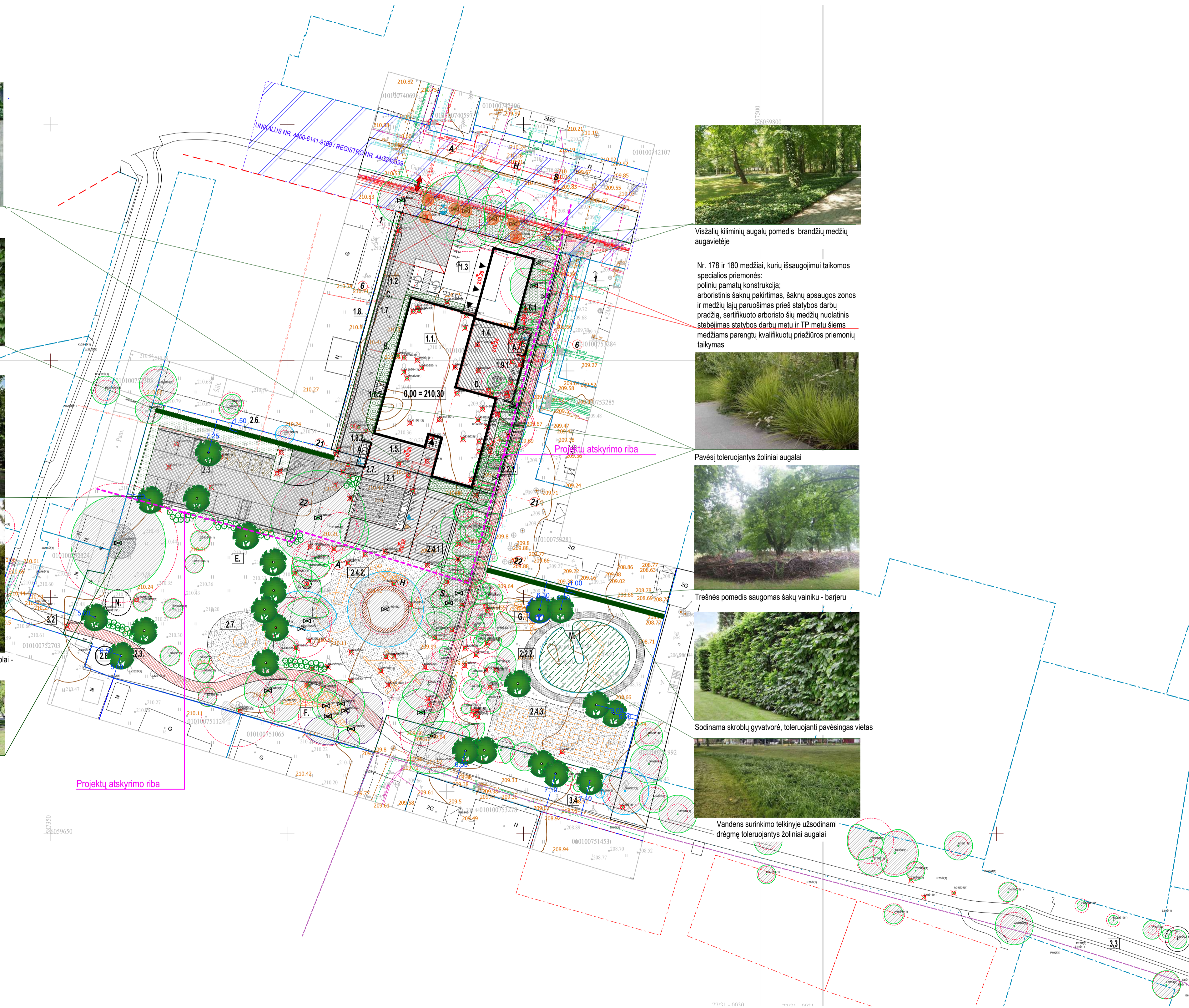
Pagrindiniai sodinami medžiai rekomenduojami skroblai - medžiai toleruojantys pavėsį



Saugomas, aeruojamas ąžuolo pomedis



Saugomas, aeruojamas ąžuolo pomedis



Visžalių kiliminių augalų pomedis brandžių medžių augavietėje

Nr. 178 ir 180 medžiai, kurių išsaugojimui taikomos specialios priemonės:
 poliinių pamatų konstrukcija;
 arboristinis šakų pakirtimas, šakų apsaugos zonos ir medžių lajų paruošimas prieš statybos darbų pradžią, sertifikuoto arboristo šlū medžių nuolatinis stebėjimas statybos darbų metu ir TP metu šiems medžiams parengtų kvalifikuotų priežiūros priemonių taikymas



Pavėsį toleruojantys žoliniai augalai



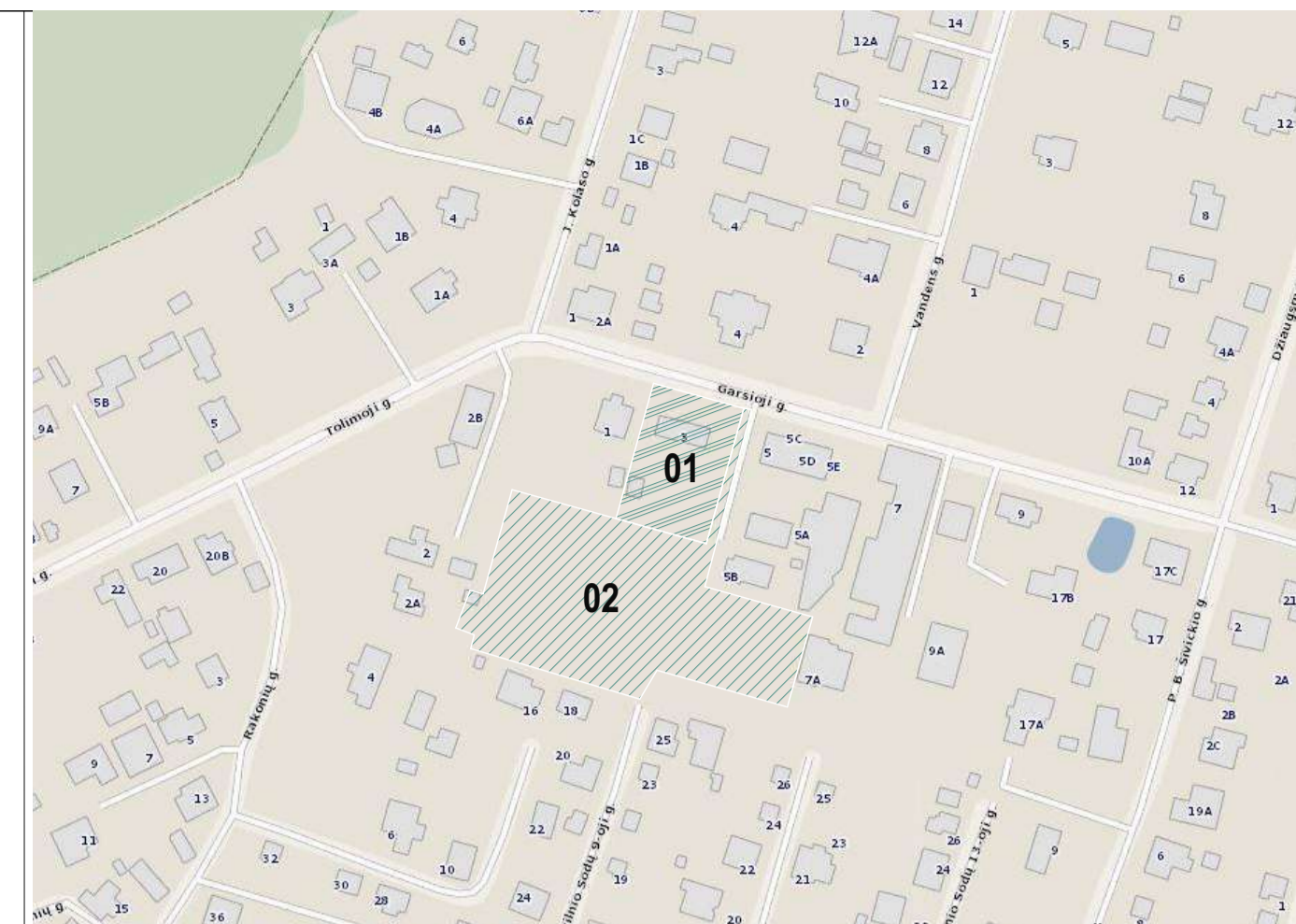
Trešės pomedis saugomas šakų vainiku - barjeru



Sodinama skroblų gyvatvorė, toleruojanti pavėsingas vietas



Vandens surinkimo telkinyje užsodinami drėgmę toleruojantys žoliniai augalai



Situacijos schema

Sklypas (01) Garsioji g. 3, Vilniuje (kad. nr.: 0101-0079-1575) (1883 m²)
 Sklypas (02) Pavilnio sodų 9-oji 20, Vilniuje (kad. nr.: 0101/0075.3353) (6070 m²)

ŽYMENYS			
	Sklypų ribos		Altraminė sienutė. Paraukštėjimo h iki 50' cm h formavimas su cinkuotos skardos bortelio apdalu
	Graunami esami pastatai		Išėjimai į pastatą
	Projektuojamas pastatas		Patekimai į iš priedangos patalpų
	Projektuojamas rėšio kontūras		Evakuacinis išėjimas
	Stogelio - galerijos kontūras		Automobilių stovėjimo vietos viso 24 vnt. (01 sklype 2 vnt. 02 sklype 22 vnt.)
	Projektuojama tvora (neperžengiant sklypų ribų, kiurymų plotas > 50 proc.)		Elektrromobilių (5vnt.) stovėjimo vietos su pakrovimo priegomis
	Projektuojamas gaisrinis hidrantas		ŽN automobilo vietos 02 sklype: 01 sklype: B tipas 2 vnt.; A tipas 1 vnt.;
	Gaisrinio automobilio manevravimo zona 12 x 12 m		Dvirazių stovų vietos
	Įvažiavimas/ išvažiavimas iš sklypo		Dvirazių įkrovos ir nemontuoti
			Geriamo vandens kolonėlės vieta
			Laistymo vandens šaupo vieta

EKSPLIKACIJA SKLYPE GARSIOJI G. 3 (kad. nr.: 0101-0079-1575)		EKSPLIKACIJA SKLYPE PAVILNIO SODŲ 9-OJI 20,	
Pastatai ir inžineriniai statiniai		(kad. nr.: 0101/0075.3353) inžineriniai statiniai	
1.1	Projektuojamas kultūros paskirties pastatas	2.1	Kitas inžinerinis statinys- Amfiteatras
1.2	Privatizavimo kelias su ŽN automobilių (2 vnt) B tipo stovėjimo zona	2.2	Takai
1.3	Išėjimo kiemas su priegoms taku	2.2.1	
1.4	Bendruomenės kiemas su priegomis	2.2.2	
1.5	Bendruomenės lauko pasirodymų erdvė	2.2.3	
1.6	Takai	2.3	Automobilių stovėjimo vietos 22 vnt. iš jų 1 ŽN A tipo
1.6.1		2.4	Žaidimų zonos
1.6.2		2.4.1	Vaikų žaidimų zona (< 3 metal) su suolu ir jungiamais takais
1.7	Altraminė sienutė	2.4.2	Vaikų žaidimų zona (> 3 metal)
1.8	Tvora	2.4.3	Žaidimų zona-labirintas
1.9	Dekoratyvinė skiriamoji sienutė (1,5-1,8m h)	2.5	Laužavietė
1.9.1		2.6	Tvora
1.9.2		2.7	Dekoratyvinė skiriamoji sienutė (1,5-1,8m h)
	Kitas:	2.8	Žaliųjų kompostų dėžė
A.	Šiukšlių konteinerių vieta	Kitas:	
B.	Automatinio kelio užkardo vieta	E.	Susitikimų pieva "Po ąžuolu" ± 500 žmonių
C.	Lietaus nuotekų surinkimo linijinis trapas	F.	Tinklo laipiojimui tarp medžių vieta
D.	Krygomato vieta lauke	G.	Lipynių vieta
		M.	Sausšalė
		N.	*Žaliosios pavėsinės vieta

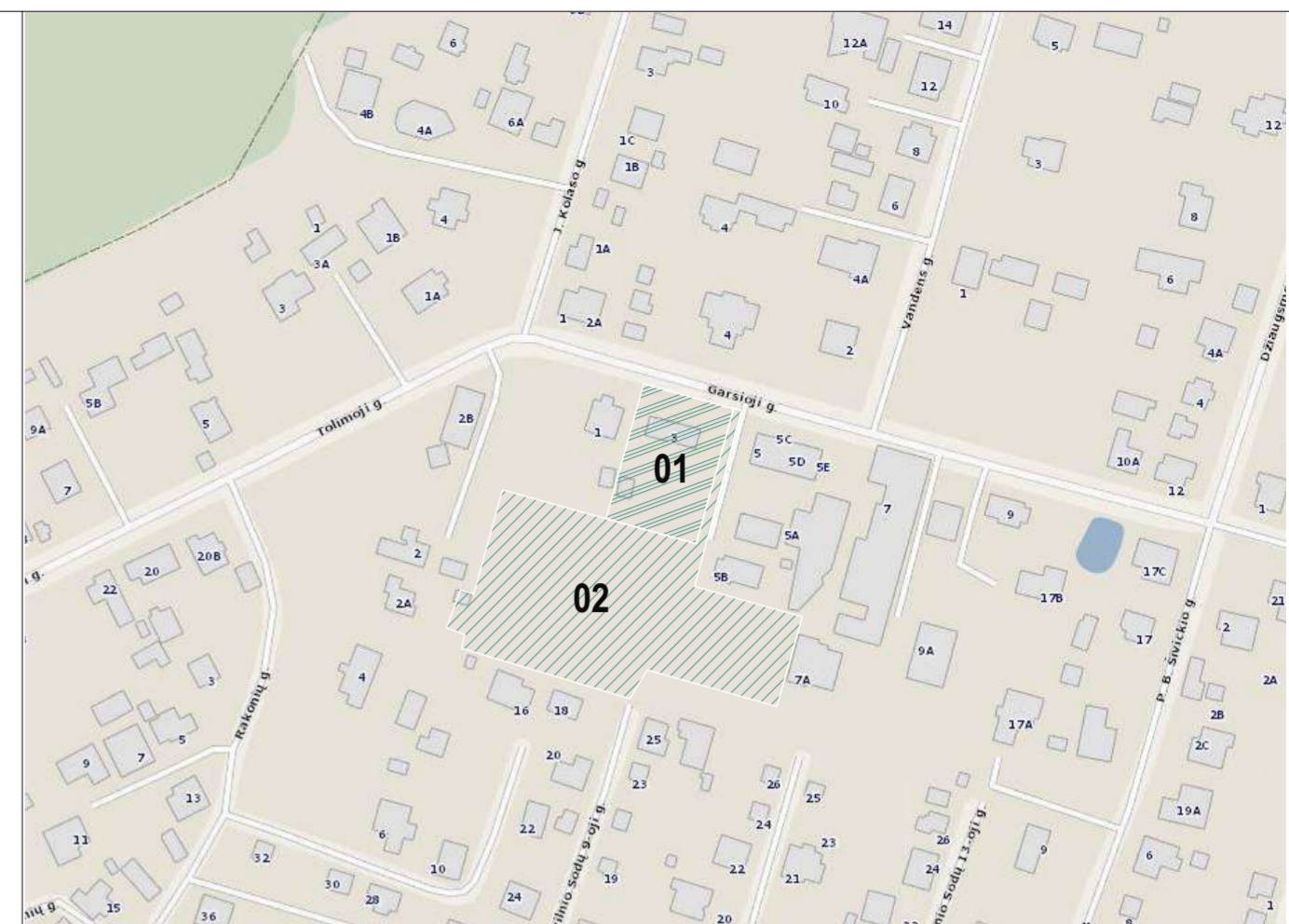
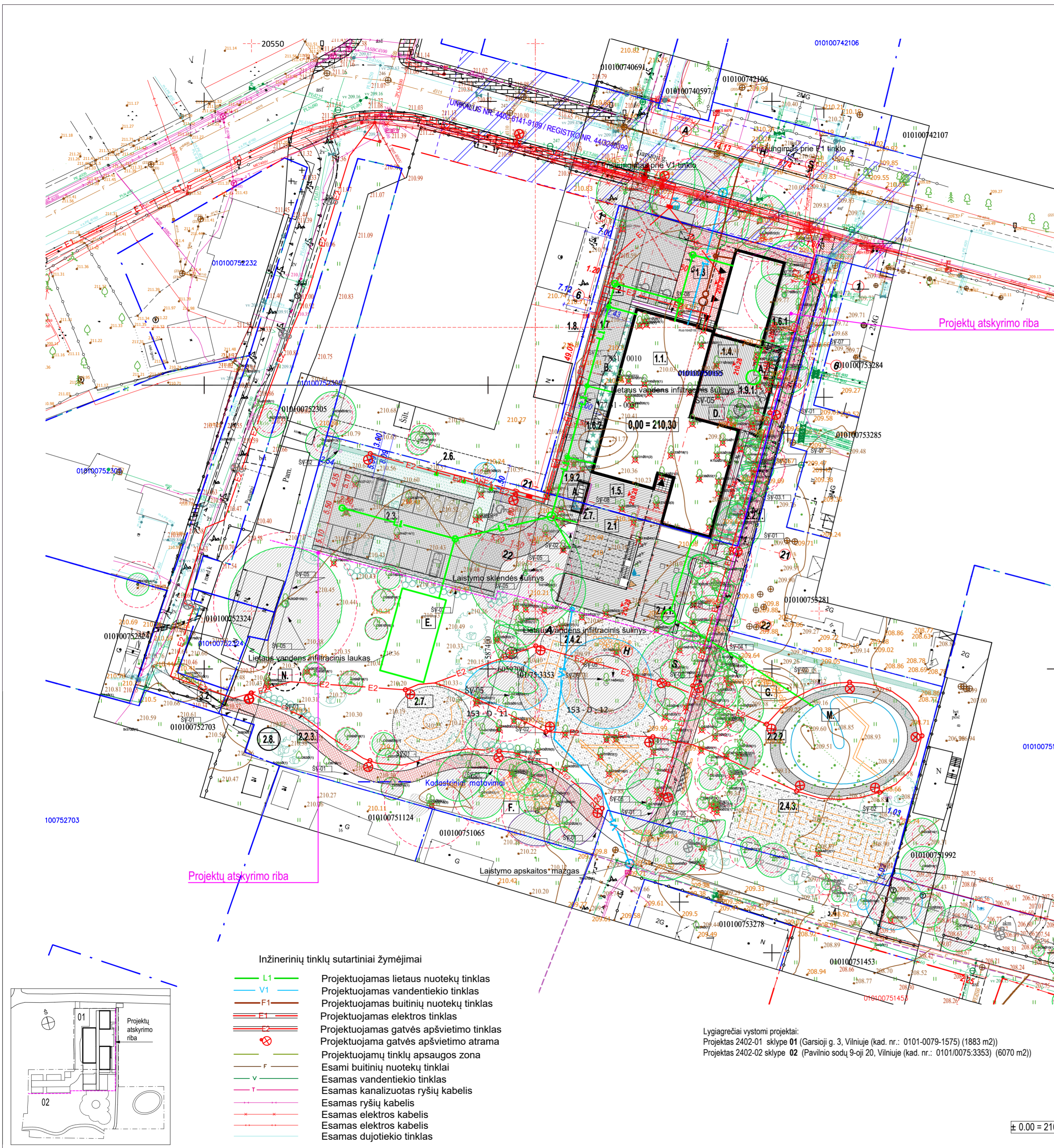
SUTARTINIAI ŽENKLAI	
	Krūmų masyvas
	Kiliminiai augalai
	Dekoratyvūs gėlynas
	Žoliniai augalai
	Šlapbalė
	Maltos medžio paklotas
	Genėtų medžio šakų ratas
	Gyvatvorė
	Vijoklis
	Sodinami medžiai
	Sodinami dideli krūmai
	Šalinami medžiai
	Taikomos arboristinės medžio priežiūros priemonės, arboristinis genėjimas
	VMSA saugomas medis

Šalinamų saugotinių želdinių kamienų diametrai suma - 1127 cm
 1 ir 2 sklypų DVZ atsodinama:
 medžių SG (6-18) - 23 vnt. - 132 cm
 gyvatvorės SG (6-10) - 80 m² - 40 cm
 krūmų 294 m² - 147 cm
 Viso atsodinama - 319 cm
 Likusi dalis - 808 cm - atsodinama pagal garantinį raštą, suderinus su VMSA

ESAMI ŽELDINIAI	DANGŲ SUTARTINIAI ŽYMENYS (projektai Nr. 01, 02)		
157 medžio eilės numeris brėžinyje žiniaraštyje	D-1 Cinkuotos grotelės koky valymui ir kt.	D-6 Plastiko korys su veja	13 m ²
1- medžio būklės indeksas	D-2 Skaldai 4-20-40 mm nuogindoms fr 40-80 mm	D-7 Žvirgždo dangą žaidimų aikštelėms ir kt. - fr. 8-15 mm	990 m ²
Kamieno diais ir diametras 1,30m aukštyje	D-3 Betoninės trinkelės neigiamųjų judėjimo zonoje (važiavimojoje dalyje)	D-8 Terasinių lentų dangas (amfiteatras, takai, perdūsus, terasos)	760 m ²
Laipiojimo projekcija	D-4 Betono trinkelės takams	D-13 Betoninės trinkelės dangą važiavimojoje dalyje už sklypo ribos (G. 5b, 5a)	23 m ²
Šakų apsaugos zona	D-5 Laidžios sustiprintos dangos takas		
1- geros būklės medis		D-12 Drenuojančiam paviršiumi skirtos trinkelės su vejos užplūdu (važ. dalis)	760 m ²
2- patenkinamos būklės medis			
3- nepatenkinamos būklės medis			
4- blogos būklės medis			
Šalinami želdiniai			



0	2024-10-09	Visuomenės informavimui apie projektavimo pradžią
Laida	Data	Laidos statusas, kelimo aprašymas
ATESTATO NR.		PROJEKTO PAVADINIMAS:
35965	PV	AMBRASO ARCHITEKTŲ BIURAS
A123	POV ARD.	Testro g. 12, Vilnius, info@ambraas.lt
(26) - ŽPV-02	ARCHITEKTE	Kultūros paskirties pastato, Garsioji g. 3, inžinerinių statinių ir inžinerinių tinklų, Pavilnio Sodų 9-oji g. 20 (viešosios erdvės tvarkymas), Vilniuje, statybos projektas
	ARCHITEKTE	BREŽIŅYS:
	ARCHITEKTE	Sklypų apželdinimo planas m 1:500
STATYTOJAS:		LAIKA
LT	Vilniaus miesto savivaldybė	0
		LAPAS
		LAPŲ
		2402.01_2402.02 - PP -SP-06



Situacijos schema
 Sklypas (01) Garsioji g. 3, Vilnius (kad. nr.: 0101-0079-1575) (1883 m²)
 Sklypas (02) Pavilnio sodų 9-oji 20, Vilnius (kad. nr.: 0101/0075:3353) (6070 m²)

ŽYMENYS			
	Sklypų ribos		Atraminė sienutė. Peraukštėjimo h iki 50* cm h formavimas su cinkuotos skardos bortelio apdaila
	Griaujami esami pastatai		Įėjimai į pastatą
	Projektuojamas pastatas		Patekimai į/iš pridedamos patalpų
	Projektuojamo rūšio kontūras		Evakuacinis išėjimas
	Stogelio - galerijos kontūras		Automobilių stovėjimo vietos viso 24 vnt. (01 sklype 2 vnt, 02 sklype 22 vnt.)
	Projektuojama tvora (neperžengiant sklypų ribų, kiurymių plotas > 50 proc.)		Elektriklių (5vnt.) stovėjimo vietos su pakrovimo priegomis
	Projektuojamas gaisrinis hidrantas		ŽN automobilio vietos 02 sklype: 01 sklype: B tipas 2 vnt.; A tipas 1 vnt.;
	Gaisrinio automobilio manevravimo zona 12 x 12 m		Dviraičių stovų vietos
	Įvažiavimas/ išvažiavimas iš sklypo		Dviraičių įkrovos ir remonto vieta
			Geriamo vandens kolonėlės vieta
			Laistymo vandens čiupio vieta

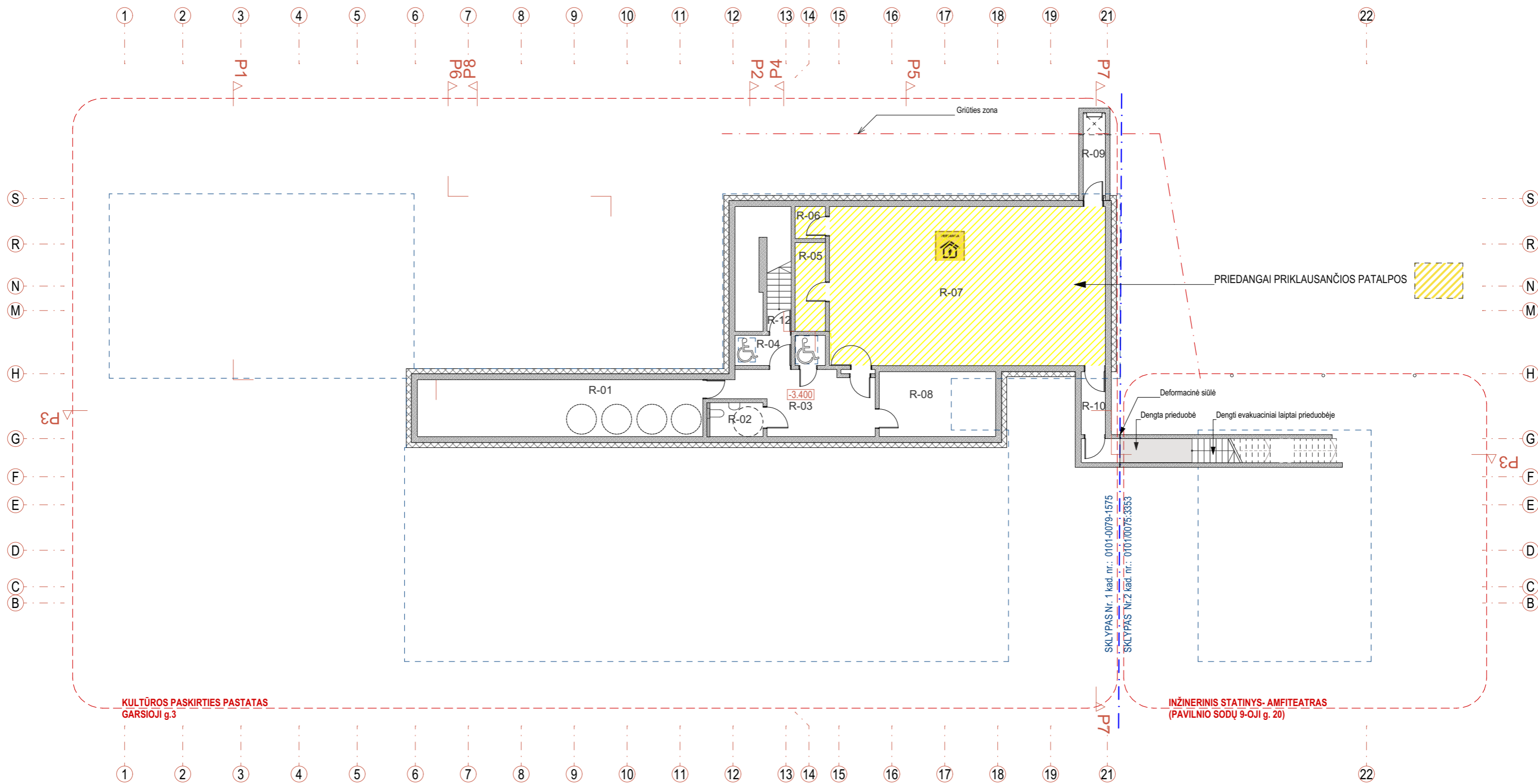
EKSPLIKACIJA SKLYPE GARSIOJI G. 3 (kad. nr.: 0101-0079-1575)		EKSPLIKACIJA SKLYPE PAVILNIO SODŲ 9-OJI 20, (kad. nr.: 0101/0075:3353) inžineriniai statiniai	
1.1	Projektuojamas kultūros paskirties pastatas	2.1.	Kitas inžinerinis statinys- Amfiteatras
1.2	Privažiavimo kelias su ŽN automobilių (2 vnt) B tipo stovėjimo zona	2.2.1.	Peščiųjų takas
1.3	Įėjimo kiemas su priegros taku	2.2.2.	Peščiųjų takas
1.4	Bendruomenės kiemas su priegomis	2.2.3.	Peščiųjų takas
1.5	Bendruomenės lauko pasirodymų erdvė	2.3.	Automobilių stovėjimo vietos 22 vnt. iš jų 1 ŽN A tipo
1.6.1.	Peščiųjų takas	2.4.	Žaidimų zonos
1.6.2.	Peščiųjų takas	2.4.1.	Vaikų žaidimų zona (< 3 metai) su suolu ir jungiamaisiais takais
1.7	Atraminė sienutė	2.4.2.	Vaikų žaidimų zona (> 3 metai)
1.8	Dekoratyvinė skiriamoji sienutė (1,5- 1,8m h)	2.4.3.	Žaidimų zona-labirintas
1.9.1.	Dekoratyvinė skiriamoji sienutė (1,5- 1,8m h)	2.5.	Laužavietė
1.9.2.	Dekoratyvinė skiriamoji sienutė (1,5- 1,8m h)	2.6.	Tvora
		2.7.	Dekoratyvinė skiriamoji sienutė (1,5- 1,8m h)
		2.8.	Žaliojo komposto dėžė
Kita:		Kita:	
A.	Šiukšlių konteinerių vieta	E.	Sustikimų pieva "Po ažuolu" ± 500 žmonių
B.	Automatinio kelio užkardo vieta	F.	Tinklo laipiojimui tarp medžių vieta
C.	Lietaus nuotekų surinkimo linijinis trapas	G.	Lipynių vieta
D.	Knygomato vieta lauke	M.	Sausbalė
		N.	"Žaliosios" pavėsinės vieta

- Inžinerinių tinklų sutartiniai žymėjimai
- L1 Projektuojamas lietaus nuotekų tinklas
 - V1 Projektuojamas vandentiekio tinklas
 - F1 Projektuojamas buitinių nuotekų tinklas
 - E1 Projektuojamas elektros tinklas
 - E2 Projektuojamas gatvės apšvietimo atrama
 - E3 Projektuojama gatvės apšvietimo atrama
 - F Projektuojamų tinklų apsaugos zona
 - F Esami buitinių nuotekų tinklai
 - V Esamas vandentiekio tinklas
 - T Esamas kanalizutas ryšių kabelis
 - Esamas ryšių kabelis
 - Esamas elektros kabelis
 - Esamas elektros kabelis
 - Esamas dujotiekio tinklas

Lygiagrečiai vystomi projektai:
 Projektas 2402-01 sklype 01 (Garsioji g. 3, Vilniuje (kad. nr.: 0101-0079-1575) (1883 m²))
 Projektas 2402-02 sklype 02 (Pavilnio sodų 9-oji 20, Vilniuje (kad. nr.: 0101/0075:3353) (6070 m²))

± 0.00 = 210.30

0	2024-10-09	Visuomenės informavimui apie projektavimo pradžią	
Laida	Data	Laidos statusas. Keitimo aprašymas	
ATESTATO NR.		STATINIO PROJEKTO PAVADINIMAS: Kultūros paskirties pastato, Garsioji g. 3, inžinerinių statinių ir inžinerinių tinklų, Pavilnio Sodų 9-oji g. 20 (Viešosios erdvės tvarkymas), Vilniuje, statybos projektas	
35965	PV	S. Remeika	2024-10-09
A123	POV ARCH.	A. Ambrasas	2024-10-09
	ARCHITEKTE	V. Adomonytė	2024-10-09
BRĖŽINYS:	Preliminarus eskizinis suvestinis inžinerinių tinklų planas m 1:500		LAIKA
STATYTOJAS:	Vilniaus miesto savivaldybė	ŽYMUO:	2402.01_2402.02 - PP - SP - BR.ITS
LT		LAPAS	LAPŲ



Kultūros pastato Garsioji g.3 rūšio patalpų eksplikacija

Nr.	Patalpos pavadinimas	Plotas
R-01	Pastato įvadų patalpa	40.47
R-02	ŽN WC	4.48
R-03	Holas	20.95
R-04	Tambūras	4.20
R-05	Priedangos inventoriaus patalpa	6.69
R-06	Ventiliatorinė	2.42
R-07	Ekspozicinė erdvė / Priedanga	109.24
R-08	Inventoriaus sandėlis	18.80
R-09	Avarinis išėjimas- tunelis (šalta pat.)	4.23
R-10	Šliuzas (šalta pat.)	3.77
R-12	Laiptine L1	1.33
		216.58 m²

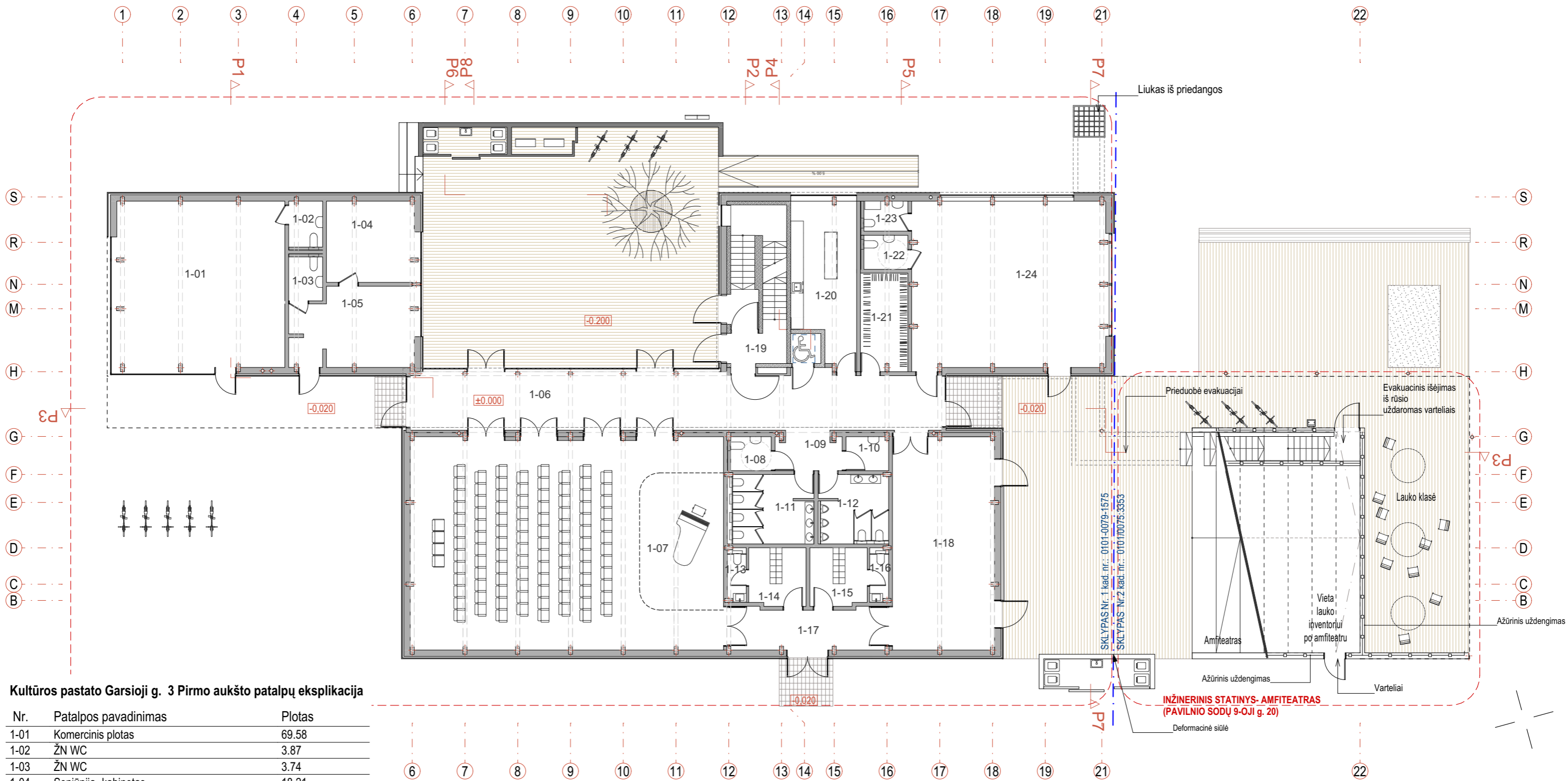
Priedangos ploto skaičiavimui priimta:

- a) priedangos patalpa skaičiuojama ne mažiau 60% pastate numatytam žmonių skaičiui t.y. 120 žmonių;
 - b) 1 žmogui skiriama ne mažiau 1,5 kv.m. priedangos patalpos ploto.
- *Priedangos patalpoje ir gretimose tame pačiame gaisriniame skyriuje esančiose patalpose (įskaitant ventkamerą, aptarnaujančią tą patį gaisrinį skyrių) degių medžiagų kiekis negali viršyti 42 MJ/m2



± 0.00 = 210.30

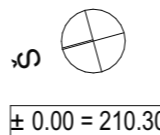
0	2024-10-09	Visuomenės informavimui apie projektavimo pradžią					
Laida	Data	Laidos statusas, keitimo aprašymas					
ATESTATO Nr.	AMBRASO ARCHITEKTŲ BIURAS Teatro g. 12, Vilnius, info@ambrasas.lt		PROJEKTO PAVADINIMAS:				
			Kultūros paskirties pastato, Garsioji g. 3, inžinerinių statinių ir inžinerinių tinklų, Pavilnio Sodų 9-oji g. 20 (Viešosios erdvės tvarkymas), Vilniuje, statybos projektas				
	35965	PV	S. Remeika	2024-10-09			
A123	PDV ARCH.	A. Ambrasas	2024-10-09	BRĖŽINYS:	LAIDA		
	ARCHITEKTĖ	V. Adomonytė	2024-10-09			Rūšio planas m 1:200	0
LT	STATYTOJAS:	Vilniaus miesto savivaldybė		ŽYMUO:	2402.01_2402.02 -PP-SA-01	LAPAS	LAPŲ

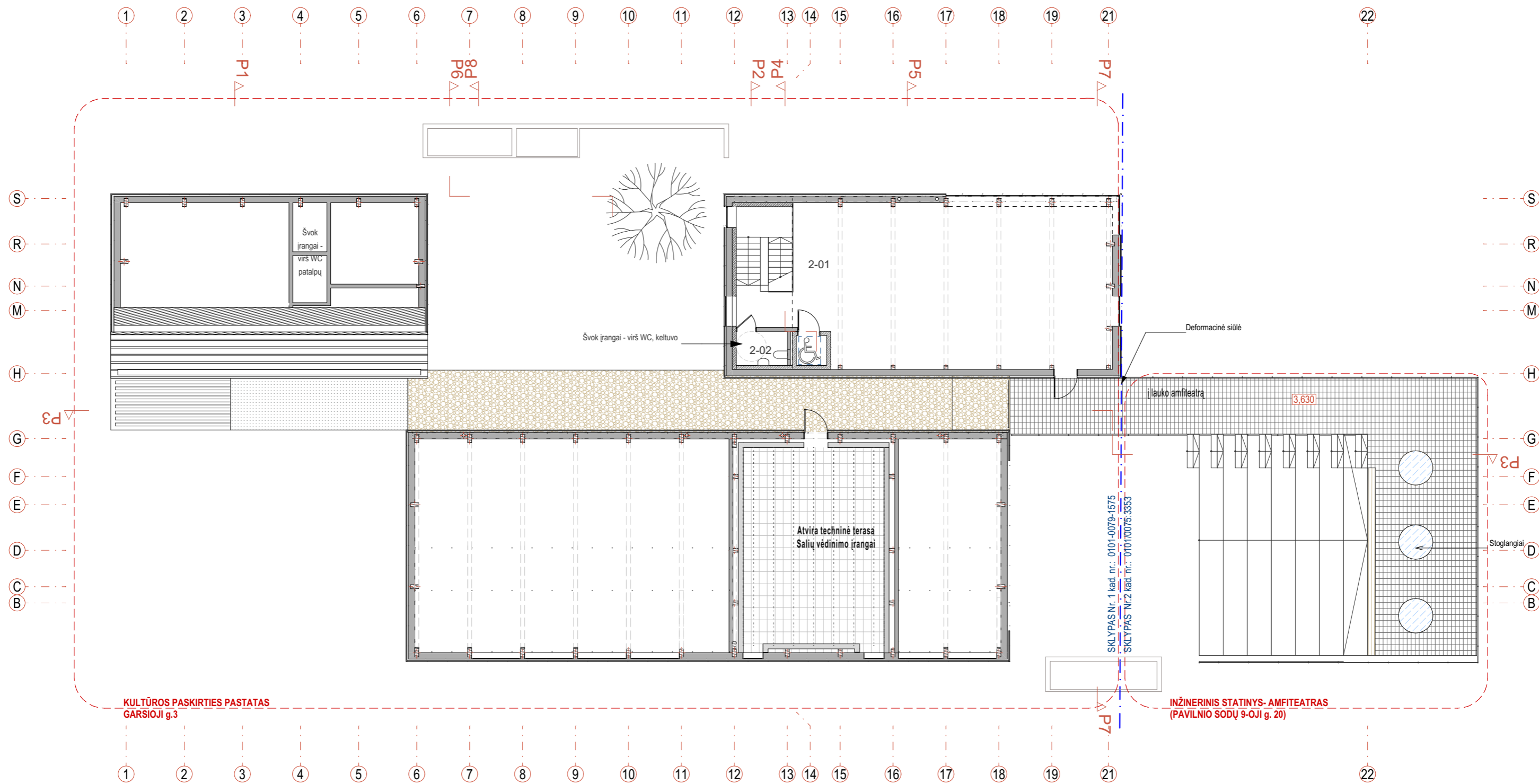


Kultūros pastato Garsioji g. 3 Pirmo aukšto patalpų eksplikacija

Nr.	Patalpos pavadinimas	Plotas
1-01	Komercinis plotas	69.58
1-02	ŽN WC	3.87
1-03	ŽN WC	3.74
1-04	Seniūnija- kabinetas	18.21
1-05	Seniūnija- laukiamasis	23.86
1-06	Vestibiulis	76.37
1-07	Renginių salė	164.88
1-08	ŽN WC	3.45
1-09	Holas	6.24
1-10	Valytojų patalpa	3.60
1-11	Moterų WC	13.83
1-12	Vyrų WC	11.42
1-13	WC	2.23
1-14	Persirengimo patalpa	8.28
1-15	Persirengimo patalpa	8.28
1-16	WC	2.23
1-17	Koridorius	16.59
1-18	Edukacijos-repeticijų patalpa	54.17
1-19	Laiptinė	5.24
1-20	Virtuvėlė	24.26
1-21	Rūbinė	11.62
1-22	ŽN WC	3.74
1-23	WC	3.26
1-24	Vaikų kambarys	81.05
		620.00 m²

0	2024-10-09	Visuomenės informavimui apie projektavimo pradžią	
Laida	Data	Laidos statusas, keitimo aprašymas	
ATESTATO Nr.		PROJEKTO PAVADINIMAS : Kultūros paskirties pastato, Garsioji g. 3, inžinerinių statinių ir inžinerinių tinklų, Pavilnio Sodų 9-oji g. 20 (Viešosios erdvės tvarkymas), Vilniuje, statybos projektas	
35965	PV	S. Remeika	2024-10-09
A123	PDV ARCH.	A. Ambrasas	2024-10-09
	ARCHITEKTĖ	V. Adomonytė	2024-10-09
LT	STATYTOJAS :	Vilniaus miesto savivaldybė	ŽYMUO : 2402.01_2402.02-PP-SA-02
			LAPAS LAPŲ 0 0



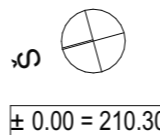


KULTŪROS PASKIRTIES PASTATAS
GARSIOJI g.3

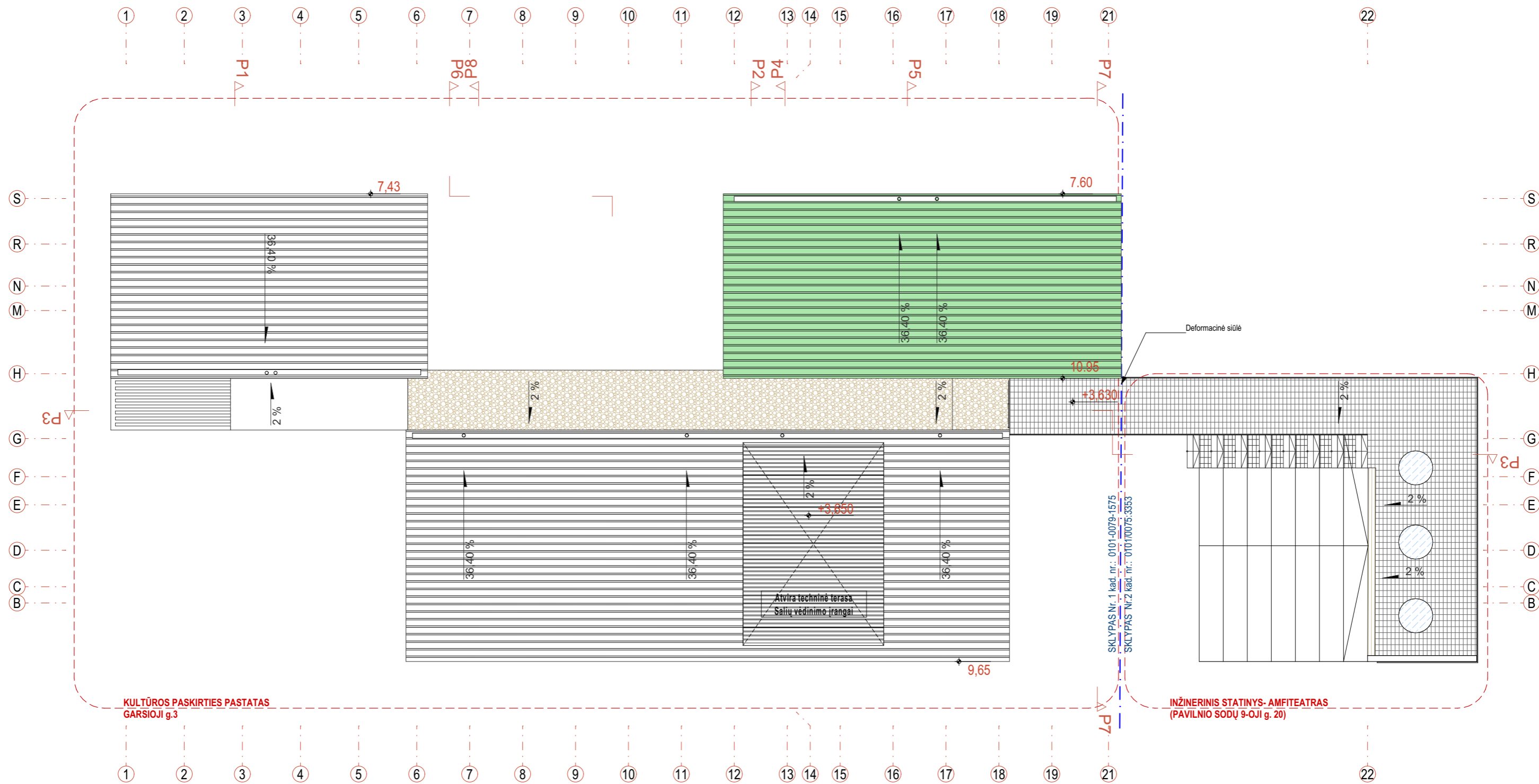
INŽINERINIS STATINYS- AMFITEATRAS
(PAVILNIO SODŲ 9-OJI g. 20)

Kultūros pastato Garsioji g. 3 Antstato patalpų eksplikacija

Nr.	Patalpos pavadinimas	Plotas
2-01	Skaitykla (biblioteka), bendradarystės erdvė	128.57
2-02	ŽN WC	4.33
		132.90 m²



0	2024-10-09	Visuomenės informavimui apie projektavimo pradžią		
Laida	Data	Laidos statusas, keitimo aprašymas		
ATESTATO Nr.	AMBRASO ARCHITEKTŲ BIURAS Teatro g. 12, Vilnius, info@ambrasas.lt			PROJEKTO PAVADINIMAS : Kultūros paskirties pastato, Garsioji g. 3, inžinerinių statinių ir inžinerinių tinklų, Pavilnio Sodų 9-oji g. 20 (Viešosios erdvės tvarkymas), Vilniuje, statybos projektas
35965	PV	S. Remeika	2024-10-09	BRĖŽINYS : Antstato planas m 1:200 LAIDA 0
A123	PDV ARCH.	A. Ambrasas	2024-10-09	
	ARCHITEKTĖ	V. Adomonytė	2024-10-09	
LT	STATYTOJAS :	Vilniaus miesto savivaldybė		ŽYMUO : 2402.01_2402.02 -PP-SA-03 LAPAS LAPŲ



STOGŲ ĮRENGIMO IR APDALOS ŽYMENYS

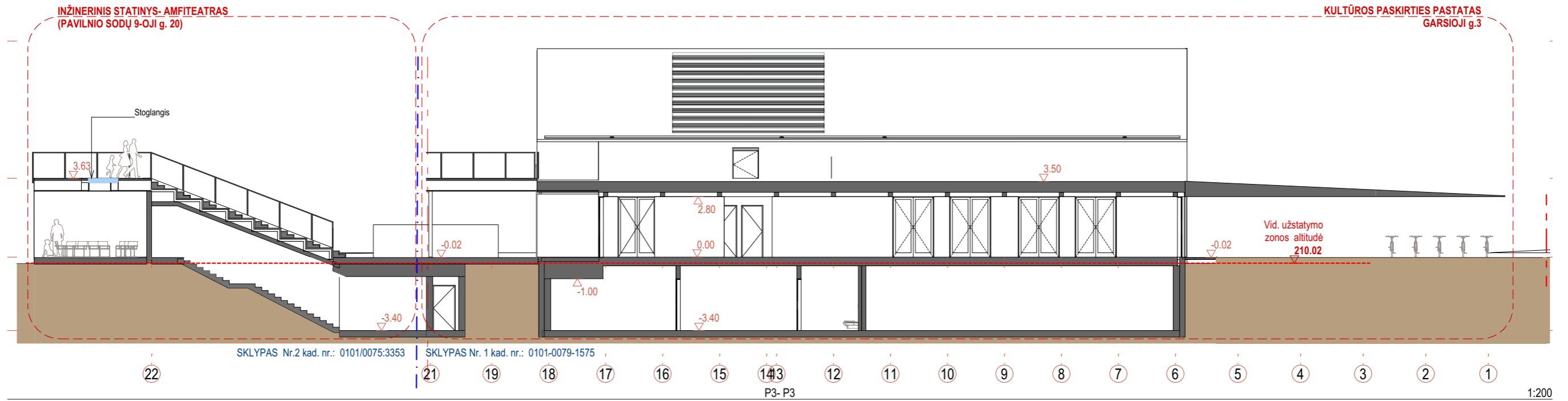
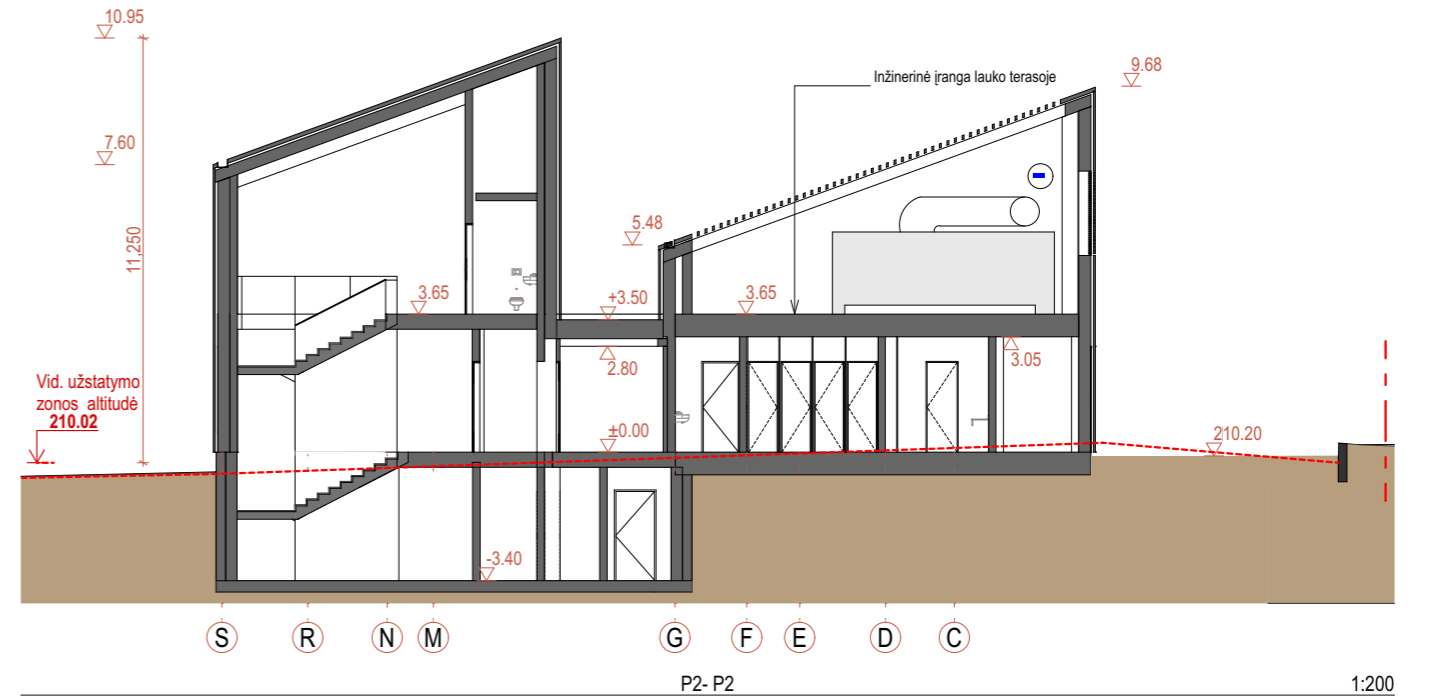
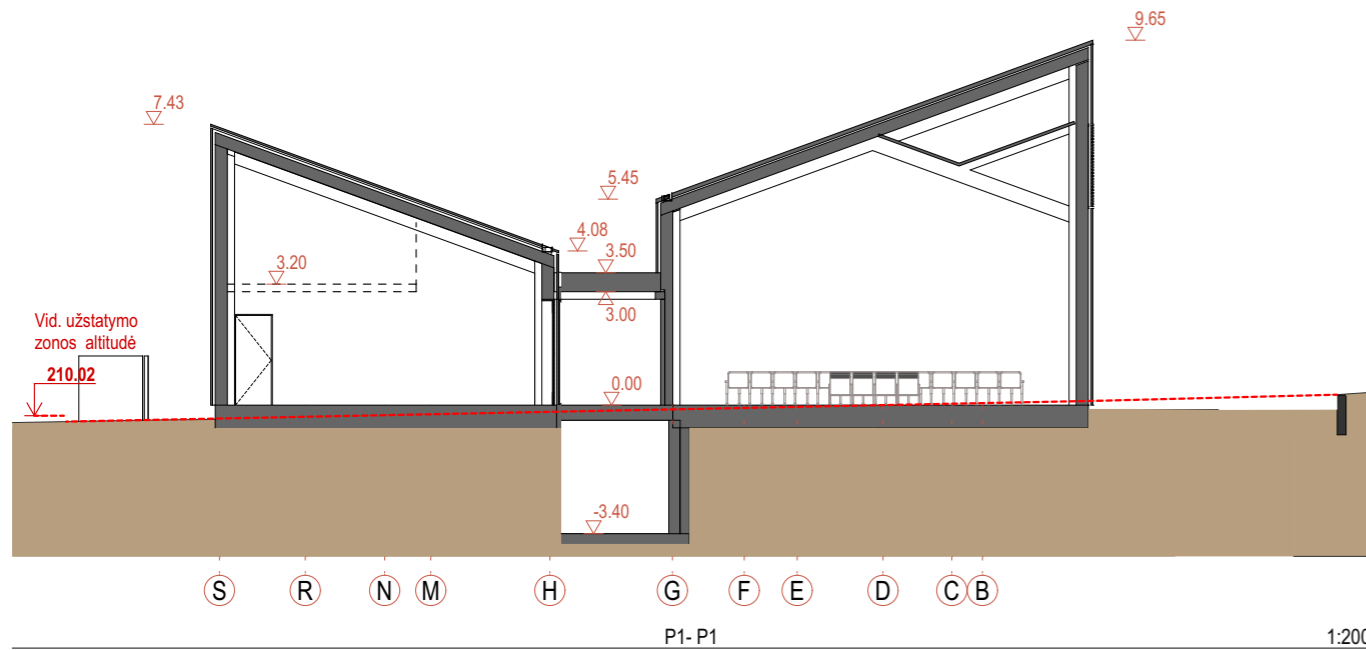
	Apdailos elementai apie 50x50 mm. Spalva artima RAL 9010
	Apdailos elementai apie 50x50 mm. Spalva artima RAL 6002
	Cinkuotos grotelės (A degumo kl). evakuacijos zonos
	Žvirgždo pabarstas
	Cinkuoto plieno stogo danga
	Stoglangiai 3 vnt. (Grūdintas saugus stiklas su antislip dangą). Diametras 1,7m
	Stogo plokštumos ar kraigo altitudė
	Lietaus surinkimo įlajos
	Stogo lietaus nuvedimo nuolydžiai

Apdailos detalizaciją žr. 2402-01:2402-02-PP-SA-09



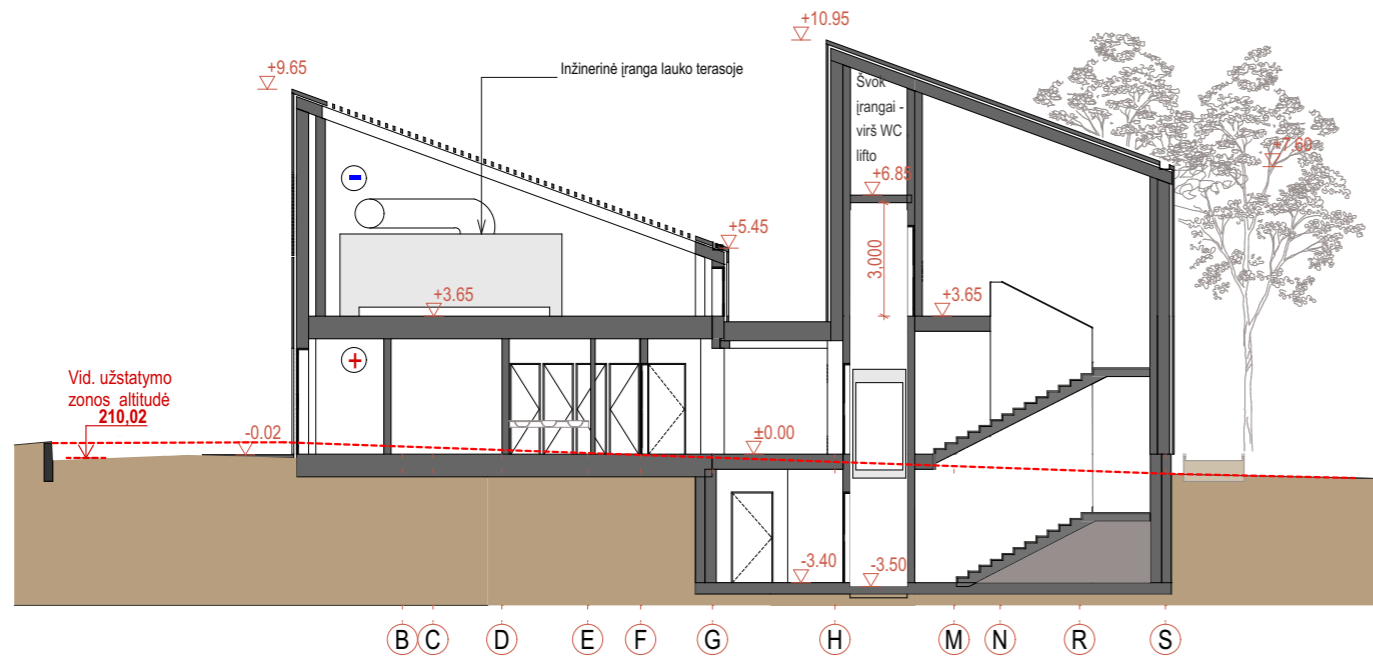
± 0.00 = 210.30

0	2024-10-09	Visuomenės informavimui apie projektavimo pradžią		
Laida	Data	Laidos statusas, keitimo aprašymas		
ATESTATO Nr.		AMBRASO ARCHITEKTŲ BIURAS Teatro g. 12, Vilnius, info@ambrasas.lt		PROJEKTO PAVADINIMAS: Kultūros paskirties pastato, Garsioji g. 3, inžinerinių statinių ir inžinerinių tinklų, Pavilnio Sodų 9-oji g. 20 (Viešosios erdvės tvarkymas), Vilniuje, statybos projektas
35965	PV	S. Remeika	2024-10-09	BRĖŽINYS: Stogo planas m 1:200
A123	PDV ARCH.	A. Ambrasas	2024-10-09	
	ARCHITEKTĖ	V. Adomonytė	2024-10-09	
LT	STATYTOJAS:	Vilniaus miesto savivaldybė		ŽYMUO: 2402.01_2402.02-PP-SA-04
				LAPAS LAPŲ



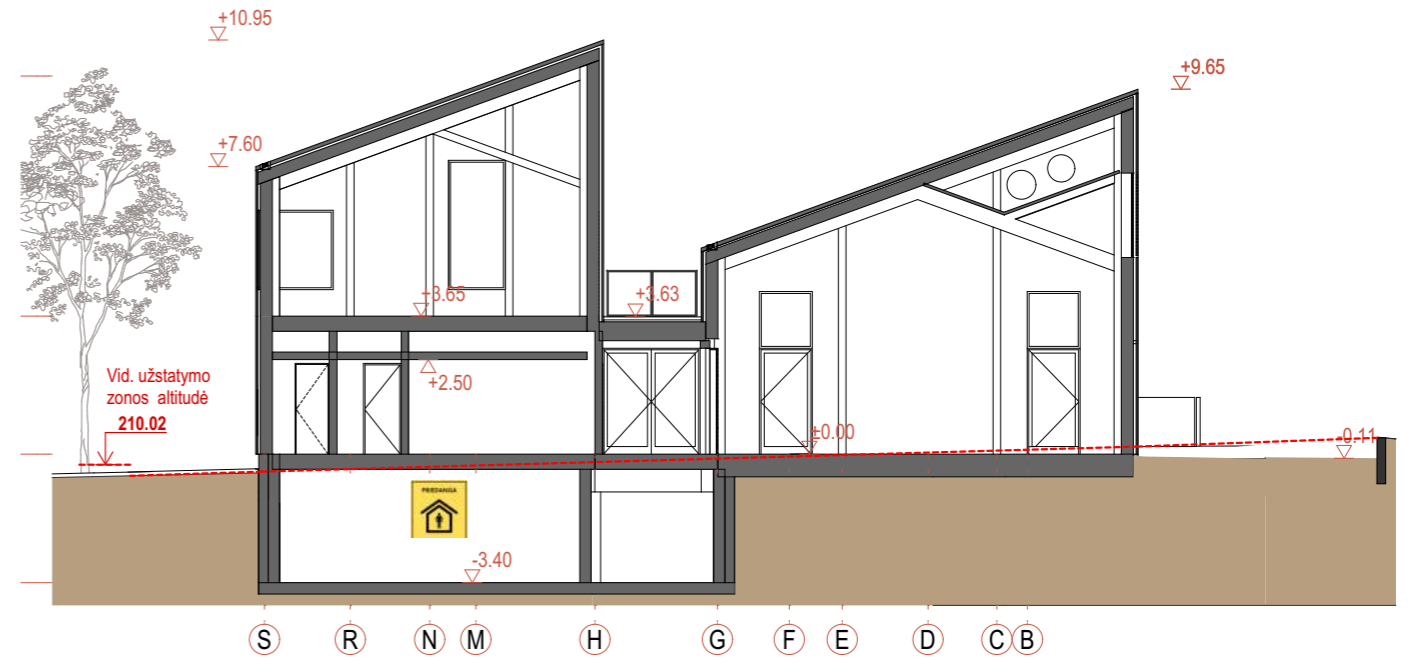
± 0.00 = 210.30

0	2024-10-09	Visuomenės informavimui apie projektavimo pradžią		
Laida	Data	Laidos statusas, keitimo aprašymas		
ATESTATO Nr.	AMBRASO ARCHITEKTŲ BIURAS Teatro g. 12, Vilnius, info@ambrasas.lt			PROJEKTO PAVADINIMAS:
				Kultūros paskirties pastato, Garsioji g. 3, inžinerinių statinių ir inžinerinių tinklų, Pavilnio Sodų 9-oji g. 20 (Viešosios erdvės tvarkymas), Vilniuje, statybos projektas
	35965	PV	S. Remeika	2024-10-09
A123	PDV ARCH.	A. Ambrasas	2024-10-09	
	ARCHITEKTĖ	V. Adomonytė	2024-10-09	
LT	STATYTOJAS:	Vilniaus miesto savivaldybė		ŽYMUO: 2402.01_2402.02-PP-SA-05 LAPAS LAPŲ
BRĖŽINYS: Pjūviai P1-P1, P2-P2, P3-P3 m 1:200				LAIDA: 0



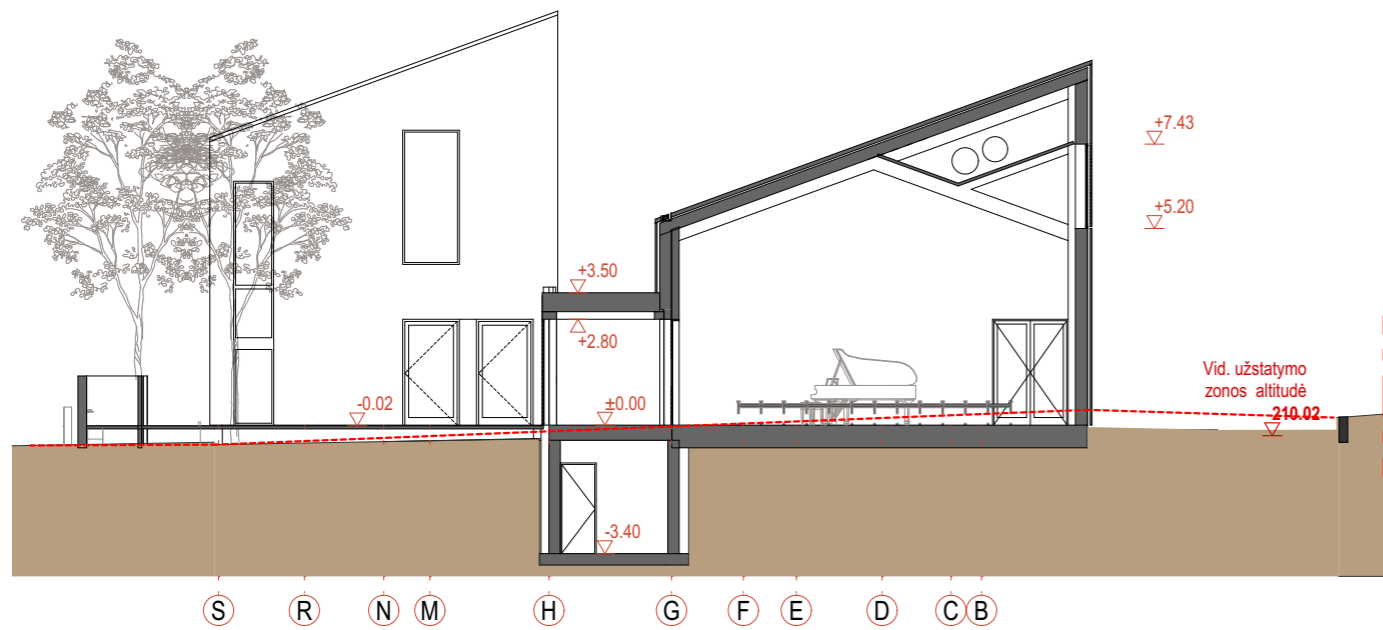
P4- P4

1:200



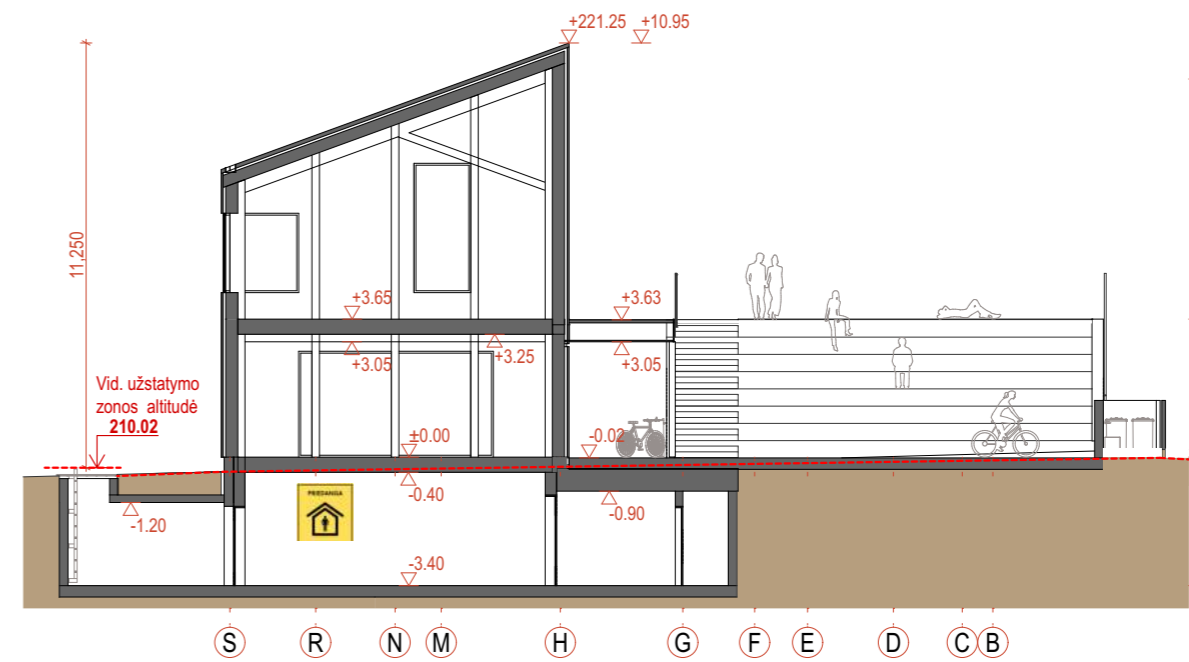
P5- P5

1:200



P6- P6

1:200



P7- P7

1:200

± 0.00 = 210.30

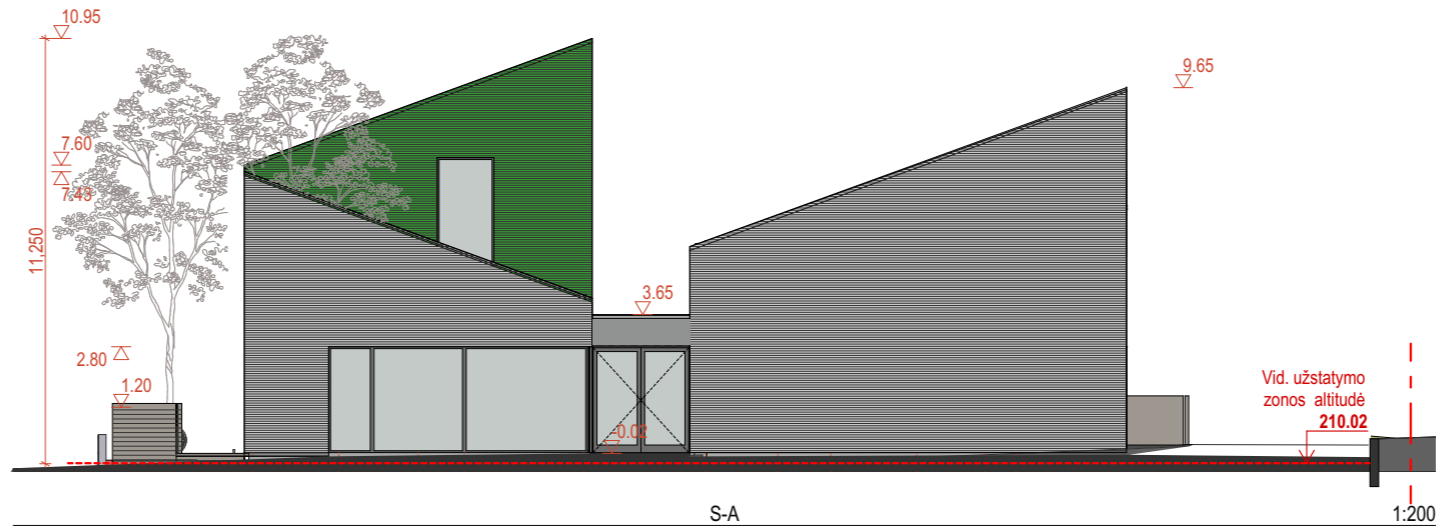
0	2024-10-09	Visuomenės informavimui apie projektavimo pradžią		
Laida	Data	Laidos statusas, keitimo aprašymas		
ATESTATO Nr.		AMBRASO ARCHITEKTŲ BIURAS Teatro g. 12, Vilnius, info@ambrasas.lt		PROJEKTO PAVADINIMAS: Kultūros paskirties pastato, Garsioji g. 3, inžinerinių statinių ir inžinerinių tinklų, Pavilnio Sodų 9-oji g. 20 (Viešosios erdvės tvarkymas), Vilniuje, statybos projektas
35965	PV	S. Remeika	2024-10-09	BRĖŽINYS: Pjūviai P4-P4, P5-P5, P6-P6, P7-P7 m 1:200
A123	PDV ARCH.	A. Ambrasas	2024-10-09	
	ARCHITEKTĖ	V. Adomonytė	2024-10-09	
LT	STATYTOJAS:	Vilniaus miesto savivaldybė		ŽYMUO: 2402.01_2402.02-PP-SA-06
				LAPAS LAPŲ

LAIDA

0

LAPAS

LAPŲ



S R N M H G F E D C B



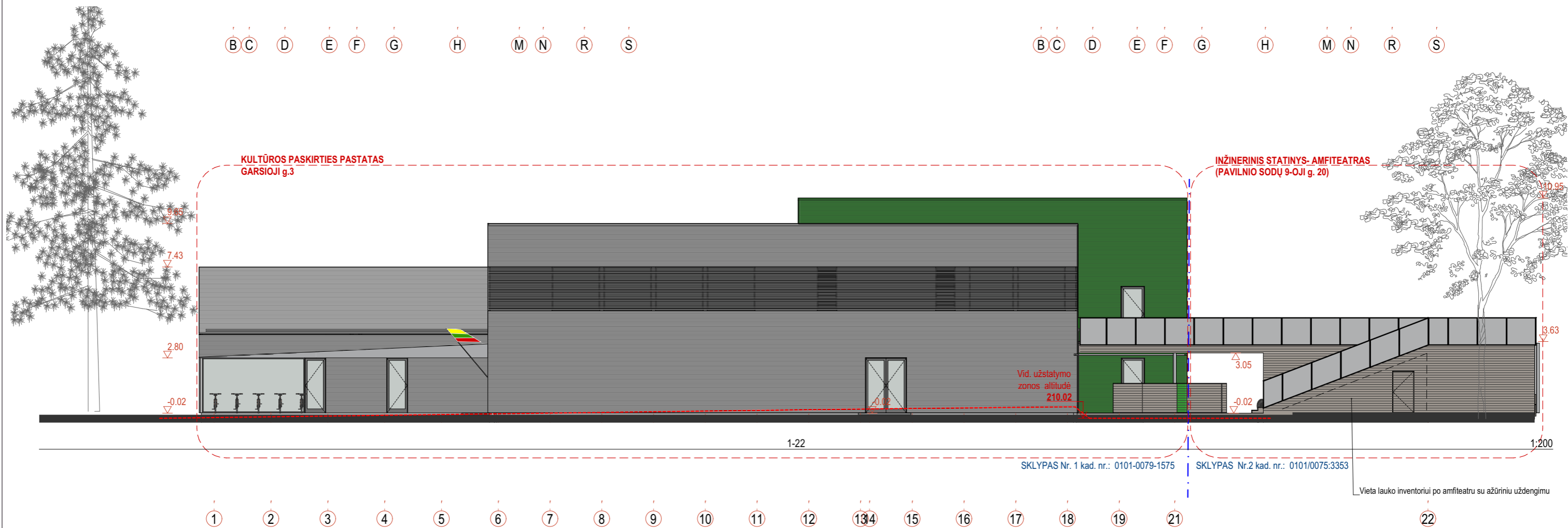
FASADŲ APDALOS ŽYMENYS

	Horizontalūs fasadų apdailos elementai apie 50x50 mm. Spalva artima RAL 9010
	Horizontalūs fasadų apdailos elementai apie 50x50 mm. Spalva artima RAL 6002
	Apdaila horizontaliais termomedienos tašais

Apdailos detalizaciją žr. 2402-01;2402-02-PP-SA-09

± 0.00 = 210.30

0	2024-10-09	Visuomenės informavimui apie projektavimo pradžią			
Laida	Data	Laidos statusas, keitimo aprašymas			
ATESTATO Nr.		AMBRASO ARCHITEKTŲ BIURAS Teatro g. 12, Vilnius, info@ambrasas.lt			
		PROJEKTO PAVADINIMAS: Kultūros paskirties pastato, Garsioji g. 3, inžinerinių statinių ir inžinerinių tinklų, Pavilnio Sodų 9-oji g. 20 (Viešosios erdvės tvarkymas), Vilniuje, statybos projektas			
		35965	PV	S. Remeika	2024-10-09
A123	PDV ARCH.	A. Ambrasas	2024-10-09	BRĖŽINYS: Fasadai m 1:200	LAIDA 0
	ARCHITEKTĖ	V. Adomonytė	2024-10-09		
LT	STATYTOJAS:	Vilniaus miesto savivaldybė		ŽYMUO: 2402.01_2402.02-PP-SA-07	LAPAS LAPŲ




FASADŲ APDALOS ŽYMENYS

	Horizontalūs fasadų apdailos elementai apie 50x50 mm. Spalva artima RAL 9010
	Horizontalūs fasadų apdailos elementai apie 50x50 mm. Spalva artima RAL 6002
	Apdaila horizontaliais termomedienos tašais

Apdailos detalizaciją žr. 2402-01;2402-02-PP-SA-09

± 0.00 = 210.30

0	2024-10-09	Visuomenės informavimui apie projektavimo pradžią	
Laida	Data	Laidos statusas, keitimo aprašymas	
ATESTATO Nr.		AMBRASO ARCHITEKTŲ BIURAS Teatro g. 12, Vilnius, info@ambrasas.lt	
PROJEKTO PAVADINIMAS: Kultūros paskirties pastato, Garsioji g. 3, inžinerinių statinių ir inžinerinių tinklų, Pavilnio Sodų 9-oji g. 20 (Viešosios erdvės tvarkymas), Vilniuje, statybos projektas			
35965	PV	S. Remeika	2024-10-09
A123	PDV ARCH.	A. Ambrasas	2024-10-09
	ARCHITEKTĖ	V. Adomonytė	2024-10-09
BRĖŽINYS: Fasadai m 1:200		LAIDA 0	
LT	STATYTOJAS: Vilniaus miesto savivaldybė	ŽYMUO: 2402.01_2402.02-PP-SA-08	LAPAS LAPŲ



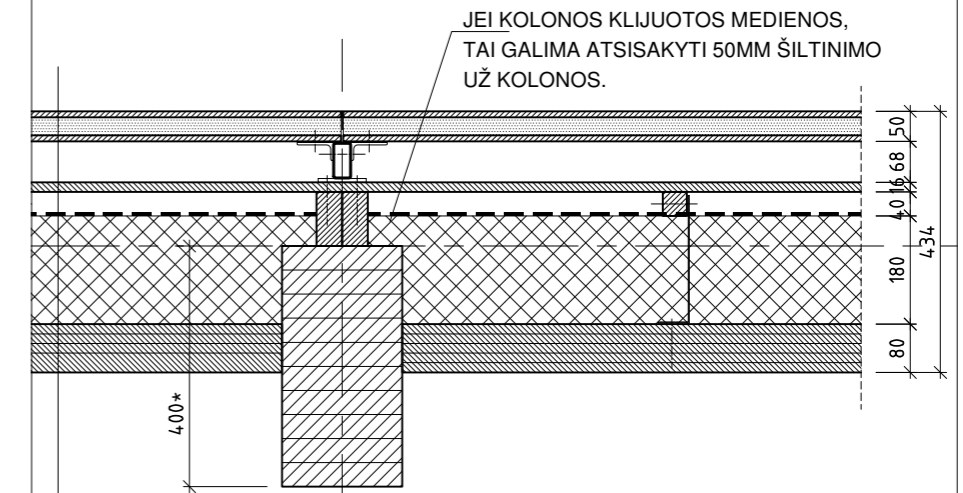
**ANT KARKASO HORIZONTALIAI TVIRTINAMI
KERAMINIAI APDAILOS ELEMENTAI 50X50 mm**

SIENŲ APDAILAI: SU 25 mm TARPŲ TARP ELEMENTŲ
STOGŲ APDAILIAI: SU 155 mm TARPŲ TARP ELEMENTŲ

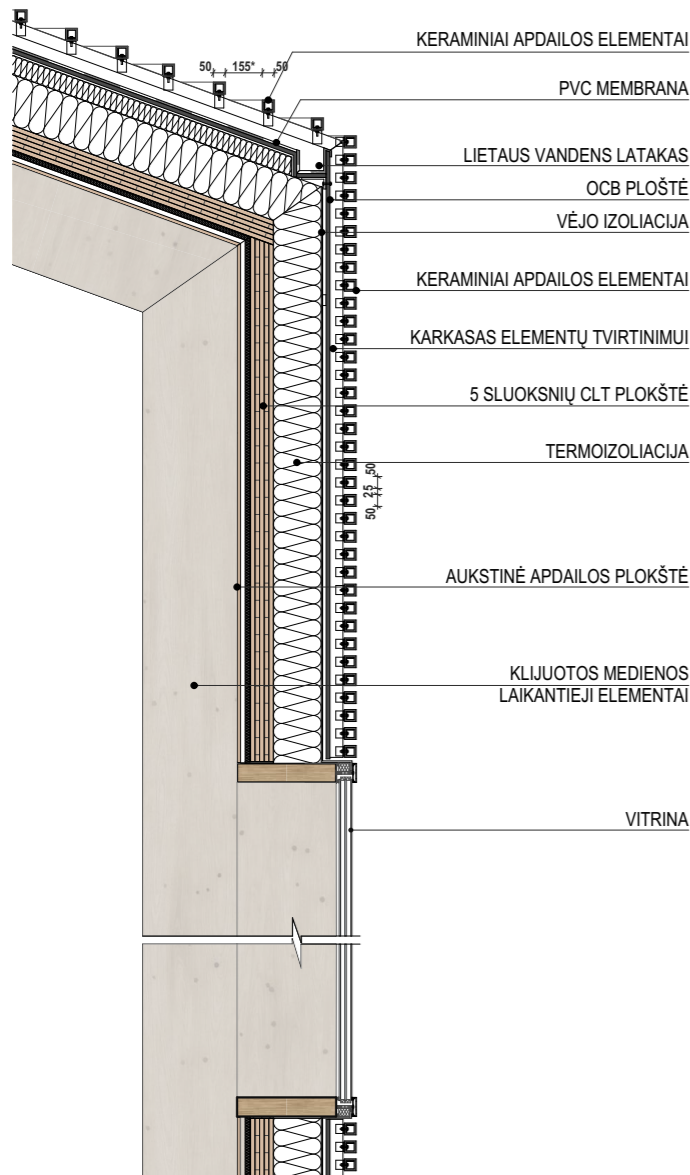
PAVIRŠIAI GLAZŪRUOTI :
- BALTA White on EM8 artima RAL 9010 ŽALIA Green on EM8 artima RAL 6002
PRELIMINARUS ILGIS 6 794,50 m1 PRELIMINARUS ILGIS 12 401,60 m1



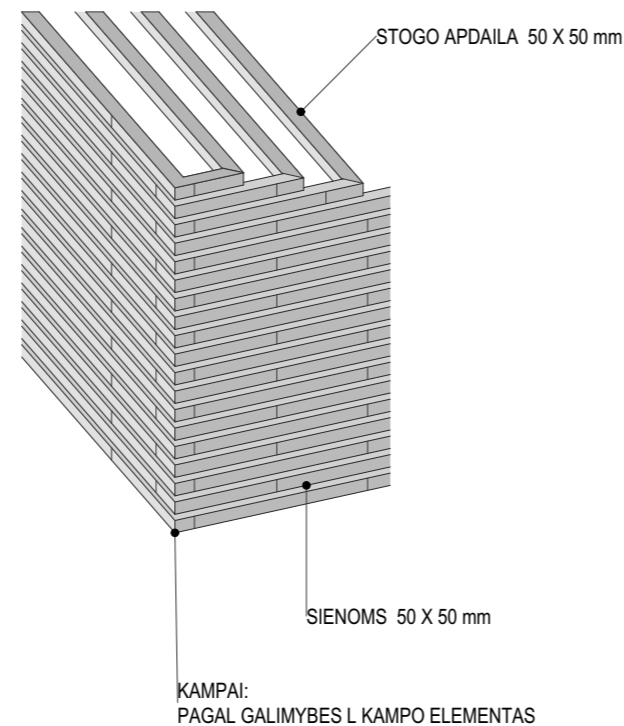
SIENOS DETALĖ SU PIR



- KERAMIKINIAI APDAILOS ELEMENTAI SU SAVO TVIRTINIMU - 118 MM *
- DRĖGMEI IR UV ATSPARI PLOKŠTĖ - 16 MM *
- ORO TARPAS - 40 MM
- PIR PLOKŠTĖ SU PADENGIMU - 180 MM
- 3 SL. CLT PLOKŠTĖ - 80 MM*



SIENOS PJŪVIS




ELEMENTŲ JUNGIMOSI PRINCIPAS (SIENOMS IR STOGUI)

± 0.00 = 210.30

0	2024-10-09	Visuomenės informavimui apie projektavimo pradžią			
Laida	Data	Laidos statusas, keitimo aprašymas			
ATESTATO Nr.	AMBRASO ARCHITEKTŲ BIURAS Teatro g. 12, Vilnius, info@ambrasas.lt		PROJEKTO PAVADINIMAS : Kultūros paskirties pastato, Garsioji g. 3, inžinerinių statinių ir inžinerinių tinklų, Pavilnio Sodų 9-oji g. 20 (Viešosios erdvės tvarkymas), Vilniuje, statybos projektas		
35965	PV	S. Remeika	2024-10-09	BRĖŽINYS : Lauko sienų detalės, eskizai	
A123	PDV ARCH.	A. Ambrasas	2024-10-09		
	ARCHITEKTĖ	V. Adomonytė	2024-10-09		
LT	STATYTOJAS :	Vilniaus miesto savivaldybė		ŽYMUO : 2402.01_2402.02 -PP-SA-09	
				LAPAS	LAPŲ
					0




± 0.00 = 210.30

0	2024-10-09	Visuomenės informavimui apie projektavimo pradžią		
Laida	Data	Laidos statusas, keitimo aprašymas		
ATESTATO Nr.		AMBRASO ARCHITEKTŲ BIURAS Teatro g. 12, Vilnius, info@ambrasas.lt	PROJEKTO PAVADINIMAS: Kultūros paskirties pastato, Garsioji g. 3, inžinerinių statinių ir inžinerinių tinklų, Pavilnio Sodų 9-oji g. 20 (Viešosios erdvės tvarkymas), Vilniuje, statybos projektas	
35965	PV	S. Remeika	2024-10-09	
A123	PDV ARCH.	A. Ambrasas	2024-10-09	
	ARCHITEKTĖ	V. Adomonytė	2024-10-09	
LT	STATYTOJAS:	Vilniaus miesto savivaldybė		ŽYMUO: 2402.01_2402.02-PP-SA-10
				LAPAS LAPŲ
				0

SAUGOMAS KLEVAS
(žymuo 157)



± 0.00 = 210.30

0	2024-10-09	Visuomenės informavimui apie projektavimo pradžią			
Laida	Data	Laidos statusas, keitimo aprašymas			
ATESTATO Nr.		AMBRASO ARCHITEKTŲ BIURAS Teatro g. 12, Vilnius, info@ambrasas.lt		PROJEKTO PAVADINIMAS: Kultūros paskirties pastato, Garsioji g. 3, inžinerinių statinių ir inžinerinių tinklų, Pavilnio Sodų 9-oji g. 20 (Viešosios erdvės tvarkymas), Vilniuje, statybos projektas	
35965	PV	S. Remeika	2024-10-09	BRĖŽINYS: Bendruomenės kiemo vaizdas	
A123	PDV ARCH.	A. Ambrasas	2024-10-09		
	ARCHITEKTĖ	V. Adomonytė	2024-10-09		
LT	STATYTOJAS:	Vilniaus miesto savivaldybė		ŽYMUO: 2402.01_2402.02-PP-SA-11	
				LAPAS	LAPŲ
					0



SAUGOMAS KLEVAS
(žymuo 188)


TRINKELIŲ DANGOS TAKAS JUNGINTIS GARSIAJĄ g.
IR PAVILNIŲ SODŲ - 9

BENDRUOMENĖS KIEMAS
SU TAŠŲ TERASOS DANGA

SAUGOMAS AŽUOLAS
(žymuo 178)

SAUGOMAS KLEVAS
(žymuo 180)

± 0.00 = 210.30

0	2024-10-09	Visuomenės informavimui apie projektavimo pradžią			
Laida	Data	Laidos statusas, keitimo aprašymas			
ATESTATO Nr.	 AMBRASO ARCHITEKTŲ BIURAS Teatro g. 12, Vilnius, info@ambrasas.lt			PROJEKTO PAVADINIMAS : Kultūros paskirties pastato, Garsioji g. 3, inžinerinių statinių ir inžinerinių tinklų, Pavilnio Sodų 9-oji g. 20 (Viešosios erdvės tvarkymas), Vilniuje, statybos projektas	
35965	PV	S. Remeika	2024-10-09	BRĖŽINYS : Pastato vaizdas iš viršaus	
A123	PDV ARCH.	A. Ambrasas	2024-10-09		
	ARCHITEKTĖ	V. Adomonytė	2024-10-09		
LT	STATYTOJAS :	Vilniaus miesto savivaldybė		ŽYMUO : 2402.01_2402.02-PP-SA-12	
				LAPAS	LAPŲ
					0




ESAMA TVORA

PĒSČIŪJŪ TAKAS PROJEKTUOJAMAS VIEŠOSIOS ERDVĒS SKLYPE

SAUGOMAS AŽUOLAS
(žymuo 178)

± 0.00 = 210.30

0	2024-10-09	Visuomenės informavimui apie projektavimo pradžią				
Laida	Data	Laidos statusas, keitimo aprašymas				
ATESTATO Nr.	 AMBRASO ARCHITEKTŪ BIURAS Teatro g. 12, Vilnius, info@ambrasas.lt			PROJEKTO PAVADINIMAS : Kultūros paskirties pastato, Garsioji g. 3, inžinerinių statinių ir inžinerinių tinklų, Pavilnio Sodų 9-oji g. 20 (Viešosios erdvės tvarkymas), Vilniuje, statybos projektas		
35965	PV	S. Remeika	2024-10-09	BRĖŽINYS : Vaizdas iš Garsiosios g. link Viešosios erdvės tako	LAIDA	
A123	PDV ARCH.	A. Ambrasas	2024-10-09		0	
	ARCHITEKTĖ	V. Adomonytė	2024-10-09			
LT	STATYTOJAS : Vilniaus miesto savivaldybė			ŽYMUO : 2402.01_2402.02 -PP-SA-13	LAPAS	LAPŪ



BERŽAS
(žymuo 221)

SODINAMA
SKROBLŲ GYVATVORĖ
h-1,30 m

SIENOS ZONA SKIRTA
FILMŲ IR KT.VAIZDINĖS MEDŽIAGOS
PROJEKCIJOMS


SKIRIAMOJI SIENUTĖ
IR KONTEINERIŲ VIETA

ŽMONIŲ SU NEGALIA AUTOMOBILIŲ
SUSTOJIMO VIETA (A TIPAS)
(BETONINIŲ TRINKELIŲ DANGA)
ŽENKLINIMAS IR TAKTILINĖS DANGOS
NURODOMOS TP RENGIMO ETAPE)

AMFITEATRAS
(LAIKANTIS CINKUOTO PLIENO
KARKASAS SU AŽŪRINE
TAŠŲ APDAILA)


AUTOMOBILIŲ PRAVAŽIAVIMO
IR STOVĖJIMO VIETOS KLOJAMOS
DRENUOJANČIAM PAVIRŠIUI SKIRTOMIS
TRINKELĖMIS SU VĖJOS UŽPILDU


± 0.00 = 210.30

0	2024-10-09	Visuomenės informavimui apie projektavimo pradžią	
Laida	Data	Laidos statusas, keitimo aprašymas	
ATESTATO Nr.	 AMBRASO ARCHITEKTŲ BIURAS Teatro g. 12, Vilnius, info@ambrasas.lt		PROJEKTO PAVADINIMAS : Kultūros paskirties pastato, Garsioji g. 3, inžinerinių statinių ir inžinerinių tinklų, Pavilnio Sodų 9-oji g. 20 (Viešosios erdvės tvarkymas), Vilniuje, statybos projektas
35965	PV	S. Remeika	2024-10-09
A123	PDV ARCH.	A. Ambrasas	2024-10-09
	ARCHITEKTĖ	V. Adomonytė	2024-10-09
LT	STATYTOJAS :	Vilniaus miesto savivaldybė	
	ŽYMUO :	2402.01_2402.02 -PP-SA-14	
	LAPAS	LAPŲ	0




± 0.00 = 210.30

0	2024-10-09	Visuomenės informavimui apie projektavimo pradžią			
Laida	Data	Laidos statusas, keitimo aprašymas			
ATESTATO Nr.		AMBRASO ARCHITEKTŲ BIURAS Teatro g. 12, Vilnius, info@ambrasas.lt		PROJEKTO PAVADINIMAS: Kultūros paskirties pastato, Garsioji g. 3, inžinerinių statinių ir inžinerinių tinklų, Pavilnio Sodų 9-oji g. 20 (Viešosios erdvės tvarkymas), Vilniuje, statybos projektas	
35965	PV	S. Remeika	2024-10-09		
A123	PDV ARCH.	A. Ambrasas	2024-10-09	BRĖŽINYS: Pastato vaizdas iš Garsiosios g.	
	ARCHITEKTĖ	V. Adomonytė	2024-10-09	LAPAS 0	
LT	STATYTOJAS:	Vilniaus miesto savivaldybė		ŽYMUO: 2402.01_2402.02-PP-SA-15	LAPŲ 0




± 0.00 = 210.30

0	2024-10-09	Visuomenės informavimui apie projektavimo pradžią			
Laida	Data	Laidos statusas, keitimo aprašymas			
ATESTATO Nr.		AMBRASO ARCHITEKTŲ BIURAS Teatro g. 12, Vilnius, info@ambrasas.lt		PROJEKTO PAVADINIMAS: Kultūros paskirties pastato, Garsioji g. 3, inžinerinių statinių ir inžinerinių tinklų, Pavilnio Sodų 9-oji g. 20 (Viešosios erdvės tvarkymas), Vilniuje, statybos projektas	
35965	PV	S. Remeika	2024-10-09		
A123	PDV ARCH.	A. Ambrasas	2024-10-09	BRĖŽINYS: Maketo nuotraukos (I)	
	ARCHITEKTĖ	V. Adomonytė	2024-10-09		
LT	STATYTOJAS:	Vilniaus miesto savivaldybė		ŽYMUO:	2402.01_2402.02-PP-SA-16
				LAPAS	LAPŲ
					0



± 0.00 = 210.30

0	2024-10-09	Visuomenės informavimui apie projektavimo pradžią			
Laida	Data	Laidos statusas, keitimo aprašymas			
ATESTATO Nr.		AMBRASO ARCHITEKTŲ BIURAS Teatro g. 12, Vilnius, info@ambrasas.lt		PROJEKTO PAVADINIMAS: Kultūros paskirties pastato, Garsioji g. 3, inžinerinių statinių ir inžinerinių tinklų, Pavilnio Sodų 9-oji g. 20 (Viešosios erdvės tvarkymas), Vilniuje, statybos projektas	
35965	PV	S. Remeika	2024-10-09		
A123	PDV ARCH.	A. Ambrasas	2024-10-09	BRĖŽINYS: Maketo nuotraukos (II)	
	ARCHITEKTĖ	V. Adomonytė	2024-10-09		
LT	STATYTOJAS:	Vilniaus miesto savivaldybė		ŽYMUO:	2402.01_2402.02-PP-SA-17
				LAPAS	LAPŲ
					0