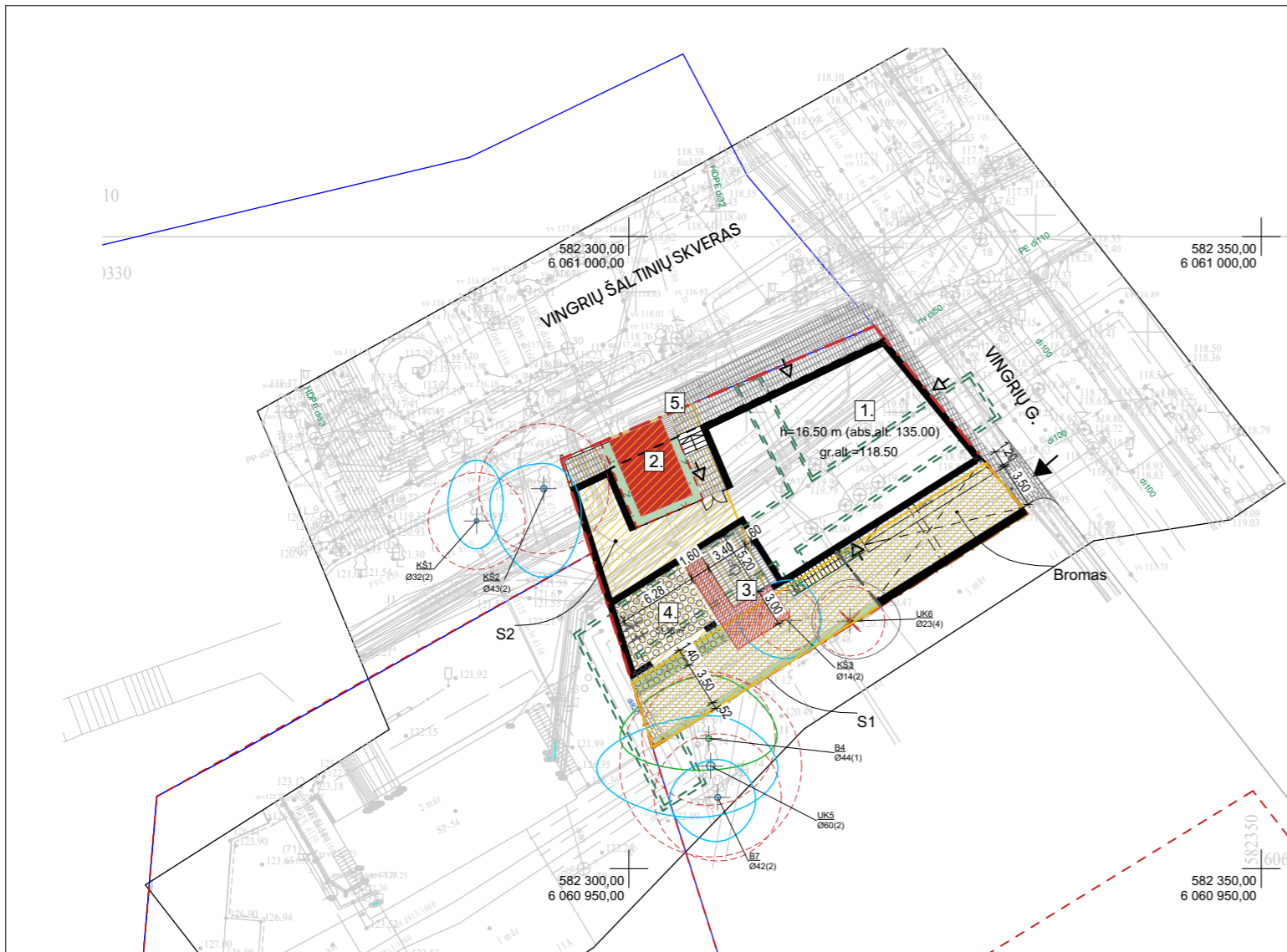




**PASTABOS:**

1. Visi sprendiniai tikslinami techninio projekto metu;
2. Sklypas yra Nekilnojamojo Kultūros paveldo vietovėse: Vilniaus senamiestis (kodas 16073); Vilniaus senojo miesto ir priemiesčių archeologinė vietovė (kodas 25504). Sklype esantys Kultūros paveldo objektai: Vingrių šaltinių vandenvietės vieta (kodas 30598); Vingrių šaltinių vandenvietės vietos transformatorinė (kodas 30600).

Kval. dok. Nr.	<b>aketuri</b>			Statinio projekto pavadinimas: <b>Daugiabučio gyvenamojo namo Vingrių g. 9, Vilniuje, statybos projektas</b>		
	RAUGYKLOS G. 3-1, VILNIUS, LT-01140, INFO@AKETURIARCHITEKTAL.T +37061216112, WWW.AKETURIARCHITEKTAL.T			Dokumento pavadinimas: <b>STATINIO ARCHITEKTŪROS DALIS</b>		
	A1789/0519	PV	R. VAITEKONYTĖ - MAČIULIENĖ	2024 07	Dokumento pavadinimas: <b>SITUACIJOS SCHEMA</b>	
	A1451	PDV	L. REKEVIČIUS	2024 07	M 1:2000	
	A1463	ARCH	M. REKEVIČIENĖ	2024 07	Dokumento žymuo: A118_PP_B-01.1	
	ARCH	G. GRIUŠYTĖ	2024 07	Užsakovas: <b>UAB "Goldsota"</b>		
	ARCH	A. MAKSIMAVIČIUS	2024 07	Kalbos trump. LT		
					LAPŲ	LAPAI
					1	1

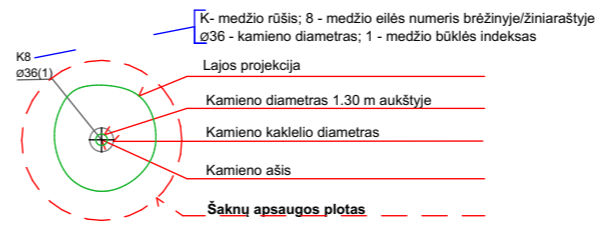


3 želdinių inventORIZAVIMO IR ĮVERTINIMO LENTELĖ															
Vingrių g. 9 bei aplinkinė teritorija, Vilnius															
Medžio Nr. plane	Inventorizacijos data	Medžio rūšis lietuviškai	Medžio rūšis lotyniškai	Kamieno diametras 1.3m aukštyje (cm)	Kamieno diametras ties kamieno kakleliu (cm)	Medžio aukštis (m)	Saugomo šaknių ploto spindulys (m)	Lajos projekcija nuo ašies Š/R/P/V kryptimis					Medžio būklės indeksas 1, 2, 3, 4, 5	Sūlymos/būtinoms arboristinėms/tvarkymo priemonėms*	Pastabos
								Š	R	P	V				
1	2024-07-30	Paprastasis kaštonas	<i>Aesculus hippocastanum</i>	32	37	15	3,84	4,8	1,9	2,2	2,1	2	Augavietės gerinimas. Būklės monitoringas.	Reta laja. Praeityje pastatui atlikti genėjimo pjaūviai ir stipriai praretinta laja.	
2	2024-07-30	Paprastasis kaštonas	<i>Aesculus hippocastanum</i>	43	52	15	5,16	2	2,6	7	4	2	Augavietės gerinimas. Minimalus lajos priežiūros genėjimas.		
3	2024-07-30	Paprastasis kaštonas	<i>Aesculus hippocastanum</i>	14, 8 ir 12	30	8	2,41	3,2	2,5	3	4	2	Lajos formuojamasis genėjimas.		
4	2024-07-30	Karpotasis beržas	<i>Betula pendula</i>	44	51	19	5,28	5	5,4	2,5	7	1			
5	2024-07-30	Uosialapis klevas	<i>Acer negundo</i>	60	70	19	7,20	4	5,3	4	9	2	Sanuojamasis genėjimas. Polajo valymas.		
6	2024-08-07	Uosialapis klevas	<i>Acer negundo</i>	23	28	8	2,76	3,3	4	3	3	4	Siūloma šalinti.	Kamienas peraugęs metaline tvora, padidėjusi išžiūmo galimybė. Medis invazinis ir be perspektyvų.	
7	2024-08-07	Karpotasis beržas	<i>Betula pendula</i>	42	50	20	5,04	3	3	3,5	3,8	2	Polajo valymas.	Užstebtas kitų medžių. Reta laja.	

**PASTABOS:**

- Visi sprendiniai tikslinami techninio projekto metu;
- Sklypas yra Nekilnojamojo Kultūros paveldo vietovėse: Vilniaus senamiestis (kodas 16073); Vilniaus senojo miesto ir priemiesčių archeologinė vietovė (kodas 25504). Sklype esantys Kultūros paveldo objektai: Vingrių šaltinių vandenvietės vieta (kodas 30598); Vingrių šaltinių vandenvietės vietos transformatorinė (kodas 30600).
- Aut. stovėjimo vietos įrengiamos už sklypo ribų pagal STR 2.06.04:2014 112 punkto reikalavimus.
- Servitutas S2 skirtas naudoti pėsčiųjų taku, prieiti (lankyti) prie viešojo pažinimo naudojimo kultūros paveldo objekto, viešpataujantis daiktas - nekilnojamoji kultūros vertybė, unikalus nr. 30600, įeinanti į kompleksą - Vingrių šaltinių vandenvietės vieta, unikalus nr. 30598 - pastatas, unikalus nr. 1092-5003-6018. Servituto paskirtis (lankyti kultūros paveldo objektą) užtikrinama iš projektuojamo pastato patalpų.
- Suderinus su Vilniaus atliekų sistemos administratoriumi (VASA) projektuojamo pastato gyventojai bei darbuotojai atliekas šalins Pylimo g. 21B esančioje pilnai požeminių komunalinių atliekų surinkimo aikštelėje Nr. 225.
- Remiantis STR 2.02.01:2004 "Gyvenamieji pastatai" 10.7 p. pastaba nr. 2, įrengti atskirą vaikų žaidimo ir sporto aikštelę gyvenamojo pastato sklype neprivaloma, jei ne toliau kaip 300 m atstumu (spinduliu) nuo gyvenamojo namo išorinių sienų įrengta vieša vaikų žaidimo aikštelė ir jos parametrai atitinka nurodytus Reglamento 242 punkte (įvertinant visus gyvenamuosius pastatus, kuriems, remiantis šiaime punkte nurodyta išimtimi, priskirta konkreti vaikų žaidimo aikštelė). Nuo projektuojamo sklypo ~300-310 m atstumu (Naugarduko g. 13) yra vieša vaikų žaidimų aikštelė, taip pat kitos netoliese esančios aikštelės: ~380 m atstumu nutolusi Reformatų skvero, ~420 m atstumu nutolusi J. Basanavičiaus g. 20, todėl aikštelė sklype neplanuojama.

**MEDŽIŲ SUTARTINIAI ŽYMĖJIMAI:**



- Medžio būklės indekso ženklai**
- 1 - GEROS BŪKLĖS MEDIS  
žymens spalva RGB - 23,181,44
  - 2 - PATENKINAMOS BŪKLĖS MEDIS  
žymens spalva RGB - 0,191,255
  - 3 - NEPATENKINAMOS BŪKLĖS MEDIS  
žymens spalva RGB - 147,39,143
  - 4 - BLOGOS BŪKLĖS MEDIS  
žymens spalva RGB - 99,100,102

**EKSPLIKACIJA**

- Projektuojamas daugiabutis gyvenamasis namas su prekybos paskirties patalpomis;
- Esamas kultūros paveldo statinys (kodas 30600);
- A tipo ŽN parkavimo vieta;
- Paauglių poilsio aikštelė (su dviračių stovėjimo vietomis);
- Senjorų poilsio aikštelė;

S1. Kelio servitutas - teisė važiuoti transporto priemonėmis, naudotis pėsčiųjų taku (tarnaujantis daiktas). Viešpataujantis daiktas - žemės sklypas (kad. nr. 0101/004:0081) ir nekilnojamoji kultūros vertybė, unikalus nr. 30600, įeinanti į kompleksą - Vingrių šaltinių vandenvietės vieta, uniaklus nr. 30598 - pastatas, unikalus nr. 1092-5003-6018.

S2. Kelio servitutas - teisė naudotis pėsčiųjų taku (tarnaujantis daiktas), prieiti (lankyti) prie viešojo pažinimo ir naudojimo kultūros paveldo objekto. Viešpataujantis daiktas - nekilnojamoji kultūros vertybė, unikalus nr. 30600, įeinanti į kompleksą - Vingrių šaltinių vandenvietės vieta, uniaklus nr. 30598 - pastatas, unikalus nr. 1092-5003-6018.

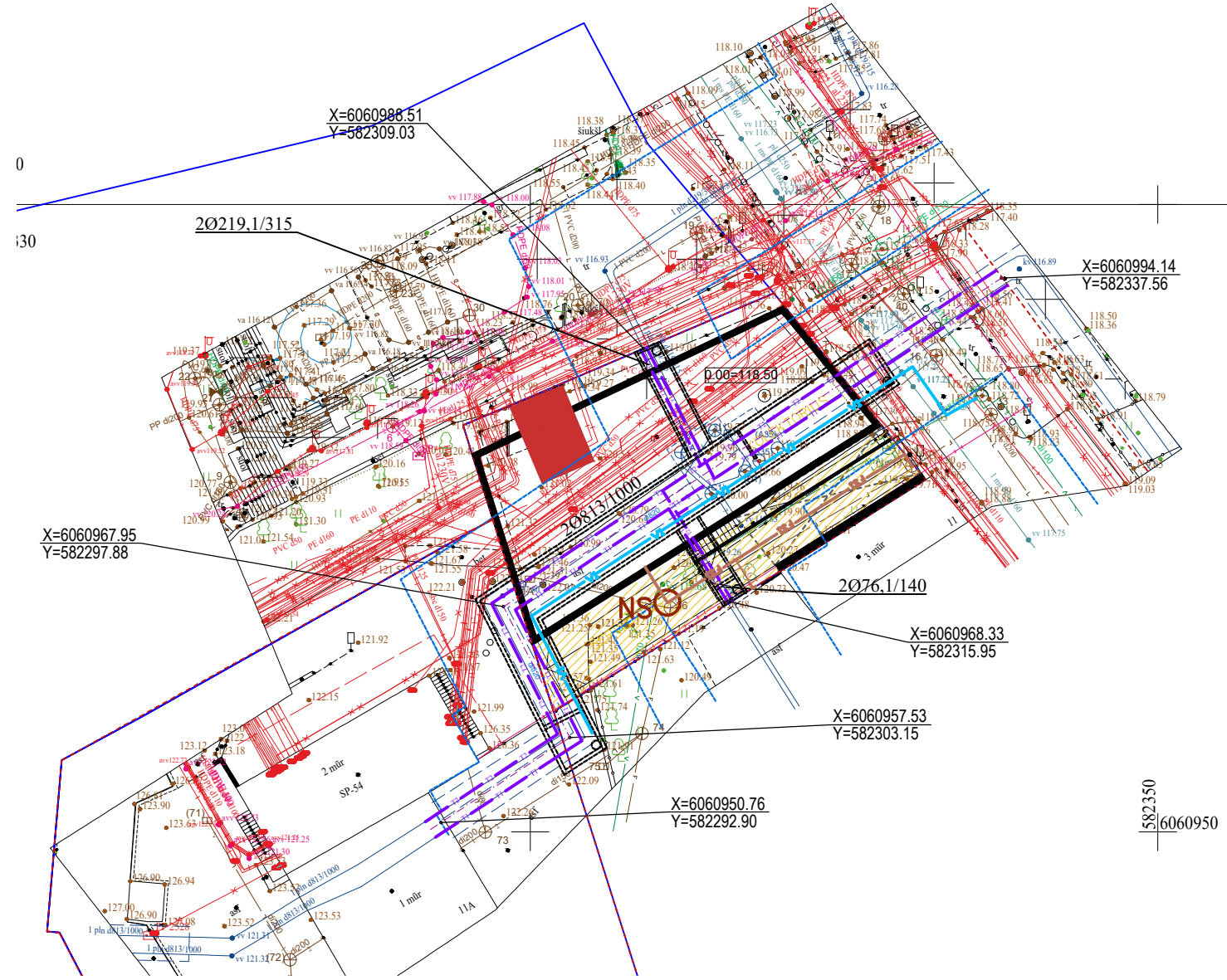
BENDRIEJI STATINIŲ RODIKLIAI	
I. SKLYPAS	
1. Sklypo plotas	653 m <sup>2</sup>
2. Sklypo užstatymo intensyvumas	iki 2.0
3. Sklypo užstatymo tankis	iki 80%
4. Apželdinta sklypo dalis	10%**
II. PASTATAS - daugiabutis gyvenamasis namas	
1. Butų skaičius	6
2. Pastato bendrasis antžemins plotas	1234,13 m <sup>2</sup>
2.1. Gyvenamosios paskirties patalpų plotas	893,21 m <sup>2</sup>
2.2. Prekybos paskirties patalpų plotas	245,59 m <sup>2</sup>
2.3. Pagalbinės paskirties patalpų plotas	95,33 m <sup>2</sup>
3. Aukštų skaičius	3 a. + M
4. Pastato aukštis	< 16,5 m; < 135,0 m abs.alt.*
7. Energinio naudingumo klasė	A++
III. PASTATAS - sandėlis	
1. Pastato bendrasis antžemins plotas	19,61 m <sup>2</sup>
3. Aukštų skaičius	1
4. Pastato aukštis	4,8 m; 123,90 m abs. alt.
7. Energinio naudingumo klasė	D

\*\*5% kompenduojama vertikaliauoju apželdinimu;

SUTARTINIAI ŽYMĖJIMAI:	
	sklypo riba;
	esamas kultūros paveldo statinys (vingrių šaltinių transformatorinė, kodas 30600)
	projektuojamas pastatas;
	servitutai (S1, S2);
	kolektorius po 1 a. grindimis;
	įvažiavimas į sklypą (servitutą);
	lėjimas į pastatą;
	šalinami medžiai;
	Kieta danga (nevažiuojamoji);
	Kieta danga (važiuojamoji);
	želdynių zonos;

Kval. dok. Nr.	aketurī			Statinio projekto pavadinimas: <b>Daugiabučio gyvenamojo namo Vingrių g. 9, Vilniuje, statybos projektas</b>	
	RALGYKLOS G. 3-1, VILNIUS, LT-01140. INFO@AKETURIARCHITEKTALT +37061216112. WWW.AKETURIARCHITEKTALT				
A1789/0519	PV	R. VAITEKONYTĖ - MAČIULIENĖ	2024 07	Dokumento pavadinimas: STATINIOARCHITEKTŪROS DALIS	
A1451	PDV	L. REKEVIČIUS	2024 07	Dokumento pavadinimas: SKLYPO PLANO SCHEMA	
A1463	ARCH	M. REKEVIČIENĖ	2024 07	M 1:500	
	ARCH	G.GRIUŠYTĖ	2024 07	LAPŲ	
	ARCH	A. MAKSIMAVIČIUS	2024 07	LAPAI	
Kalbos trump. LT	Užsakovas: <b>UAB "Goldsota"</b>			Dokumento žymuo: A118_PP_B-01.2	
				1	1

# TOPOGRAFINIS BRĄŽINYS SU POŽEMINĖMIS KOMUNIKACIJOMIS IR SKLYPŲ RIBOMIS M 1:500



**SUTARTINIAI ŽYMĖJIMAI**

	SKLYPŲ RIBOS
	ESAMI ŠILUMOS TINKLAI
	PROJEKTUOJAMI ŠILUMOS TIKLAI KOLEKTORIUJE
	PROJEKTUOJAMI ŠILUMOS TIKLAI ESMUOSE KANALUOSE
	ŠILUMOS TINKLŲ APSAUGOS ZONA
	PROJEKTUOJAMI NUOTEKŲ TINKLAI
	PROJEKTUOJAMI VANDENTIEKIO TINKLAI
	ESAMAS SERVITUTAS
	PLANUOJAMAS PASTATAS

- PASTABOS:**
- Statybos darbai gavtės ribose vykdomi vadovaujantis STR 1.06.01:2016 „Statybos darbai. Statinio statybos priežiūra“, Lietuvos Respublikos Vyriausybės 2004-02-11 nutarimu Nr.155 (2017-03-22 nutarimu Nr. 212) patvirtintu kelių priežiūros tvarkos aprašu, Lietuvos respublikos saugaus eismo automobilių keliais įstatymu, Automobilių kelių standartizuotų dangų konstrukcijų projektavimo taisyklėmis KPT SDK 19 ir kitais susijusiais teisės aktais. Pradedant vykdyti asfalto ardymo ir darbo duobių kasimo darbus, būtina atlikti esamos situacijos fotografaciją ar kitaip užfiksuoti esamus dangų sluoksnius ir jų storius.
  - Šilumos tiekimo tinklų susikirtimo su kitomis inžinerinėmis komunikacijomis vietose po 2,0 m į abi puses kasti rankiniu būdu.
  - Šilumos tinklų statybos metu užtikrinti privažiavimus prie pastatų.
  - Visi žemės kasimo darbai vykdomi su archeologo priežiūra.

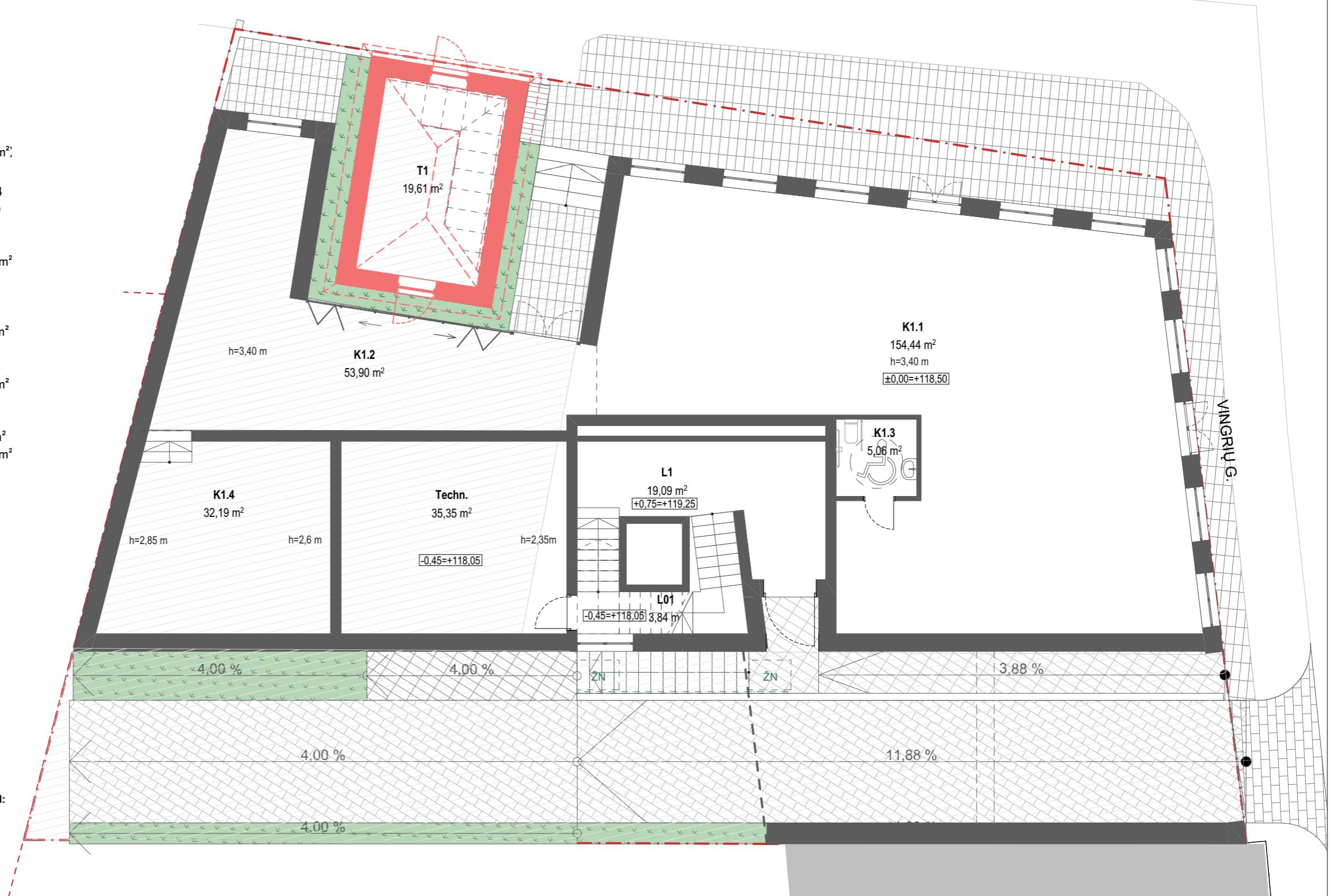
Geodezinių matavimų tikslumas:  
 horizontaliosios padėties: 6cm  
 vertikalios padėties: 8cm

OBJEKTAS	Topografinis planas (pilno turinio)	Vingrių g. 9, Vilnius		
KOORDINAČIŲ SISTEMA: LKS		AUKŠČIŲ SISTEMA: LAS07		
GEODEZININKAS	VARDAS IR PAVARDĖ	PARAŠAS	DATA	A.V.
Kval paž. Nr. 1GKV-572	Saulius Radiulis		2024 08 01	

KVAL. DOK. NR.	<b>aketuri</b> UAB „AKETURI ARCHITEKTAI“ RAUGYKLOS G. 3-1, VILNIUS, TEL. +37066632581, EL.P. info@aketuriarchitektai.lt, www.aketuriarchitektai.lt		STATINIO PROJEKTO PAVADINIMAS Daugiabučio gyvenamojo namo Vingrių g. 9, Vilniuje, statybos projektas		
A1789/0519	SPV	R. Vaitekonytė - Mačiulienė	STATINIO NR. IR PAVADINIMAS INŽINERINIŲ TINKLŲ SCHEMA		LAIDA
A1451	SPDV	L. Rekevičius	M1:500		0
	Arch.	M. Rekevičienė			
	Arch.	G. Griušytė			
KALBOS TRUMP.	STATYTOJAS / UŽSAKOVAS		DOKUMENTO ŽYMUO		LAPAS
LT	UAB „GOLDSOTA“		A118-PP- B-3		LAPŲ
					1 1

PIRMO AUKŠTO PATALPŲ EKSPLIKACIJA

Patalpos nr.	Patalpa	Plotas (m <sup>2</sup> )	
K	K1.1	Komercinė patalpa	154,44
	K1.2	Komercinė patalpa	53,90
	K1.3	San. mazgas	5,06
	K1.4	Pagalbinė patalpa	32,19
		245,59 m <sup>2</sup>	
L	L1	Laiptinė	19,09
	L01	Laiptinė	3,84
		22,93 m <sup>2</sup>	
P	Techn.	Techn. patalpa	35,35
			35,35 m <sup>2</sup>
T	T1	Transformatorinė	19,61
			19,61 m <sup>2</sup>
			323,48 m <sup>2</sup>



SUTARTINIAI ŽYMĖJIMAI:

Servitutai

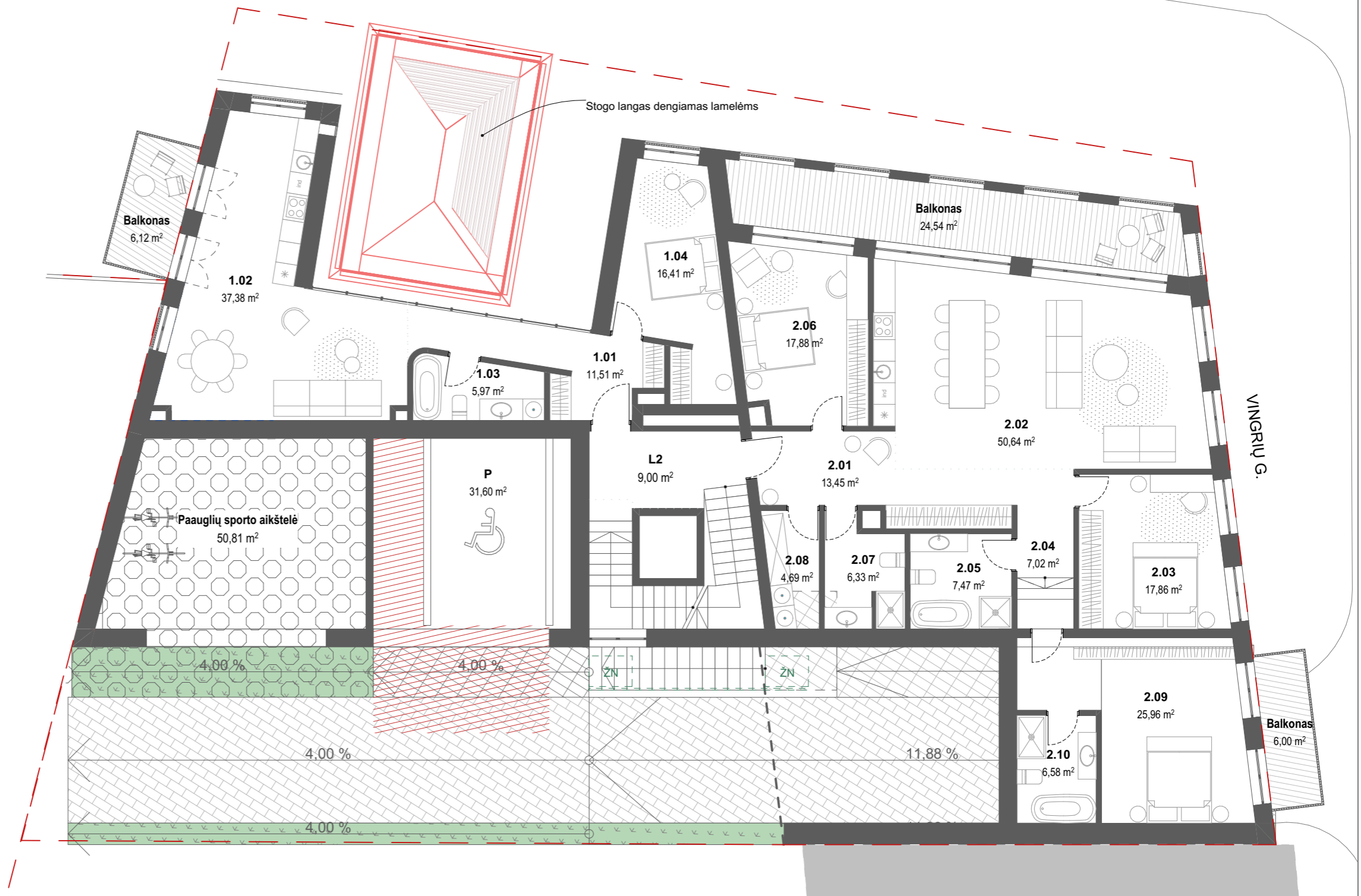
PASTABOS:

- Visi sprendiniai tikslinami techninio projekto metu;
- Sklypas yra Nekilnojamojo Kultūros paveldo vietovėse: Vilniaus senamiestis (kodas 16073); Vilniaus senojo miesto ir priemiesčių archeologinė vietovė (kodas 25504). Sklype esantys Kultūros paveldo objektai: Vingrių šaltinių vandenvietės vieta (kodas 30598); Vingrių šaltinių vandenvietės vietos transformatorinė (kodas 30600).

Kval. dok. Nr.	<b>aketuri</b> <small>RAUGYKLOS G. 3-1, VILNIUS, LT-01140, INFO@AKETURIARCHITEKTALT                  +37061216112, WWW.AKETURIARCHITEKTALT</small>			Statinio projekto pavadinimas:	
				<b>Daugiabučio gyvenamojo namo Vingrių g. 9, Vilniuje, statybos projektas</b>	
A1789/0519	PV	R. VAITEKONYTĖ - MAČIULIENĖ	2024 07	Dokumento pavadinimas:	
A1451	PDV	L. REKEVIČIUS	2024 07	STATINIO ARCHITEKTŪROS DALIS	
A1463	ARCH	M. REKEVIČIENĖ	2024 07	Dokumento pavadinimas: PIRMAS AUKŠTAS M 1:125, 1:1	LAIDA
	ARCH	G. GRIUŠYTĖ	2024 07		0
	ARCH	A. MAKSIMAVIČIUS	2024 07		
Kalbos trump. LT	Užsakovas:			Dokumento žymuo:	
	<b>UAB "Goldsota"</b>			A118_PP_B-02.1	
				LAPŲ	LAPAI
				1	1

ANTRO AUKŠTO PATALPŲ EKSPLIKACIJA

Patalpos nr.	Patalpa	Plotas (m <sup>2</sup> )
<b>Butas nr. 1</b>		
1.01	Holas	11,51
1.02	Svetainė, virtuvė	37,38
1.03	San.mazgas	5,97
1.04	Kambarys	16,41
P	Parkingas	31,60
		102,87 m <sup>2</sup>
<b>Butas nr. 2</b>		
2.01	Holas	13,45
2.02	Svetainė, virtuvė	50,64
2.03	Kambarys	17,86
2.04	Koridorius	7,02
2.05	San. mazgas	7,47
2.06	Kambarys	17,88
2.07	San. mazgas	6,33
2.08	Pagalbinė patalpa	4,69
2.09	Kambarys	25,96
2.10	San. mazgas	6,58
		157,88 m <sup>2</sup>
<b>L</b>		
L2	Laiptinė	9,00
		9,00 m <sup>2</sup>
		269,75 m <sup>2</sup>



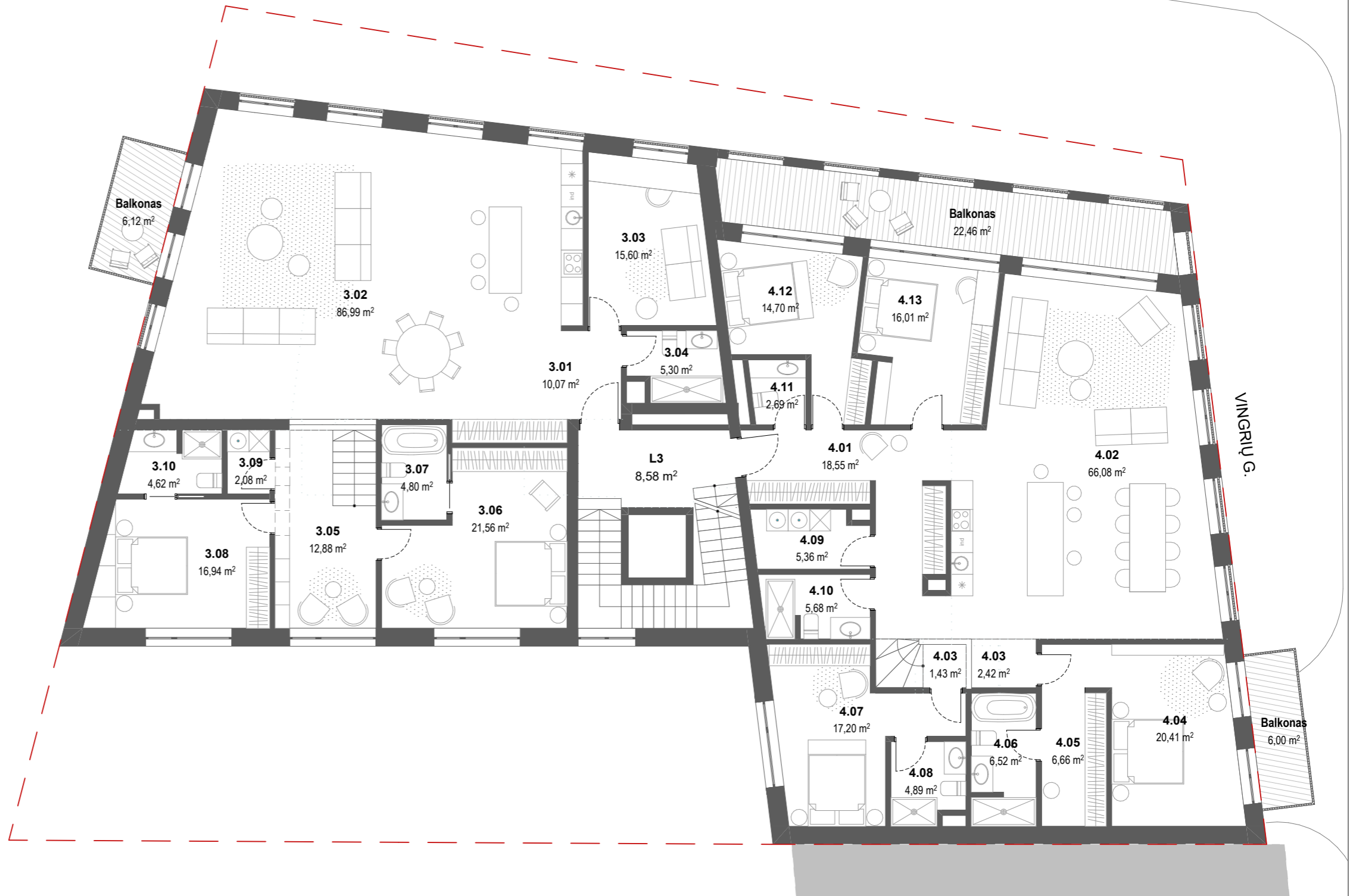
PASTABOS:

1. Visi sprendiniai tikslinami techninio projekto metu;
2. Sklypas yra Nekilnojamojo Kultūros paveldo vietovėse: Vilniaus senamiestis (kodas 16073); Vilniaus senojo miesto ir priemiesčių archeologinė vietovė (kodas 25504). Sklype esantys Kultūros paveldo objektai: Vingrių šaltinių vandenvietės vieta (kodas 30598); Vingrių šaltinių vandenvietės vietos transformatorinė (kodas 30600).

Kval. dok. Nr.	aketurī			Statinio projekto pavadinimas:	
	RAUGYKLOS G. 3-1, VILNIUS, LT-01140, INFO@AKETURIARCHITEKTALTT +37061216112, WWW.AKETURIARCHITEKTALTT			Daugiabučio gyvenamojo namo Vingrių g. 9, Vilniuje, statybos projektas	
	A1789/0519	PV	R. VAITEKONYTĖ - MAČIULIENĖ	2024 07	Dokumento pavadinimas:
	A1451	PDV	L. REKEVIČIUS	2024 07	STATINIO ARCHITEKTŪROS DALIS
	A1463	ARCH	M. REKEVIČIENĖ	2024 07	Dokumento pavadinimas:
	ARCH	G. GRIUŠYTĖ	2024 07	ANTRAS AUKŠTAS	LAIDA
	ARCH	A. MAKSIMAVIČIUS	2024 07	M 1:125, 1:1	0
Kalbos trump. LT	Užsakovas:			Dokumento žymuo:	
	UAB "Goldsota"			A118_PP_B-02.2	
				LAPŲ	LAPAI
				1	1

TREČIO AUKŠTO PATALPŲ EKSPLIKACIJA

Patalpos nr.	Patalpa	Plotas (m <sup>2</sup> )
<b>Butas nr. 3</b>		
3.01	Holas	10,07
3.02	Svetainė/virtuvė	86,99
3.03	Darbo kambarys	15,60
3.04	San. mazgas	5,30
3.05	Koridorius/skaitymo kambarys	12,88
3.06	Kambarys	21,56
3.07	San. mazgas	4,80
3.08	Kambarys	16,94
3.09	Pagalbinė patalpa	2,08
3.10	San. mazgas	4,62
		<b>180,84 m<sup>2</sup></b>
<b>Butas nr. 4</b>		
4.01	Holas	18,55
4.02	Svetainė, virtuvė	66,08
4.03	Koridorius	3,85
4.04	Kambarys	20,41
4.05	Drabužinė	6,66
4.06	San. mazgas	6,52
4.07	Kambarys	17,20
4.08	San. mazgas	4,89
4.09	Pagalbinė patalpa	5,36
4.10	San. mazgas	5,68
4.11	San. mazgas	2,69
4.12	Kambarys	14,70
4.13	Kambarys	16,01
		<b>188,60 m<sup>2</sup></b>
<b>L</b>		
L3	Laiptinė	8,58
		<b>8,58 m<sup>2</sup></b>
		<b>378,02 m<sup>2</sup></b>



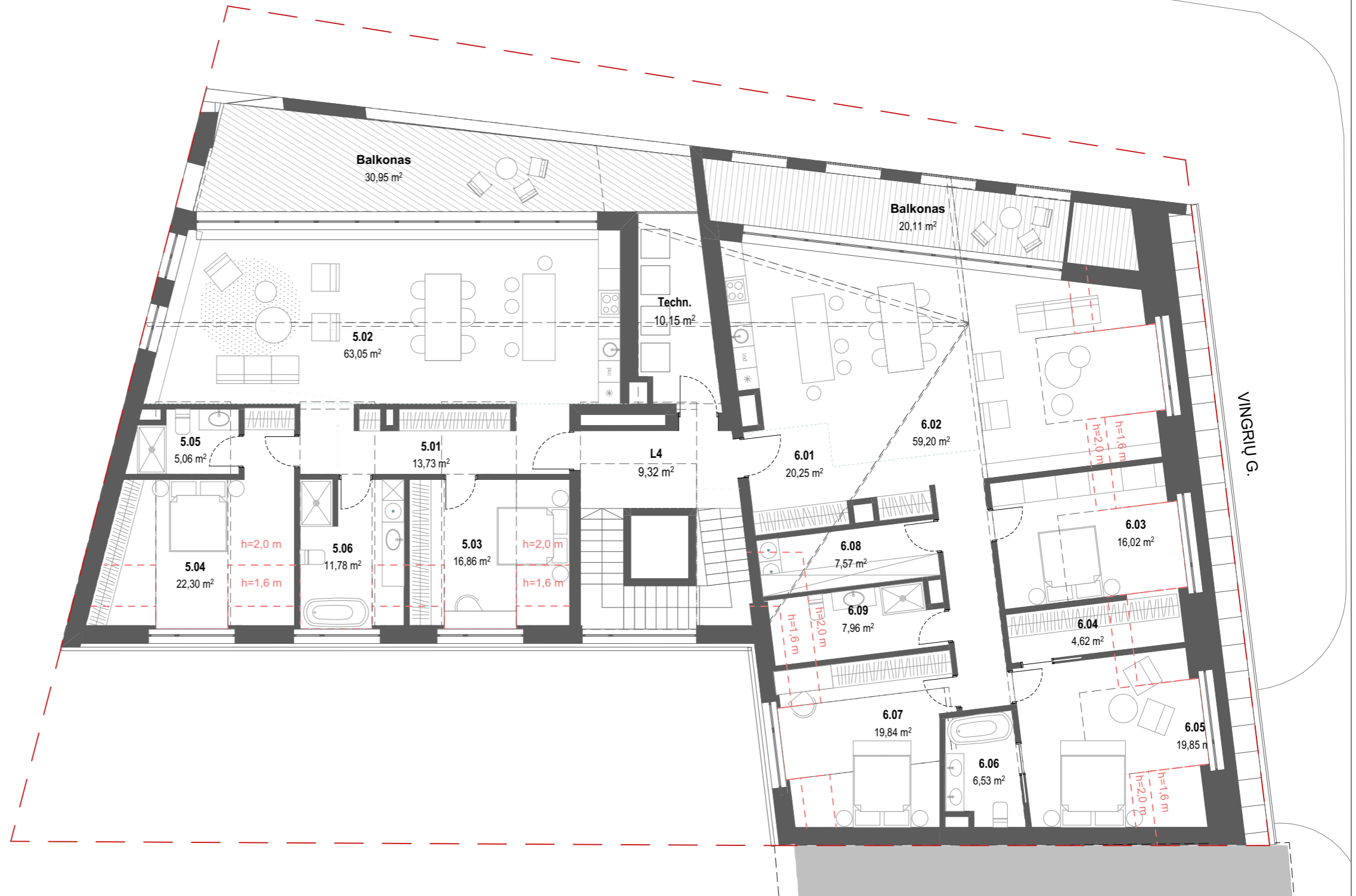
PASTABOS:

1. Visi sprendiniai tikslinami techninio projekto metu;
2. Sklypas yra Nekilnojamojo Kultūros paveldo vietovėse: Vilniaus senamiestis (kodas 16073); Vilniaus senojo miesto ir priemiesčių archeologinė vietovė (kodas 25504). Sklype esantys Kultūros paveldo objektai: Vingrių šaltinių vandenvietės vieta (kodas 30598); Vingrių šaltinių vandenvietės vietos transformatorinė (kodas 30600).

Kval. dok. Nr.	<b>aketuri</b>			Statinio projekto pavadinimas:	
	RAUGYKLOS G. 3-1, VILNIUS, LT-01140, INFO@AKETURIARCHITEKTALTT +37061216112, WWW.AKETURIARCHITEKTALTT			<b>Daugiabučio gyvenamojo namo Vingrių g. 9, Vilniuje, statybos projektas</b>	
	A1789/0519	PV	R. VAITEKONYTĖ - MAČIULIENĖ	2024 07	Dokumento pavadinimas:
	A1451	PDV	L. REKEVIČIUS	2024 07	STATINIO ARCHITEKTŪROS DALIS
	A1463	ARCH	M. REKEVIČIENĖ	2024 07	Dokumento pavadinimas:
	ARCH	G. GRIUŠYTĖ	2024 07	TREČIAS AUKŠTAS	LAIDA
	ARCH	A. MAKSIMAVIČIUS	2024 07	M 1:125, 1:1	0
Kalbos trump. LT	Užsakovas:			Dokumento žymuo:	
	<b>UAB "Goldsota"</b>			A118_PP_B-02.1.3	
				LAPŲ	LAPAI
				1	1

MANSARDOS PATALPŲ EKSPLIKACIJA


Patalpos nr.	Patalpa	Plotas (m <sup>2</sup> )
<b>Butas nr. 5</b>		
5.01	Holas	13,73
5.02	Svetainė, virtuvė	63,05
5.03	Kambarys	16,86
5.04	Kambarys	22,30
5.05	San. mazgas	5,06
5.06	San. mazgas	11,78
		132,78 m <sup>2</sup>
<b>Butas nr. 6</b>		
6.01	Holas	20,25
6.02	Svetainė, virtuvė	59,20
6.03	Kambarys	16,02
6.04	Drabužinė	4,62
6.05	Kambarys	19,85
6.06	San. mazgas	6,53
6.07	Kambarys	19,84
6.08	Pagalbinė patalpa	7,57
6.09	San. mazgas	7,96
		161,84 m <sup>2</sup>
L	Laiptinė	9,32
Techn.	Techn. patalpa	10,15
		19,47 m <sup>2</sup>
		314,09 m <sup>2</sup>



PASTABOS:

1. Visi sprendiniai tikslinami techninio projekto metu;
2. Sklypas yra Nekilnojamojo Kultūros paveldo vietovėse: Vilniaus senamiestis (kodas 16073); Vilniaus senjojo miesto ir priemiesčių archeologinė vietovė (kodas 25504). Sklype esantys Kultūros paveldo objektai: Vingrių šaltinių vandenvietės vieta (kodas 30598); Vingrių šaltinių vandenvietės vietos transformatorinė (kodas 30600).

Kval. dok. Nr.	<b>aketuri</b>			Statinio projekto pavadinimas:	
	RAUGYKLOS G. 3-1, VILNIUS, LT-01140, INFO@AKETURIARCHITEKTALT +37061216112, WWW.AKETURIARCHITEKTALT			Daugiabučio gyvenamojo namo Vingrių g. 9, Vilniuje, statybos projektas	
	A1789/0519	PV	R. VAITEKONYTĖ - MAČIULIENĖ	2024 07	Dokumento pavadinimas:
	A1451	PDV	L. REKEVIČIUS	2024 07	STATINIO ARCHITEKTŪROS DALIS
	A1463	ARCH	M. REKEVIČIENĖ	2024 07	Dokumento pavadinimas:
	ARCH	G. GRIUŠYTĖ	2024 07	MANSARDA	LAI DA
	ARCH	A. MAKSIMAVIČIUS	2024 07	M 1:125, 1:1	0
Kalbos trump. LT	Užsakovas:			Dokumento žymuo:	
	UAB "Goldgota"			A118_PP_B-02.4	
				LAPŲ	LAPAI
				1	1



Vingrių g. išklotinė




Vingrių skvero išklotinė

**PASTABOS:**

1. Visi sprendiniai tikslinami techninio projekto metu;
2. Sklypas yra Nekilnojamojo Kultūros paveldo vietovėse: Vilniaus senamiestis (kodas 16073); Vilniaus senojo miesto ir priemiesčių archeologinė vietovė (kodas 25504). Sklype esantys Kultūros paveldo objektai: Vingrių šaltinių vandenvietės vieta (kodas 30598); Vingrių šaltinių vandenvietės vietos transformatorinė (kodas 30600).

Kval. dok. Nr.	<b>aketuri</b> RAUGYKLOS G. 3-1, VILNIUS, LT-01140, INFO@AKETURIARCHITEKTAL.T +37061216112, WWW.AKETURIARCHITEKTAL.T				Statinio projekto pavadinimas: <b>Daugiabučio gyvenamojo namo Vingrių g. 9, Vilniuje, statybos projektas</b>		
	A1789/0519	PV	R. VAITEKONYTĖ - MAČIULIENĖ	2024 07	Dokumento pavadinimas: STATINIO ARCHITEKTŪROS DALIS		
	A1451	PDV	L. REKEVIČIUS	2024 07	Dokumento pavadinimas: IŠKLOTINĖS		
	A1463	ARCH	M. REKEVIČIENĖ	2024 07	M 1:500		LAIDA
		ARCH	G. GRIUŠYTĖ	2024 07			0
		ARCH	A. MAKSIMAVIČIUS	2024 07	Dokumento žymuo: A118_PP_B-04.1		LAPŲ 1
Kalbos trump. LT	Užsakovas: <b>UAB "Goldsota"</b>						LAPAI 1



**PASTABOS:**

1. Visi sprendiniai tikslinami techninio projekto metu;
2. Sklypas yra Nekilnojamojo Kultūros paveldo vietovėse: Vilniaus senamiestis (kodas 16073); Vilniaus senojo miesto ir priemiesčių archeologinė vietovė (kodas 25504). Sklype esantys Kultūros paveldo objektai: Vingrių šaltinių vandenvietės vieta (kodas 30598); Vingrių šaltinių vandenvietės vietos transformatorinė (kodas 30600).

Kval. dok. Nr.	<b>aketuri</b> <small>RAUGYKLOS G. 3-1, VILNIUS, LT-01140, INFO@AKETURIARCHITEKTALTT  +37061216112, WWW.AKETURIARCHITEKTALTT</small>				Statinio projekto pavadinimas:		
					<b>Daugiabučio gyvenamojo namo Vingrių g. 9, Vilniuje, statybos projektas</b>		
	A1789/0519	PV	R. VAITEKONYTĖ - MAČIULIENĖ	2024 07	Dokumento pavadinimas:		
	A1451	PDV	L. REKEVIČIUS	2024 07	<b>STATINIO ARCHITEKTŪROS DALIS</b>		
	A1463	ARCH	M. REKEVIČIENĖ	2024 07	Dokumento pavadinimas:		LAIDA
	ARCH	G. GRIUŠYTĖ	2024 07	<b>VINGRIŲ G. FASADAS</b>		0	
	ARCH	A. MAKSIMAVIČIUS	2024 07	M 1:200			
Kalbos trump. LT	Užsakovas:				Dokumento žymuo:		LAPŲ
	<b>UAB "Goldsota"</b>				A118_PP_B-04.2		LAPAI
						1	1



**PASTABOS:**

1. Visi sprendiniai tikslinami techninio projekto metu;
2. Sklypas yra Nekilnojamojo Kultūros paveldo vietovėse: Vilniaus senamiestis (kodas 16073); Vilniaus senojo miesto ir priemiesčių archeologinė vietovė (kodas 25504). Sklype esantys Kultūros paveldo objektai: Vingrių šaltinių vandenvietės vieta (kodas 30598); Vingrių šaltinių vandenvietės vietos transformatorinė (kodas 30600).

Kval. dok. Nr. A1789/0519	<b>aketuri</b> <small>RAUGYKLOS G. 3-1, VILNIUS, LT-01140, INFO@AKETURIARCHITEKTALTT  +37061216112, WWW.AKETURIARCHITEKTALTT</small>			Statinio projekto pavadinimas: <b>Daugiabučio gyvenamojo namo Vingrių g. 9, Vilniuje, statybos projektas</b>		
	PV	R. VAITEKONYTĖ - MAČIULIENĖ	2024 07	Dokumentų pavadinimas: STATINIO ARCHITEKTŪROS DALIS		
	A1451	PDV	L. REKEVIČIUS	2024 07	Dokumentų pavadinimas: VINGRIŲ ŠALTINIŲ SKVERO FASADAS	
	A1463	ARCH	M. REKEVIČIENĖ	2024 07	M 1:200	LAIDA 0
		ARCH	G. GRIUŠYTĖ	2024 07		
	ARCH	A. MAKSIMAVIČIUS	2024 07			
Kalbos trump. LT	Užsakovas: <b>UAB "Goldsota"</b>			Dokumentų žymuo: A118_PP_B-04.3		
				LAPŲ 1	LAPAI 1	



**PASTABOS:**

1. Visi sprendiniai tikslinami techninio projekto metu;
2. Sklypas yra Nekilnojamojo Kultūros paveldo vietovėse: Vilniaus senamiestis (kodas 16073); Vilniaus senojo miesto ir priemiesčių archeologinė vietovė (kodas 25504). Sklype esantys Kultūros paveldo objektai: Vingrių šaltinių vandenvietės vieta (kodas 30598); Vingrių šaltinių vandenvietės vietos transformatorinė (kodas 30600).

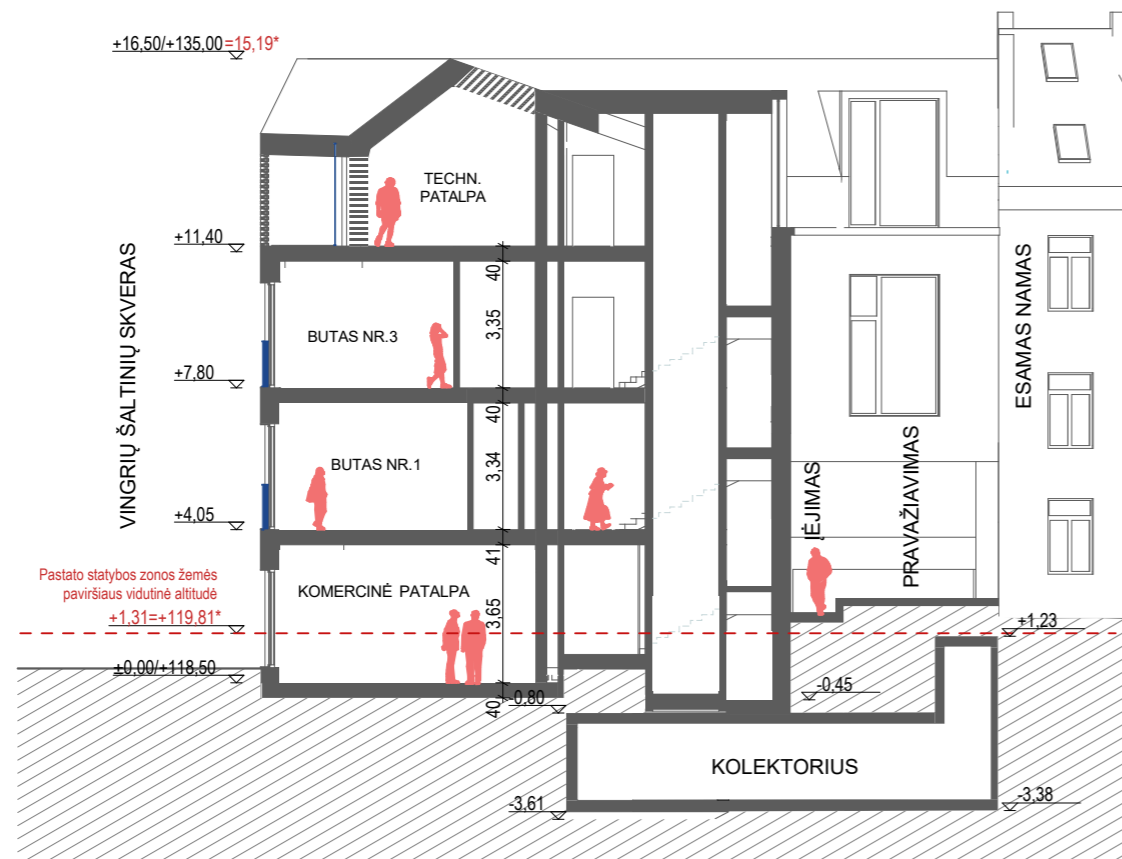
Kval. dok. Nr.	<b>aketuri</b>				Statinio projekto pavadinimas: <b>Daugiabučio gyvenamojo namo Vingrių g. 9, Vilniuje, statybos projektas</b>		
	RAUGYKLOS G. 3-1, VILNIUS, LT-01140, INFO@AKETURIARCHITEKTAL.T +37061216112, WWW.AKETURIARCHITEKTAL.T				Dokumento pavadinimas: <b>STATINIO ARCHITEKTŪROS DALIS</b>		
	A1789/0519	PV	R. VAITEKONYTĖ - MAČIULIENĖ	2024 07	Dokumento pavadinimas: <b>VAKARINIS FASADAS</b>		LAPAI
	A1451	PDV	L. REKEVIČIUS	2024 07	M 1:200		0
	A1463	ARCH	M. REKEVIČIENĖ	2024 07	Dokumento žymuo: <b>A118_PP_B-04.4</b>		LAPŲ
	ARCH	G. GRIUŠYTĖ	2024 07			1	
	ARCH	A. MAKSIMAVIČIUS	2024 07			LAPAI	
Kalbos trump. LT	Užsakovas: <b>UAB "Goldsota"</b>						1



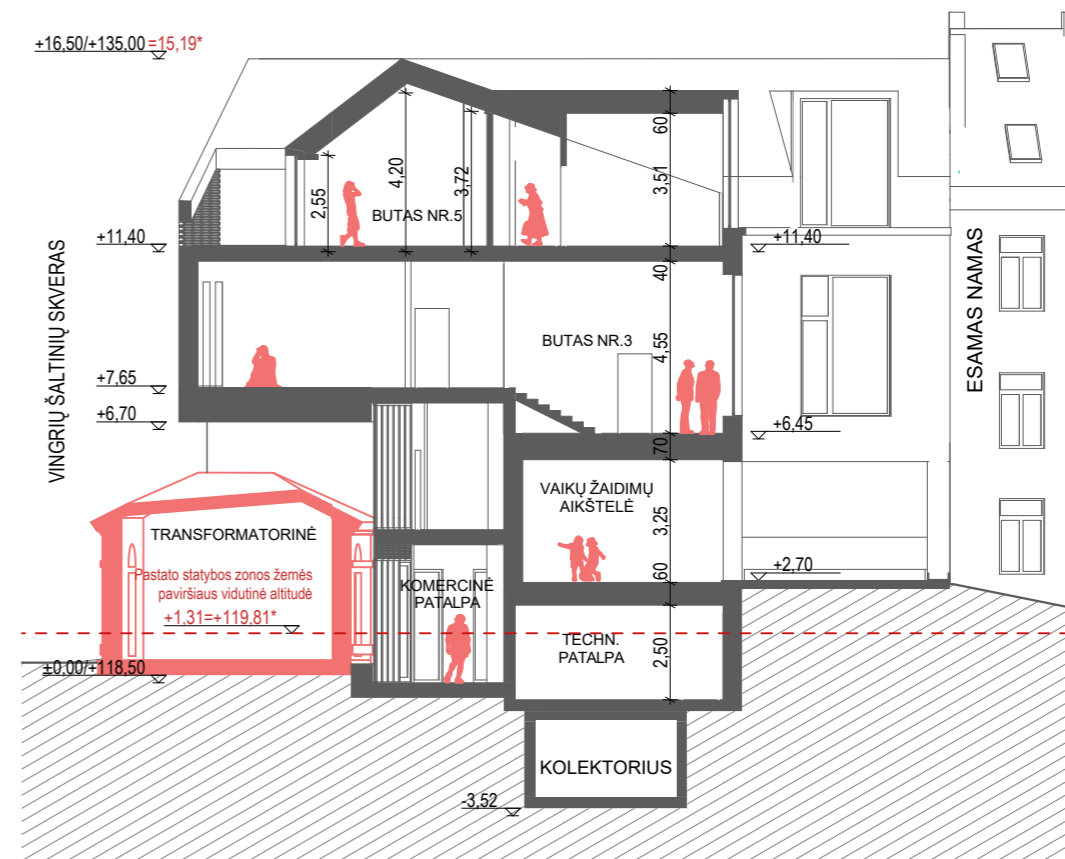
**PASTABOS:**

1. Visi sprendiniai tikslinami techninio projekto metu;
2. Sklypas yra Nekilnojamojo Kultūros paveldo vietovėse: Vilniaus senamiestis (kodas 16073); Vilniaus senojo miesto ir priemiesčių archeologinė vietovė (kodas 25504). Sklype esantys Kultūros paveldo objektai: Vingrių šaltinių vandenvietės vieta (kodas 30598); Vingrių šaltinių vandenvietės vietos transformatorinė (kodas 30600).

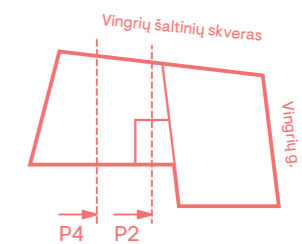
		<b>aketuri</b> <small>RAUGYKLOS G. 3-1, VILNIUS, LT-01140, INFO@AKETURIARCHITEKTAL.T +37061216112, WWW.AKETURIARCHITEKTAL.T</small>			Statinio projekto pavadinimas: <b>Daugiabučio gyvenamojo namo Vingrių g. 9, Vilniuje, statybos projektas</b>	
Kval. dok. Nr.					Dokumento pavadinimas: <b>STATINIO ARCHITEKTŪROS DALIS</b>	
A1789/0519	PV	R. VAITEKONYTĖ - MAČIULIENĖ		2024 07	Dokumento pavadinimas: <b>KIEMO FASADAS</b>  M 1:200	LAPAI
A1451	PDV	L. REKEVIČIUS		2024 07		0
A1463	ARCH	M. REKEVIČIENĖ		2024 07		
	ARCH	G. GRIUŠYTĖ		2024 07		
	ARCH	A. MAKSIMAVIČIUS		2024 07	Dokumento žymuo: A118_PP_B-04.5	LAPŲ 1
Kalbos trump. LT	Užsakovas: <b>UAB "Goldsota"</b>					LAPAI 1



P2 SKERSINIS PJŪVIS PER LAIPTINĘ



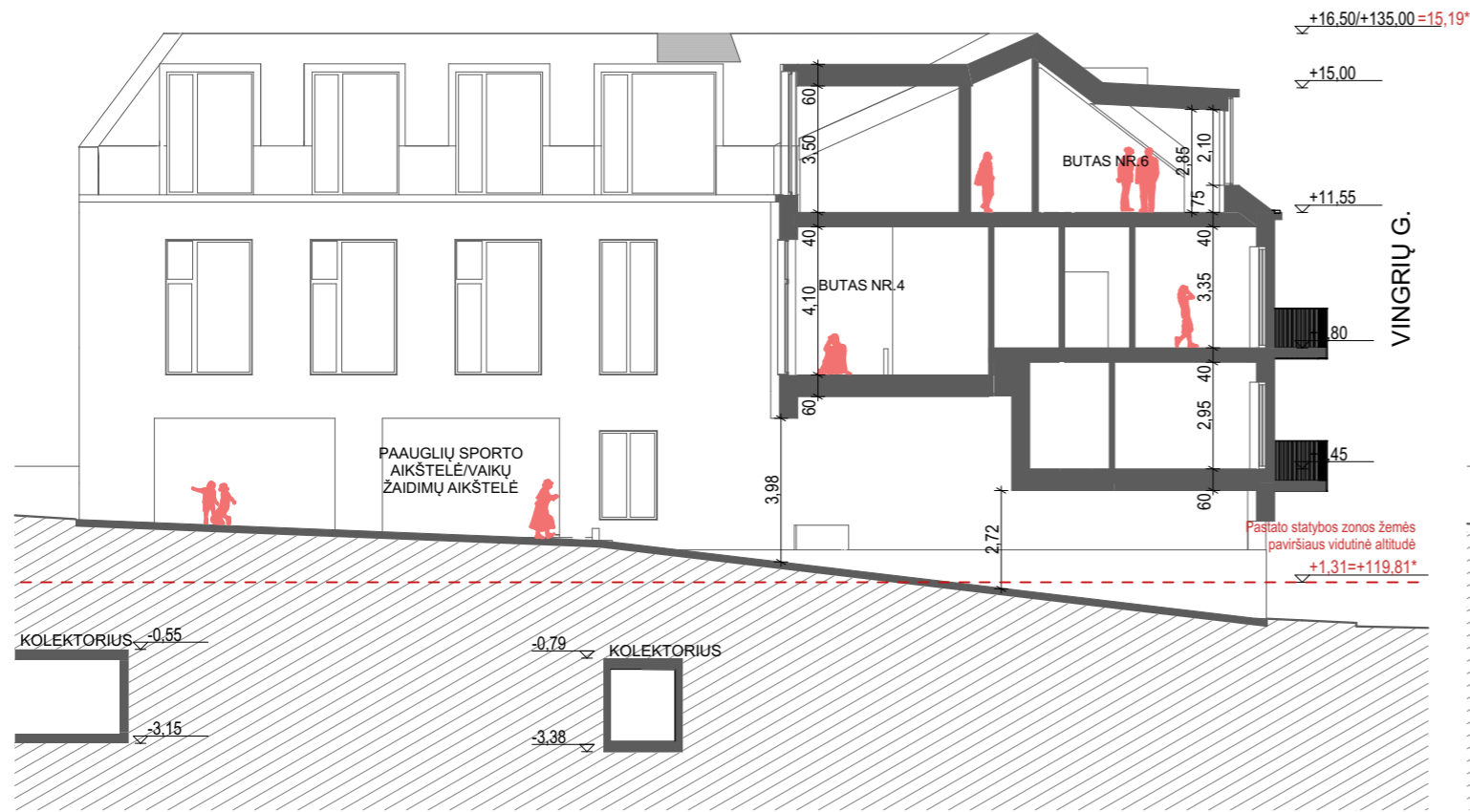
P4 SKERSINIS PJŪVIS PER AUT. SAUGYKLĄ



PASTABOS:

1. Visi sprendiniai tikslinami techninio projekto metu;
2. Sklypas yra Nekilnojamojo Kultūros paveldo vietovėse: Vilniaus senamiestis (kodas 16073); Vilniaus senojo miesto ir priemiesčių archeologinė vietovė (kodas 25504). Sklype esantys Kultūros paveldo objektai: Vingrių šaltinių vandenvietės vieta (kodas 30598); Vingrių šaltinių vandenvietės vietos transformatorinė (kodas 30600).

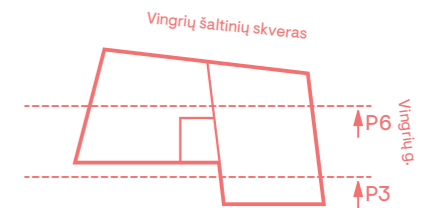
Kval. dok. Nr.	<b>aketuri</b> <small>RAUGYKLOS G. 3-1, VILNIUS, LT-01140, INFO@AKETURIARCHITEKTAL.T  +37061216112, WWW.AKETURIARCHITEKTAL.T</small>			Statinio projekto pavadinimas: <b>Daugiabučio gyvenamojo namo Vingrių g. 9, Vilniuje, statybos projektas</b>	
	A1789/0519	PV	R. VAITEKONYTĖ - MAČIULIENĖ	2024 07	Dokumento pavadinimas:
A1451	PDV	L. REKEVIČIUS	2024 07	2024 07	STATINIO ARCHITEKTŪROS DALIS
A1463	ARCH	M. REKEVIČIENĖ	2024 07	2024 07	Dokumento pavadinimas:
	ARCH	G. GRIUŠYTĖ	2024 07	2024 07	PJŪVIŲ SCHEMOS
	ARCH	A. MAKSIMAVIČIUS	2024 07	2024 07	M 1:200
Kalbos trump. LT	Užsakovas:			Dokumento žymuo:	
	<b>UAB "Goldsota"</b>			A118_PP_B-03.2	
					LAPŲ
					LAPAI
				1	1



P3 IŠILGINIS PJŪVIS PER BROMĄ



P6 IŠILGINIS PJŪVIS PER KOMERCIJĄ



PASTABOS:

1. Visi sprendiniai tikslinami techninio projekto metu;
2. Sklypas yra Nekilnojamojo Kultūros paveldo vietovėse: Vilniaus senamiestis (kodas 16073); Vilniaus senjo miesto ir priemiesčių archeologinė vietovė (kodas 25504). Sklype esantys Kultūros paveldo objektai: Vingrių šaltinių vandenvietės vieta (kodas 30598); Vingrių šaltinių vandenvietės vietos transformatorinė (kodas 30600).

Kval. dok. Nr.	<b>aketuri</b>				Statinio projekto pavadinimas:	
	RAUGYKLOS G. 3-1, VILNIUS, LT-01140, INFO@AKETURIARCHITEKTALTT +37061216112, WWW.AKETURIARCHITEKTALTT				<b>Daugiabučio gyvenamojo namo Vingrių g. 9, Vilniuje, statybos projektas</b>	
A1789/0519	PV	R. VAITEKONYTĖ - MAČIULIENĖ		2024 07	Dokumento pavadinimas:	
A1451	PDV	L. REKEVIČIUS		2024 07	STATINIO ARCHITEKTŪROS DALIS	
A1463	ARCH	M. REKEVIČIENĖ		2024 07	Dokumento pavadinimas:	
	ARCH	G. GRIUŠYTĖ		2024 07	PJŪVIŲ SCHEMOS	
	ARCH	A. MAKSIMAVIČIUS		2024 07	M 1:200	
Kalbos trump. LT	Užsakovas:				Dokumento žymuo:	
	UAB "Goldgota"				A118_PP_B-03.3	
					LAPŲ	LAPAI
					1	1



aketuri

PRIEKINIS FASADAS - VAIZDAS IŠ PYLIMO G.



aketuri

VINGRIŲ ŠALTINIŲ SKVERO FASADAS - VAIZDAS IŠ VINGRIŲ G.



aketuri

VAKARINIS FASADAS - VAIZDAS IŠ ŠALTINIŲ SKVERO VIRŠAUS



aketuri

VAIZDAS IŠ VIRŠAUS