










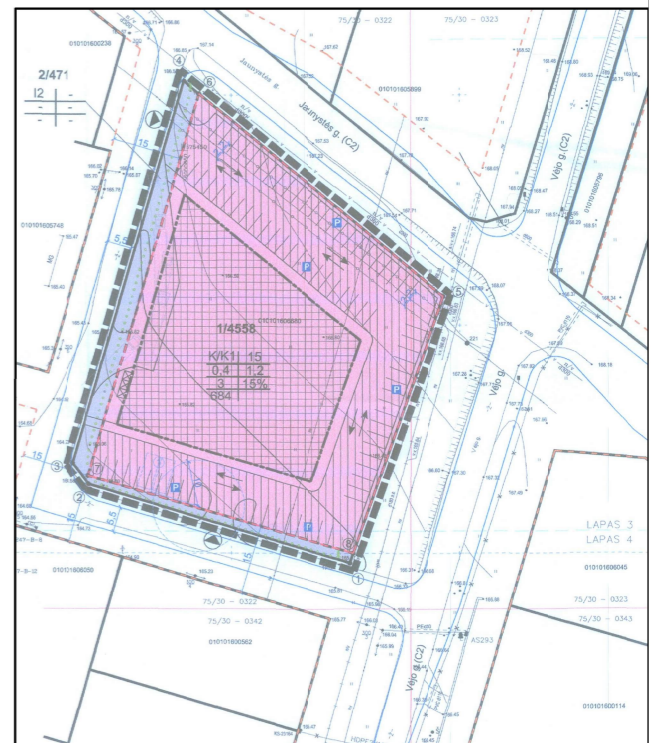


SUTARTINIAI ŽYMĖJIMAI

-  Esamo sklypo riba
-  Statybos riba, pagal patvirtintą detalųjį planą
-  Statybos zona, pagal patvirtintą detalųjį planą
-  Naikinama statybos riba, pagal patvirtintą det.planą
-  Padidinama (naujai nustatoma) statybos riba
-  Padidinama (naujai nustatoma) statybos zona
-  Naikinama statybos zona, nustatyta pagal DP
-  Gatvių raudonosios linijos
-  Suplanuotos automobilių stovėjimo vietos, pagal patvirtintą detalųjį planą
-  Projektuojama nauja automobilių stovėjimo zona
-  Naikinamos automobilių stovėjimo vietos, pagal patvirtintą detalųjį planą



IŠTRAUKA IŠ DETALIOJO PLANO
PAGRINDINIO BRĖŽINIO

PASTABOS:

1. Planuojamai teritorijai galioja detalusis planas, patvirtintas 2014-12-03 d. Vilniaus miesto tarybos sprendimu Nr. 1-2147 "Dėl sklypo (kadastro Nr. 0101/0160:6680) buvusiame Vaidotų kaime detaliojo plano tvirtinimo".
2. Sklypo privalomieji teritorijos naudojimo reglamentai - nekeičiami.
3. Susisiekiama komunikacijos - įvažiavimo / išvažiavimo vietos nekeičiamos.
4. Koreguojama statybos riba, statybos zona, automobilių stovėjimo vietų išdėstymas.
5. Inžineriniai tinklai patenkantys į statybos ribas, techninio projekto metu turi būti iškelti, pagal gautas technines sąlygas.

Atest. Nr.	UAB "MEIRISTA" Panerių g. 64, Vilnius, tel 869947231, el. p. meiristaub@gmail.com				Sklypo (kadastro Nr. 0101/0160:6680) buvusiame Vaidotų kaime detaliojo plano, statybos zonos, ribų ir automobilių stovėjimo vietų išdėstymo koregavimas sklype Jaunystės g. 115 (kadastro Nr.0101/0160:1036)
	Pareigos	V. Pavardė	Parašas	Data	BRĖŽINYS SU KOREGUOJAMA STATYBOS ZONA, RIBA IR AUTOMOBILIŲ STOVĖJIMO VIETŲ IŠDĖSTYMU M1:500
TPV0047	PV	G. Meidutė		2024-10	
19253	PDV	G. Meidutė		2024-10	
Etapas	Planavimo iniciatoriai:				Lapas
DPK	Juridiniai asmenys				Lapų
550-DPK-2023					1
					1