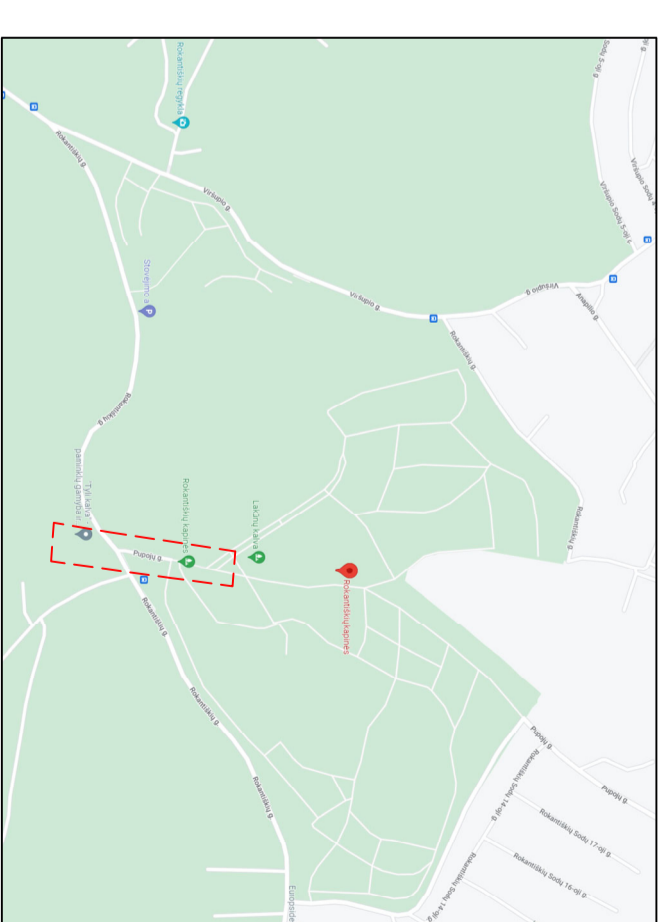


SITUACIJOS PLANAS

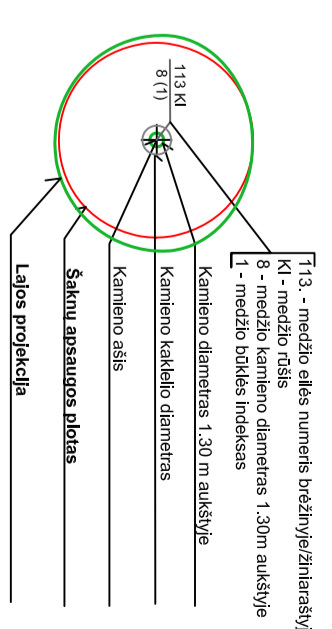


SUTARTINIAI ŽYMĖJIMAI

- Kadastriinių sklypų ribos
- Gatvių raudonosios linijos (rekomendacinės (patvirtintos) schen
- Projektuojamas savitakinis paviršinių nuotekų šalinimo tinklas
- Naikintamas paviršinių nuotekų šalinimo tinklas
- Projektuojamas paviršinių nuotekų surinkimo latakas
- Projektuojamas paviršinių nuotekų šulinys
- Projektuojamas lietaus surinkimo šulinėlis su apvaliomis grotelėmis
- Darbų vykdymo riba
- Pavilnių regioninio parko riba
- Valstybinio miško riba
- Astatoma asfalto danga
- Astatoma plytelių danga
- Darbo duobė tinklo klojimui uždaru būdu
- Priėmimo duobė tinklo klojimui uždaru būdu

MEDŽIŲ LAJOS IR ŠAKNYNO PROJEKCIJOS ŽYMĖJIMAS BRĖŽINYJE

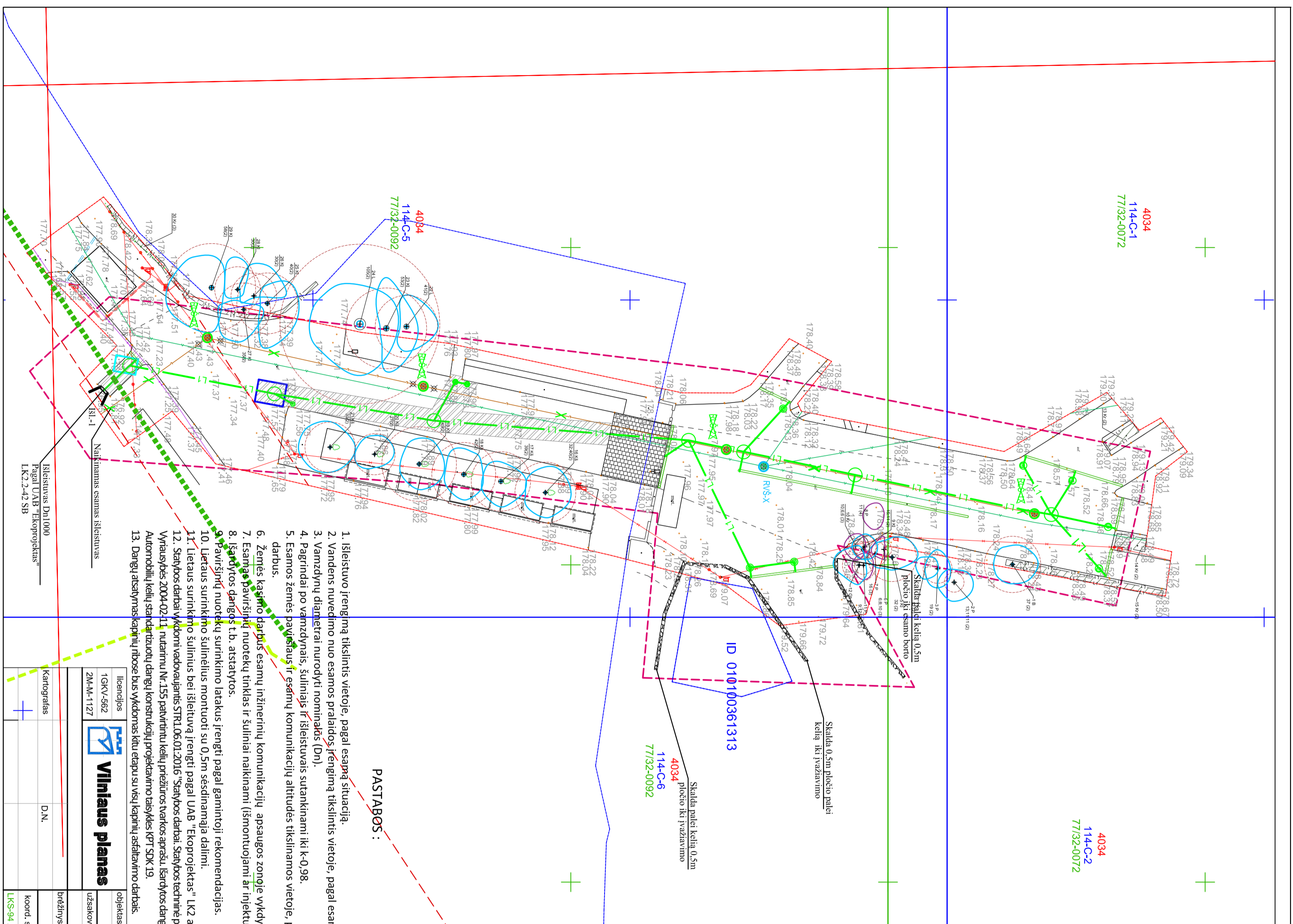
- Medžio būklės indeksų ženklai
- 1 - GEROS BŪKLĖS MEDIS
Žymens spalva RGB - 23,181,44
Sluoksniai: _Z_1 kamienas, _Z_2 1 laja
 - 2 - PATENKINAMOS BŪKLĖS MEDIS
Žymens spalva RGB - 0,191,295
Sluoksniai: _Z_2 kamienas, _Z_2 1 laja
 - 3 - NEPATENKINAMOS BŪKLĖS MEDIS
Žymens spalva RGB - 147,39,143
Sluoksniai: _Z_3 kamienas, _Z_3 1 laja
 - 4 - RIKIOS BŪKLĖS MEDIS
Žymens spalva RGB - 99,100,102
Sluoksnis: _Z_4 kamienas



ESAMI ŽEIDINIAI:
 Esami medžiai
 Išsaugomi kirtimai

Reikalavimai saugomam šaknų plotui:

- Saugomo šaknų ploto koregavimas galimas tik su arboristo leidimu, kiekviena situacija vertinama individualiai.
- Statinų ir pastatų projektavimas ir statybos darbai. Judinam gruntu gilinim tik pagal arboristo rekomendacijas, naudojant patvirtintas, medžio gerove išsaugančias technologijas.
- Saugomame šaknų plote draudžiama kelti ar žeminti esamo grunto lygį daugiau nei 10 cm.
- Kasimo darbai vykdomi tik su kvalifikuoto arboristo priežiūra, rankiniu būdu ar naudojant oro kastuvą.
- Saugomame šaknų plote draudžiama sandėliuoti statybines medžiagas ir grūdą, važiuoti mechanizmomis transporto priemonėmis ar jas ten statyti.
- Saugomas šaknų plotas apjuviamas apsaugine, ne žemesne kaip 2 m. aukščio tvora su įspėjamaisiais ženklais. Tvora privalo likti visų darbų metu, net jei dalis darbų patenka į šią zoną.



PASTABOS:

- Išleistuvo įrengimą tikslingas vietoje, pagal esančią situaciją.
- Vandens nuvedimo nuo esamos pralaidos įrengimą tikslingas vietoje, pagal esančią situaciją.
- Vamzdinių diametrui nurodyti nominalūs (Dn).
- Pagrindai po vamzdiniais šuliniais ir išleistuvais sutankinami iki k-0,98.
- Esamos žemės paviršiaus ir esamų komunikacijų altitudės tikslingos vietoje, prieš pradėdant statybos darbus.
- Žemės kasimo darbus esamų inžinerinių komunikacijų apsaugos zonoje vykdyti rankiniu būdu.
- Esamos paviršinių nuotekų tinklas ir šuliniai naikinami (išmontuojami ar injekuojami betonu).
- Išardytos dangos t.b. atstatytos.
- Paviršinių nuotekų surinkimo latakus įrengti pagal gamintoji rekomendacijas.
- Lietaus surinkimo šuliniams montuoti su 0,5m sėdinaisia dalimi.
- Lietaus surinkimo šulinius bei išleistuvą įrengti pagal UAB "Ekoprojektas" LR2 albinus.
- Statybos darbai vykdomi vadovaujantis STR1.06.01:2016 "Statybos darbai. Statybos techninė priežiūra". Lietuvos respublikos Vyriausybės 2004-02-11 nutarimu Nr.155 patvirtintu kelių priežiūros taisyklių aprašu. Išardytos dangos konstrukcija pareinama pagal Automobilinių kelių standartizacijos darbu konstruktinių projektavimo taisyklės KPT SDK 19.
- Darbu atkrymas kapinių ribose bus vykdomas kitu etapu su visų kapinių asfaltavimo darbais.

licencijos 1 GKV-582 2M-M-1127		objektas: Prašykos Nr. TIIIS1-20230307-016016
Vilniaus planas		reikavimai g. - Vilnius
kartografas		užsakovas
		brėžiny:
		topografinis inžinerinis planas
		koordinatų sistema
		LA507
		kaas 0,5 m.
		1:500
		1/1

0	IŠLEIDIMO DATA	LAIDOS STATUSAS, KETIMO PRIEŽASTIS (JEI TAIKOMA)
KVAL. PAV. DOK. NR.	11906	PV
	12700	PPV VN
	57	PPV ŽD
		Ž. Savickaitė
		Statybojas ir (arba) užsakovas
		Vilniaus miesto savivaldybė
		Statinio projekto pavadinimas
		PAVIRŠINIŲ NUOTEKŲ ŠALINIMO TINKLŲ ROKANTIŠKŲ KAPINĖS, VILNIAUS MIESTE. STATYBOS PROJEKTAS
		Statinio numeris ir pavadinimas, dokumento pavadinimas
		PLANAS SU PROJEKTUOJAMAIS PAVIRŠINIŲ NUOTEKŲ ŠALINIMO TINKLAIS IR ŽEIDINIŲ VERTINIMŲ, M1:500
		Dokumentu žymuo
		VP20-218-PP-BD-VN_ŽD_BR-01
		Lapais
		1
		Lapų
		1