

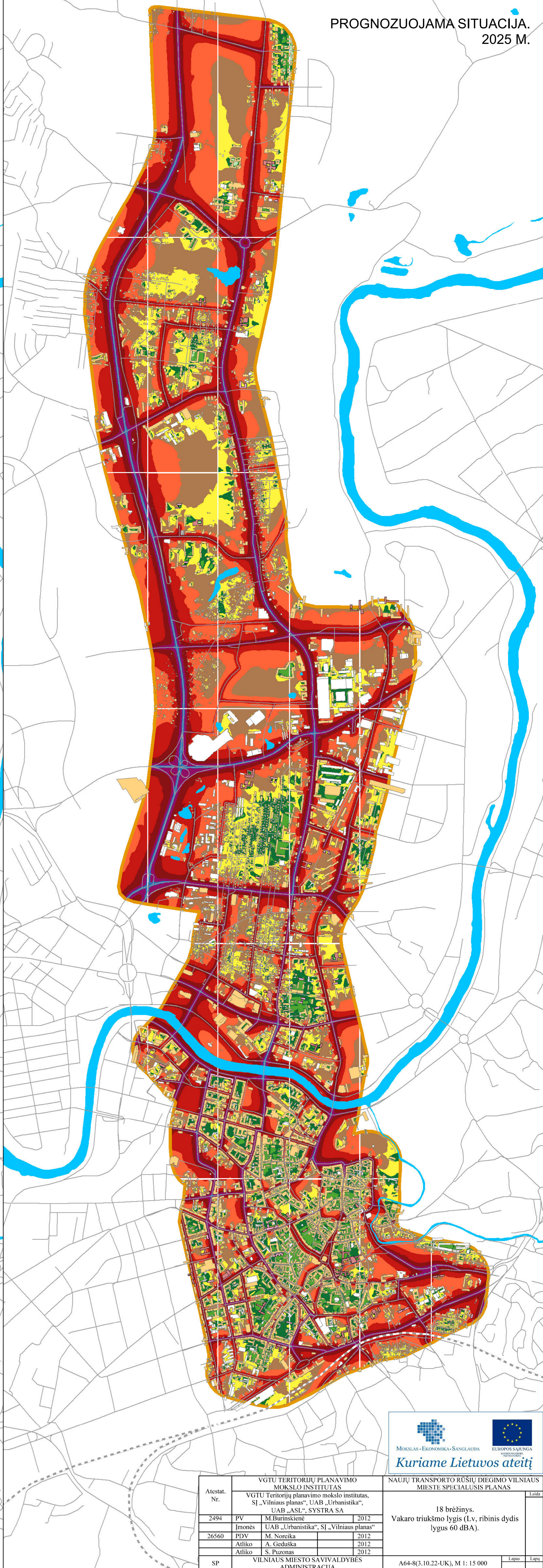
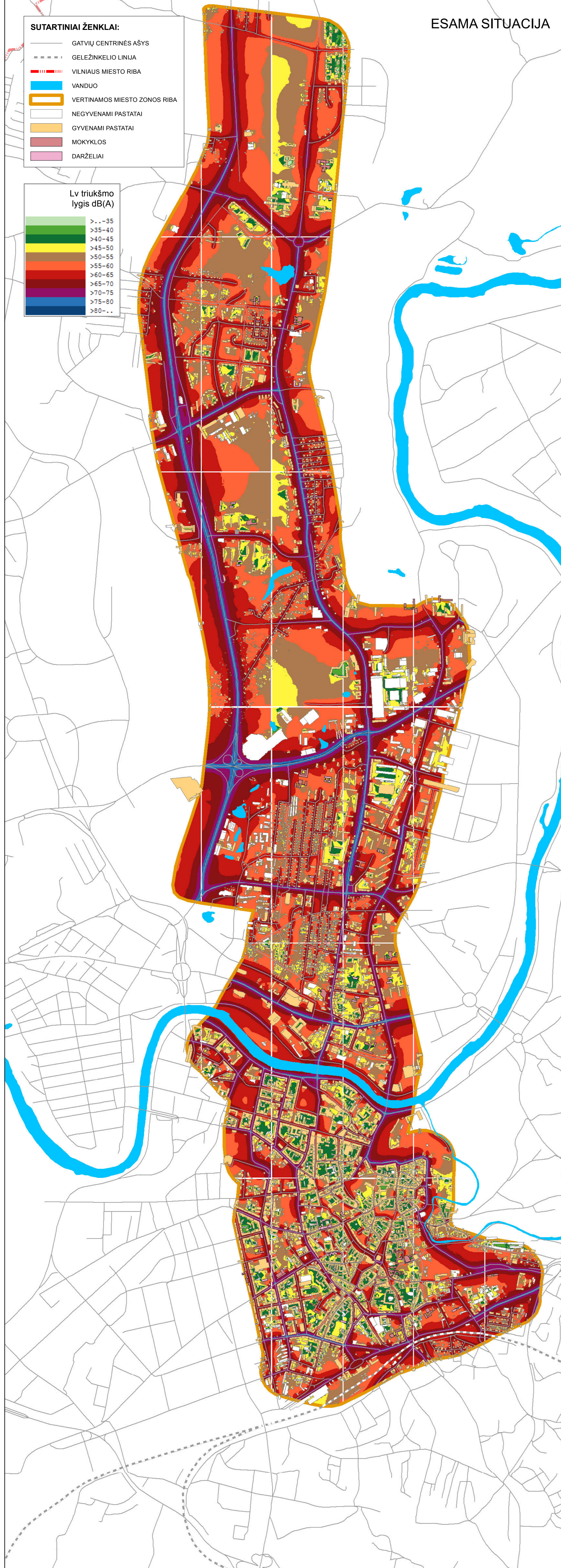
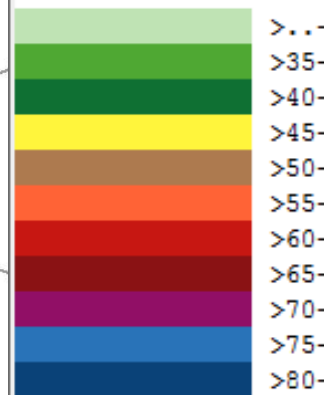
ESAMA SITUACIJA

PROGNOZUOJAMA SITUACIJA.  
2025 M.

SUTARTINIAI ŽENKLAI:

- GATVIŲ CENTRINĖS AŠYS
- GELEŽINKELIO LINIJA
- VILNIAUS MIESTO RIBA
- VANDUO
- VERTINAMOS MIESTO ZONOS RIBA
- NEGYVENAMI PASTATAI
- GYVENAMI PASTATAI
- MOKYKLOS
- DARŽELIAI

Lv triukšmo lygis dB(A)



VGTU TERITORIJŲ PLANAVIMO MOKSLO INSTITUTAS				NAUJŲ TRANSPORTO RŪŠIŲ DIEGIMO VILNIAUS MIESTE SPECIALUSIS PLANAS	
Atestat. Nr.	VGTU Teritorijų planavimo mokslo institutas, SJ „Vilniaus planas“, UAB „Urbanistika“, UAB „ASL“, SYSTRA SA			18 brėžinys. Vakaro triukšmo lygis (Lv, ribinis dydis lygus 60 dB(A)).	
2494	PV	M. Burinskienė	2012		
	Įmonės	UAB „Urbanistika“, SJ „Vilniaus planas“	2012		
26560	PDV	M. Norcika	2012		
	Atliko	A. Geduška	2012		
	Atliko	S. Puzonas	2012		
SP	VILNIAUS MIESTO SAVIVALDYBĖS ADMINISTRACIJA			A64-8(3.10.22-UK), M 1: 15 000	Lapų Lapas