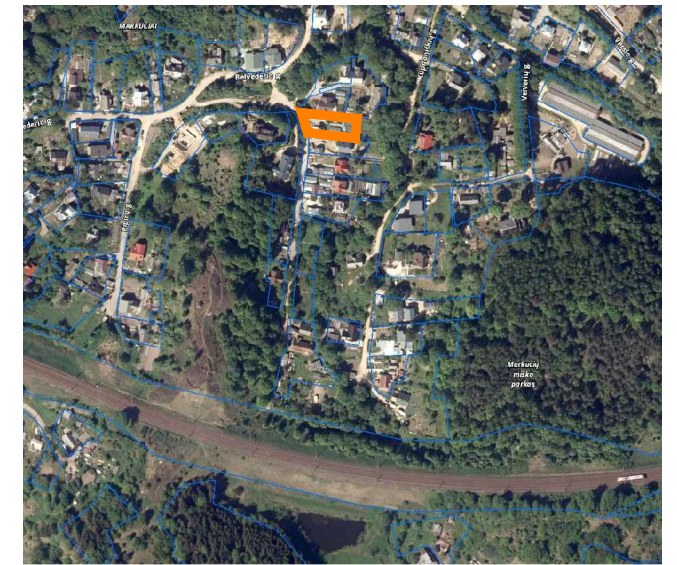



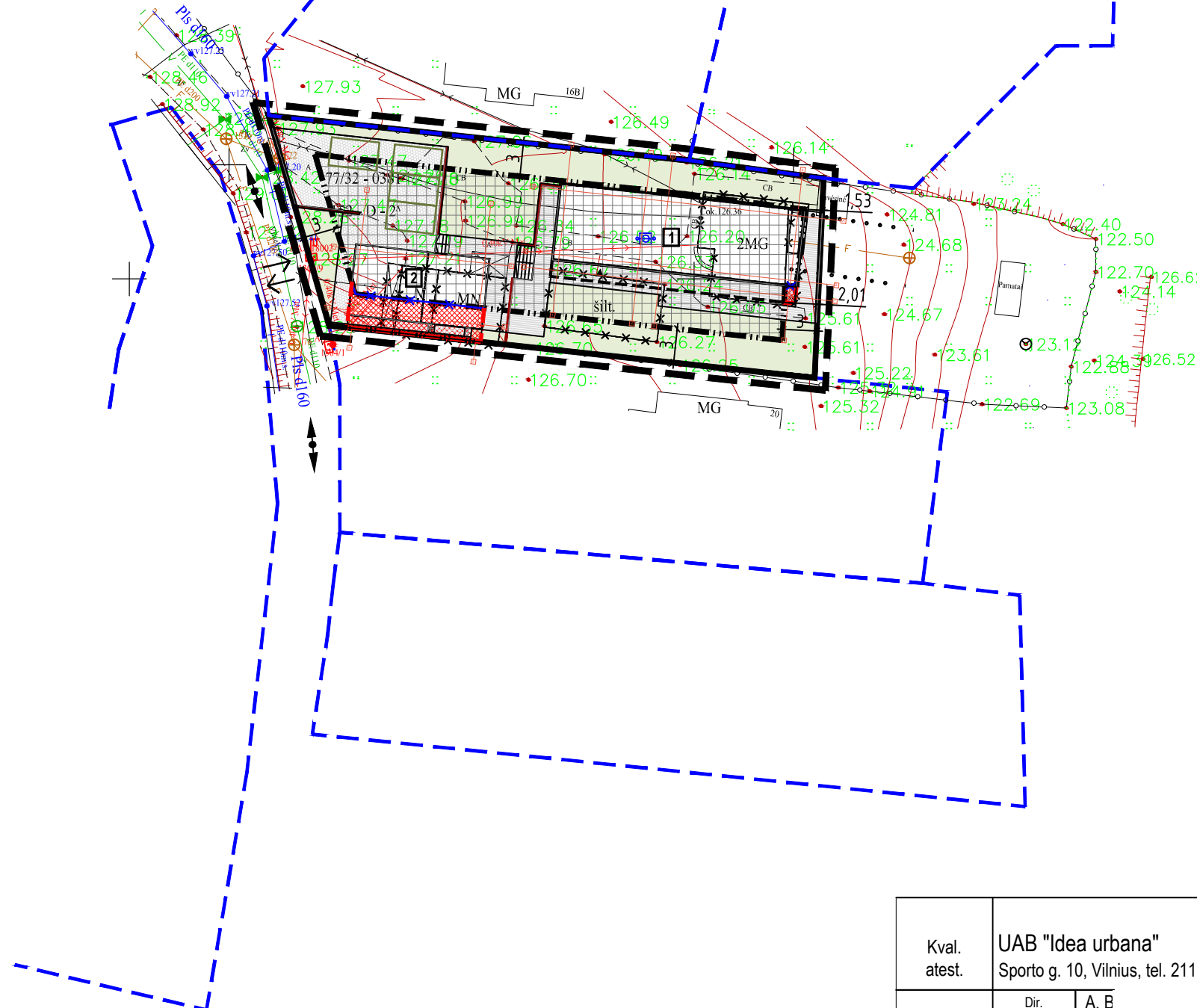
EKSPLIKACIJA:

- 1] PROJEKTUOJAMAS VIENBUTIS GYVENAMISIS NAMAS
- 2] PROJEKTUOJAMAS PAGALBINIO ŪKIO PASTATAS

- ◀ Įėjimas į pastatą
- ↕ Įvažiavimas į sklypą
- ▭ Parkavimo vietos
- ▨ Trinkelių danga
- ▭ Veja



PLANUOJAMA TERITORIJA



SUTARTINIAI ŽYMĖJIMAI

| | |
|--|--|
| | DETALIOJO PLANO KOREGAVIMO RIBA |
| | ESAMA SKLYPO RIBA |
| | KAIMYNINIŲ SKLYPŲ RIBA |
| | PATVIRTINTA STATYBOS ZONOS RIBA (patvirtinta 2022-07-06 Vilniaus miesto savivaldybės administracijos direktoriaus pavaduotojo įsakymu Nr. A30-2825/22) |
| | NAUJAI NUSTATOMA STATYBOS ZONOS RIBA |
| | NAIKINAMA STATYBOS ZONOS RIBA |
| | NAUJAI NUSTATOMA STATINIŲ STATYBOS ZONA |
| | ANKSČIAU NUSTATYTA STATINIŲ STATYBOS ZONA (patvirtinta 2022-07-06 Vilniaus miesto savivaldybės administracijos direktoriaus pavaduotojo įsakymu Nr. A30-2825/22) |
| | ĮVAŽIAVIMAS, IŠVAŽIAVIMAS |
| | GRIAUNAMI PASTATAI |

Pastaba:

Rengiant Markučių rajono detaliojo plano (registro Nr. T00057292) Rasų seniūnijoje sprendinių koregavimą, keičiama statinių statybos zona ir statybos riba sklype Vilnelės g. 18, Vilniuje, kad. Nr. 0101/0060:84).

Kiti patvirtinto detaliojo plano reglamentai ir sprendiniai nekeičiami.

| | | | | | | |
|--------------|--------------------------------|-------------------|--|---|--|-------|
| Kval. atest. | UAB "Idea urbana" | | | Markučių rajono detaliojo plano (registro Nr. T00057292) Rasų seniūnijoje sprendinių koregavimas sklype (kadastro Nr. 0101/0060:84) Vilnelės g. 18, keičiant statinių statybos zoną ir ribą | | |
| | Dir. | A. B. | | 2022-08 | Sklypo planas (Vilnelės g. 18, Vilniuje, kad. Nr. 0101/0060:84) su koreguojama detaliojo plano statinių statybos zona ir statybos riba | Laida |
| A2006 | PV | A. Kariniauskienė | | 2022-08 | | 0 |
| Etapas | INICIATORIUS: Fiziniai asmenys | | | ŽYMUO | | Lapas |
| DPK | | | | DPK-22-15 | | Lapų |
| | | | | | | 01 01 |