

<b>STATINIO PROJEKTO PAVADINIMAS</b>	<b>PRIVAŽIAVIMO KELIAS NUO K. DONELAIČIO G. IKI ŽEMĖS SKLYPO, ADRESU K. DONELAIČIO G. 6. STATYBOS PROJEKTAS</b>
--------------------------------------	---

<b>STATYBOS RŪŠIS</b>	Nauja statyba
<b>SATYBOS VIETA</b>	Vilniaus m.
<b>SKLYPO KADASTRO NR.</b>	Valstybinė žemė
<b>STATINIO KATEGORIJA</b>	nesudėtingieji II gr. statiniai
<b>STATINIO PASKIRTIS</b>	Gatvės - keliai (8.2);
<b>STATINIO PROJEKTO NR.</b>	D-21-091
<b>STATINIO PROJEKTO ETAPAS</b>	Projektiniai pasiūlymai (PP)

<b>STATYTOJAS (UŽSAKOVAS):</b>	<b>VILNIAUS MIESTO SAVIVALDYBĖ Įgaliotasis UAB „VORTO“</b>
--------------------------------	--

<b>DOMIA LT</b>	<b>UAB DOMIA LT</b> Nidos g. 5-1, LT-06293, Vilniaus m. sav. +370 641 51188	
	<b>Direktorius</b>	
Nr. 25001	<b>Statinio Projekto vadovas (PV)</b>	
	<b>PVpad.</b>	I

<b>VILNIUS, 2022</b>
----------------------

**PRITARIU PROJEKTINIAMS SPRENDINIAMS:**

UAB „Vorto“, įm. k. 123264992, direktorius V. P.

## 1. PROJEKTINIŲ PASIŪLYMŲ (PP) BYLOS DOKUMENTŲ ŽINIARAŠTIS

Eil. Nr.	Pavadinimas	Dokumento žymuo
<b>TEKSTINIAI DOKUMENTAI</b>		
1	Projektinių pasiūlymų bylos dokumentų žiniaraštis	GP20-451-PP-BDŽ
2	PP bendrieji statinio rodikliai	GP20-451-PP-BSR
3	Aiškinamasis raštas	GP20-451-PP-AR
<b>PRIEDAI</b>		
4	Projektinių pasiūlymų rengimo užduotis	
5	Vilniaus miesto savivaldybės administracijos Prisijungimo prie Susisiekimo komunikacijų sąlygos	Nr. 20/906
6	Vilniaus miesto savivaldybės administracijos Infrastruktūros skyriaus Protokolo išrašas su metaduomenimis.	Nr.A16-174/22(2.1.76E-INF)
7	Sklypo K. Donelaičio g. 4 detalusis planas, tvirtinimo dokumentas , aiškinamasis raštas, sprendiniai	

<b>BRĖŽINIAI</b>		
<b>Susisiekimas</b>		
8	Situacijos schema	<b>D-21-091-PP-S-BR-01</b>
9	Situacijos planas M1:500	<b>D-21-091-PP-S-BR-02</b>
10	Dangų planas M1:500	<b>D-21-091-PP-S-BR-03</b>
11	Priešgaisrinio transporto važiavimo trajektorija	<b>D-21-091-PP-S-BR-04</b>
12	Skersinis pjūvis	<b>D-21-091-PP-S-BR-05</b>
13	Esamų želdinių planas M1:500	<b>D-21-091-PP-S-BR-06</b>
14	Suvestinis inžinerinių tinklų planas M1:500	<b>D-21-091-PP-S-BR-07</b>

Kval. patv. dok. Nr.	<b>UAB DOMIA LT</b> Nidos g. 5-1, LT-06293, Vilniaus m. sav. +370 641 51188		Statinio projekto pavadinimas <b>Privažiavimo kelias nuo K. Donelaičio g. iki žemės sklypo, adresu K. Donelaičio g. 6. statybos projektas</b>		
25001	PV	V,	2022	Dokumento pavadinimas <b>Bylos dokumentų žiniaraštis</b>	Laida
17688	PDV.	V.	2022		0
	PVpad.	I. J	2022		
Kalba: LT	Statytojas ir (art. <b>VILNIAUS MIESTO SAVIVALDYBĖ</b> Įgaliotasis UAB „VORTO“		Dokumento žymuo <b>D-21-091-PP-BDŽ</b>	Lapas 1	Lapų 1

## 2. BENDRIEJI STATINIO RODIKLIAI

(Rodikliai vykdymo ribose)

Pavadinimas	Mato vienetas	Kiekis	Pastabos
<b>III. SUSISIEKIMO KOMUNIKACIJOS</b>			
3. (Obj.Nr. 01):			Nesudėtingasis II gr.
3.1. Kategorija		Ds*	
3.2. Ilgis	km	0,086*	
3.3. Važiuojamosios dalies plotis	m	3,50	
3.4. Eismo juostų skaičius	vnt.	1	
3.5. Eismo juostos plotis	m	3,50	

Statinio projekto dalies vadovas : V L , testato Nr 2022 09 06

(Vardas, Pavardė, parašas, kvalifikacijos atestato arba pažymos Nr., data)

Kval. patv. dok. Nr.	<b>UAB DOMIA LT</b> Nidos g. 5-1, LT-06293, Vilniaus m. sav. +370 641 51188			Statinio projekto pavadinimas <b>Privažiavimo kelias nuo K. Donelaičio g. iki žemės sklypo, adresu K. Donelaičio g. 6. statybos projektas</b>		
25001	PV	V,	2022	Dokumento pavadinimas <b>Bendrieji statinio rodikliai</b>	Laida	
17688	PDV.	V.	2022		0	
	PVpad.	I. J	2022			
Kalba: LT	Statytojas ir (ar) <b>VILNIAUS MIESTO SAVIVALDYBĖ</b> [galiotasis UAB „VORTO“			Dokumento žymuo <b>D-21-091-PP-BDŽ</b>	Lapas 1	Lapų 1

## 3. AIŠKINAMASIS RAŠTAS

## TURINYS

1.	<b>BENDROJI INFORMACIJA</b>	2
1.1	Bendrieji duomenys	2
1.2	Projekto rengimo pagrindas	2
1.3	Projekto atitikimas privalomiesiems teisės aktams	2
1.4	Pagrindinių normatyvinių statybos techninių dokumentų sąrašas	2
2.	<b>ESAMA SITUACIJA</b>	4
2.1	Statybos sklypo apibūdinimas	4
2.2	Inžinerinių tyrinėjimų duomenys	8
3.	<b>ATITIKTIS GALIOJANTIEMS TERITORIJŲ PLANAVIMO DOKUMENTAMS</b>	8
4.	<b>PROJEKTUOJAMI STATINIAI</b>	10
5.	<b>PROJEKTINIAI SPRENDINIAI</b>	10
5.1	Susisiekimo komunikacijų, tinklų ir inžinerinių statinių išdėstymas	10
5.2	Projektuojamos dangos	12
5.3	Inžineriniai tinklai	12
5.4	Projektuojami tinklai	12
6.	<b>VISUOMENĖS INFORMAVIMAS</b>	12
7.	<b>PROJEKTO EKSPERTIZĖ</b>	12
8.	<b>KITOS PASTABOS IR REIKALAVIMAI</b>	12
8.1	Reikalavimai procedūrinės dokumentacijos rengimui	12
8.2	Techninio projekto žymėjimas	12
8.3	Inžineriniai tyrinėjimai	12
9.	<b>ŽELDINIŲ BŪKLĖS VERTINIMAS, APŽELDINIMO PASIŪLYMAI</b>	13

Kval. patv. dok. Nr.	<b>UAB DOMIA LT</b> Nidos g. 5-1, LT-06293, Vilniaus m. sav. +370 641 51188			Statinio projekto pavadinimas <b>Privažiavimo kelias nuo K. Donelaičio g. iki žemės sklypo, adresu K. Donelaičio g. 6. statybos projektas</b>		
25001	PV	V,	2022	Dokumento pavadinimas <b>Bendras aiškinamasis raštas</b>	Laida	
17688	PDV.	V.	2022		0	
	PVpad.	I. J	2022			
Kalba: LT	Statytojas ir (ar) <b>VILNIAUS MIESTO SAVIVALDYBĖ</b> [galiotasis UAB „VORTO“			Dokumento žymuo <b>D-21-091-PP-BAR</b>	Lapas 1	Lapų 13

## 1. BENDROJI INFORMACIJA

### 1.1 Bendrieji duomenys

**Statinio statybos adresas:** – K. Donelaičio gatvė, Vilniaus m.

**Statinio statytojas (užsakovas):** Vilniaus miesto savivaldybė

**Žemės sklypas:** valstybinė žemė.

**Statinio paskirtis:** Gatvės - keliai (8.2).

**Statybos rūšis:** Nauja statyba.

**Statinio kategorija:** Nesudėtingieji II gr. statiniai.

**Statybos projekto etapas:** Projektiniai pasiūlymai.

**Projekto užsakovas:** įgaliotasis UAB „VORTO“.

**Projektuotojas:** UAB „DOMIA LT“.

### 1.2 Projekto rengimo pagrindas

statybos projekto projektiniai pasiūlymai yra parengti vadovaujantis:

- Prisijungimo prie susisiekimo komunikacijų sąlygomis **Nr.21/707**.
- Sklypo K. Donelaičio g. 4 detaliojo plano sprendiniais;
- Topografinė nuotrauka.;

### 1.3 Projekto atitikimas privalomiesiems teisės aktams

Projektinių pasiūlymų projekto sprendiniai nepažeidžia trečiųjų asmenų interesų įvertinant statybos įstatymo 6 str. 4 p. reikalavimus. Projektiniai sprendiniai atitinka privalomiesiems ir normatyviniams projekto rengimo dokumentams.

### 1.4 Pagrindinių normatyvinių statybos techninių dokumentų sąrašas

Projektas yra parengtas vadovaujantis projektavimo darbų sutarties pasirašymo dieną galiojančiais teisės aktais ir normatyviniais dokumentais ir tuo metu galiojančiais jų pakeitimais. Pagrindinių normatyvinių statybos techninių dokumentų, kuriais vadovaujantis parengtas projektas, sąrašas:

**Pagrindiniai normatyviniai dokumentai pateikiami žemiau esančiame sąraše:**

Įstatymai ir organizaciniai tvarkomieji normatyviniai dokumentai:

- LR statybos įstatymas;
- LR Aplinkos apsaugos įstatymas;
- LR Teritorijų planavimo įstatymas;
- LR Atliekų tvarkymo įstatymas;
- LR Priešgaisrinės saugos įstatymas;
- LR Potencialiai pavojingų įrenginių priežiūros įstatymas;
- LR Planuojamos ūkinės poveikio aplinkai vertinimo įstatymas;
- LR darbuotojų saugos ir sveikatos įstatymas;
- STR 1.01.04:2015 Statybos produktų, neturinčių darnųjų techninių specifikacijų, eksploatacinių savybių pastovumo vertinimas, tikrinimas ir deklaravimas. Bandymų laboratorijų ir sertifikavimo įstaigų paskyrimas. Nacionaliniai techniniai įvertinimai ir techninio vertinimo įstaigų paskyrimas ir paskelbimas

<b>D-21-091-PP-BAR</b>	Lapas	Lapų	Laida
	2	13	0

- STR 1.01.02:2016 Normatyviniai statybos techniniai dokumentai;
  - STR 1.01.03:2017 Statinių klasifikavimas;
  - STR 1.01.08:2002 Statinio statybos rūšys;
  - STR 1.04.04:2017 Statinio projektavimas, projekto ekspertizė;
  - STR 1.05.01:2017 Statybą leidžiantys dokumentai. Statybos užbaigimas. Statybos sustabdymas. Savavališkos statybos padarinių šalinimas. Statybos pagal neteisėtai išduotą statybą leidžiantį dokumentą padarinių šalinimas;
  - STR 1.06.01:2016 Statybos darbai. Statinio statybos priežiūra.  
Techninių ir specialiųjų reikalavimų normatyviniai dokumentai:
  - STR 2.01.01(1):2005 Esminis statinio reikalavimas. Mechaninis atsparumas ir pastovumas;
  - STR 2.01.01(2):1999 Esminiai statinio reikalavimai. Gaisrinė sauga;
  - STR 2.01.01(3):1999 Esminiai statinio reikalavimai. Higiena, sveikata, aplinkos apsauga;
  - STR 2.03.01:2001 Statiniai ir teritorijos. Reikalavimai žmonių su negalia reikmėms;
  - DT 5 – 00 Saugos ir sveikatos taisyklės statyboje;
  - Elektros įrenginių įrengimo taisyklės. E||T
  - Galios elektros įrenginių įrengimo taisyklės
  - RSN 156-94 Statybinė klimatologija
  - Elektros įrenginių įrengimo bendrosios taisyklės E||BT
  - Elektros linijų ir instaliacijos įrengimo taisyklės EL||T
  - Elektros įrenginių relinės apsaugos ir automatikos įrengimo taisyklės E|RAA|T
  - Elektrotechninių gaminių saugos techninis Reglamentas
  - Elektrinių ir elektros tinklų eksploatavimo taisyklės.
  - Gaisrinės saugos pagrindiniai reikalavimai.
  - Bendrosios gaisrinės saugos taisyklės.
- Projekto įforminimo normatyviniai dokumentai:
- LST 1516:2015 Statinio projektas. Bendrieji įforminimo reikalavimai.

**Pastaba:**

- Kiti norminiai dokumentai, kurių pagrindu parengti projektiniai sprendiniai, nurodyti projekto dalių aiškinamuosiuose raštuose;
- Kiekviena šių leidinių publikacija turi būti paskutinės redakcijos, priedai turi būti įsigalioję šio aiškinamojo rašto išleidimo dieną, jei nėra nurodyta kitaip.

<b>D-21-091-PP-BAR</b>	Lapas	Lapų	Laida
	3	13	0

## 2. ESAMA SITUACIJA

### 2.1 Statybos sklypo apibūdinimas

#### 2.1.1 Bendra padėtis

Nagrinėjamas privažiavimo kelias yra tarp kad. skl. Nr. 0101/0054:0197 (adresas K. Donelaičio g. 6) ir K. Donelaičio gatvės.

Nagrinėjama teritorija – Naujamiesčio seniūnija, Vilniaus miestas. K. Donelaičio gatvė pagal Vilniaus miesto savivaldybės įmonės „Vilniaus plano“ svetainę – D. Pagal susisiekimo linijų klasifikaciją – pagalbinė gatvė. Gatvės ilgis - ~410 metrų. Prie nagrinėjamos teritorijos galima privažiuoti tik iš K. Donelaičio gatvės. K. Donelaičio gatve galima susisiekti su M.K. Čiurlionio ir S. Konarskio gatvėmis.

Nagrinėjamos gatvės atkarpos kryptis – iš rytų į vakarus.

Privažiavimo pietinė dalis ribojasi su sklypu Konarskio g. 37, kuriame yra dviejų aukštų mūrinis Vilniaus J. Vienožinskio dailės mokyklos pastatas. Šiaurinėje, vakarinėje privažiavimo pusėje kadastriniai gyvenamosios paskirties sklypai.

Aprašytoje atkarpoje paklotos požeminės komunikacijos: požeminis PEd40 vidutinio slėgio dujotiekis, požeminės vandentiekio, ryšių kabelis.



1 pav. K. Donelaičio gatvės ir privažiavimo kelio fotofiksacija

D-21-091-PP-BAR	Lapas	Lapų	Laida
	4	13	0



2 pav. K. Donelaičio gatvės į privažiavimo kelią fotofiksacija



3 pav. K. Donelaičio gatvės į privažiavimo kelią fotofiksacija

D-21-091-PP-BAR	Lapas	Lapų	Laida
	5	13	0



4 pav. K. Donelaičio gatvės ir privažiavimo kelią fotografacija

#### 2.1.2 Veiklos apribojimai

K. Donelaičio gatvėje užfiksuotos tokios esamų tinklų apsaugos zonos: požeminio vidutinio slėgio dujotiekio tinklų ir vandentiekio d200 tinklas, telefoninio ryšio pls d100.

Privažiavimo kelio zonos viduryje praklota ryšių kabelių kanalizacija. Vandentiekis d50 iš K. Donelaičio gatvės magistralinio tinklo paklotas su posūkiu ties K. Donelaičio g. 2A. Įrengtos 2 apšvietimo atramos ties Vilniaus J. Vienožinskio dailes mokykla.

#### 2.1.3 Saugomos teritorijos

Statybos teritorijoje nekilnojamųjų kultūros vertybių (NKV) nėra, objektas yra nekilnojamųjų kultūros vertybių teritorijoje (jų apsaugos zonoje):

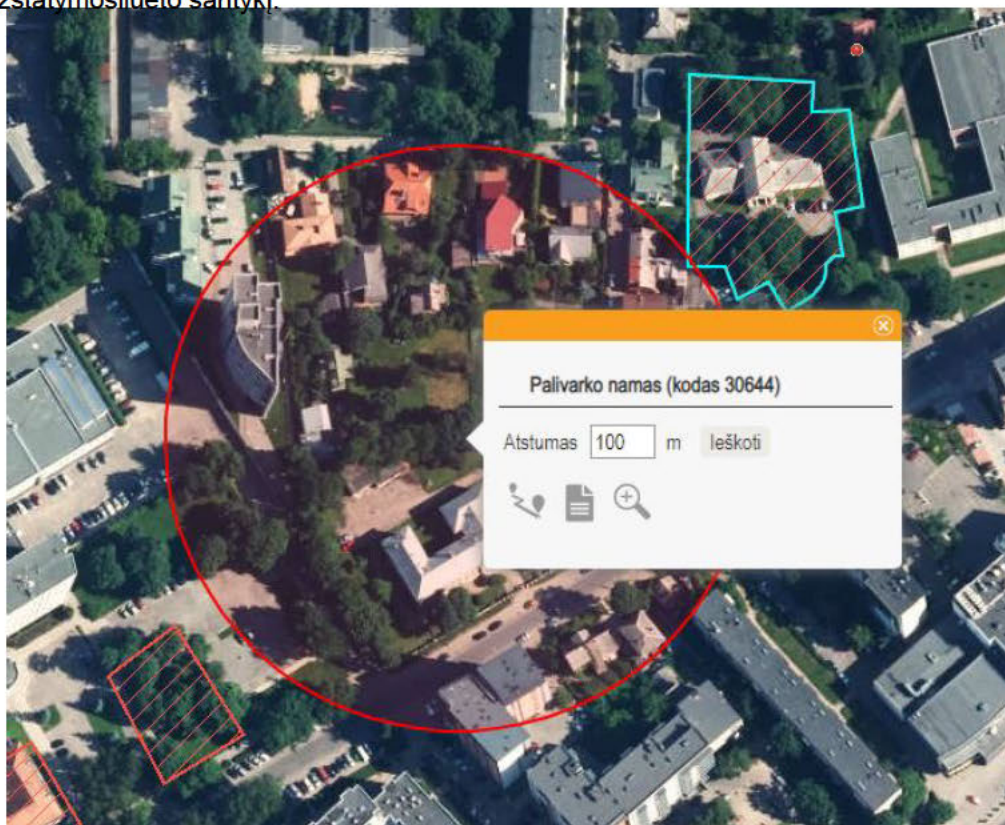
2016-06-07 Vertinimo tarybos aktas Nr.: KPD-RM-2014/6; 2016-09-06 Vertinimo tarybos aktas Nr.: KPD-RM-2014/8; 2013-09-24 Vertinimo tarybos aktas Nr.: KPD-RM-2014; 2016-07-26 Vertinimo tarybos aktas Nr.: KPD-RM-2014/7; 2015-01-13 Vertinimo tarybos aktas Nr.: KPDRM-2014/2; 2015-08-31 Vertinimo tarybos aktas Nr.: KPD-RM-2014/4; 2013-12-17 Vertinimo tarybos aktas Nr.: KPD-RM-2014/1; 2016-11-29 Vertinimo tarybos aktas Nr.: KPD-RM-2014/9; 2015-06-29 Vertinimo tarybos aktas Nr.: KPD-RM-2014/3; 2016-01-26 Vertinimo tarybos aktas Nr.: KPD-RM-2014/5.

Privažiavimas yra nutolęs per 100 m nuo kultūros paveldo objekto „Palivarko namas“ (kodas 30644),

<b>D-21-091-PP-BAR</b>	Lapas	Lapų	Laida
	6	13	0

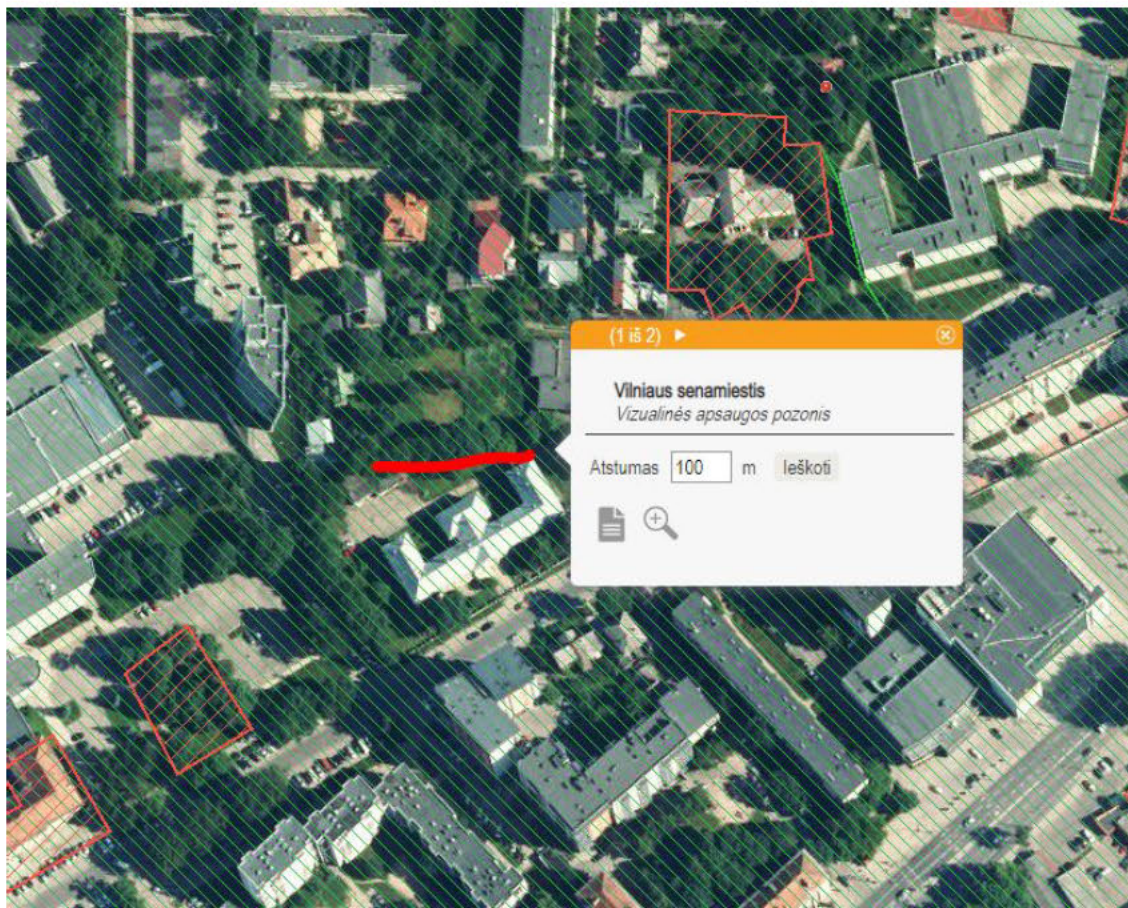
(5 pav.).

Projektuojamas susisiekiimo komunikacijų inžinerinis statinys patenka į vizualinės apsaugos pozonį „Vilniaus senamiestis“. Unikalus objekto kodas „16073“ – Nekilnojamas nacionalinis paminklas (6 pav.). teritorijos KVR objektas: 3520855.00 kv. m; vertybė pagal sandarą: vietovė; seni kodai: kodas registre iki 2005.04.19: U1P Nr. Lietuvos Respublikos kultūros paminklų sąrašė: UR1; amžius: XIII a.-XIV a. pr. - XX a. I p., su XX a. vid. – XXI a. pr. tarpais. Vertingųjų savybių pobūdis: archeologinis (lemiantis reikšmingumą); architektūrinis (lemiantis reikšmingumą svarbus); inžinerinis (lemiantis reikšmingumą retas); istorinis (lemiantis reikšmingumą unikalus); kraštovaizdžio; memorialinis (lemiantis reikšmingumą unikalus); urbanistinis (lemiantis reikšmingumą unikalus); želdynų (lemiantis reikšmingumą svarbus). Vertingosios savybės: 2.1.1. planinės struktūros tipas, 2.1.2. planinės struktūros tinklas, 2.1.3. kvartalai, 2.1.4. valdos (posesijos), 2.1.5. keliai, gatvės, aikštės, įvažiavimai, pravažiavimai, takai, jų tipai, trasos, dangos, 2.1.6. vietai reikšmingo buvusio užstatymo ar jo dalių vietos, 2.1.7. gamtiniai elementai, 2.2.1. tūrinės erdvinės struktūros sandara, 2.2.2. užstatymo tipai, 2.2.3. atviros erdvės, 2.2.4. uždaros erdvės, 2.2.5. panoramos, panoraminės apžvalgos taškai, 2.2.6. siluetai, 2.2.7. perspektyvos, 2.2.8. išklotinės, 2.2.9. dominantės, 2.3. užstatymo bruožai, 4. Artimiausios kultūros paveldo teritoriją ar vietovę supančios aplinkos kultūrinio kraštovaizdžio vertingosios savybės, 5. Faktai apie svarbias visuomenės, kultūros ir valstybės istorijos asmenybes, įvykius, kurie susiję su vietovėmis. Detalus vertingųjų savybių aprašymas yra Nekilnojamųjų vertybių registre. Nagrinėjama vieta yra Vilniaus senamiesčio (unikalus kodas: 16073) nekilnojamojo kultūros paveldo apsaugos specialiojo plano – tvarkymo plano sprendinių Vilniaus senamiesčio apsaugos zonos reglamentų brėžinyje nustatytoje Vilniaus senamiesčio apsaugos zonos 4-oje dalyje (Naujamiestyje – apsaugos zonos dalyje, turinčioje urbanistinių naujadarų). Šioje teritorijoje galimas maksimalus urbanistinės struktūros vystymas, išsaugant gamtos ir užstatymosilueto santykį.



5 pav. Nekilnojamųjų kultūros vertybių registras

<b>D-21-091-PP-BAR</b>	Lapas	Lapų	Laida
	7	13	0



6 pav. Nekilnojamojų kultūros vertybių registras

## 2.2 Inžinerinių tyrinėjimų duomenys

### 2.2.1 Topografiniai duomenys

Topografinį planą atliko.

## 3. ATITIKTIS GALIOJANTIEMS TERITORIJŲ PLANAVIMO DOKUMENTAMS

Nagrinėjamoje teritorijoje galioja:

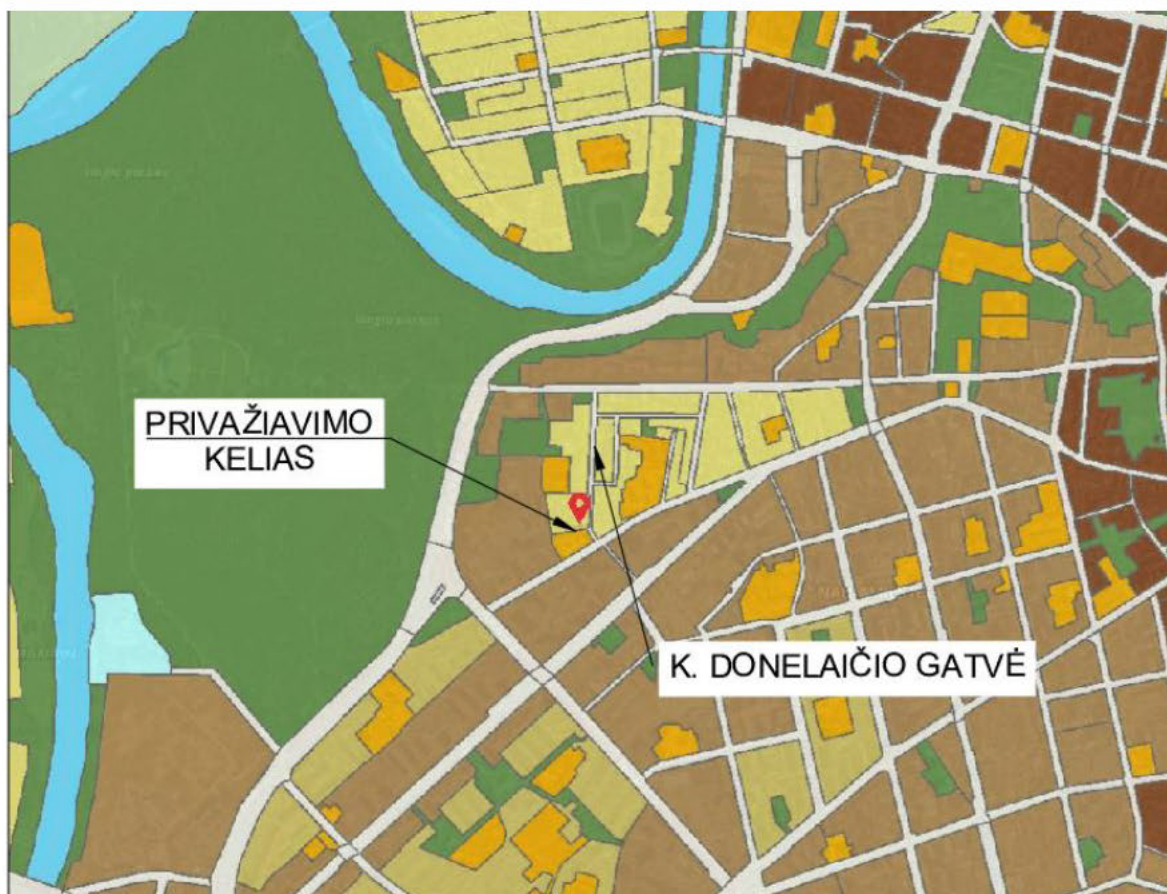
- Vilniaus miesto savivaldybės teritorijos bendrasis planas (toliau Bendrasis planas), patvirtintas Vilniaus miesto savivaldybės tarybos 2021 m. birželio 2 d. sprendimu Nr. 1-972;
- Žemės sklypo kad. Nr. 0101/0054:840,1926 ha detalusis planas (toliau detalusis planas), patvirtintas Vilniaus miesto savivaldybės tarybos 2009-03-04, sprendimu Nr.1-891.

Galiojančiame Vilniaus miesto bendrajame plane susisiekimo komunikacija, privažiavimo kelias nenumatytas, kaip gatvė.

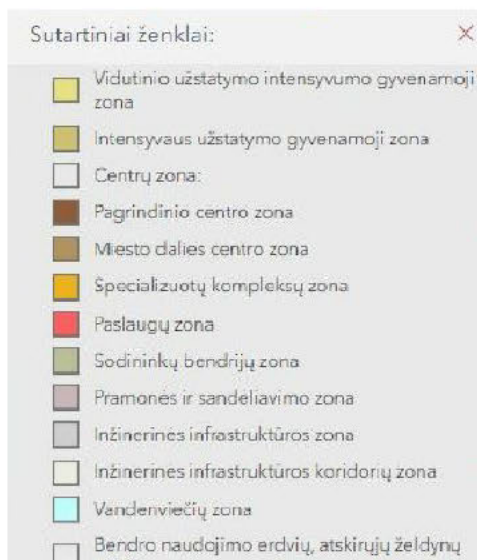
Pateiktoje ištraukoje iš Bendrojo plano iki 2030 m matoma, kad projektiniai sprendiniai neįtakoja patvirtintiems planams. Nagrinėjamoje zonoje užfiksuota K. Donelaičio gatvė, o žemesnės kategorijos pravažiavimai nėra susisiekimo tinklo plėtra (7,8 pav. ).

Patvirtintame detalajame plane numatytos nuvažos iš formuojamų kadastrinių sklypų į privažiavimo kelią (9 pav.)

<b>D-21-091-PP-BAR</b>	Lapas	Lapų	Laida
	8	13	0



7 pav. Ištrauka iš Vilniaus miesto savivaldybės teritorijos bendrasis planas, patvirtintas Vilniaus miesto savivaldybės tarybos 2021 m. birželio 2 d. sprendimu Nr. 1-972Nekilnojamųjų kultūros vertybių registras



8 pav. Ištrauka iš Vilniaus miesto savivaldybės teritorijos bendrasis planas, patvirtintas Vilniaus miesto savivaldybės tarybos 2021 m. birželio 2 d. sprendimu Nr. 1-972Nekilnojamųjų kultūros vertybių registras, sutartiniai ženklai

<b>D-21-091-PP-BAR</b>	Lapas	Lapų	Laida
	9	13	0



9 pav. Sklypų K. Donelaičio g. detaliojo plano sprendiniai

#### 4. PROJEKTUOJAMI STATINIAI

Projektu numatoma statyti šiuos statinius/inžinerinius tinklus:

Eil. Nr.	Statinio pavadinimas	Statinio Nr.	Statinio paskirtis (STR 1.01.03:2017)	Statinio kategorija (STR 1.01.03:2017)	Statybos rūšis (STR 1.01.08:2002)
1	PRIVAŽIAVIMO KELIAS	01	Gatvės 8.2	Nesudėtingasis II grupės statinys	Nauja statyba

#### 5. PROJEKTINIAI SPRENDINIAI

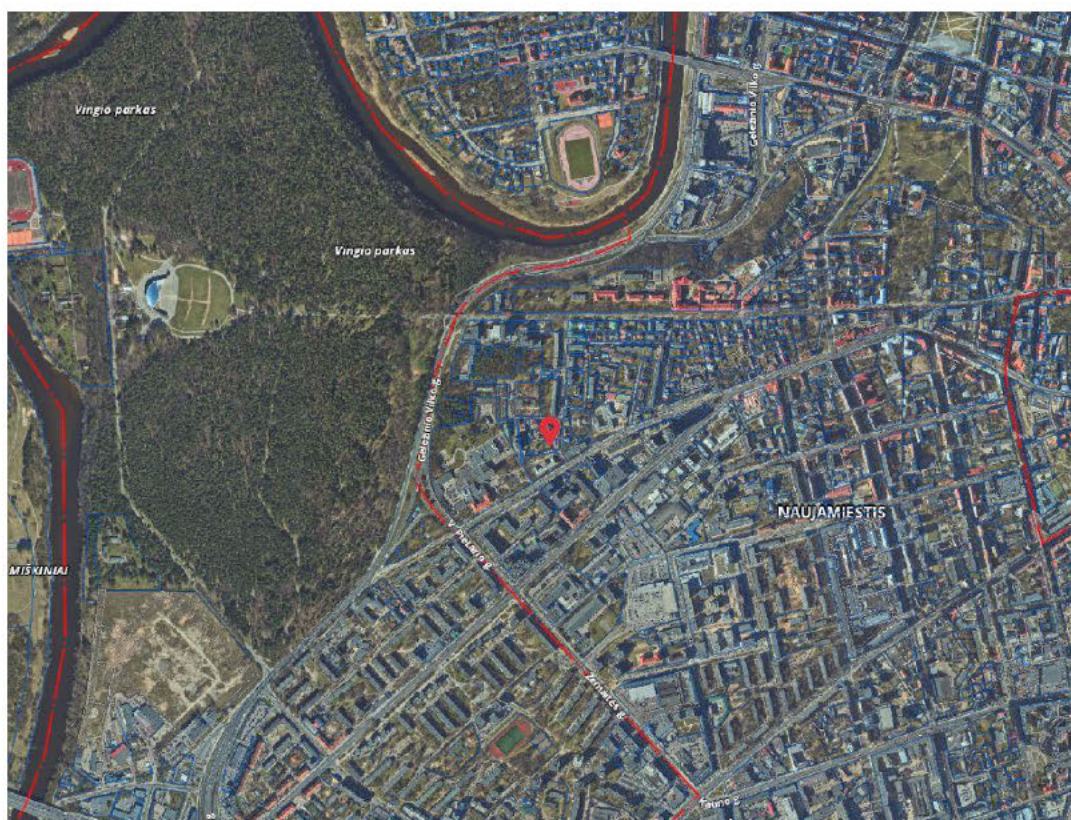
##### 5.1 Susisiekimo komunikacijų, tinklų ir inžinerinių statinių išdėstymas

Inžinerinio statinio vieta numatyta pagal detaliojo plano, patvirtinto Vilniaus miesto savivaldybės tarybos sprendinius. Privažiavimo kelio projektavimas vykdomas laisvoje valstybinėje žemėje. Darbo ribos ~3,40 m pločio.

**Obj.Nr. 01**– susisiekimo komunikacijos inžinerinis statinys – privažiavimo kelias. Statinio kategorija – Nesudėtingasis II grupės statinys. Statinio kategorija – pagalbinė gatvė – Ds\*.

**Obj. Nr. 01** darbų pradžia - esamos gatvės (K. Donelaičio) dangos kraštas. Atkarpos ilgis preliminarus - 0,086 km.

D-21-091-PP-BAR	Lapas	Lapų	Laida
	10	13	0



7 pav. Situacijos schema



8 pav. Situacijos schema

D-21-091-PP-BAR	Lapas	Lapų	Laida
	11	13	0

## 5.2 Projektuojamos dangos

Dangų plane numatytose vietose pasėjama arba atstatoma veja, numatoma betoninių korio trinkelų danga, suklojami betoniniai vejos borteliai. Dangos konstrukcijos priimtos pagal KPT SDK 19. Dangos konstrukcijos klasės parenkamos standartinės pagal gatvių kategoriją (STR.2.06.04:2011 „Gatvės. Bendrieji reikalavimai“, XI skyrių, 15 lentelę). Projektuojamas privažiavimo kelias – Ds\* kategorijos, todėl parenkama dangos konstrukcijos klasė DK 0,1. Numatomas bendras dangos konstrukcijos storis ~ 70 cm. Pagal STR2.06.04“2014 „Gatvės ir vietinės reikšmės keliai, bendrieji reikalavimai“ X skyriaus 11 lentelę konstatuojame, kad Ds\* kategorijos privažiavimo kelyje galimas lengvųjų (tik iki 5 t bendrosios masės) ir aptarnaujančio transporto eismas.

## 5.3 Inžineriniai tinklai

### 5.3.1 Esama padėtis

Privažiavimo kelio zonos viduryje prklota ryšių kabelių kanalizacija. Vandentiekis d50 iš K. Donelaičio gatvės magistralinio tinklo paklotas su posūkiu ties K. Donelaičio g. 2A. Įrengtos 2 apšvietimo atramos ties Vilniaus J. Vienožinskio dailės mokykla.

## 5.4 Projektuojami tinklai

Šiuo projektu numatomi apšvietimo tinklo perklojimo ir lietaus nuotekų surinkimo sprendiniai.

## 6. VISUOMENĖS INFORMAVIMAS

Susisiekimo dalies statinys – Ds\* kategorijos gatvė.

Pagal STR.1.04.04:2017 „Statinio projektavimas, projekto ekspertizė“ 4 priedą

**D gatvė priklauso visuomenei svarbių statinių (jų dalių) sąrašui.**

## 7. PROJEKTO EKSPERTIZĖ

Statinio projekto ekspertizė – statinio techninio projekto bendroji ekspertizė - privaloma.

## 8. KITOS PASTABOS IR REIKALAVIMAI

### 8.1 Reikalavimai procedūrinės dokumentacijos rengimui

Projektas turi būti rengiamas trimis etapais – projektinių pasiūlymų stadija, techninio projekto ir darbo projekto stadijos. Privalomas leidimas statyti naują nesudėtingą grupės statinį. Statybos darbų vykdymui būtina parengti darbo projektą ir statybos darbų technologijos projektą bei gauti leidimus atitinkamiems statybos darbams.

### 8.2 Techninio projekto žymėjimas

Šio komplekso techninio projekto numeris privalo būti numatytas pagal projektinių pasiūlymų projekte priimtą tvarką, t. y. D-21-091.

### 8.3 Inžineriniai tyrinėjimai

Techninio projekto rengimo metu privaloma atlikti inžinerinius geologinius ir geotechninius tyrimus. Šie tyrimai atliekami inžinerinėms geologinėms sąlygoms nustatyti.

<b>D-21-091-PP-BAR</b>	Lapas	Lapų	Laida
	12	13	0

**9. ŽELDINIŲ BŪKLĖS VERTINIMAS, APŽELDINIMO PASIŪLYMAI**

Nagrinėjamoje atkarpoje, topografinėje medžiagoje užfiksuoti krūmynai ir medžiai. Pušis Nr. 20, diametras 34 cm - išsaugoma. Šis medis neužtikrina 3,50 m reikalaujamo privažiavimo pločio.

Įvertinus viešo susirinkimo metu gyventojų prašymą ir gavus Vilniaus m. savivaldybės administracijos Inžinerinių statinių ir projektinių pasiūlymų vertinimo darbo grupės protokolą. Šis medis išsaugomas - prie medžių šaknų naudojama ažūrinė danga su užpildais, kad būtų lygi danga prie medžio šaknų.

Darbų vykdymo ribose nenumatomas želdinių sodi  
Statinio projekto dalies vadovas : V L ,

2022 09 06

(Vardas, Pavardė, parašas, kvalifikacijos atestato arba pažymos Nr., data

D-21-091-PP-BAR	Lapas	Lapų	Laida
	13	13	0

## PRIEDAI

Eilės Nr.	Pavadinimas
1.	Projektinių pasiūlymų rengimo užduotis
2.	Vilniaus miesto savivaldybės administracijos Prisijungimo prie Susisiekimo komunikacijų sąlygos Nr. 21/1707.
3.	Vilniaus miesto savivaldybės administracijos Infrastruktūros skyriaus Protokolo išrašas su metaduomenimis.
4.	Vilniaus miesto savivaldybės administracijos raštas su metaduomenimis.
5.	Vilniaus m. savivaldybės tarybos kolegijos raštas.
6.	Įsakymas dėl K. Donelaičio g. 4 detaliojo plano tvirtinimo
7.	K. Donelaičio g. 4 detaliojo plano aiškinamasis raštas
8.	K. Donelaičio g. 4 detaliojo plano sprendiniai

Kval. patv. dok. Nr.	<b>UAB DOMIA LT</b> Nidos g. 5-1, LT-06293, Vilniaus m. sav. +370 641 51188				Statinio projekto pavadinimas <b>Privažiavimo kelias nuo K. Donelaičio g. iki žemės sklypo, adresu K. Donelaičio g. 6. statybos projektas</b>		
25001	PV	V,		2022	Dokumento pavadinimas <b>Priedų žiniaraštis</b>	Laida	
17688	PDV.	V.		2022		0	
	PVpad.	I. J		2022			
Kalba: LT	Statytojas ir (arba) užsakovas: <b>Įgaliotasis UAB „VORTO“</b>				Dokumento žymuo <b>D-21-091-PP-BDŽ</b>	Lapas 1	Lapų 1



## VILNIAUS MIESTO SAVIVALDYBĖS ADMINISTRACIJA

PRITARIU  
Infrastruktūros skyriaus vedėjas

## INŽINERINIO STATINIO PROJEKTINIŲ PASIŪLYMŲ RENGIMO UŽDUOTIS

2021-10 Nr. A358- /21 (2.9.4.5E-INF)

Eil. nr.	Pavadinimas	Reikalavimai
<b>I. Bendra informacija apie projektą</b>		
1.	Projekto pavadinimas (STR 1.04.04:2017 „Statinio projektavimas, projekto ekspertizė“ papunktis 6.8.)	<i>Privažiavimo kelias nuo K. Donelaičio g. iki žemės sklypo, adresu K. Donelaičio g. 6. Vilniuje statybos projektas</i>
2.	Statytojas	<i>Vilniaus miesto savivaldybė el. paštas: savivaldybe@vilnius.lt</i>
3.	Užsakovas	<i>UAB „VORTO“, įmonės kodas 123264992, buveinės adresas Gedimino per. 50, Vilniaus m.</i>
4.	Projektuotojas	<i>UAB „DOMIA LT“, įmonės kodas 302456913, Nidos g. 5-1, LT- 06293, Vilniaus m.</i>
5.	Pagrindinė statinio naudojimo paskirtis (pagal STR 1.01.03:2017 „Statinių klasifikavimas“)	<i>Susisiekimo komunikacijos, inžineriniai tinklai</i>
6.	Projektinių pasiūlymų rengimo tikslas	<i>- Susisiekimo komunikacijų sutvarkymas; - Informuoti visuomenę apie statinio projektavimą pagal statybos techninio reglamento STR 1.04.04:2017 „Statinio projektavimas, projekto ekspertizė“ reikalavimus.</i>
7.	Statinio (-ių) ar statinių grupės kategorija (pagal STR 1.01.03:2017 „Statinių klasifikavimas“)	<i>Nesudėtingas statinys</i>
8.	Kita informacija (kultūros paveldo, saugomos teritorijos)	<i>- Projektuojamas susisiekimo komunikacijų inžinerinis statinys patenka į vizualinės apsaugos pozonį „Vilniaus senamiestis“. Unikalus objekto kodas „16073“</i>
9.	Esamos statinio konstrukcijos, jų funkcinė paskirtis.	<i>esamas gruntinis pravažiavimas</i>
<b>II. Projektinių pasiūlymų apimtis ir statytojo pateikiami duomenys</b>		
10.	Projektinių pasiūlymų apimtis	<i>- aiškinamasis raštas; - dangų planas; - skersiniai profiliai; - lietaus vandens tvarkymo pasiūlymai; - privažiavimo apšvietimo pasiūlymai.</i>

11.	Pateikiami dokumentai, nurodomi projektinių pasiūlymų rengimo dokumentams taikomi teisės aktai.	<ul style="list-style-type: none"> <li>- teritorijų planavimo dokumentai;</li> <li>- Prisijungimo prie susisiekimo komunikacijų sąlygos Nr. 21/1707; 2021-09-02 d.;</li> <li>- statybą reglamentuojantys teisės aktai;</li> <li>- Vilniaus miesto savivaldybės administracijos direktoriaus 2018 m. gruodžio 17 d. įsakymu Nr. 30-3844/1892.1.1E-TD20 patvirtintos Susisiekimo pėsčiomis projektų Vilniaus miesto savivaldybėje rengimo ir įgyvendinimo rekomendacijos <a href="https://vilnius.lt/lt/savivaldybe/miesto-ukis-ir-transportas/susisiekimo-pesciomis-projektu-rekomendacijos/">https://vilnius.lt/lt/savivaldybe/miesto-ukis-ir-transportas/susisiekimo-pesciomis-projektu-rekomendacijos/</a>;</li> <li>- Vilniaus miesto savivaldybės 2016-06-15 tarybos sprendimu Nr. 1-518 patvirtintos Susisiekimo dviračiais projektų Vilniaus miesto savivaldybėje rengimo ir įgyvendinimo rekomendacijos <a href="https://vilnius.lt/wp-content/uploads/2018/07/duratu.pdf">https://vilnius.lt/wp-content/uploads/2018/07/duratu.pdf</a>.</li> </ul>
<b>III. Reikalavimai projektiniams pasiūlymams</b>		
12	Esminiai funkciniai (paskirties) reikalavimai statiniui	<ul style="list-style-type: none"> <li>- Sprendiniai turi atitikti Prisijungimo prie susisiekimo komunikacijų sąlygų 2021-09-02 Nr. 21/1707 ir susisiekimo komunikacijų statybą reglamentuojančių teisės aktų reikalavimus;</li> <li>- Numatyti lygias kietas dangas pėsčiųjų praėjimui (per vidurį 1,5m pločio kietos lygios dangos juostą su 1 proc. nuolydžiu į abi puses arba pateikti kitą sprendimą).</li> </ul>
13	Reikalavimai architektūros (estetinius aplinkai, kraštovaizdžiui)	<ul style="list-style-type: none"> <li>- Susisiekimo sistemos dizaino detalės, elementų pločiai, skerspjuviai turi išlaikyti vieningus funkciškai pagrindžiamus parametrus.</li> <li>- Sprendiniai turi atitikti universalaus dizaino principus.</li> <li>- Projekto sprendiniuose numatyti „suvesti“ vienodas dangas, kad jos nebūtų skirtingos, nedisonuotų „viduryje kelio, tako“.</li> </ul>
14	Nurodymai sprendinių derinimui, jų pritarimui	- Projektinius pasiūlymus derinti su Infrastruktūros darbų priežiūros ir inžinerinių statinių projektų ir projektinių pasiūlymų vertinimo darbo grupe.
15	Nurodymai projektinių pasiūlymų vaizdinės informacijos parengimui	-
16	Reikalavimai projekto rengimo dokumentų kalbai (-oms).	Lietuvių
17	Reikalavimai projekto rengimo dokumentų įforminimui, sudėčiai ir pan.	- dokumentai pateikiami elektronine forma, pdf formatu, pasirašyti el. parašu, 2 vnt. skaitmeninėje laikmenoje.
<b>IV. Projektuotojo autorines teises ir galimi projekto keitimai</b>		
18	Projektuotojas turi jo parengtų projektinių pasiūlymų autorines teises. Statytojas be projektuotojo sutikimo projekto kopijas gali naudoti tik tam tikslui, kuriam skirtas Projektas.	

**DETALŪS METADUOMENYS**

<b>Dokumento sudarytojas (-ai)</b>	Vilniaus miesto savivaldybė 188710061, Konstitucijos pr. 3, LT-09601, Vilnius
<b>Dokumento pavadinimas (antraštė)</b>	DĖL PP UŽDUOTIES TVIRTINIMO PRIVAŽIAVIMO KELIAS NUO K. DONELAIČIO G. IKI ŽEMĖS SKLYPO, ADRESU K. DONELAIČIO G. 6.
<b>Dokumento registracijos data ir numeris</b>	2021-10-13 Nr. A358-82/21(2.9.4.5E-INF)
<b>Dokumento gavimo data ir dokumento gavimo registracijos numeris</b>	–
<b>Dokumento specifikacijos identifikavimo žymuo</b>	ADOC-V1.0
<b>Parašo paskirtis</b>	Pasirašymas
<b>Parašą sukūrusio asmens vardas, pavardė ir pareigos</b>	
<b>Sertifikatas išduotas</b>	
<b>Parašo sukūrimo data ir laikas</b>	2021-10-13 11:28:22 (GMT+03:00)
<b>Parašo formatas</b>	XAdES-T
<b>Laiko žymoje nurodytas laikas</b>	2021-10-13 11:28:32 (GMT+03:00)
<b>Informacija apie sertifikavimo paslaugų teikėją</b>	ADIC CA-A, Asmens dokumentu israsymo centras prie LR VRM LT
<b>Sertifikato galiojimo laikas</b>	2020-11-26 08:17:55 – 2023-11-26 08:17:55
<b>Informacija apie būdus, naudotus metaduomenų vientisumui užtikrinti</b>	"Registravimas" paskirties metaduomenų vientisumas užtikrintas naudojant "RCSC IssuingCA, VI Registru centras - i.k. 124110246 LT" išduotą sertifikatą "Dokumentų valdymo sistema Avilys, Vilniaus miesto savivaldybės administracija, i.k.188710061 LT", sertifikatas galioja nuo 2018-12-27 14:17:37 iki 2021-12-26 14:17:37
<b>Pagrindinio dokumento priedų skaičius</b>	–
<b>Pagrindinio dokumento pridedamų dokumentų skaičius</b>	–
<b>Priedamo dokumento sudarytojas (-ai)</b>	–
<b>Priedamo dokumento pavadinimas (antraštė)</b>	–
<b>Priedamo dokumento registracijos data ir numeris</b>	–
<b>Programinės įrangos, kuria naudojantis sudarytas elektroninis dokumentas, pavadinimas</b>	Dokumentų valdymo sistema „Avilys“, versija 3.5.51
<b>Informacija apie elektroninio dokumento ir elektroninio (-ių) parašo (-ų) tikrinimą (tikrinimo data)</b>	Atitinka specifikacijos keliamus reikalavimus. Visi dokumente esantys elektroniniai parašai galioja (2021-10-13 11:32:30)
<b>Paieškos nuoroda</b>	–
<b>Papildomi metaduomenys</b>	Nuorašą suformavo 2021-10-13 11:32:30 Dokumentų valdymo sistema „Avilys“

**VILNIAUS MIESTO SAVIVALDYBĖS ADMINISTRACIJA**

Išduodamos pagal pateiktą statytojo (užsakovo) prašymą 2021-08-27 Nr. E348-668/21

**PRISIJUNGIMO PRIE SUSISIEKIMO KOMUNIKACIJŲ SĄLYGOS**

2021-09-02 Nr. 21/1707

**Projekto pavadinimas** Privažiavimo kelias nuo K. Donelaičio g. iki žemės sklypo, adresu K. Donelaičio g. 6. Statybos projektas

**Statytojas (užsakovas)** Vilniaus miesto savivaldybė

**Susisiekimo komunikacijų sąlygos**

Suprojektuoti privažiavimo kelią su apšvietimu nuo K. Donelaičio gatvės iki žemės sklypo, adresu K. Donelaičio g. 6, pritaikant jį bendrajam pėsčiųjų ir motorizuotam transporto eismui.

Projektuojamos susisiekimo ir inžinerinės infrastruktūros parametrai ir medžiagiškumas nustatomi ir tvirtinami Inžinerinių statinių projektų ir projektinių pasiūlymų vertinimo darbo grupėje.

Spręsti lietaus vandens surinkimą ir nuvedimą nuo naujai įrengiamų dangų.

Eismo reguliavimo ir eismo saugumo priemonės (iškiliasias pėsčiųjų perėjas, pėsčiųjų perėjas, kryptinį apšvietimą, saugumo saleles) pagal poreikį projektuoti ir įrengti vadovaujantis Vilniaus miesto savivaldybės administracijos direktoriaus 2009-10-15 patvirtintu įsakymu Nr. 30-1783 „Techninių eismo reguliavimo priemonių įrengimo ir jų priežiūros Vilniaus mieste aprašas“, Vilniaus miesto savivaldybės administracijos direktoriaus 2018-12-17 patvirtintu įsakymu Nr. 30-3844/18(2.1.1E-TD2) „Dėl susisiekimo pėsčiomis projektų Vilniaus miesto savivaldybėje rengimo ir įgyvendinimo rekomendacijų tvirtinimo“.

Savivaldybės vardu projektas rengiamas, vadovaujantis 2020-03-27 susisiekimo komunikacijų projektavimo sutartimi Nr. A326-84/21(2.9.4.2E-INF) su UAB „VORTO“.

Įrengimo sutartis Nr. 21/1707 turi būti pasirašyta iki statybą leidžiančio dokumento gavimo ir pridėta prie statinio projekto.

Vyriausiasis patarėjas,  
laikinais einantis vyriausiojo inžinieriaus pareigas

A N

**DETALŪS METADUOMENYS**

<b>Dokumento sudarytojas (-ai)</b>	Vilniaus miesto savivaldybė 188710061, Konstitucijos pr. 3, LT-09601, Vilnius
<b>Dokumento pavadinimas (antraštė)</b>	PRAŠYMAS SUTEIKTI PASLAUGĄ "PRISIJUNGIMO PRIE SUSISIEKIMO KOMUNIKACIJŲ SĄLYGŲ IŠDAVIMAS "
<b>Dokumento registracijos data ir numeris</b>	2021-09-10 Nr. A51-84899/21(2.9.4.9E-INF)
<b>Dokumento gavimo data ir dokumento gavimo registracijos numeris</b>	–
<b>Dokumento specifikacijos identifikavimo žymuo</b>	ADOC-V1.0
<b>Parašo paskirtis</b>	Suderinimas
<b>Parašą sukūrusio asmens vardas, pavardė ir pareigos</b>	SĮ „Susisiekiama paslauga“ Eismo organizavimo skyriaus vadovas, SĮSP Eismo organizavimo skyrius
<b>Sertifikatas išduotas</b>	
<b>Parašo sukūrimo data ir laikas</b>	2021-09-08 08:29:07 (GMT+03:00)
<b>Parašo formatas</b>	XAdES-EPES
<b>Laiko žymoje nurodytas laikas</b>	–
<b>Informacija apie sertifikavimo paslaugų teikėją</b>	EID-SK 2016, AS Sertifitseerimiskeskus EE
<b>Sertifikato galiojimo laikas</b>	2018-08-08 15:42:53 – 2023-08-07 23:59:59
<b>Parašo paskirtis</b>	Suderinimas
<b>Parašą sukūrusio asmens vardas, pavardė ir pareigos</b>	SĮ „Susisiekiama paslauga“ Judumo strategijos skyriaus Judumo ekspertė, SĮSP Judumo strategijos skyrius
<b>Sertifikatas išduotas</b>	
<b>Parašo sukūrimo data ir laikas</b>	2021-09-08 11:33:12 (GMT+03:00)
<b>Parašo formatas</b>	XAdES-EPES
<b>Laiko žymoje nurodytas laikas</b>	–
<b>Informacija apie sertifikavimo paslaugų teikėją</b>	EID-SK 2016, AS Sertifitseerimiskeskus EE
<b>Sertifikato galiojimo laikas</b>	2021-04-29 18:25:44 – 2026-04-28 23:59:59
<b>Parašo paskirtis</b>	Pasirašymas
<b>Parašą sukūrusio asmens vardas, pavardė ir pareigos</b>	Vilniaus miesto savivaldybės administracijos vyriausiasis inžinierius (vyriausiasis patarėjas), Administracijos direktorius
<b>Sertifikatas išduotas</b>	
<b>Parašo sukūrimo data ir laikas</b>	2021-09-08 15:50:43 (GMT+03:00)
<b>Parašo formatas</b>	XAdES-X-L
<b>Laiko žymoje nurodytas laikas</b>	2021-09-08 15:50:57 (GMT+03:00)
<b>Informacija apie sertifikavimo paslaugų teikėją</b>	EID-SK 2016, AS Sertifitseerimiskeskus EE
<b>Sertifikato galiojimo laikas</b>	2018-07-04 12:02:29 – 2023-07-03 23:59:59
<b>Informacija apie būdus, naudotus metaduomenų vientisumui užtikrinti</b>	"Registravimas" paskirties metaduomenų vientisumas užtikrintas naudojant "RCSC IssuingCA, VI Registru centras - i.k. 124110246 LT" išduotą sertifikatą "Dokumentų valdymo sistema Avilys, Vilniaus miesto savivaldybės administracija, i.k.188710061 LT", sertifikatas galioja nuo 2018-12-27 14:17:37 iki 2021-12-26 14:17:37
<b>Pagrindinio dokumento priedų skaičius</b>	–
<b>Pagrindinio dokumento priedamų dokumentų skaičius</b>	–
<b>Priedamo dokumento sudarytojas (-ai)</b>	–
<b>Priedamo dokumento pavadinimas (antraštė)</b>	–
<b>Priedamo dokumento registracijos data ir numeris</b>	–
<b>Programinės įrangos, kuria naudojantis sudarytas elektroninis dokumentas, pavadinimas</b>	Dokumentų valdymo sistema „Avilys“, versija 3.5.45.1
<b>Informacija apie elektroninio dokumento ir elektroninio (-ių) parašo (-ų) tikrinimą (tikrinimo data)</b>	Atitinka specifikacijos keliamus reikalavimus. Visi dokumente esantys elektroniniai parašai galioja (2021-09-10 14:15:45)

**DETALŪS METADUOMENYS****Paieškos nuoroda**

–

**Papildomi metaduomenys**

Nuorašą suformavo 2021-09-10 14:15:45 Dokumentų valdymo sistema „Avily“



**VILNIAUS MIESTO SAVIVALDYBĖS ADMINISTRACIJOS  
INFRASTRUKTŪROS SKYRIUS**

UAB „Domia LT“

2022-02-  
1

Nr. A51- /22(3.3.2.26E-INF)  
Nr.

**DĖL 2022-02-11 PROTOKOLO Nr.A16-174/22(2.1.76E-INF) IŠRAŠO PATEIKIMO**

Siunčiame Jums 2022 m. vasario 11 d. Vilniaus miesto savivaldybės administracijos Inžinerinių statinių projektų ir projektinių pasiūlymų vertinimo darbo grupės posėdžio, įvykusio 2022 m. vasario 10 d., protokolo Nr. A16-174/22(2.1.76E-INF) išrašą.  
PRIDEDAMA. Protokolo išrašas, 1 lapas.

L. e. skyriaus vedėjo pareigas



Biudžetinė įstaiga  
Kodas 188710061  
Duomenys kaupiami ir saugomi  
Juridinių asmenų registre

Konstitucijos pr. 3  
LT-09601 Vilnius  
Tel. (8 5) 211 2155

El. p. savivaldybe@vilnius.lt  
www.vilnius.lt



**Tikime laisve**  
1990 KOVO 11



**VILNIAUS MIESTO SAVIVALDYBĖS ADMINISTRACIJA**

**INŽINERINIŲ STATINIŲ PROJEKTŲ IR PROJEKTINIŲ PASIŪLYMŲ VERTINIMO  
DARBO GRUPĖS  
PASITARIMO PROTOKOLO IŠRAŠAS**

2022-02-11 Nr.A16-174/22(2.1.76E-INF)

**7. SVARSTYTA.** Dėl objekto „Privažiavimo kelias nuo K. Donelaičio g. iki žemės sklypo, adresu K. Donelaičio g. 6. Statybos projektas“ projektinių pasiūlymų (pakartotinas svarstymas).

**NUTARTA:**

- 7.1. Pritarti projektinių pasiūlymų sprendinių viešinimui.
- 7.2. Atsižvelgti į pastabas:
  - 7.2.1. Papildomas apsaugos zonos priemonės prie spintos numatyti RAL9004 spalvos su šviesą atspindinčiais elementais ir vertikaliuoju ženkliniu.
  - 7.2.2. Rodyti gaisrinio automobilio važiavimo trajektoriją privažiavimo kelyje.

Pasitarimo pirmininkas

Pasitarimo sekretorė

Išrašas tikras

**DETALŪS METADUOMENYS**

<b>Dokumento sudarytojas (-ai)</b>	Vilniaus miesto savivaldybė 188710061, Konstitucijos pr. 3, LT-09601, Vilnius
<b>Dokumento pavadinimas (antraštė)</b>	DĖL 2022-02-11 PROTOKOLO Nr.A16-174/22(2.1.76E-INF) IŠRAŠO PATEIKIMO
<b>Dokumento registracijos data ir numeris</b>	2022-02-14 Nr. A51-19955/22(3.3.2.26E-INF)
<b>Dokumento gavimo data ir dokumento gavimo registracijos numeris</b>	–
<b>Dokumento specifikacijos identifikavimo žymuo</b>	ADOC-V1.0
<b>Parašo paskirtis</b>	Pasirašymas
<b>Parašą sukūrusio asmens vardas, pavardė ir pareigos</b>	L. e. Infrastruktūros skyriaus vedėjo pareigas, Infrastruktūros skyrius
<b>Sertifikatas išduotas</b>	Vilniaus miesto savivaldybės administracija LT
<b>Parašo sukūrimo data ir laikas</b>	2022-02-14 08:52:57 (GMT+02:00)
<b>Parašo formatas</b>	XAdES-T
<b>Laiko žymoje nurodytas laikas</b>	2022-02-14 08:53:07 (GMT+02:00)
<b>Informacija apie sertifikavimo paslaugų teikėją</b>	ADIC CA-A, Asmens dokumentu israsymo centras prie LR VRM LT
<b>Sertifikato galiojimo laikas</b>	2021-12-07 09:47:57 – 2024-12-06 09:47:57
<b>Informacija apie būdus, naudotus metaduomenų vientisumui užtikrinti</b>	"Registravimas" paskirties metaduomenų vientisumas užtikrintas naudojant "RCSC IssuingCA, VI Registru centras - i.k. 124110246 LT" išduotą sertifikatą "Dokumentų valdymo sistema Avilys, Vilniaus miesto savivaldybės administracija, į.k. 188710061 LT", sertifikatas galioja nuo 2021-12-20 09:38:49 iki 2024-12-19 09:38:49
<b>Pagrindinio dokumento priedų skaičius</b>	1
<b>Pagrindinio dokumento pridedamų dokumentų skaičius</b>	–
<b>Priedamo dokumento sudarytojas (-ai)</b>	–
<b>Priedamo dokumento pavadinimas (antraštė)</b>	–
<b>Priedamo dokumento registracijos data ir numeris</b>	–
<b>Programinės įrangos, kuria naudojantis sudarytas elektroninis dokumentas, pavadinimas</b>	Dokumentų valdymo sistema „Avilys“, versija 3.5.56
<b>Informacija apie elektroninio dokumento ir elektroninio (-ių) parašo (-ų) tikrinimą (tikrinimo data)</b>	Atitinka specifikacijos keliamus reikalavimus. Visi dokumente esantys elektroniniai parašai galioja (2022-02-14 09:13:15)
<b>Paieškos nuoroda</b>	–
<b>Papildomi metaduomenys</b>	Nuorašą suformavo 2022-02-14 09:13:15 Dokumentų valdymo sistema „Avilys“

**VILNIAUS MIESTO SAVIVALDYBĖS ADMINISTRACIJA**

2022-06-      Nr.    A51-            /22(2.9.4.9E-INF)

Į 2022-06-07    Nr.    E348-785/22(2.9.4.9E-INF)

**DĖL PRISIJUNGIMO PRIE SUSISIEKIMO KOMUNIKACIJŲ SĄLYGŲ 21/1707**

Jūsų prašymas dėl prisijungimo prie susisieikimo komunikacijų sąlygų Nr. 21/1707 pakeitimo projektui „Privažiavimo kelias nuo K. Donelaičio g. iki žemės sklypo, adresu K. Donelaičio g. 6. Statybos projektas“ išnagrinėtas Vilniaus miesto savivaldybės administracijoje.

Informuojame, kad prisijungimo prie susisieikimo komunikacijų sąlygų reikalavimų keisti nėra poreikio. Inžinerinių statinių projektų ir projektinių pasiūlymų vertinimo darbo grupė patikslins protokolo (Reg. Nr. A16-700/22) punktą 8.2 dėl projektuojamų dangų medžiagiškumo, nekeičiant prisijungimo prie susisieikimo komunikacijų sąlygų reikalavimų.

Savivaldybės vyriausiasis inžinierius (vyriausias patarėjas)

Šis atsakymas per vieną mėnesį nuo gavimo dienos gali būti skundžiamas Lietuvos administracinių ginčų komisijai (Vilniaus g. 27, LT-01402 Vilnius) ar Vilniaus apygardos administraciniam teismui (Žygimantų g. 2, LT-01102 Vilnius) Lietuvos Respublikos ikiteisminio administracinių ginčų nagrinėjimo tvarkos įstatymo ir Lietuvos Respublikos administracinių bylų teisenos įstatymo nustatyta tvarka.

Dėl pareigūnų piktnaudžiavimo, biurokratizmo ar kitaip pažeidžiamų žmogaus teisių ir laisvių viešojo administravimo srityje skundas gali būti paduodamas Lietuvos Respublikos Seimo kontrolierių įstaigai (Gedimino pr. 56, LT-01110 Vilnius) Lietuvos Respublikos Seimo kontrolierių įstatymo nustatyta tvarka per vienus metus nuo skundžiamų veiksmų padarymo ar skundžiamo sprendimo priėmimo dienos.



**DETALŪS METADUOMENYS**

<b>Dokumento sudarytojas (-ai)</b>	Vilniaus miesto savivaldybė 188710061, Konstitucijos pr. 3, LT-09601, Vilnius
<b>Dokumento pavadinimas (antraštė)</b>	DĖL PRISIJUNGIMO PRIE SUSISIEKIMO KOMUNIKACIJŲ ŠALYGŲ IŠDAVIMO
<b>Dokumento registracijos data ir numeris</b>	2022-06-17 Nr. A51-87665/22(2.9.4.9E-INF)
<b>Dokumento gavimo data ir dokumento gavimo registracijos numeris</b>	–
<b>Dokumento specifikacijos identifikavimo žymuo</b>	ADOC-V1.0
<b>Parašo paskirtis</b>	Pasirašymas
<b>Parašą sukūrusio asmens vardas, pavardė ir pareigos</b>	Vilniaus miesto savivaldybės administracijos vyriausiasis inžinierius (vyriausiasis patarėjas), Administracijos direktorius
<b>Sertifikatas išduotas</b>	
<b>Parašo sukūrimo data ir laikas</b>	2022-06-17 15:50:45 (GMT+03:00)
<b>Parašo formatas</b>	XAdES-T
<b>Laiko žymoje nurodytas laikas</b>	2022-06-17 15:50:58 (GMT+03:00)
<b>Informacija apie sertifikavimo paslaugų teikėją</b>	EID-SK 2016, AS Sertifitseerimiskeskus EE
<b>Sertifikato galiojimo laikas</b>	2018-07-04 12:02:29 – 2023-07-03 23:59:59
<b>Informacija apie būdus, naudotus metaduomenų vientisumui užtikrinti</b>	"Registravimas" paskirties metaduomenų vientisumas užtikrintas naudojant "RCSC IssuingCA, VI Registru centras - i.k. 124110246 LT" išduotą sertifikatą "Dokumentų valdymo sistema Avilys, Vilniaus miesto savivaldybės administracija, į.k. 188710061 LT", sertifikatas galioja nuo 2021-12-20 09:38:49 iki 2024-12-19 09:38:49
<b>Pagrindinio dokumento priedų skaičius</b>	–
<b>Pagrindinio dokumento priedamų dokumentų skaičius</b>	–
<b>Priedamo dokumento sudarytojas (-ai)</b>	–
<b>Priedamo dokumento pavadinimas (antraštė)</b>	–
<b>Priedamo dokumento registracijos data ir numeris</b>	–
<b>Programinės įrangos, kuria naudojantis sudarytas elektroninis dokumentas, pavadinimas</b>	Dokumentų valdymo sistema „Avilys“, versija 3.5.60
<b>Informacija apie elektroninio dokumento ir elektroninio (-ių) parašo (-ų) tikrinimą (tikrinimo data)</b>	Atitinka specifikacijos keliamus reikalavimus. Visi dokumente esantys elektroniniai parašai galioja (2022-06-17 20:14:17)
<b>Paieškos nuoroda</b>	–
<b>Papildomi metaduomenys</b>	Nuorašą suformavo 2022-06-17 20:14:18 Dokumentų valdymo sistema „Avilys“



VILNIAUS MIESTO SAVIVALDYBĖS TARYBOS  
KOLEGIJA

SPRENDIMAS  
DĖL ADMINISTRACIJOS DIREKTORIAUS ĮSAKYO PROJEKTO „DĖL SKLYPO K.  
DONELAIČIO G. 4 DETALIOJO PLANO TVIRTINIMO“

2003 m. kovo 27 d. Nr.01A-47-K-107  
Vilnius

Vadovaudamasis Lietuvos Respublikos teritorijų planavimo įstatymu (Žin., 1995, Nr.107-2391; 1997, Nr.65-1548) ir Lietuvos Respublikos teritorijų planavimo įstatymo 2, 17 ir 20 straipsnių pakeitimo ir papildymo įstatymu (Žin., 2000, Nr.42-1195), Vilniaus miesto savivaldybės tarybos kolegija n u s p r e n d ž i a:

Pritarti Vilniaus miesto savivaldybės administracijos direktoriaus įsakymo projektui „Dėl sklypo K. Donelaičio g. 4 detaliojo plano tvirtinimo“ ir siūlyti jį pasirašyti Administracijos direktoriui.

Mero pavaduotojas





## VILNIAUS MIESTO SAVIVALDYBĖS ADMINISTRACIJOS DIREKTORIUS

### ĮSAKYMAS DĖL SKLYPO K. DONELAIČIO G. 4 DETALIOJO PLANO TVIRTINIMO

2003 m. kovo 27 d. Nr.01A-66-V-92  
Vilnius

Vadovaudamasis Lietuvos Respublikos teritorijų planavimo įstatymu (Žin., 1995, Nr.107-2391; 1997, Nr.65-1548) ir Lietuvos Respublikos teritorijų planavimo įstatymo 2, 17 ir 20 straipsnių pakeitimo ir papildymo įstatymu (Žin., 2000, Nr.42-1195):

1. P a t v i r t i n u sklypo K. Donelaičio g. 4 detalų planą (pagal pridedamą brėžinį): sklypo paskirtis – gyvenamoji mažaaukštė, užstatymo aukštingumas – 9 m iki kraigo, sklypo užstatymo tankis – 45 proc.

2. N u s t a t a u, kad planavimo organizatorius patvirtintą detalų planą per 15 dienų nuo šio sprendimo priėmimo dienos nustatyta tvarka turi įregistruoti Miesto plėtros departamento Vilniaus miesto teritorijų planavimo dokumentų registre.

Administracijos direktorius



## AIŠKINAMASIS RAŠTAS:

Nagrinėjamos teritorijos plotas **1537kv.m.** yra įregistruotas Valstybiniame žemės kadastro duomenų registre. Vadovaujantis LR Teritorijų planavimo įstatymu, sklypui K.Donelaičio 4 nustatoma žemės naudojimo paskirtis ir statybos reglamentai, rengiamo teritorijų planavimo dokumento sprendimų pasekmės vertinamos šiais pagrindiniais aspektais:

Atitikimas kultūros vertybių apsaugą, naudojamą ir tvarkymą reglamentuojančiais teisės aktais nustatytiems reikalavimams.

gyventojų ir ūkinių subjektų aprūpinimo infrastruktūra, urbanistiniu,

aplinkos kokybės,

transporto ir inžinierinės infrastruktūros.

## SKLYPO ISTORINĖ CHARAKTERISTIKA IR ESAMOS BŪKLĖS ANALIZĖ:

- Nagrinėjama sklypas yra Vilniaus miesto vietinės reikšmės urbanistikos paminklo UV70 reguliuojamo užstatymo zonos "A" teritorijoje.
- Šis ir gretimi sklypai priklausė Užvingio dvaro žemėms, nuo 16a. Radviloms, vėliau – jėzuitams bei įvairioms žymioms giminėms. 1812m. dvaras atiteko Rusijos įždui .19a. pabaigoje dalyje dvaro žemės kartu su nagrinėjamu sklypu buvo suplanuota nauja statyba – Novyje zabudovaniye. Šiame rajone valstybinės priklausomybės žemė buvo nuomojama miestiečiams gyvenamųjų namų statybai. Vilniaus generalgubernatūros valdyba kontraktus pratęsinėjo kas keli metai.

Tuometinis rajonas buvo apaugęs mišku, ir daugiau priminė priemiesčio poilsiavietę, nei miesto rajoną. Nuomojami sklypai ir gamtinė aplinka apsprendė laisvą užstatymo charakterį su vyraujančiais mediniais vieno aukšto namukais. Tarpukaryje į šias žemes pretendavo karinė žinyba, bet vėliau jų atsisakė kaip „netinkamų valstybės interesams“. Taip pat šiame rajone buvo planuojama statyti Universiteto klinika. Valstybės nutarimas „leidžiantis išpirkti žemes, buvo priimtas tik 1933m. Kaip konstatavo sklypų išpirkimo komisija 1937m., tai buvo „silpnai išsivysčiusi miesto dalis, gatvės nereguliuotos, neišgrįstos, be šaligatvių, kanalizacijos ir netgi be elektros“.

Nagrinėjamame sklype XXa. pirmoje pusėje, kaip vienas iš ūkinių didelės posesijos pastatų, buvo pastatytas 1a. ant žemų akmenų-plytų mūro pamatų, rastų sienų medinis pastatas vėliau rekonstruotas į gyvenamąjį namą, kuris prastovėjo iki XXa. paskutinio dešimtmečio pabaigos buvo privatizuotas bendrosios nuosavybės teise brolių K. ir J. Daukšių kartu su namų valda ir nugriautas, kaip nevertingas ir prastos fizinės būklės.

Dabartinis sklypo savininkas A. Juozeliūnas įsigijo šį sklypą iš anksčiau minėtų K. ir J. Daukšių be statinių tikslinei sklypo paskirčiai: **privačioms namų valdoms išdėstyti.**

- Šiuo metu aplink nagrinėjamo sklypo teritoriją vyrauja nauji gyvenamieji namai (apie 80proc.), pagrinde dviejų aukštų.

**Šiaurėje** sklypas ribojasi su valda kuri priklauso trims savininkams, ir joje stovi trys gyvenamieji namai, dominuoja naujos statybos 2a. gyvenamasis namas toliausiai nutolęs, šalia sklypo ribos yra vienas senosios statybos 1A. ir vienas šiuo metu rekonstruojamas namas, kuris po rekonstrukcijos bus 1a. su mansarda.

**Rytuose** sklypas ribojasi su neužstatyta valda, kuriai 2000 metais parengtas detalusis planas R.588. su nustatyta 2-3 aukštų reglamentu.



**Vakaruose** sklypas ribojasi su valda ,kurioje stovi du vieno aukšto vienas gyvenamas ir vienas negyvenamos paskirties rekonstruoti namai.

**Pietuose** sklypas ribojasi per numatoma privažiavimą –gatvelę su viešajai paskirčiai priklausančiu Vienožinskio vardo dailės mokyklos sklypu , kuriame dominuoja 2a.mokyklos pastatas.

- Transportas į esamą sklypą patenka tik pravažiavimo pietuose į K.Donelaičio g-vę .
- Esamoje sklypo teritorijoje palikti vaismedžių ir krūmų želdiniai kelis metus buvę be priežiūros nyksta.Vertingų medžių ir želdynių išskirus vieną centre sklypo esančią eglę nėra.

## PLANUOJAMOS TERITORIJOS SPRENDINIAI

Planuojama sklypo teritorija Vilniaus miesto bendrajame plane patvirtintame iki 2005m.,numatyta kaip mažaaukščių statinių teritorija.Todėl sklypo teritorijai numatomas naudojimo būdas pagal nustatytus reglamentus:dviems privačioms namų valdoms išdėstyti dalinant esamą sklypą į dvilygias dalis po **768,5 kv.m.**

- Kiekviename iš sklypų numatoma individualaus namo statyba ne daugiau 2a.
- Pirmojo sklypo namo vakarinė,antrojo rytinė sienos numatomos ugniasienės tipo leidžiančios užstatyti sklypus taip kad , nebūtų pažeisti kaimyninių sklypų (trečiųjų šalių) interesai.Šiaurinėje abiejų sklypų pusėje numatomas ne daugiau kaip 1a.numatant norminius atstumus.
- Transportas į projektuojamus sklypus,ir kaimyninį sklypą vakaruose pateks iš projektuojamo pravažiavimo-gatvelės pietuose į K.Donelaičio g-vę .Sklypuose numatyta 6m. zona automobilių parkavimui.
- Projektuojamuose sklypuose esami vaismedžių ir krūmų želdiniai, kelis metus buvę be priežiūros ,bus iškirsti numatant nedidelių dekoratyvinių augalų sodinimą tvarkant sklypus po pastatų statybos.Numatyta išsaugoti tarp sklypų centre esančią eglę priskiriant pirmajam sklypui.

## SPRENDINIŲ URBANISTINIS KOKYBINIS ĮVERTINIMAS

- Nagrinėjama teritorija yra miesto dalyje ,kurioje pastaruoju metu statoma daug gyvenamosios paskirties įvairaus aukštumo pastatų.Investicijos šioje vietoje ne tik sukuria kokybiškai naujas gyvenimo sąlygas ,bet pagerina aplinkos infrastruktūrą ir gerbūvį.Vertinant planuojamų sprendinių pasekmes urbanistiniu –aplinkosauginiu aspektu,reikia pripažinti ,kad dideli aplinkiniai sklypai su daržais ir sodeliais buvo užstatyti turint ribotas rekonstrukcijos reglamentų galimybes sukūrė ribotų galimybių gyvenamąją aplinką. Todėl planuojami nauji sklypai – tai renovuojami inžinieriniai tinklai,jų racionalaus eksploatavimo klausimų sprendimas,teritorijos apšvietimas,planingai tvarkomi ir prižiūrimi želdiniai ,sutvarkyti privažiavimai ir prieigos prie sklypų ir pastatų.
- Projektuojant statinius išlaikomi insoliaciniai atstumai ir priešgaisriniai reikalavimai pagal galiojančias normas.

Projekto vadovas

S.K





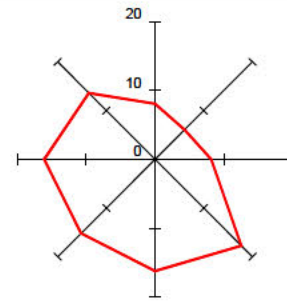
## BRĖŽINIŲ ŽINIARAŠTIS

Eilės Nr.	Brėžinio žymuo	Pavadinimas	Lapų skaičius
1.	D-21-091-PP-S-BR-01	Situacijos schema	1
2.	D-21-091-PP-S-BR-02	Situacijos planas M1:500	1
3.	D-21-091-PP-S-BR-03	Dangų planas M1:500	1
4.	D-21-091-PP-S-BR-04	Priešgaisrinio transporto važiavimo trajektorija	1
5.	D-21-091-PP-S-BR-05	Skersinis pjūvis	1
6.	D-21-091-PP-S-BR-06	Esamų želdinių planas M1:500	1
7.	D-21-091-PP-S-BR-07	Suvestinis inžineirnių tinklų planas M1:500	1

Kval. patv. dok. Nr.	<b>UAB DOMIA LT</b> Nidos g. 5-1, LT-06293, Vilniaus m. sav. +370 641 51188			Statinio projekto pavadinimas <b>Privažiavimo kelias nuo K. Donelaičio g. iki žemės sklypo, adresu K. Donelaičio g. 6. statybos projektas</b>		
25001	PV	V, I	2022	Dokumento pavadinimas <b>Brėžinių žiniaraštis</b>	Laida	
17688	PDV.	V. I	2022		0	
	PVpad.	I. J	2022			
Kalba: LT	Statytojas ir (arba) užsakovas: <b>VILNIAUS MIESTO SAVIVALDYBĖ</b> [galiotasis UAB „VORTO“			Dokumento žymuo <b>D-21-091-PP-BR</b>	Lapas 1	Lapų 1



0	2022-02-02	
LAIDA	IŠLEIDIMO DATA	
KVAL. PATV. DOK. NR.	DOMIA LT	Nidos g. 5-1, LT-06293 Vilnius Tel.: 8 641 51188
25001	PV	V. L
17688	PDV	V. L
21015	PVpad.	I. J.
Kalba	STATYTOJAS/UŽSAKOVAS:	STATINIO PROJEKTO PAVADINIMAS
LT	VILNIAUS MIESTO SAVIVALDYBĖ	PRIVAŽIAVIMO KELIAS NUO K. DONELAIČIO G. IKI ŽEMĖS SKLYPO, ADRESU K. DONELAIČIO G. 6. STATYBOS PROJEKTAS
		STATINIO PROJEKTO DALIS
		SUSIS EKIMO
		DOKUMENTO PAVADINIMAS
		SITUACIJOS SCHEMA
		DOKUMENTO ŽYMUO
		D-21-091-PP-S-BR-01
		Laida
		0
		Lapas
		Lapų
		1
		1

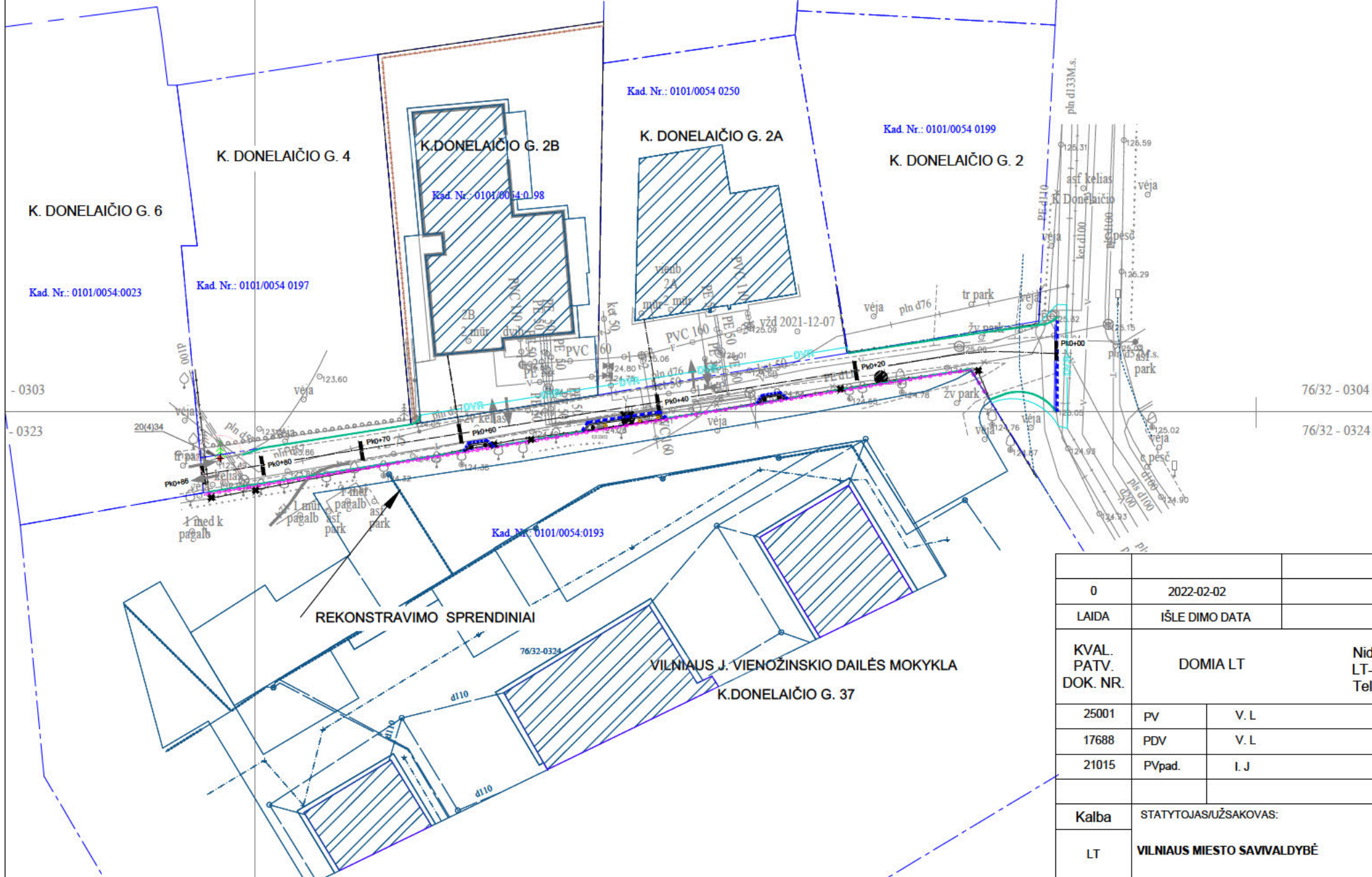


EKSPLIKACIJA

OBJEKTO Nr.	OBJEKTO PAVADINIMAS	PASTABA
01	K. DONELAIČIO ATKARPA	PROJEKTUOJAMA

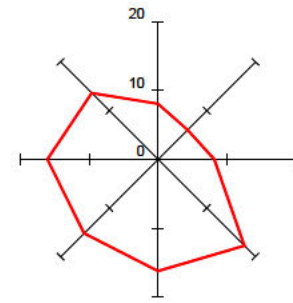
SUSISIEKIMO DALIES SUTARTINIAI ŽYMĖJIMAI

ŽYMĖJIMAS	REIKŠMĖ
	KADASTRINIŲ SKLYPŲ RIBOS
	SUSTIPRINTI VEJOS BORT. ATSKIRTI DANGAS
	BETONINIAI ĮVAŽIAVIMO BORTAI (BR.100.22.15)
	DARBŲ VYKDYMO RIBA (DVR)
	PAPILDOMOS APSAUGOS ZONOS PRIEMONĖS RAL9004 SPALVOS SU ŠVIESĄ ATSPINDINČIAIS ELEMENTAIS IR VERTIKALIUOJU ŽENKLINIMU Nr. 2.1.1, 2. 3
	PRIVAŽIAVIMO TRASA
	ESAMA NAIKINAMA APŠVIETIMO ATRAMA
	ARDOMA ESAMA TVORA
	ATNAUJINAMA TVORA (KITU PROJEKTU)



X=6061050  
Y=580850

0	2022-02-02			
LAIDA	IŠLE DIMO DATA			
KVAL. PATV. DOK. NR.	DOMIA LT	Nidos g. 5-1, LT-06293 Vilnius Tel.: 8 641 51188	STAT NIO PROJEKTO PAVADINIMAS PRIVAŽIAVIMO KELIAS NUO K. DONELAIČIO G. IKI ŽEMĖS SKLYPO, ADRESU K. DONELAIČIO G. 6. STATYBOS PROJEKTAS	
25001	PV	V. L	2022-02-22	STAT NIO PROJEKTO DALIS
17688	PDV	V. L	2022-02-22	SUSISIEKIMO
21015	PVpad.	I. J	2022-02-22	DOKUMENTO PAVADINIMAS
				SITUACIJOS PLANAS
Kalba	STATYTOJAS/UŽSAKOVAS:			DOKUMENTO ŽYMUO
LT	VILNIAUS MIESTO SAVIVALDYBĖ			D-21-091-PP-S-BR-02
				Lapas
				Lapų
				1
				1



### EKSPLIKACIJA

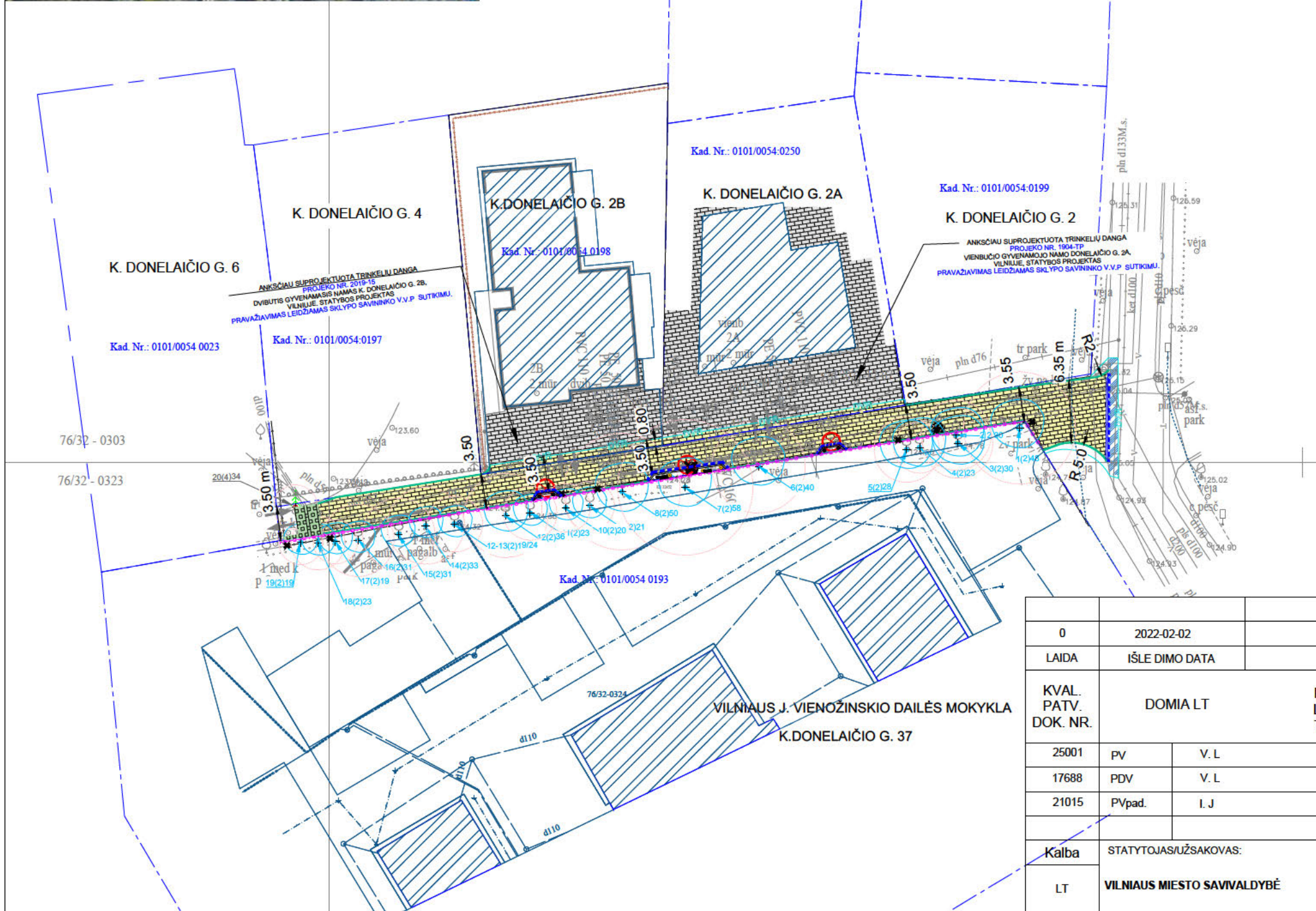
OBJEKTO Nr.	OBJEKTO PAVADINIMAS	PASTABA
01	K. DONELAIČIO ATKARPA	PROJEKTUOJAMA

### SUSISIEKIMO DALIES SUTARTINIAI ŽYMĖJIMAI

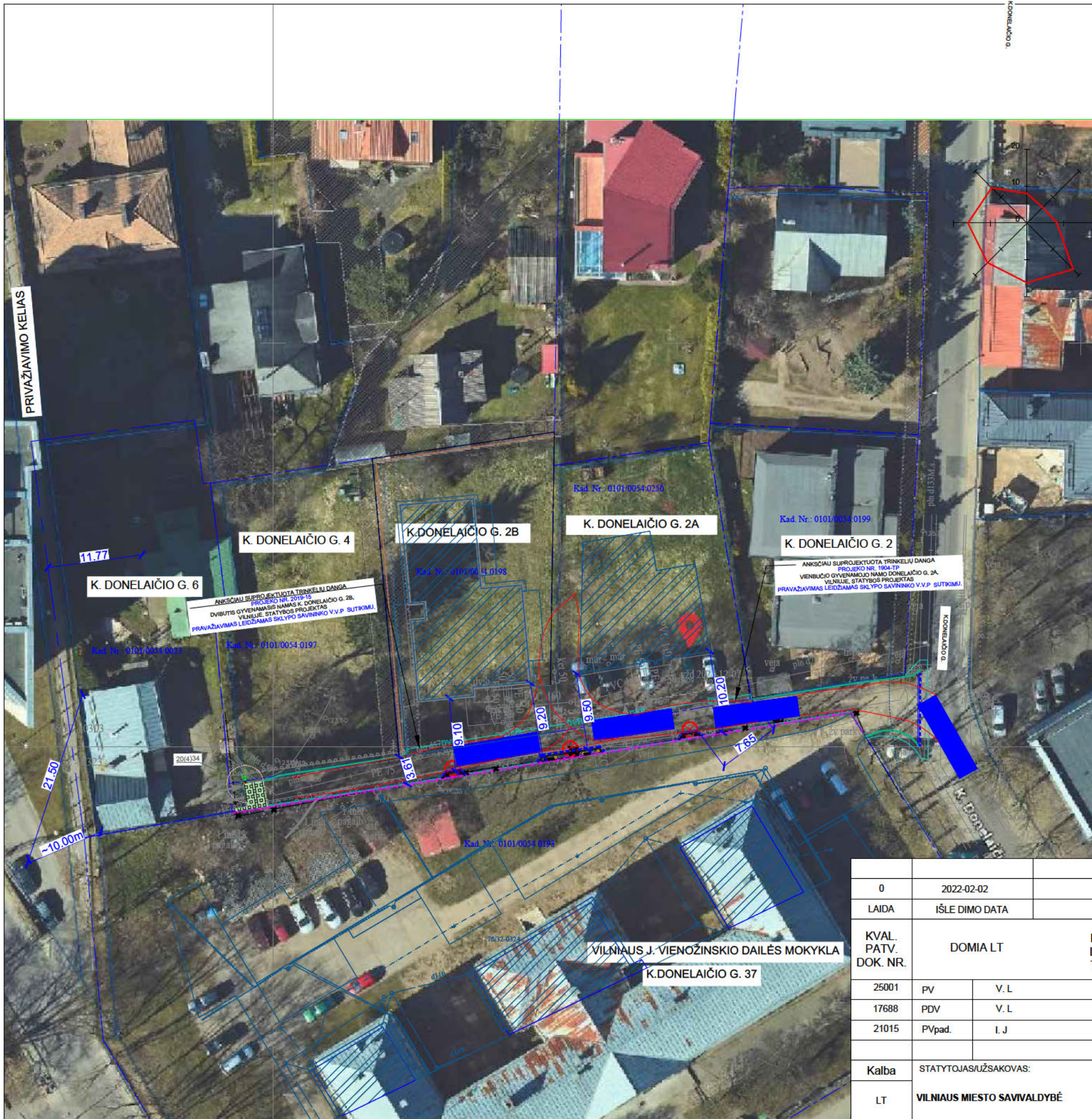
ŽYMĖJIMAS	REIŠMĖ
	KADASTRINIŲ SKLYPŲ RIBOS
	SUSTIPRINTI VEJOS BORT. ATSKIRTI DANGAS
	BETONINIAI ĮVAŽIAVIMO BORTAI (BR.100.22.15)
	DARBŲ VYKDYMO RIBA (DVR)
	PAPILDOMOS APSAUGOS ZONOS PRIEMONĖS RAL9004 SPALVOS SU ŠVIESA ATSPNDINČIAIS ELEMENTAIS IR VERTIKALIUOJU ŽENKLINIMU Nr. 2.1.1, 2.1.3
	ESAMI ŠVIESTUVAI PAKELČIAMI NAUJAIŠ SV ESTUVAS H-8 m AUKŠČIO, BE GEMBĖS
	PRIVAŽIAVIMO TRASA
	ESAMA NAIKINAMA APŠVIETIMO ATRAMA
	ARDOMA ESAMA TVORA
	ATNAUJINAMA TVORA (KITU PROJEKTU)
	PROJEKTINIS MATMUO
	SAUGOMI ŽELDINIAI SU LAJOS PROJEKCIJA, ŠAKNŲ APSAUGOS PLOTU 1 - medžio eilės Nr. 2) - patenkinamos būklės medis 4) - blogos būklės medis 48- diametras

### DANGŲ SUTARTINIAI ŽYMĖJIMAI

ŽYMĖJIMAS	REIŠMĖ
	ANKSČIAU SUPROJEKTUOTA DANGA (betoninių trinkelų)
	PROJEKTUOJAMA DANGA (betoninių trinkelų)
	REMONTUOJAMA ASFALTO DANGA
	PROJEKTUOJAMA DANGA (ažūro gaminiai užpildomi skaldos/žvyro mišiniu)



0	2022-02-02			
LAIDA	IŠLE DIMO DATA			
KVAL. PATV. DOK. NR.	DOMIA LT	Nidos g. 5-1, LT-06293 Vilnius Tel.: 8 641 51188	STAT NIO PROJEKTO PAVADINIMAS PRIVAŽIAVIMO KELIAS NUO K. DONELAIČIO G. IKI ŽEMĖS SKLYPO, ADRESU K. DONELAIČIO G. 6. STATYBOS PROJEKTAS	
25001	PV	V. L	2022-02-22	STAT NIO PROJEKTO DALIS
17688	PDV	V. L	2022-02-22	SUSISIEKIMO
21015	PVpad.	I. J	2022-02-22	DOKUMENTO PAVADINIMAS DANGŲ PLANAS
Kalba	STATYTOJAS/UŽSAKOVAS:			DOKUMENTO ŽYMUO
LT	VILNIAUS MIESTO SAVIVALDYBĖ			D-21-091-PP-S-BR-03
				Laida 0
				Lapas 1
				Lapų 1



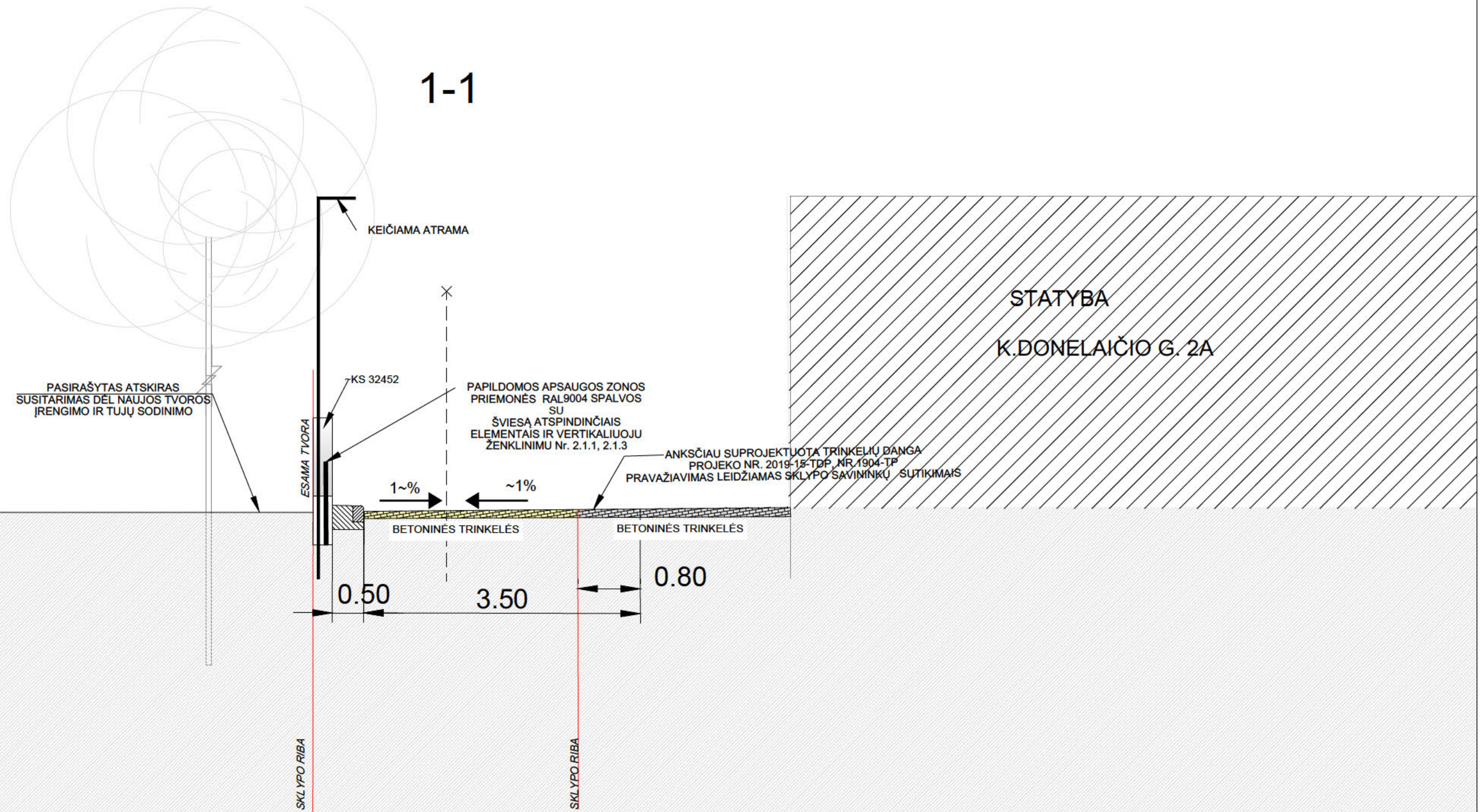
**EKSPLIKACIJA**

OBJEKTO Nr.	OBJEKTO PAVADINIMAS	PASTABA
01	K. DONELAIČIO ATKARPA	PROJEKTUOJAMA

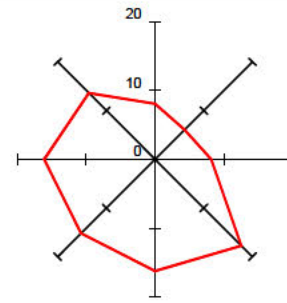
**SUSISIEKIMO DALIES SUTARTINIAI ŽYMĖJIMAI**

ŽYMĖJIMAS	REIKŠMĖ
	KADASTRINIŲ SKLYPŲ RIBOS
	SUSTIPRINTI VEJOS BORT. ATKIRTI DANGAS
	BETONINIAI ĮVAŽIAVIMO BORTAI (BR.100.22.15)
	DARBŲ VYKDYMO RIBA (DVR)
	PAPILDOMOS APSAUGOS ZONOS PRIEMONĖS RAL9004 SPALVOS SU ŠVIESA, ATSP. NDINČIAIS ELEMENTAIS IR VERTIKALIUOJU ŽENKLINIMU Nr. 2.1.1, 2.1.3
	ESAMI ŠVIESTUVAI PAKEIČIAMI NAUJAIŠ SV. ESTUVAS H-8 m AUKŠČIO, BE GEMBĖS
	ESAMA NAIKINAMA APŠVIETIMO ATRAMA
	ARDOMA ESAMA TVORA
	ATNAUJINAMA TVORA (KITU PROJEKTU)
	PR. EŠGAISRINIS TRANSPORTAS IR JO VAŽIAVIMO TRAJEKTORIJA

0	2022-02-02		
LAIDA	IŠLE DIMO DATA		
KVAL. PATV. DOK. NR.	DOMIA LT	Nidos g. 5-1, LT-06293 Vilnius Tel.: 8 641 51188	STAT NIO PROJEKTO PAVADINIMAS PRIVAŽIAVIMO KELIAS NUO K. DONELAIČIO G. IKI ŽEMĖS SKLYPO, ADRESU K. DONELAIČIO G. 6. STATYBOS PROJEKTAS
25001	PV	V. L	2022-02-22
17688	PDV	V. L	2022-02-22
21015	PVpad.	I. J	2022-02-22
Kalba	STATYTOJAS/UŽSAKOVAS:	STAT NIO PROJEKTO DALIS SUSISIEKIMO	
LT	VILNIAUS MIESTO SAVIVALDYBĖ	DOKUMENTO PAVADINIMAS PRIESGAISRINIO TRANSPORTO VAŽIAVIMO TRAJEKTORIJA	
		DOKUMENTO ŽYMUO	Laida 0
		D-21-091-PP-S-BR-03	Lapas 1
			Lapų 1



0	2022-02-02					
LAIDA	IŠLE DIMO DATA					
KVAL. PATV. DOK. NR.	DOMIA LT Nidos g. 5-1, LT-06293 Vilnius Tel.: 8 641 51188			STAT NIO PROJEKTO PAVADINIMAS PRIVAŽIAVIMO KELIAS NUO K. DONELAIČIO G. IKI ŽEMĖS SKLYPO, ADRESU K. DONELAIČIO G. 6. STATYBOS PROJEKTAS		
25001	PV	V. L	2022-02-22	STAT NIO PROJEKTO DALIS		
17688	PDV	V. L	2022-02-22	SUSIS EKIMO		
21015	PVpad.	I. J	2022-02-22	DOKUMENTO PAVADINIMAS		
				SKERSINIS PJŪVIS		
Kalba	STATYTOJAS/UŽSAKOVAS:			DOKUMENTO ŽYMUO		Laida
LT	VILNIAUS MIESTO SAVIVALDYBĖ			D-21-091-PP-S-BR-04		0
				Lapas	Lapų	
				1	1	



**EKSPLIKACIJA**

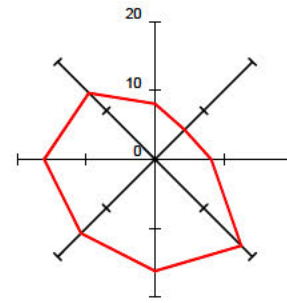
OBJEKTO Nr.	OBJEKTO PAVADINIMAS	PASTABA
01	K.DONELAIČIO ATKARPA	PROJEKTUOJAMA

**SUSISIEKIMO DALIES SUTARTINIAI ŽYMĖJIMAI**

ŽYMĖJIMAS	REIŠMĖ
	KADASTRINIŲ SKLYPŲ RIBOS
	SUSTIPRINTI VEJOS BORT. ATSKIRTI DANGAS
	BETONINIAI ĮVAŽIAVIMO BORTAI (BR.100 22.15)
	DARBŲ VYKDYMO RIBA (DVR)
	SAUGOMI ŽELDINIAI SU LAJOS PROJEKCIJA, ŠAKNŲ APSAUGOS PLOTU
	Šaknų apsaugos plotas
	Lajos projekcija
	1 - medžio eilės Nr. 2) - patenkinamos būklės medis 4) - blogos būklės medis 48- diametras



0	2022-02-02				
LAIDA	IŠLE DIMO DATA				
KVAL. PATV. DOK. NR.	DOMIA LT	Nidos g. 5-1, LT-06293 Vilnius Tel.: 8 641 51188	STAT NIO PROJEKTO PAVADINIMAS PRIVAŽIAVIMO KELIAS NUO K. DONELAIČIO G. IKI ŽEMĖS SKLYPO, ADRESU K. DONELAIČIO G. 6. STATYBOS PROJEKTAS		
25001	PV	V. L	2022-02-22	STAT NIO PROJEKTO DALIS	
17688	PDV	V. L	2022-02-22	SUSISIEKIMO	
21015	PVpad.	I. J	2022-02-22	DOKUMENTO PAVADINIMAS ESAMŲ ŽELDINIŲ PLANAS	
Kalba	STATYTOJAS/UŽSAKOVAS:		DOKUMENTO ŽYMUO		Laida 0
LT	VILNIAUS MIESTO SAVIVALDYBĖ		D-21-091-PP-S-BR-06		Lapas 1
					Lapų 1



X=6061050  
Y=580850

**EKSPLIKACIJA**

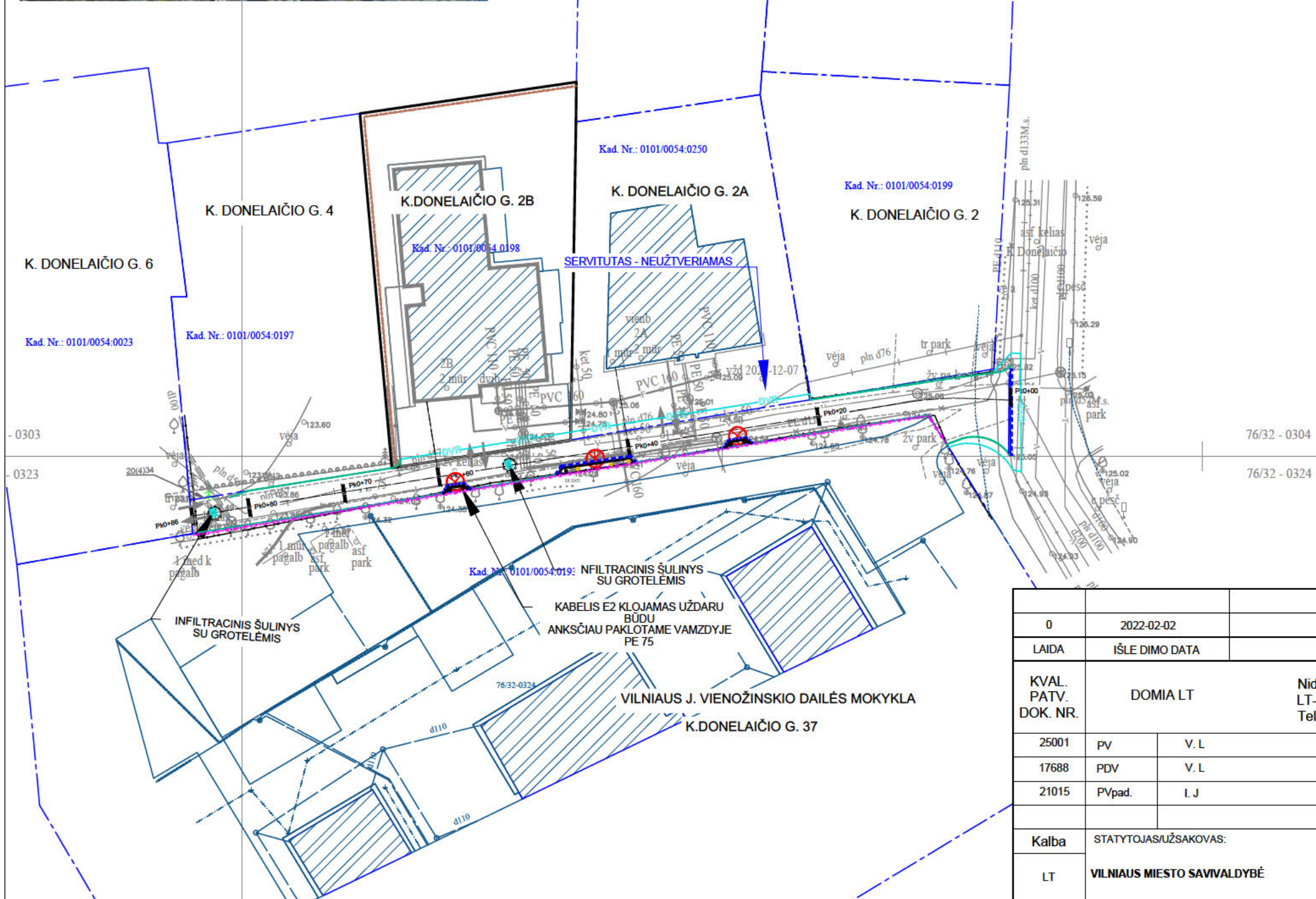
OBJEKTO Nr.	OBJEKTO PAVADINIMAS	PASTABA
01	K.DONELAIČIO ATKARPA	PROJEKTUOJAMA

**SUSISIEKIMO DALIES SUTARTINIAI ŽYMĖJIMAI**

ŽYMĖJIMAS	REIŠMĖ
	KADASTRINIŲ SKLYPŲ RIBOS
	SUSTIPRINTI VEJOS BORT. ATSKIRTI DANGAS
	BETONINIAI ĮVAŽIAVIMO BORTAI (BR.100.22.15)
	DARBŲ VYKDYMO RIBA (DVR)
	PAPILDOMOS APSAUGOS ZONOS PRIEMONĖS RAL9004 SPALVOS SU ŠVIESA ATSPNDINČIAIS ELEMENTAIS IR VERTIKALIUOJU ŽENKLINIMU Nr. 2.1.1, 2.1.3
	ESAMI ŠVIESTUVAI PAKEIČIAMIS NAUJAIS ŠVIESTUVAS H-8 m AUKŠČIO, BE GEMBĖS
	PRIVAŽIAVIMO TRASA

**PROJEKTUOJAMŲ TINKLŲ SUTARTINIAI ŽYMĖJIMAI**

ŽYMĖJIMAS	REIŠMĖ
	ESAMI ŠVIESTUVAI PAKEIČIAMIS NAUJAIS ŠVIESTUVAS H-8 m AUKŠČIO, BE GEMBĖS
	INFILTRACINIS ŠULINYS SU GROTELĖMIS



0	2022-02-02		
LAIDA	IŠLE DIMO DATA		
KVAL. PATV. DOK. NR.	DOMIA LT	Nidos g. 5-1, LT-06293 Vilnius Tel.: 8 641 51188	STAT NIO PROJEKTO PAVADINIMAS PRIVAŽIAVIMO KELIAS NUO K. DONELAIČIO G. IKI ŽEMĖS SKLYPO, ADRESU K. DONELAIČIO G. 6. STATYBOS PROJEKTAS
25001	PV	V. L	2022-02-22
17688	PDV	V. L	2022-02-22
21015	PVpad.	I. J	2022-02-22
Kalba	STATYTOJAS/UŽSAKOVAS:	STAT NIO PROJEKTO DALIS SUSISIEKIMO	
LT	VILNIAUS MIESTO SAVIVALDYBĖ	DOKUMENTO PAVADINIMAS SUVESTINIS INŽINERINIŲ TINKLŲ PLANAS	
		DOKUMENTO ŽYMUO	Laida 0
		D-21-091-PP-S-BR-07	Lapas 0
			Lapų 1

**DETALŪS METADUOMENYS**

<b>Dokumento sudarytojas (-ai)</b>	Vilniaus miesto savivaldybė 188710061, Konstitucijos pr. 3, LT-09601, Vilnius
<b>Dokumento pavadinimas (antraštė)</b>	DĖL PRAŠYMO PRITARTI PP PRIVAŽIAVIMO KELIAS NUO K. DONELAIČIO G. IKI ŽEMĖS SKLYPO, ADRESU K. DONELAIČIO G. 6. STATYBOS PROJEKTAS
<b>Dokumento registracijos data ir numeris</b>	2022-09-22 Nr. A51-138698/22(3.3.2.26-MPA)
<b>Dokumento gavimo data ir dokumento gavimo registracijos numeris</b>	–
<b>Dokumento specifikacijos identifikavimo žymuo</b>	ADOC-V1.0
<b>Parašo paskirtis</b>	Pasirašymas
<b>Parašą sukūrusio asmens vardas, pavardė ir pareigos</b>	Mindaugas Pakalnis, Vilniaus miesto savivaldybės administracijos vyriausiasis architektas, Administracijos direktorius
<b>Sertifikatas išduotas</b>	MINDAUGAS PAKALNIS LT
<b>Parašo sukūrimo data ir laikas</b>	2022-09-21 18:27:25 (GMT+03:00)
<b>Parašo formatas</b>	XAdES-T
<b>Laiko žyme nurodytas laikas</b>	2022-09-21 18:27:38 (GMT+03:00)
<b>Informacija apie sertifikavimo paslaugų teikėją</b>	EID-SK 2016, AS Sertifitseerimiskeskus EE
<b>Sertifikato galiojimo laikas</b>	2020-11-03 20:19:13 – 2025-11-02 23:59:59
<b>Informacija apie būdus, naudotus metaduomenų vientisumui užtikrinti</b>	"Registravimas" paskirties metaduomenų vientisumas užtikrintas naudojant "RCSC IssuingCA, VI Registru centras - i.k. 124110246 LT" išduotą sertifikatą "Dokumentų valdymo sistema Avilys, Vilniaus miesto savivaldybės administracija, i.k. 188710061 LT", sertifikatas galioja nuo 2021-12-20 09:38:49 iki 2024-12-19 09:38:49
<b>Pagrindinio dokumento priedų skaičius</b>	–
<b>Pagrindinio dokumento priedamų dokumentų skaičius</b>	–
<b>Priedamo dokumento sudarytojas (-ai)</b>	–
<b>Priedamo dokumento pavadinimas (antraštė)</b>	–
<b>Priedamo dokumento registracijos data ir numeris</b>	–
<b>Programinės įrangos, kuria naudojantis sudarytas elektroninis dokumentas, pavadinimas</b>	Dokumentų valdymo sistema „Avilys“, versija 3.5.60
<b>Informacija apie elektroninio dokumento ir elektroninio (-ių) parašo (-ų) tikrinimą (tikrinimo data)</b>	Atitinka specifikacijos keliamus reikalavimus. Visi dokumente esantys elektroniniai parašai galioja (2022-09-22 15:18:28)
<b>Paieškos nuoroda</b>	–
<b>Papildomi metaduomenys</b>	Nuorašą suformavo 2022-09-22 15:18:29 Dokumentų valdymo sistema „Avilys“