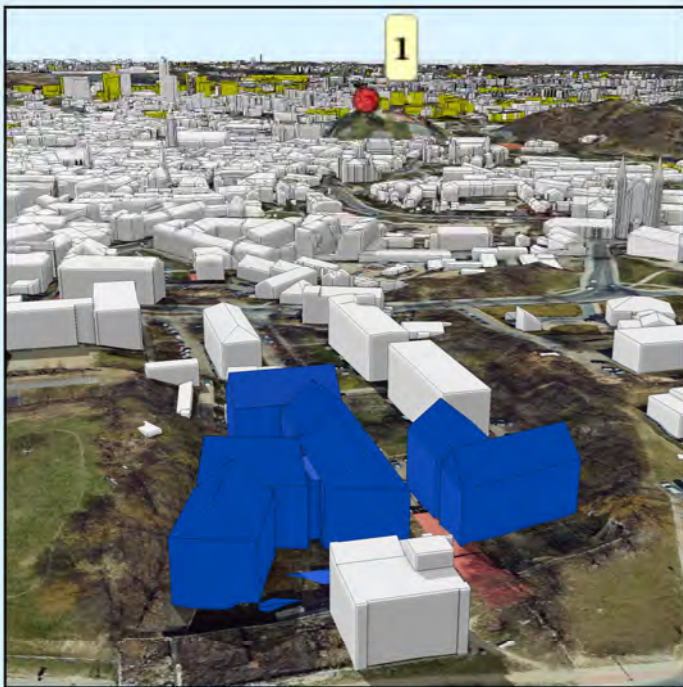


SĮ „Vilniaus planas“
 Geografinių informacinių
 sistemų poskyris
 Karolis Dambrauskas
 2022 04 12
 PP_1889

ATESTATŲ NR.	DO ARCHITECTS	UAB DO ARCHITECTS RAUGYKLOS G. 21 VILNIUS, LT-11400 WWW.DOARCHITECTS.LT
A1468	PV, PDV	Andrė Baldišiūtė
	Arch.	Emilija Staškutė
	Arch.	Jonas Varnauskas
	Arch.	Edvardas Morkūnas
KALBA	Statytojas: UAB "Unique Properties" J.k. 304835965 Bokšto g. 16-10, Vilnius	

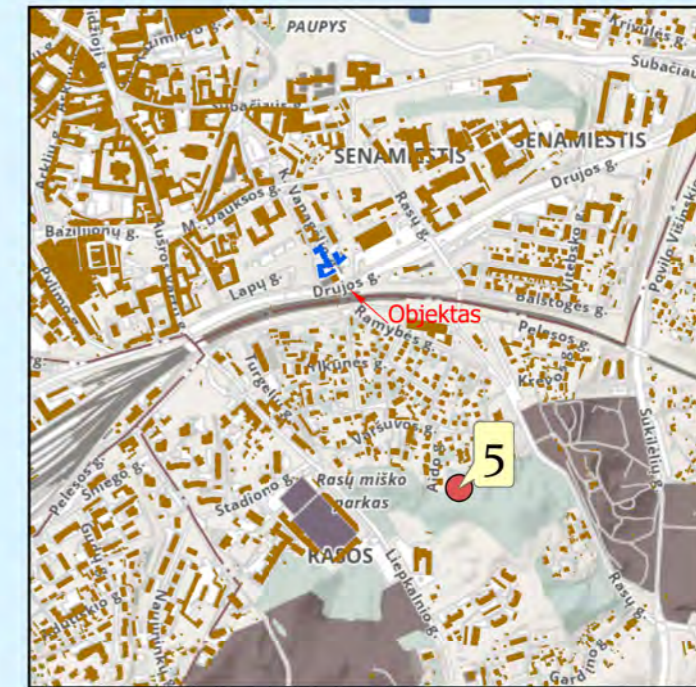
DAUGIABUČIO GYVENAMOJO NAMO VANAGĖLIO G. 11 IR 18, VILNIUJE STATYBOS PROJEKTAS	
GRAFINIS PRIEDAS M 1:500	LAIDA
	LAPAS LAPŲ



Žymėjimas:



	Esama situacija
	Objektas
	Geoportalo "Vilniaus 3D planas" objektai


		Objektas	Daugiabučio gyvenamojo namo Vanagėlio g. 11, 18 statybos			
		projektas	2022-04-13	Objekto numeris 1903		
		Užsakovas	UAB „Unique properties“			
GIS poskyris						
GIS inžinierius		K. Dambrauskas	Brėžinys	Virtuali panorama - Nr. 1 - Gedimino kalnas I (į Senamiestį)		
			Stebėjimo taškas	X= 583215,29	Atstumas iki objekto (km) -	1,46
				Y= 6061907,52	Koordinacių sistema -	LKS-94
				Z= 157,27	Aukščių sistema -	LAS07
© 2021 Vilniaus miesto savivaldybė; © 2021 SĮ "Vilniaus Planas"; VMS						

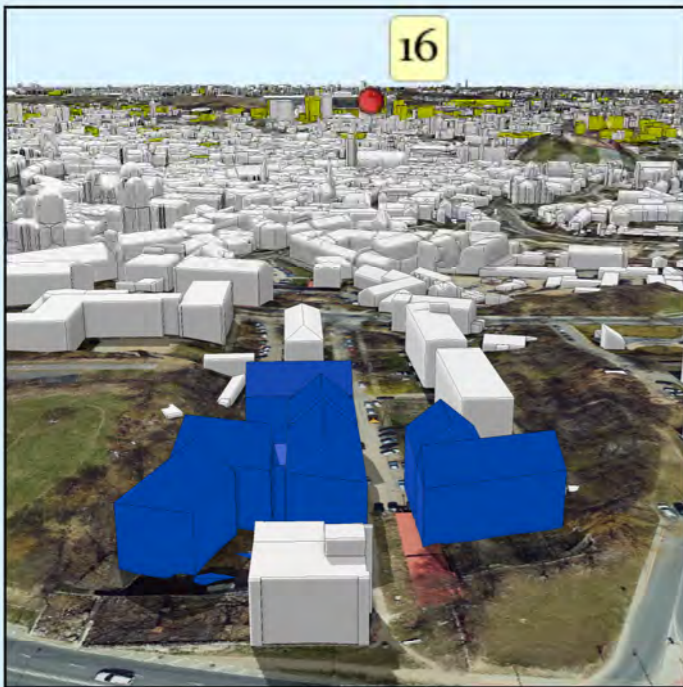


162.65 m



- Žymėjimas:**
-  Esama situacija
 -  Objektas
 -  Geoportalo "Vilniaus 3D planas" objektai

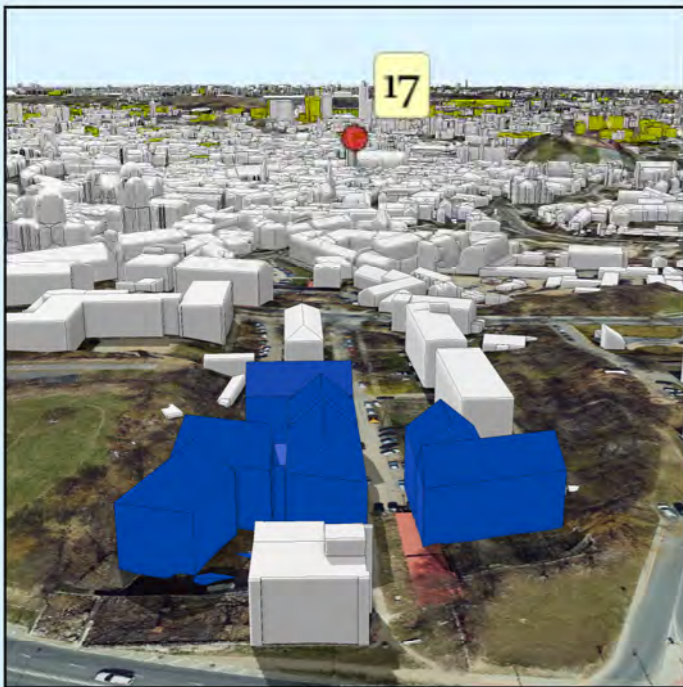
		Objektas	Daugiabučio gyvenamojo namo Vanagėlio g. 11, 18 statybos	
		projektas	2022-04-13	Objekto numeris 1903
		Užsakovas	UAB „Unique properties“	
GIS poskyris				
GIS inžinierius		K. Dambrauskas	Brėžinys	Virtuali panorama - Nr. 5 - Kalva tarp Liepkalnio ir Rasų gatvių
			Stebėjimo taškas	X= 583788,45 Atstumas iki objekto (km) - 0,51
				Y= 6059970,73 Koordinacių sistema - LKS-94
				Z= 187,02 Aukščių sistema - LAS07




Žymėjimas:

	Esama situacija
	Objektas
	Geoportalo "Vilniaus 3D planas" objektai

		Objektas	Daugiabučio gyvenamojo namo Vanagėlio g. 11, 18 statybos projektas	
		Užsakovas	UAB „Unique properties“	
GIS poskyris				
GIS inžinierius		K. Dambrauskas	Brėžinys	Virtuali panorama - Nr. 16 - Savivaldybės pastatas
			Stebėjimo taškas	X= 582443,88 Atstumas iki objekto (km) - 2,63
				Y= 6062876,69 Koordinacių sistema - LKS-94
				Z= 175,1 Aukščių sistema - LAS07



- Žymėjimas:
-  Esama situacija
 -  Objektas
 -  Geoportalo "Vilniaus 3D planas" objektai

		Objektas	Daugiabučio gyvenamojo namo Vanagėlio g. 11, 18 statybos		
		projektas	2022-04-13 Objekto numeris 1903		
		Užsakovas	UAB „Unique properties“		
GIS poskyris					
GIS inžinierius		K. Dambrauskas	Brėžinys	Virtuali panorama - Nr. 17 - Šv. Jonų bažnyčios varpinė	
			Stebėjimo taškas	X= 583069,98	Atstumas iki objekto (km) - 1,04
				Y= 6061415,19	Koordinacių sistema - LKS-94
				Z= 153	Aukščių sistema - LAS07