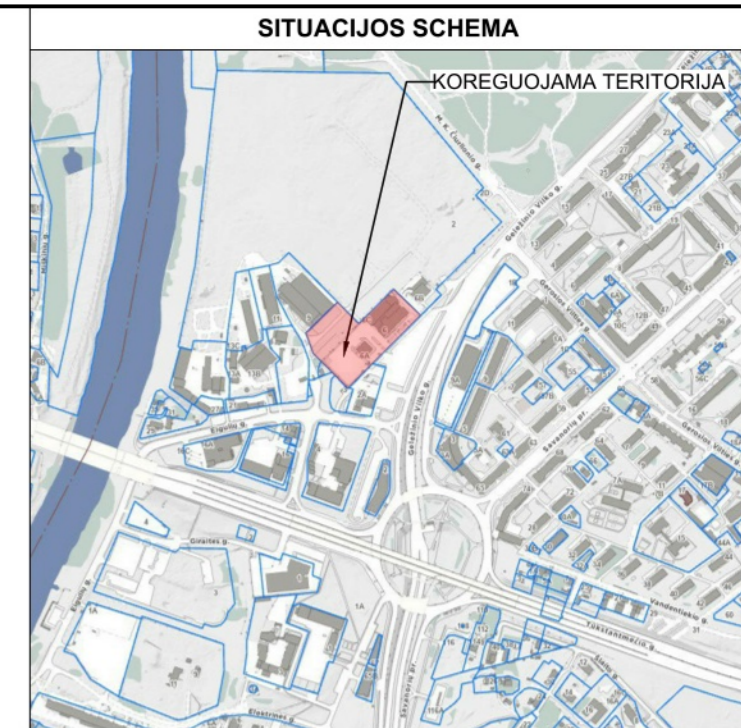
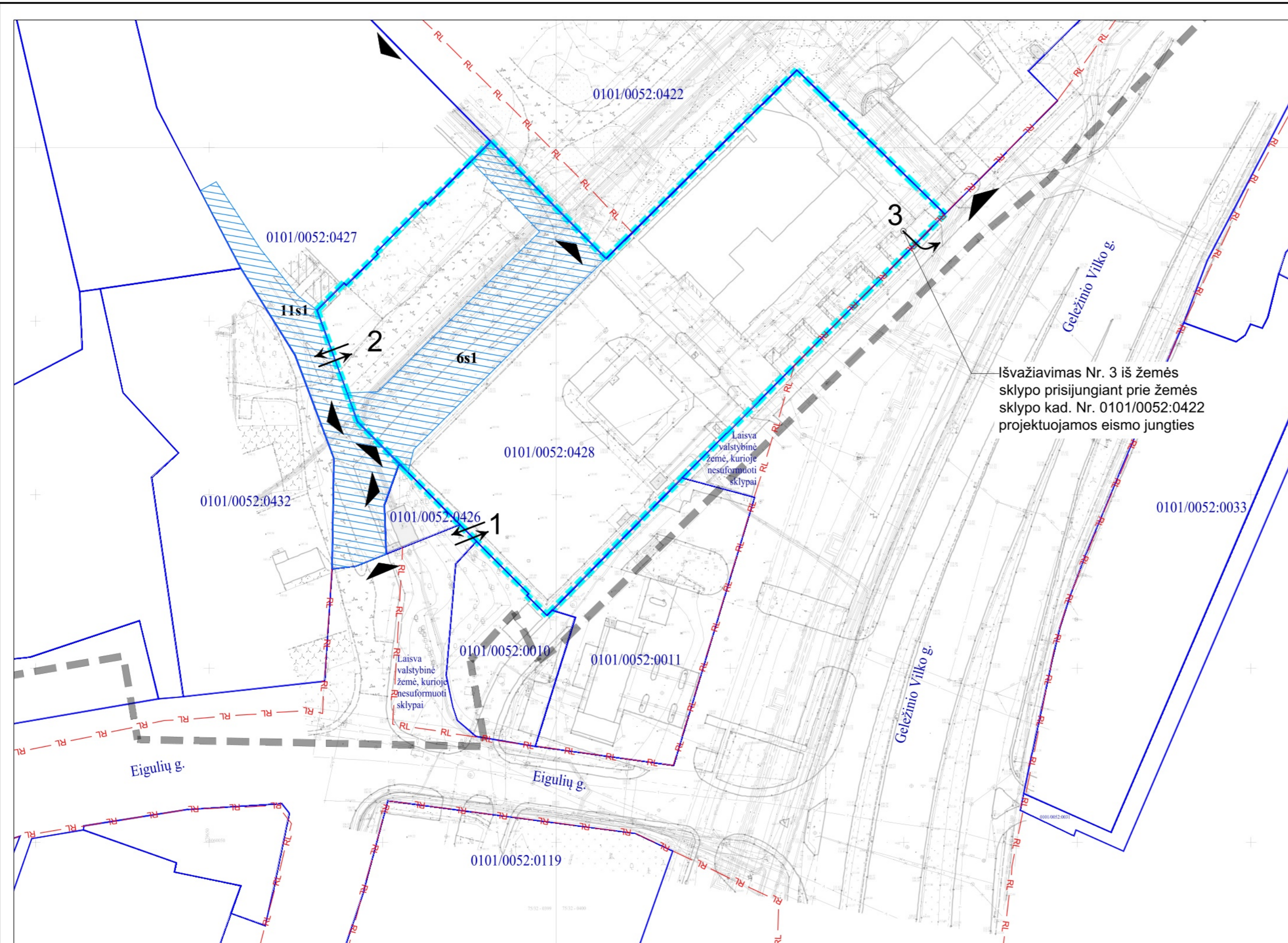


KOREGUOJAMO DETALIOJO PLANO SUTARTINIAI ŽYMĖJIMAI

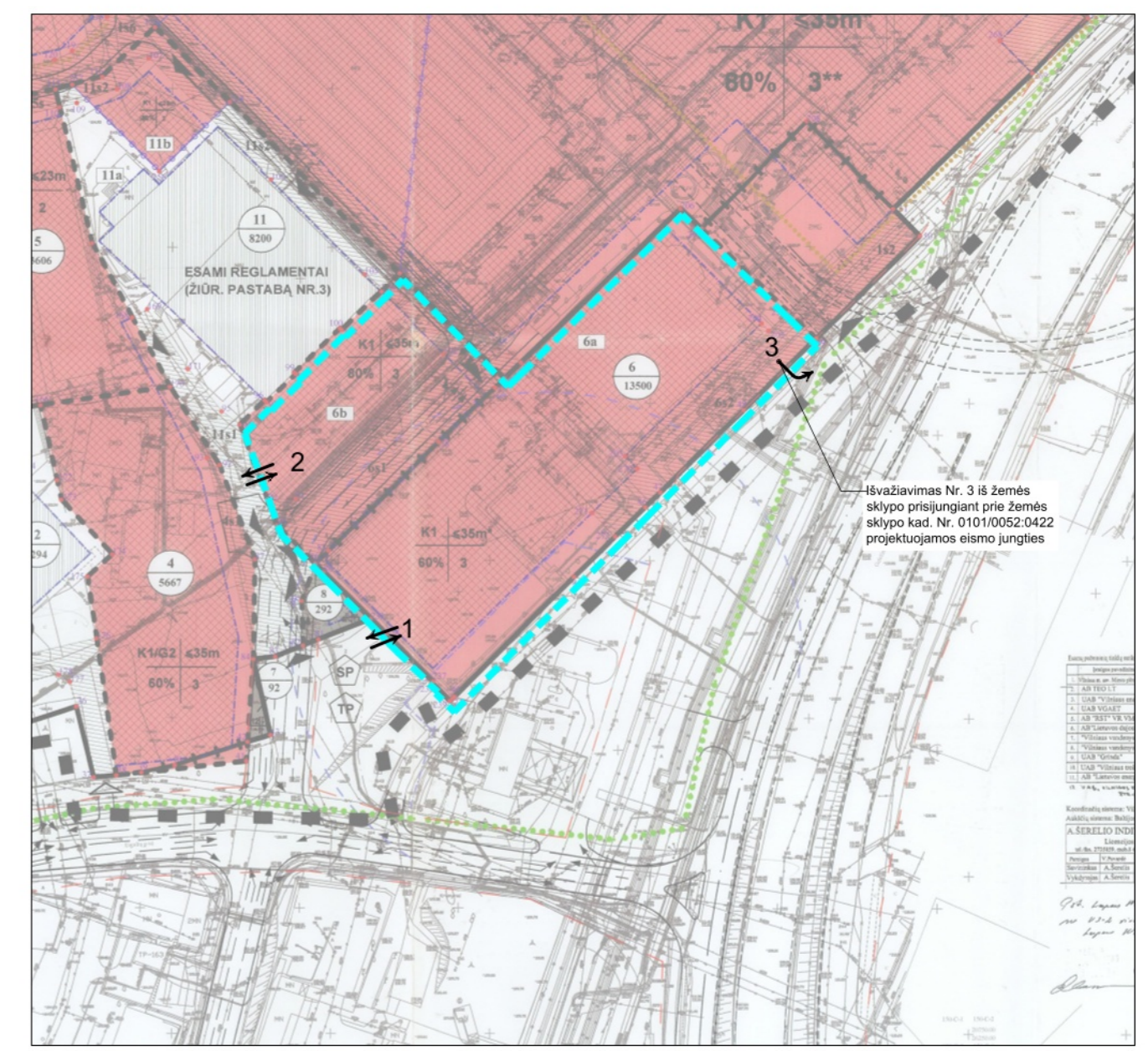
SUTARTINIAI ŽENKLAI		Prioritetinė teritorijos paskirtis	
	Detaliojo plano gatvės riba		Komerinė
	Gatvių raudonosios linijos		Daugiaabutė gyvenamoji
	Esamos sklypų ribos		Infrastruktūros
	Planuojamos sklypų ribos		Bendro naudojimo
	Naikinamos sklypų ribos		Užstatyti leidžiama teritorija
	Užstatymo riba		Esamo užstatymo teritorija
	Reglamentų riba		Servitutas
	Pagrindiniai pėsčiųjų takai		Numatomas svaraus vandens rezervuaras
	Neries upės apsaugos juosta		Įvažiavimo - išvažiavimo vieta
	Grįšunamieji statiniai		Esamo įvažiavimo - išvažiavimo vieta
	Dviračių (Eurovelo) trasa		Planuojamos transformatorių pastatų vietos
	I-a Vingio vandenvietės sanitarinės apsaugos zona		Sklypo Nr.
	II-a Vingio vandenvietės sanitarinės apsaugos zona		Sklypo plotas m²
	Degalinės apsaugos zona		
	80 m atstumas nuo esamo antžeminio suskystintų dujų rezervuaro		

SUTARTINIAI ŽYMĖJIMAI	
	TERITORIJOS, KURIAI KOREGUOJAMI SUSISIEKIMO SPRENDINIAI, RIBA

Atestato Nr.	Rengėjas: ARCHUS +370 615 28588 info@archus.lt	Projekto pavadinimas: SKLYPŲ GELEŽINIO VILKO G. 2 DETALIOJO PLANO SUSISIEKIMO SPRENDINIŲ KOREGAVIMAS SKLYPE GELEŽINIO VILKO G. 6 (kad. Nr. 0101/0052:428)
A 1461	TPV A. 2024-10-31	Brėžinys: KOREGUOJAMA DETALIOJO PLANO TERITORIJA
17681	Inž. M. 2024-10-31	Mastelis: 1:2500
Etapas DETALIOJO PLANO KOREGAVIMAS	Initiatorius: I Geležinio Vilko g. 6A, LT-03150 Vilnius	Projekto numeris: A 23/05-3 Lapo formatas: A3



- Planuojami trys įvažiavimai / išvažiavimai:**
- Sklypo įvažiavimas / išvažiavimas Nr. 1
 - Sklypo įvažiavimas / išvažiavimas Nr. 2
 - Sklypo išvažiavimas Nr. 3 (išvažiavimas iš žemės sklypo prisijungiant prie žemės sklypo kad. Nr. 0101/0052:0422 projektuojamos eismo jungties)



PASTABOS:

1. Sklypų Geležinio Vilko g. 2 detaliojo plano koregavimo sprendiniai taikomi tik žemės sklypui, esančiam Geležinio Vilko g. 6, Vilniuje (kad. Nr. 0101/0052:428);
2. Sklypų Geležinio Vilko g. 2 detaliojo plano koregavimo sprendiniai: planuojamos papildomos autotransporto įvažiavimo / išvažiavimo vietos į (iš) sklypą (sklypo) kad. Nr. 0101/0052:428;
3. Įvažiavimai / išvažiavimai iš servitutu 6s1 į likusią sklypo dalį numatomi statybos projekto metu;
4. Geležinio Vilko g. 2 detalajame plane nustatyti privalomieji ir kitų teritorijos tvarkymo ir naudojimo režimo reikalavimai (sklypo naudojimo būdas, pastatų aukštis, sklypo užstatymo tankis, intensyvumas, statybos zona ir kt.) nekeičiami;
5. Detaliojo plano sprendiniai nepažeidžia trečiųjų asmenų interesų;
6. Žemės sklypo savininkas prisiima atsakomybę dėl galimų transporto spūsių žemės sklypo viduje, kurios gali kilti dėl planuojamų įvažiavimų / išvažiavimų.
7. Išvažiavimas Nr. 3 iš žemės sklypo per Statinį – Automobilių stovėjimo aikštelę, unikalus Nr. 4400-2505-7998, galimas tik jungiantis į išvažiavimą iš žemės sklypo Geležinio Vilko g. 2, numatytą Geležinio Vilko gatvės dalies nuo Savanorių pr. žiedinės sankryžos iki Geležinio Vilko g. 25, M. K. Čiurlonio gatvės dalies ties žemės sklypu (kad. Nr. 4400-0727-5845) ir Gerosios Vilties gatvės dalies nuo Geležinio Vilko g. iki Savanorių pr. rekonstravimo projekte. Kiti išvažiavimo Nr. 3 iš žemės sklypo per aikštelę sprendiniai galimi tik teisės aktų nustatyta tvarka suderinus aikštelės sprendinius su Vilniaus miesto savivaldybės atsakingais asmenimis ir gavus aikštelės savininko sutikimą;
8. Tol kol kitais projektais neįgyvendinti detalajame plane numatyti įvažiavimų sprendiniai, naudojami esami įvažiavimai į žemės sklypą, suprojektuoti Administracinio pastato (8.2) Geležinio vilko g. 6A Vilniuje rekonstravimo projekte, kurio pagrindu 2007-03-23 išduotas statybos leidimas Nr. NR/303/07-0178.

SUTARTINIAI ŽYMĖJIMAI	
	SKLYPŲ GELEŽINIO VILKO G. 2 DETALIOJO PLANO RIBA
	TERITORIJOS, KURIAI KOREGUOJAMI SUSISIEKIMO SPRENDINIAI, RIBA
	ŽEMĖS SKLYPŲ RIBA
	GATVIŲ RAUDONOSIOS LINIJOS
	AKŠČIAU SUPLANUOTAS KELIO SERVIDITUTAS / SERVIDITUTO NUMERIS
	ANKŠČIAU SUPLANUOTOS SKLYPO ĮVAŽIAVIMO / IŠVAŽIAVIMO VIETOS
	PLANUOJAMA SKLYPO ĮVAŽIAVIMO / IŠVAŽIAVIMO VIETA, KRYPTIS IR NUMERIS

Atestato Nr.	Rengėjas: ARCHUS +370 615 28588 info@archus.lt	Projekto pavadinimas: SKLYPŲ GELEŽINIO VILKO G. 2 DETALIOJO PLANO SUSISIEKIMO SPRENDINIŲ KOREGAVIMAS SKLYPE GELEŽINIO VILKO G. 6 (kad. Nr. 0101/0052:428)
A 1461	TPV A	2024-10-31
17681	Inž. M.	2024-10-31
Etapas: DETALIOJO PLANO KOREGAVIMAS	Initiatorius: vilnius	Projekto numeris: A 23/05-3
		Mastelis: 1:2500
		Lapo formatai: A3