

Statinio projekto pavadinimas

**ISTORINĖS ŽYDŲ GATVĖS VILNIUJE REKONSTRAVIMO IR SINAGOGOS
AIKŠTĖS STATYBOS PROJEKTINIAI PASIŪLYMAI**

Ttvarkybos projekto pavadinimas

**VILNIAUS DIDŽIOSIOS SINAGOGOS LIEKANŲ (41887) ŽYDŲ TRASOS VIETOS TVARKYBOS (RESTAURAVIMO, REMONTO),
SINAGOGOS KIEMO VARTŲ TVARKYBOS (RESTAURAVIMO), BUVUSIO UŽSTATYMO LIEKANŲ TVARKYBOS
(KONSERVAVIMO, RESTAURAVIMO) DARBŲ PROJEKTAS**

Statinio projekto Nr.

VP18-155

Statytojas (užsakovas)

VILNIAUS MIESTO SAVIVALDYBĖKonstitucijos pr. 3, Lt-09601, Vilnius, tel. (8-5) 211 2000.
Kodas Juridinių asmenų registre 111109233

Projektuotojas

SAVIVALDYBĖS ĮMONĖ „VILNIAUS PLANAS“Lvivo g. 25-102, LT-09320, Vilnius, tel. (8-5) 211 2446.
Kodas Juridinių asmenų registre 123615345

Statinio (statinių) pavadinimas

ŽYDŲ GATVĖ

Statinio (statinių) adresas (statybos vieta)

ŽYDŲ GATVĖ NUO STIKLIŲ G. IKI VOKIEČIŲ G. VILNIUJE

Kultūros vertybių registro duomenys

VILNIAUS DIDŽIOSIOS SINAGOGOS LIEKANOS (41887)**VILNIAUS SENAMIESTIS (16073)****VILNIAUS SENOJO MIESTO IR PRIEMIESČIŲ ARCHEOLOGINĖ****VIETOVĖ (25504)**

Statybos rūšis

**NAUJO STATINIO STATYBA, STATINIO REKONSTRAVIMAS
(TVARKOMIEJI STATYBOS DARBAI)**

Statinio projekto etapas

PROJEKTINIAI PASIŪLYMAI

Bylos (segtuvo) žymuo

VP18-155-00-PP

Bylos (segtuvo) išleidimo data

2022-03

Pasirašančių asmenų pareigos:

Vardai, pavardės, kiti būtini duomenys:

Parašai:

Direktorė

RŪTA KLEVĖNĖ

Projektavimo skyriaus vadovė

MILDA ŽEKONYTĖ

Projekto vadovas

VINCAS BREZGYS

KVALIFIKACIJOS ATESTATO NR. A874, 0605
TEL. NR. +370 65959114

PROJEKTINIŲ PASIŪLYMŲ SUDĖTIES ŽINIARAŠTIS

	Dokumento pavadinimas	Lapo Nr.
	Antraštinis lapas	1
	Projekto bylos dokumentų sudėties žiniaraštis	2
TEKSTINĖ DALIS		
	Aiškinamasis raštas	3-21
	Medžio vertinimo pasas	22-24
	Siūlomų šalinti medžių schemos	25-26
GRAFINĖ DALIS		
	Žydų g. fragmentas. Dangų, mažosios architektūros ir apželdinimo planas M 1 : 100	27-28
	Pagrindinis brėžinys M 1 : 200. Dangų planas M 1:200. Išilginis profilis	29-31
	Sinagogos kiemo (Šulhoifo) vartų stulpų restauravimas M 1:20. B1	32
	Sinagogos kiemo (Šulhoifo) vartų stulpų restauravimas M 1:20. B2	33
	Buvusio užstatymo pažymėjimo detalizacija	34
	Buvusio užstatymo ties Gaono kloizu pažymėjimo detalizacija	35
	Gėlinės ir suoliuko detalizacija	36
	Dangos klojimo detalizacija. Restauruojamos Žydų gatvės trasos dalyje įvažiavimai į kiemus M 1:50	37
	Šiukšliadėžė	38
	Dangų detalizacija	39
	Dangų klojimo detalizacija. Restauruojamos Žydų gatvės trasos dalyje M 1:50. D1	40
	Dangų klojimo detalizacija. Restauruojamos Žydų gatvės trasos dalyje. Borto perėjimas M 1:50. D2	41
	Dangos klojimo detalizacija. Restauruojamos Žydų gatvės trasos dalyje. Įvažiavimai į kiemus M 1:50. D3	42
	Dangos klojimo detalizacija. Restauruojamos Žydų gatvės trasos dalyje prie Gaono paminklo. M 1:50. D4	43
	Dangos klojimo detalizacija sankryžoje su Stiklių gatve. M 1:50. D5	44
	Vizualizacijos	45-46
	Papildomi dokumentai	47-56

Dokumento žymuo	Lapas	Lapų	Laida
VP18.155-00-PP	1	1	0

PROJEKTINIŲ PASIŪLYMŲ AIŠKINAMASIS RAŠTAS

1. BENDRIEJI DUOMENYS

Objektas:

Adresas: Vilniaus m. sav., Žydų gatvė

Tvarkybos darbų rūšys: taikomieji tyrimai, remontas, konservavimas, restauravimas.

Projekto stadija: Projektiniai pasiūlymai

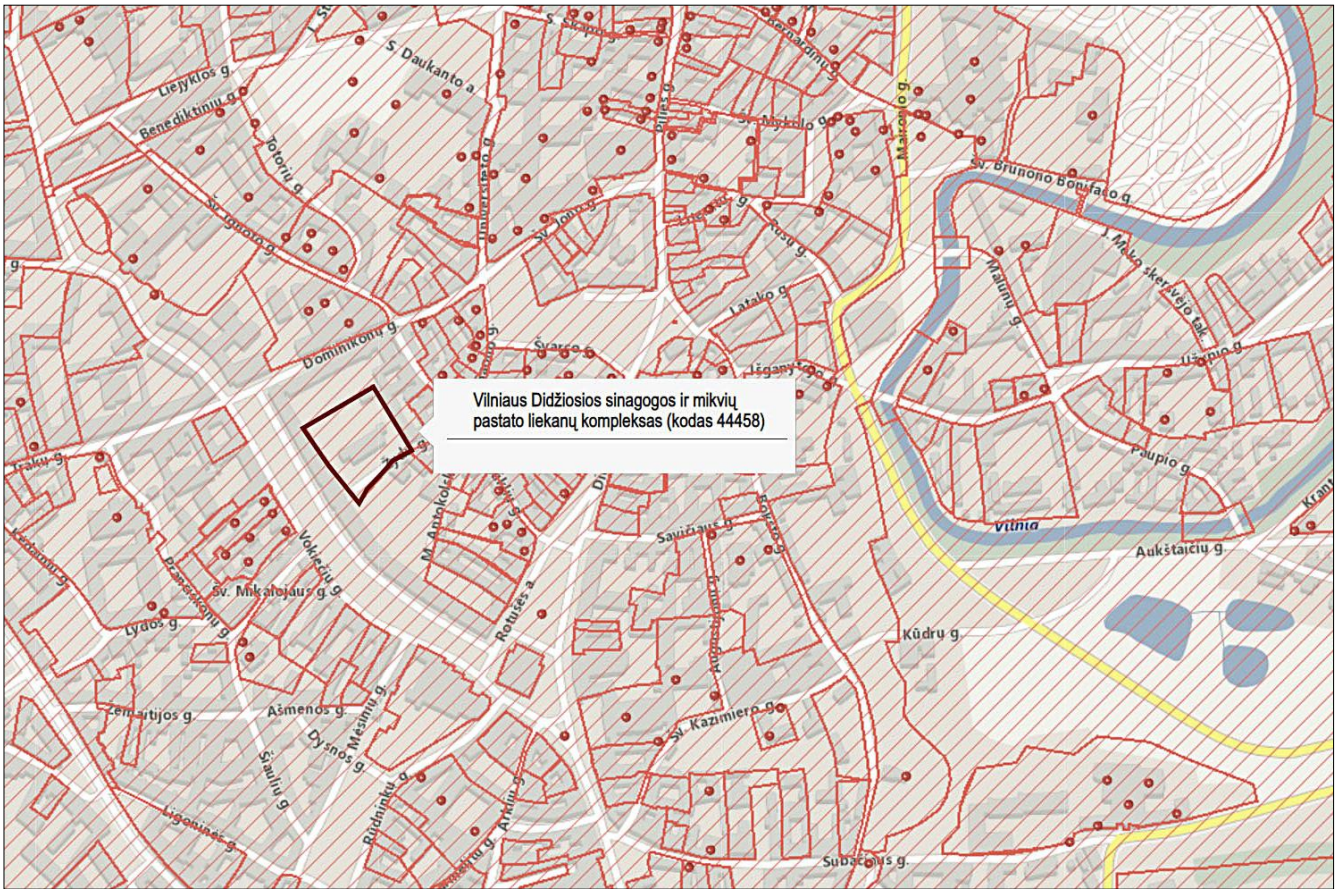
Statinių kategorija: ypatingasis statinys.

Statinių paskirtis: Susisiekimo

Statytojas: Vilniaus miesto savivaldybė.

VILNIAUS SENAMIESTIS (U. K. 16073)

VILNIAUS SENOJO Miesto IR PRIEMIEŠČIŲ ARCHEOLOGINĖ VIETOVĖ (U. K. 25504)



Ištrauka iš Kultūros vertybių registro

0	2022-03	
LAIDA	IŠLEIDIMO DATA	LAIDOS STATUSAS, KEITIMO PRIEŽASTIS (JEI TAIKOMA)

KVAL. PATV. DOK. NR.		Tvarkybos projekto pavadinimas		
		ISTORINĖS ŽYDŲ GATVĖS VILNIUJE REKONSTRAVIMO IR SINAGOGOS AIKŠTĖS STATYBOS PROJEKTINIAI PASIŪLYMAI		
A 874 3180	PV	Vincas Brezgys	AIŠKINAMASIS RAŠTAS	Laida
	Arch.	Rūta Astasevičiūtė		0
LT	Statytojas ir (arba) užsakovas		Dokumento žymuo	Lapas
	Vilniaus miesto savivaldybė			VP18.155-00-PP

VILNIAUS DIDŽIOSIOS SINAGOGOS IR MIKVIŲ PASTATO LIEKANŲ KOMPLEKSAS

Unikalus objekto kodas:	44458
Pilnas pavadinimas:	Vilniaus Didžiosios sinagogos ir mikvių pastato liekanų kompleksas
Įregistravimo registre data:	2021-02-23
Statusas:	Inicijuotas skelbti valstybės saugomu
Objekto reikšmingumo lygmuo yra:	Nacionalinis
Rūšis:	Nekilnojamasis
Vertybė pagal sandarą:	Kompleksas
Amžius	XVII a. I p.-XX a. pr.
Vertingųjų savybių pobūdis	Archeologinis (lemiantis reikšmingumą); Architektūrinis (lemiantis reikšmingumą retas); Istorinis (lemiantis reikšmingumą unikalus); Memorialinis (lemiantis reikšmingumą unikalus); Sakralinis (lemiantis reikšmingumą unikalus);

Vertingosios savybės:

7.1.3.1. planavimo sprendiniai - plano struktūros fragmentai, kuriuos formuoja Antrojo pasaulinio karo metu apgriautų, 1955-1957 m. kartu su aplinkinių pastatų liekanomis nugriautų dviejų pastatų – **Vilniaus Didžiosios sinagogos ir mikvių pastato - liekanos, esančios po žeme Vilniaus senamiesčio 32 kvartalo (akte nurodytas klaidingas kvartalo numeris 33) PV dalyje**, buv. Vytės Nemunėlio pradinės mokyklos teritorijoje;

7.1.3.2. buvusių komplekso dalių (statinių) liekanos ar jų vietos - **Mato Strašūno bibliotekos XX a. pr. mūro pamato fragmentas** (pamatas tęsiasi ŠR kryptimi, pastato vieta šiuo metu yra po dabartine Žydų gatve; pamatas apardytas, tiesiant inžinerinius tinklus);

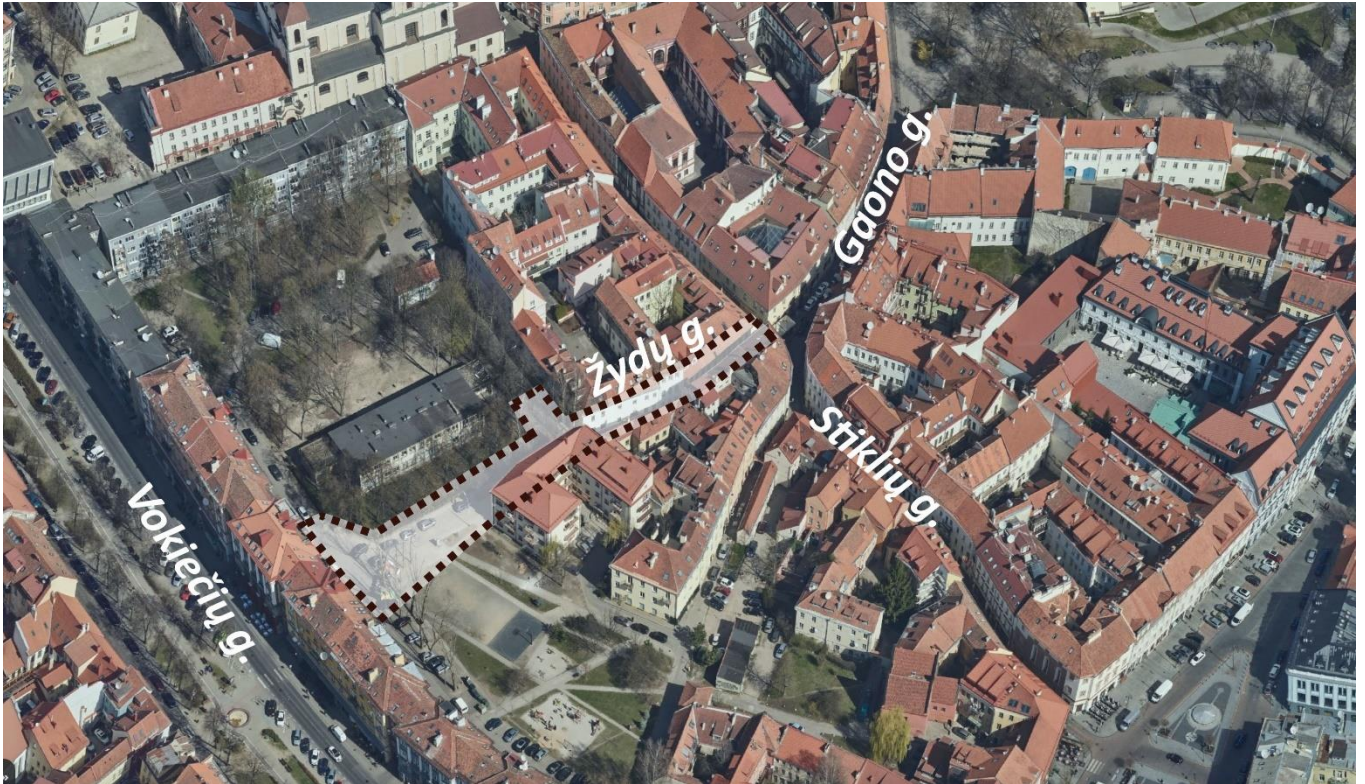
7.1.3.4. žemės ir jos paviršiaus elementai - **kultūrinis sluoksnis** (patenka į Vilniaus senojo miesto vietos su priemiesčiais 25504, A1610K teritoriją);

7.1.3.5. takai, keliai ar jų dalys, dangos - **Žydų gatvės trasos vieta**; plūkto molio aslos ir lauko akmenų grindinio fragmentai ties sinagogos PV prieangiu; kiemo XX a. I p. betono dangos fragmentai I, II (sudaryti iš 3,0-5,0 cm storio betono liejinio, kurio paviršiuje šaligatvio plytelių su duobutėmis imitacija, dangos fragmentai žymi buvusį praėjimą tarp sinagogos ir mikvių pastato);

VILNIAUS DIDŽIOSIOS SINAGOGOS IR MIKVIŲ PASTATO LIEKANŲ KOMPLEKSO VILNIAUS DIDŽIOSIOS SINAGOGOS LIEKANOS

Unikalus objekto kodas:	41887
Pilnas pavadinimas:	VILNIAUS DIDŽIOSIOS SINAGOGOS IR MIKVIŲ PASTATO LIEKANŲ KOMPLEKSO VILNIAUS DIDŽIOSIOS SINAGOGOS LIEKANOS
Įregistravimo registre data:	2017-09-11
Statusas:	Inicijuotas skelbti valstybės saugomu
Objekto reikšmingumo lygmuo yra:	Nacionalinis
Rūšis:	Nekilnojamasis
Vertybė pagal sandarą:	Į kompleksą įeinantis

Dokumento žymuo	Lapas	Lapų	Laida
VP18.155-00-PP	2	19	0



Teritorijos schema



Planuojamos teritorijos esama būklė. 2020-10

Dokumento žymuo	Lapas	Lapų	Laida
VP18.155-00-PP	3	19	0

2. PROJEKTINIŲ PASIŪLYMŲ RENGIMO IR TAIKOMŲ TYRIMŲ DOKUMENTAI

- Vilniaus miesto savivaldybės administracijos Infrastruktūros skyriaus užsakymas (2018-07-18, A197-431/18(2.9.4.5-UK7)).
- Vilniaus Didžiosios sinagogos teritorijos ir jos aplinkos sutvarkymo projektiniai pasiūlymai, suderinti su KPD Vilniaus skyriumi 2018-06-07, Reg. Nr. 147-PP.
- Specialieji paveldosaugos reikalavimai (laikinasis apsaugos reglamentas), 2019-10-14 Nr. EV-153.
- Tvarkybos darbų projektavimo sąlygos, 2019-10-16, TDV-116.
- Vilniaus senamiesčio (u.k. 16073) ir senojo miesto vietos su priemiesčiais (u.k. 25504) teritorijų Vokiečių g. 13a (Vilniaus didžiosios sinagogos liekanų) Vilniaus m. Sav., vilniaus m. **2011 metų žvalgomųjų archeologinių tyrimų ataskaita**, VŠĮ „Kultūros paveldo išsaugojimo pajėgos“, 2016 m.;
- Vilniaus senojo miesto vietos su priemiesčiais (25504) ir senamiesčio (16073) teritorijų sklypo Vokiečių g. 13a, Vilniaus m. **2016 metų detaliųjų archeologinių tyrimų ataskaita**. 2017 m.;
- Vilniaus senamiesčio (u.k.16073) ir senojo miesto su priemiesčiais (u.k.25504) teritorijų Vokiečių g. 13A (Didžiosios Sinagogos liekanų vietos), Vilniaus m. **2017 m. atliktų detaliųjų archeologinių tyrimų tarpinė pažyma**;

- Vilniaus Didžiosios sinagogos liekanų (41887), senamiesčio (16073) ir senojo miesto vietos su priemiesčiais (25504) Vokiečių g. 13a, Vilniaus m. **detaliųjų archeologinių tyrimų 2018-2019 m. pažyma**, VŠĮ „Kultūros paveldo išsaugojimo pajėgos“, 2019 m.;
- Vilniaus Didžiosios sinagogos statinių komplekso (41887) teritorija, Vokiečių g. 13a, Vilniaus senamiestis (16073) ir Vilniaus senojo miesto vieta su priemiesčiais (25504) archeologinių tyrimų metu **aptiktų pastatų liekanų Architektūros tyrimai**; „Architektūros tyrimų centras“

- Vilniaus Didžiosios sinagogos liekanų (41887), Senamiesčio (16073) ir Senojo miesto vietos su priemiesčiais (25504) **Vokiečių g. 13a, Vilniaus m. detaliųjų archeologinių tyrimų 2020 m. pažyma**, 2020 m.

3. ISTORINĖS, IKONOGRAFINĖS MEDŽIAGOS ANALIZĖ

Istoriniai faktai apie projektuojamą teritoriją
(informacija iš <https://kvr.kpd.lt>)


1573 m., kai Varšuvos konfederacija užtikrino kitatikiams lygias teises su katalikais, o bajorams leido savo žemėje statydinti bet kurios konfesijos šventyklas, Vilniaus žydai netoli Vokiečių gatvės, kunigaikščiui Sluckiu ipriklausiusiame sklype, pradėjo statyti pirmąją medinę sinagogą. Per 1592 ir 1606 m. miestiečių įvykdytus pogromus sinagoga buvo apgriauta, po to vėl atstatyta. 1633 m. Lenkijos karalius ir Lietuvos Didysis kunigaikštis Vladislovas IV Vaza suteikė privilegiją getui kurti. Getui paskirtas tankiai žydų apgyvendintas kvartalas tarp Žydų, Skerdyklos ir Šv. Mykolo gatvių, kuriame stovėjo sinagoga. Privilegija taip pat leista šioje vietoje pastatyti naują mūrinę sinagogą. Sinagogos išorė privalėjo skirtis nuo katalikų ir stačiatikių sakralinių pastatų, ji negalėjo būti aukštesnė už aplinkinius namus. Tiksliai Vilniaus Didžiosios sinagogos statybos data nežinoma, tačiau mūrinės sinagogos statybos laikas sietinas su Vladislovo Vazos privilegija. Taigi, naujoji sinagoga turėjo būti pastatyta po 1633 metų. Naujai pastatyta sinagoga buvo didžiausia to meto Abiejų Tautų respublikoje. Ji pastatyta kiek atokiau nuo Žydų gatvės, o į ją buvo galima patekti pro Žydų gatvėje buvusius vartus bei siaurą, vadinamąjį Sinagogų, kiemą. Siekiant padidinti sinagogos vidaus erdvę, vyrų salės grindys buvo nuleistos apie 2 m nuo žemės paviršiaus. 25 m ilgio, 22,3 m pločio, 12,1 m aukščio pagrindinę patalpą - vyrų salę iš trijų pusių supo siauri vienaaukščiai korpusai: iš šiaurės rytų ir šiaurės vakarų šonų - moterų galerijos, o iš pietvakarių, kiemo pusės, - prienavis. Nuo monumentalios ir paprastos išorės architektūros labai skyrėsi puošnus sinagogos interjeras. Erdvius vyrų salės viduryje stovėjo keturios kvadratu sustatytos kolonos, tarp kurių buvo svarbiausias ritualo apeigų centras - bima. Kolonos rėmė įspūdingus devynių travėjų skliautus, papuoštus ornamentiniais lipdiniais. Pietrytinės sienos viduryje buvo švenčiausioji sinagogos vieta - Aron ha kodešas. Sinagogoje buvo daug meniškai išpuoštų ritualo reikmenų, taikomosios dailės kūrinių. Vyrų salėje stovėjo ir kabojo gražios sidabro bei žalvario žvakidės, figūriniai ornamentais ir alegoriniais vaizdais puošti šviestuvai. Sidabro grotos, skyrusios Aron ha kodešo laiptus nuo salės, buvo išdabintos aukso raidėmis. Ant sienų kabojo sidabrinės ir metalinės lentelės su sidabro raidžių tekstais. Sinagogoje buvo 36 sidabrinės auksuotos, brangaakmeniais dabintos plokštės, daug auksuotų dubenų ir taurių, kitų vertybių. Toros ritiniai, susukti ant volelių, buvo papuošti brangaakmeniais nusagstytais apvalkalais ir karūnomis.

Dokumento žymuo	Lapas	Lapų	Laida
VP18.155-00-PP	4	19	0

Vilniaus sinagoga buvo viena gražiausių ir turtingiausių Abiejų Tautų respublikoje. Sinagoga nukentėjo per 1635 m. pogromą bei per 1655-1661 m. karą su Rusija. Tačiau vėl buvo atstatyta. 1748 m. birželio 11 d. Vilniuje kilo gaisras, sunaikinęs didelę miesto dalį. Smarkiai apdegė ir Vilniaus Didžioji sinagoga bei ją supę pastatai. Didžiojoje sinagogoje gaisras labiausiai nusiaubė moterų galeriją. Po gaisro rabino Judah ben Eliezero - YeSoDas (mirė 1762 m.) lėšomis pastatyta nauja bima. Aron ha kodešo atstatymui XVIII a. vid. lėšas paaukojo Bedek Mabayit draugija (atsakinga už viešųjų darbų organizavimą), o naujai dviaukštei moterų galerijai pastatyti fundaciją suteikė kahalo vyresnysis Noakben Feibuš Blochas. Priešais sinagogą 1758 m. buvo pastatytas Gaono namas, kuris 1800 m. už bendruomenės lėšas buvo perstatytas į Gaono sinagogą. Prie Gaono sinagogos šiaurės vakarų šono glaudėsi triaukštė su rūsiais Laidotojų brolijos sinagoga, pastatyta 1747-1748 m. Po 20 metų prie jos buvo pristatytas moterims skirtas priestatas. Sinagogų kiemo šiaurės vakarinėje dalyje prie Didžiosios sinagogos kampu stovėjo seniausias kvartalo pastatas, vadintas „senuoju kloisu“. Manoma, kad jis buvo pastatytas 1440 m. Savo galutinę architektūrinę išraišką šis kloisas įgijo XVIII a. pab. ar XIX a. pr. Šiame pastate buvo studijuojama religinė literatūra, rinkdavosi tikintieji. 1755-1757 m. šalia senojo kloiso rabinas YeSoDas pastatė naują kloisą. Abiejų pastatų vidų jungė iškirstos angos. Ilgainiui apstačius perimetru visą Sinagogų kiemą, už senojo ir naujojo kloisų susikūrė dar vienas kiemas, kurį taip pat apsupo mūriniai pastatai. Abu kiemus jungė dengtas praėjimas. Naujajame kieme stovėjo chasidų mokykla, amatininkų ir dailininkų kloisai bei kiti statiniai.

Kiemo viduryje buvo įrengtas viešas šulinys. Abiejuose kiemuose iš viso buvo 14 sinagogų ir studijų namų. Po 1794 m. sukilimo Vilniaus Didžioji sinagoga buvo rekonstruota klasicizmo stiliaus įtakoje: pietrytinėje stogo pusėje pastatytas originalus trikampis frontonas su dviejuose lygiuose įrengtomis medinėmis galerijomis. Viršutinėje galerijoje įkomponuotas keturių korintinių kolonų portikas, o apatinėje dorėninė kolonada. Abi galerijos buvo su dailiomis ažūrinėmis tvorelėmis. Nors Vilniaus Didžiosios sinagogos interjeras laikas nuo laiko buvo keičiamas, tačiau vyrų salės architektūra pakito mažai. Minėtos salės viduryje, tarp keturių kolonų, stovėjo puošni, plastiškos rokokinės kompozicijos bima. Į kvadratinę bimos pakylą, iš dviejų pusių vedė laipteliai su kaltos geležie sturėklais. Pietryčių sienoje, šiek tiek aukščiau grindų, buvo įrengtas Aron ha kodešas. Į jį iš abiejų pusių vedė lenkti laiptai su dailiais metaliniais turėklais. Patekimas į laiptakius buvo atskirtas grotomis. Trūkstant tikintiesiems vietos, 1893 m. inžinierius Leonidas Vineris parengė Vilniaus Didžiosios sinagogos perstatymo projektą, kuriame buvo numatyta: šiaurės vakarų pusėje iškirsti tris plačiasarkines angas į apatinę moterų galeriją ir taip padidinti vyrų salę, o moterims paskirti bibliotekos patalpą. Šiaurės rytų galerijos galą atitverti siena, šiek tiek pakeisti skliautą ir pakloti mozaikines grindis. Iš šiaurės vakarų pusės suprojektuotas naujas įėjimas į išplėstą vyrų salės dalį, o pastato vakariniame kampe - laiptai į antrojo aukšto moterų galeriją. 1897 m. pertvarkymo darbai užbaigti. Dar nespėjus užbaigti 1893 metais pradėtų sinagogos perstatymo darbų buvo įsitikinta, kad, sumažinus moterų ir padidinus vyrų skyrių, maldos namuose vis tiek bus per mažai vietos. Norėdama išspręsti šią problemą, sinagogos valdyba 1896 m. vėl kreipėsi į gubernijos ir miesto valdžią, prašydama naujo statybos leidimo. Sinagogos valdybos nariai prašyme teigė, kad tikintieji negali patekti į šventovę dėl vietos trūkumo. Taigi, valdyba siūlė praplėsti vyrų sinagogos pusę, užimant šalia esančią moterų dalį, o sinagogos bibliotekos patalpas paskirti moterų galerijai. Valdybos nariai tikino gubernijos valdžią, jog bibliotekai patalpinti reikia šalia sinagogos pastatyti naują gražų priestatą, kuris papuoštų Žydų gatvę. 1896 m. inžinierius N. K. Korojedovas siaurame plote, tarp Vilniaus Didžiosios sinagogos ir Žydų gatvės, vietoje ten buvusių nedidelių krautuvėlių, suprojektavo dviaukštę eklektinio stiliaus biblioteką. Ji baigta statyti apie 1903 m. Biblioteka, paveldėjusi didžiulį žydų mokslininko, mecenato ir bibliofilo Mato Strašūno (1817-1885) knygų lobį, buvo pavadinta jo vardu. Vilniaus Didžioji sinagoga ir prie jos buvę pastatai Antrojo pasaulinio karo metu apgriauti. 1953 m. buvo patvirtintas Vilniaus generalinis planas (autorių kolektyvo vadovas V. Mikučianis). Remiantis jo bei 1954 m. parengto Muziejaus (dabar Vokiečių) gatvės sutvarkymo projekto sprendiniais (architektė L. Anikina), 1955-1957 m. Vilniaus Didžiosios sinagogos ir aplinkinių pastatų liekanos buvo galutinai suldytos su žeme. Vilniaus Didžiosios sinagogos vietoje 1964 m. baigtas statyti 2 aukštų mūrinis vaikų lopšelis – darželis Nr. 75 (vėliau - „Gluosnelė“). Paskutiniu metu (iki 2017 rugsėjo 1 d.) pastate buvo įsikūrusi Vytės Nemunėlio pradinė mokykla.

Dokumento žymuo	Lapas	Lapų	Laida
	VP18.155-00-PP	5	19



Neišlikusio užstatymo modelis



Ikonografija. Buvę Sinagogos kiemo (Šulhoif) vartai. XXa. 3 d-mečio nuotrauka.

Šaltinis: <https://bookitook.wordpress.com/2019/05/19/david-e-fishman-knygu-gelbetojai-vilniaus-gete-zydu-istorija-kiek-kitu-kampu/>

Dokumento žymuo	Lapas	Lapų	Laida
VP18.155-00-PP	6	19	0




Ikonografija. Vilniaus Didžiosios sinagogos PR frontonas ir biblioteka prieš II pasaulinį karą
Šaltinis: <https://vilnius-jewish-public-library.com/apie-biblioteka/>



Ikonografija. Vilniaus Didžioji sinagoga ir biblioteka po II pasaulinio karo 1944 m. rudenį, J.Bulhakas. Albumas "Vilnius po karo", Nr.83.
Šaltinis: https://www.lrs.lt/kt_inst/paminkl/zydu/2f252.htm



Ikonografija. Žydų g. 20 a. 4-deš.
<http://www.gidas.mb.vu.lt/2011/04/18/m-strasuno-biblioteka-vilniuje/>

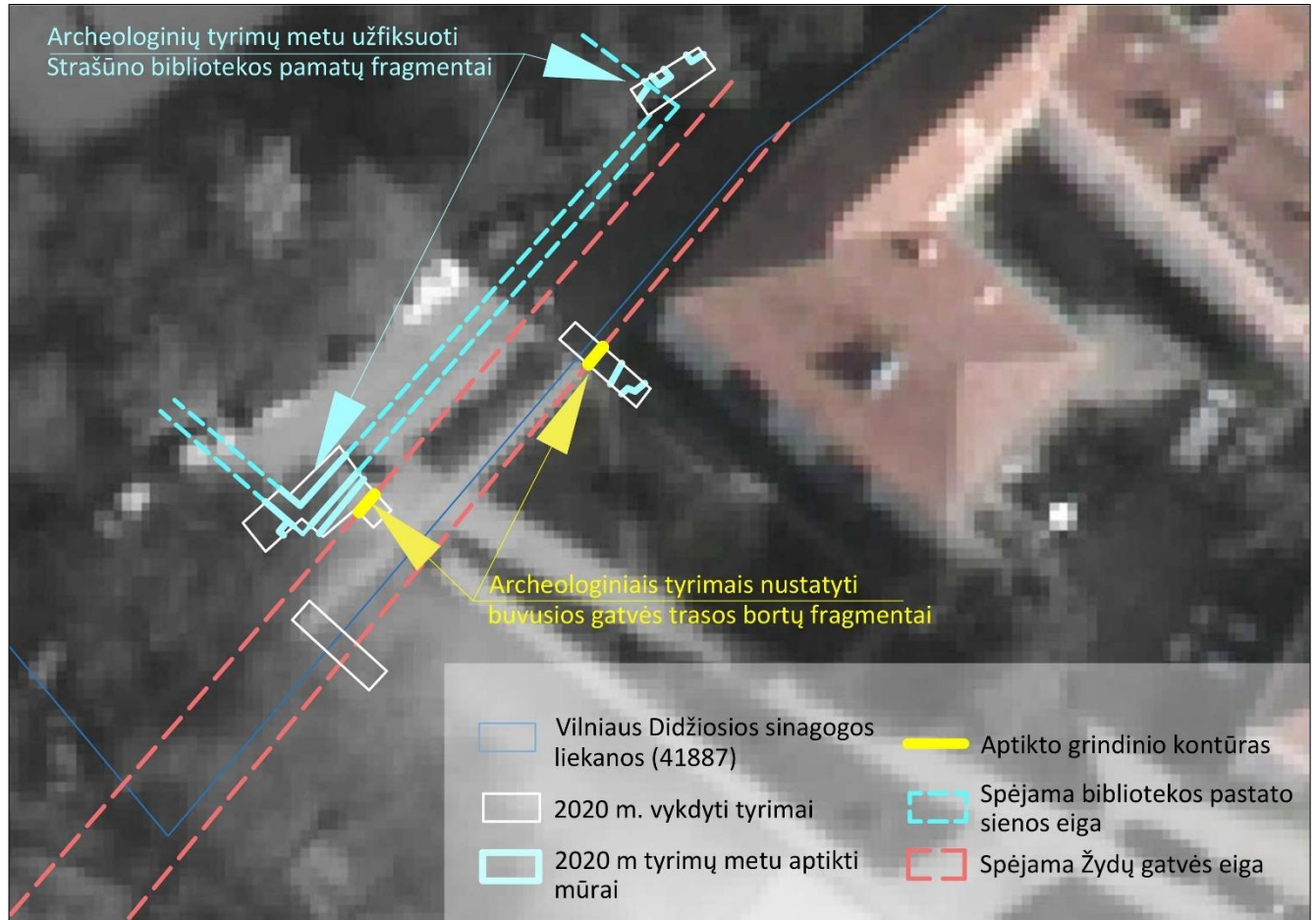


Ikonografija. Žydų g. 20 a. 3-deš.
http://old.ldm.lt/LDM/Bulhak_Vilnius_2.htm

Dokumento žymuo	Lapas	Lapų	Laida
VP18.155-00-PP	7	19	0

4. 2020 M. ARCHEOLOGINIŲ TYRIMŲ SANTRAUKA

2020 m. parengtoje Vilniaus Didžiosios sinagogos liekanų (41887), Senamiesčio (16073) ir Senojo miesto vietos su priemiesčiais (25504) Vokiečių g. 13a, Vilniaus m. detaliųjų archeologinių tyrimų 2020 m. pažymyje nurodoma, kad, ištyrus 48,25 kv.m. plotą, daugiausia fiksuoti XX a. viduryje susidarę griuvenų sluoksniai su pavieniais XIX-XVIII a. radiniais, tik perkasoje Nr. 17 buvo aptiktas XVI-XVIII a. datuojamas archeologiškai vertingas kultūrinis sluoksnis. Tyrimų metu buvo lokalizuota Strašūno bibliotekos vieta, taip pat nustatyta buvusi Žydų gatvės eiga ir jos lygis.



Archeologinių tyrimų schema pagal Vilniaus Didžiosios sinagogos liekanų (41887), Senamiesčio (16073) ir Senojo miesto vietos su priemiesčiais (25504) Vokiečių g. 13a, Vilniaus m. detaliųjų archeologinių tyrimų 2020 m. pažymą



7. Perkasoje Nr. 18 aptiktos bibliotekos SR sienos dalis ir šalia esantis senesnis mūras. Vaizdas iš PR.



8. Perkasoje Nr. 18 praplėrimas, kuriame buvo aptiktas šaligatvio bortelis ir gatvės grindinys. Vaizdas iš V.

5. NUMATOMI DARBAI

Lygiagrečiai su rengiamais projektiniais pasiūlymais buvo rengiamas Vilniaus Didžiosios Sinagogos ir mikvių pastato liekanų komplekso (44458) Žydų gatvės trasos vietos tvarkybos (restauravimo, remonto), Sinagogos kiemo vartų tvarkybos (restauravimo), buvusio užstatymo liekanų tvarkybos (konservavimo, restauravimo) darbų projektas.

Dokumento žymuo	Lapas	Lapų	Laida
VP18.155-00-PP	8	19	0

2021-06-16 tvarkybos darbų projektas suderintas su KPD Vilniaus skyriumi (leidimo kultūros paveldo objekto ar kultūros paveldo statinio tvarkybos darbus Nr. LPVS-76).

Ankstesni Vilniaus Didžiosios sinagogos teritorijos ir jos aplinkos sutvarkymo projektiniai pasiūlymai buvo parengti pagal Vilniaus miesto savivaldybės administracijos Miesto plėtros departamento direktoriaus 2016-08-05 įsakymu Nr. A15-1401/16(2.1.4-MP) patvirtintą Vilniaus Didžiosios sinagogos teritorijos ir jos aplinkos sutvarkymo projektinių pasiūlymų parengimo darbo užduotį. Projektinių pasiūlymų parengimo užduotyje buvo nurodyta, kad darbo uždavinys – parengti projektinius pasiūlymus, kuriuose būtų želdynų, želdinių ir gėlynų, apšvietimo, Vytės Nemunėlio pradinės mokyklos tvoros atnaujinimo, komunalinių atliekų surinkimo konteinerių sutvarkymo, automobilių statymo, informacinės sistemos įrengimo, Žydų gatvės istorinės trasos pažymėjimo dangose sprendiniai.

Projektinių pasiūlymų derinimo eigoje buvo nutarta, kad reikia atskirai parengti Žydų gatvės trasos atkūrimo projektinius pasiūlymus, kurie buvo užsakyti Vilniaus miesto savivaldybės Miesto plėtros departamento 2018-03-07 raštu Nr. A51-09406/18(2.8.1.12-MP3) „Dėl Vilniaus Didžiosios sinagogos teritorijos ir jos aplinkos sutvarkymo projektinių pasiūlymų“. Projektiniai pasiūlymai suderinti su KPD Vilniaus skyriumi 2018-06-07, Reg. Nr. 147-PP.

Šie projektiniai pasiūlymai yra parengti tam, kad būtų atlikta teisės aktais reglamentuota viešinimo procedūra.

Pradėjus rengti tvarkybos darbų projektą, buvo numatyta naudotis kartografinė – ikonografinė medžiaga bei Didžiosios sinagogos komplekso 2019-ųjų metų archeologinių tyrimų duomenis ir atlikti žvalgomojus archeologinius tyrimus prasidėjus darbams. Sprendiniai buvo pateikti derinti Lietuvos žydų (litvakų) bendruomenei, kuri 2019-07-04 raštu Nr. 244 informavo, kad sprendinius būtina pagrįsti Žydų gatvės archeologiniais tyrimais, nustatant Žydų gatvės bortų vietą bei buvusį Žydų gatvės lygį. Pagal Kultūros paveldo departamento prie Kultūros ministerijos Vilniaus skyriaus 2019-10-14 specialiuosius paveldosaugos reikalavimus Nr. EV-153 žemės judinimo darbų vietoje taip pat buvo būtini archeologiniai tyrimai, kurie 2019-ais metais buvo atlikti.

Pagrindinis projektinių pasiūlymų tikslas – įvertinant archeologinių tyrimų išvadas, restauruoti istorinę Žydų gatvės trasą, pažymėti buvusio užstatymo (Strašūno bibliotekos ir Gaono kloizo) kontūrą, restauruoti neišlikusius Sinagogos kiemo (Šulhoifo) vartus, sukurti erdvę skirtą eksponuoti Didžiosios sinagogos maketą, rengti parodas, patogią vietą teminėms ekskursijoms.



Projektinių pasiūlymų ribos ir pagrindiniai sprendiniai

Dokumento žymuo	Lapas	Lapų	Laida
VP18.155-00-PP	9	19	0

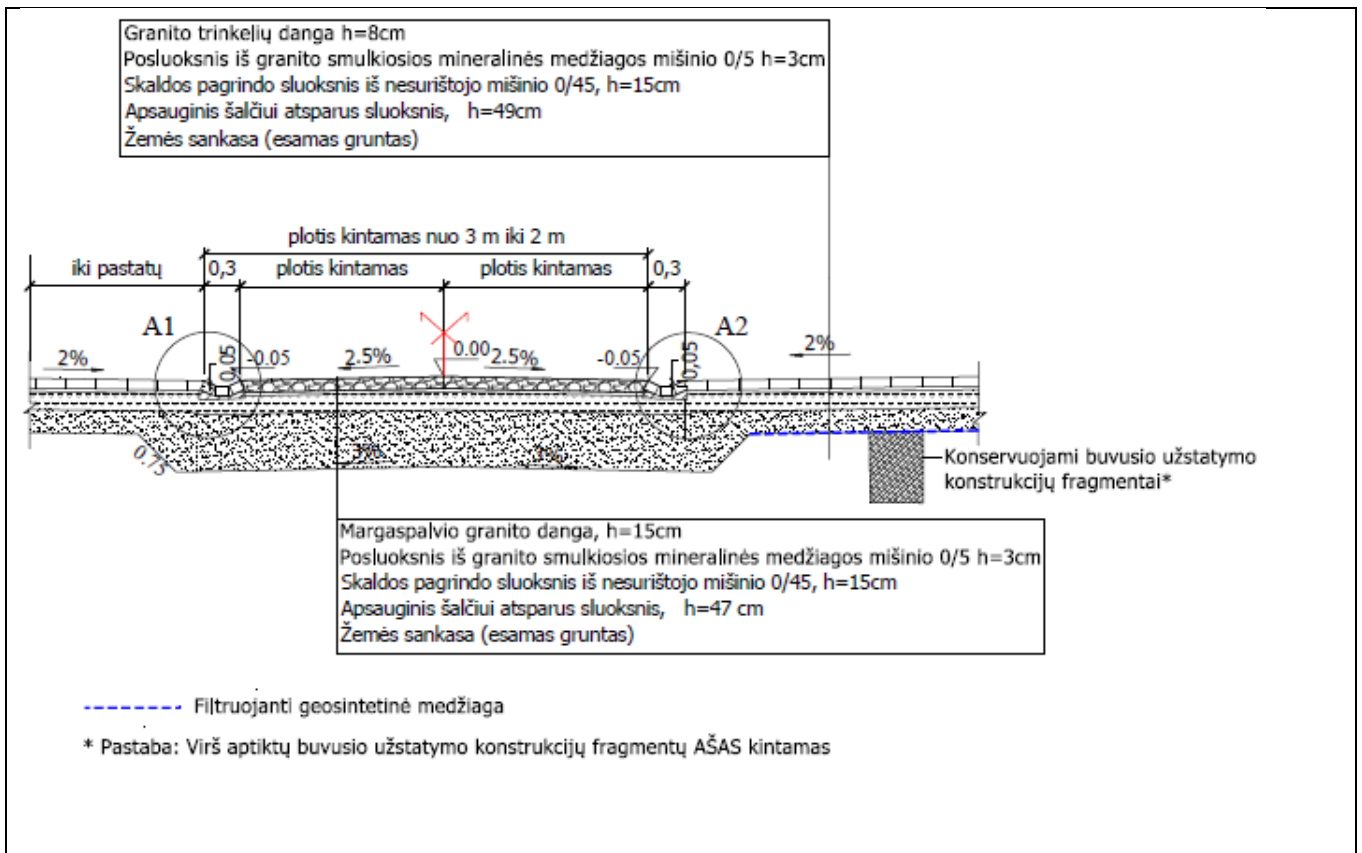
5.1 ŽYDŲ GATVĖS TRASA

Projektinių pasiūlymų sprendimais numatyta restauruoti istorinę Žydų gatvės trasą.

Žydų gatvės trasos vieta – vertingoji Vilniaus Didžiosios sinagogos ir mikvių pastato liekanų komplekso (u.k. 44458) savybė.

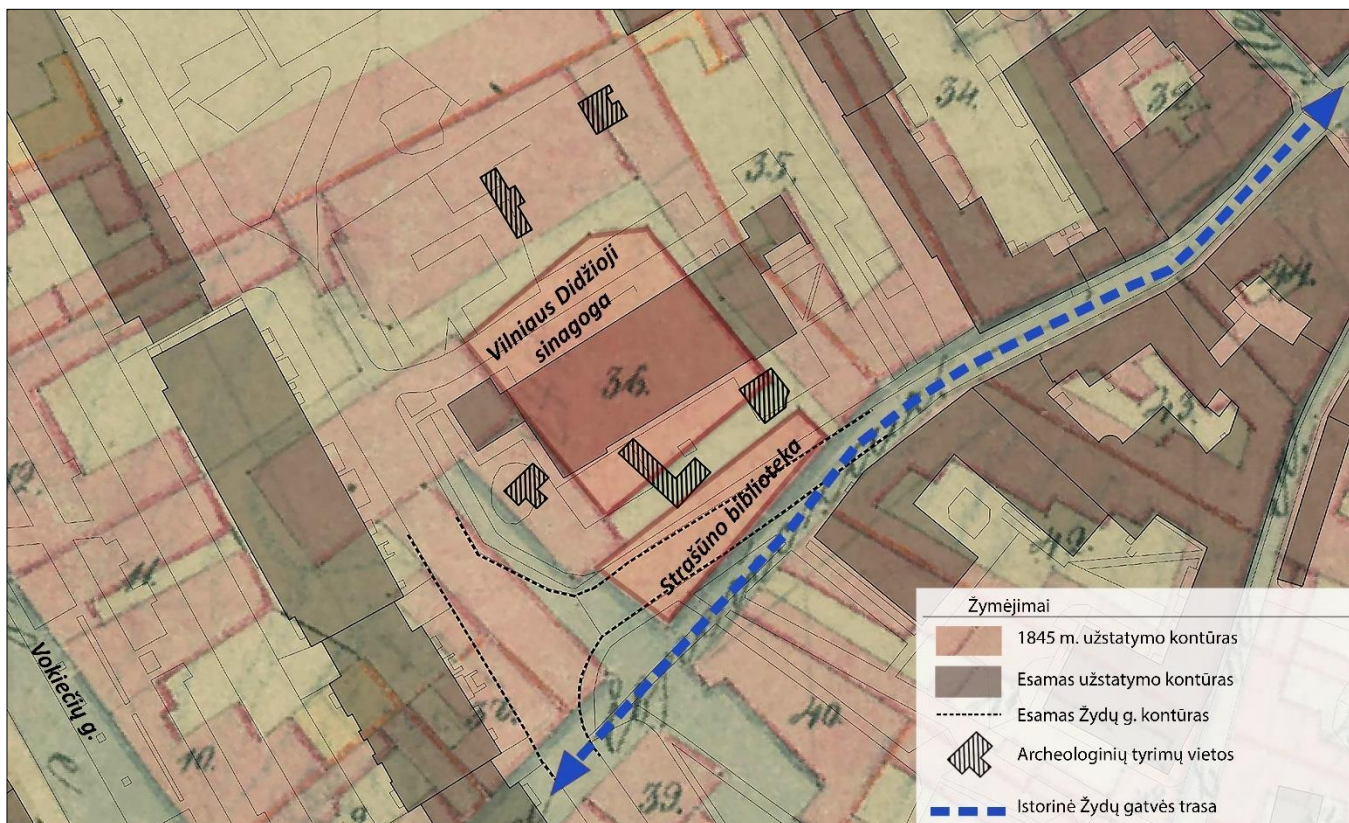
Tvarkybos darbų rūšys: taikomieji tyrimai, remontas, restauravimas.

Gatvės trasa nustatyta atliekant istorinių planų analizę, retrospekcijas. 2020 m. atliktų archeologinių tyrimų metu (Vilniaus Didžiosios sinagogos liekanų (41887), Senamiesčio (16073) ir Senojo miesto vietos su priemiesčiais (25504) **Vokiečių g. 13 a, Vilniaus m. detaliųjų archeologinių tyrimų 2020 m. pažyma**, fiksuoti buvusios Žydų gatvės trasos grindinio kontūrai, šie fragmentai buvo koordinuoti ir susieti su atlikta Vilniaus miesto planų analize. Tvarkybos projekte restauruojama Žydų gatvės trasa numatyta įvertinant visų šių tyrimų duomenis.



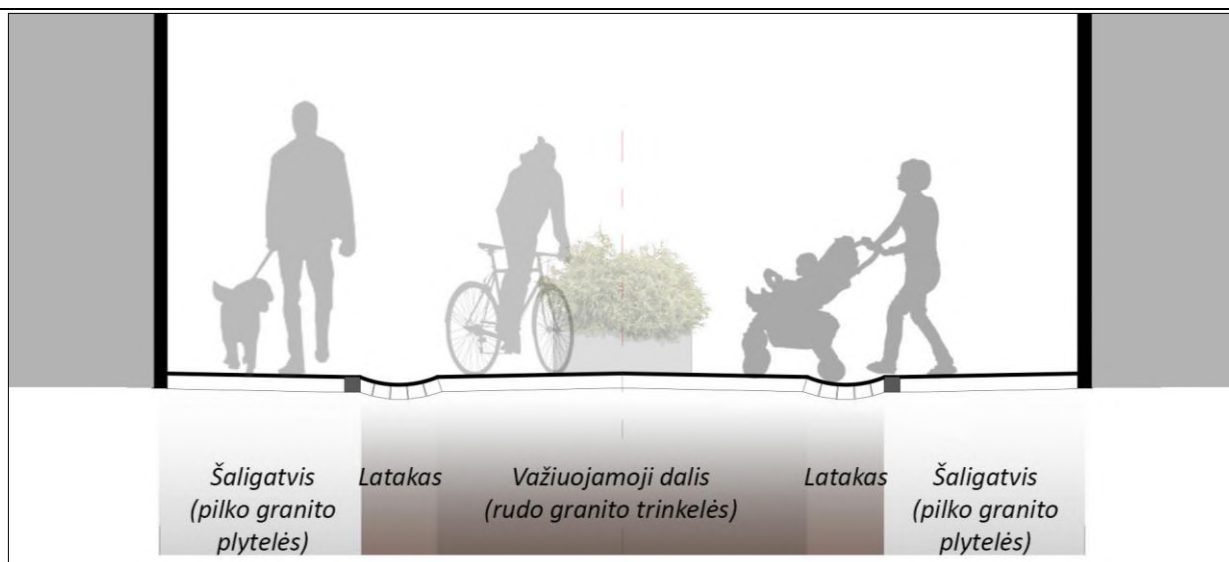
Restauruojamos Žydų gatvės kontūrai buvo patikslinti pagal atrastų gatvės bortų fragmentų vietas. Tai, kad tyrimų metu buvo rasta įėjimo į sinagogų vidinį kiemą vartų kolonos kraštas, sudarė prielaidas kiemo vartų, kaip atminties ženklų, restauravimui. Gatvės grindinio lygis fiksuotas 0,8-0,9 m gylyje, todėl, įvertinant dabartinę aplinką, tokio gatvės lygio atkūrimas nėra galimas.

Dokumento žymuo	Lapas	Lapų	Laida
VP18.155-00-PP	10	19	0



1845 m. istorinio miesto plano ir esamo užstatymo kontūro lyginamoji schema. Archeologiniai tyrimai


Restauruojant Žydų g. numatoma demontuoti esamas betoninių plytelių gatvės ir šaligatvių dangas ir bortus. Gatvės skersinį profilį numatyta keisti, sulyginant pėsčiųjų tako ir važiuojamosios gatvės dalies aukščius, atskiriant šias dalis latakais (panaikinant vertikalų bortą).



Schematinis gatvės skersinio profilio pjūvis

Projektuojama gatvės danga – margaspalvės rudų atspalvių skelto granito trinkelės (10x10 cm), klojamos puslankiu; latakas formuojamas iš tokių pat rudo atspalvio granito trinkelėlių (kintamo pločio – 3-5 eilės, priklausomai nuo gatvės pločio). Gatvės dangos tipas parinktas pagal sankryžoje su Stiklių gatve esančią dangą. Pėsčiųjų ir važiuojamosios gatvės dalis atskiriama eile juodo bazalto plytų (20x10).

Dokumento žymuo	Lapas	Lapų	Laida
VP18.155-00-PP	11	19	0



Margaspalvių rudų atspalvių skelto granito trinkelių danga sankryžoje su Stiklių gatve



Važiuojamosios dalies latakų ir šaligatvio atskyrimo juodo bazalto trinkelių eilė pavyzdys Pilies gatvėje

Gatvėje ribojamas automobilių eismas: ties sankryža su Stiklių g. Žydų gatvė baigiasi akligatviu (šiuo metu esančią eismą ribojančią betoninę gėlinę numatoma keisti stulpeliais). Kelio ženklais leidžiamas tik aptarnaujančio eismo judėjimas, automobilių stovėjimas draudžiamas. Fiziniam automobilių stovėjimui ant šaligatvių ribojimui numatytos akmeninės, pusės sferos formos atitvaros.

5.2 STRAŠŪNO BIBLIOTEKOS, GAONO KLOIZO BUVUSIO UŽSTATYMO PAŽYMĖJIMAS

Projektinių pasiūlymų sprendiniais numatyta pažymėti neišlikusių Strašūno bibliotekos ir Gaono kloizo pastatų kontūrus.


Buvusių komplekso dalių (statinių) liekanos ar jų vietos - Mato Strašūno bibliotekos XX a. pr. mūro pamato fragmentas yra vertingoji Vilniaus Didžiosios sinagogos ir mikvių pastato liekanų komplekso (u.k. 44458) savybė.

Tvarkybos darbų rūšys: taikomieji tyrimai, konservavimas, restauravimas.

Buvusio užstatymo (sunaikinto po Antrojo pasaulinio karo) kontūrai nustatyti atliekant istorinių Vilniaus miesto planų analizę, retrospekcijas, archeologinius tyrimus. Kadangi ankstesnių archeologinių tyrimų tikslas buvo tyrinėti Didžiosios sinagogos teritoriją, 2020 m. buvo užsakyti papildomi tyrimai, siekiant nustatyti į projektuojamą teritoriją patenkančios Strašūno bibliotekos ir istorinės Žydų g. trasos ribas. Atliktų archeologinių tyrimų metu (Vilniaus Didžiosios sinagogos liekanų (41887), Senamiesčio (16073) ir Senojo miesto vietos su priemiesčiais (25504) **Vokiečių g. 13A, Vilniaus m. detaliųjų archeologinių tyrimų 2020 m. pažyma**, fiksuoti ir gatvės botai, ir buvusios bibliotekos išoriniai pastato kampai. Šie fragmentai buvo koordinuoti ir perkelti į tvarkybos projektą.

Restauravus istorinę Žydų g. trasą, buvusios Strašūno bibliotekos kontūro viduje suformuojama trikampė aikštė (iki dabar esančio pradinės mokyklos pastato teritorijos), skiriama ekskursijų grupių susirinkimui, renginiams, lauko parodoms. Šioje zonoje montuojamas interaktyvus dvipusis stendas, kuriame pateikiama informacija apie kvartalo istoriją (stendas įrengiamas ankstesniu projektu, įgyvendinus šio projekto sprendinius, turi būti perkeltas į projektinę vietą). Taip pat šioje erdvėje numatomas buvusių statinių vietų pažymėjimas dangomis bei kitomis mažosios architektūros formomis. Planuojamoje teritorijoje numatomi šviestuvai, kurie išdėstomi taip, kad kuo racionaliau apšviestų trikampę aikštę bei jos elementus.

Dokumento žymuo	Lapas	Lapų	Laida
VP18.155-00-PP	12	19	0



Žydų gatvė iš pietų. Kairėje Gaono kloizis ir M. Strašūno biblioteka. 1944 m. po karo. J. Bulhak. VMS KPS albumas, Nr. 76. Šaltinis: Kas sugriovė Vilnių. A. Verkelis, 2015.

Ištrauka iš 1944 m. Vilniaus miesto plano

Buvusio užstatymo kontūrai nužymimi dangoje juodo bazalto plytų (20x10) juosta. Ties Strašūno bibliotekos riba grindinyje montuojama *corten* metalo juosta su graviruotu bibliotekos pavadinimu trimis kalbomis: lietuvių, anglų ir hebrajų. Siekiant pabrėžti buvusio užstatymo ribą, bazalto plytų juostoje, žyminčioje Strašūno bibliotekos kontūrą montuojami suoliukai su gėlinėmis.



Strašūno bibliotekos pastato pažymėjimas

Gaono kloizo pastato kontūras taip pat pažymimas dangoje juodo bazalto plytų (20x10) juosta su graviruota *corten* metalo juosta. Siekiant vizualiai atskirti Vokiečių g. 13 kiemą nuo formuojamos žydų paveldo atminčiai skirtos erdvės – Gaono kloizo buvusio užstatymo vidus formuojamas kaip nuožulni, apželdinta kiliminiais augalais, plokštuma, sukuriant vertikalią barjerą tarp automobilių judėjimo kieme ir viešosios erdvės.

Kadangi darbų riba numatyta ties darželio sklypo riba, tolimesni teritorijos tvarkymo darbai, kaip ir Didžiosios sinagogos vietos pažymėjimas turėtų būti sprendžiami tolimesniuose etapuose.

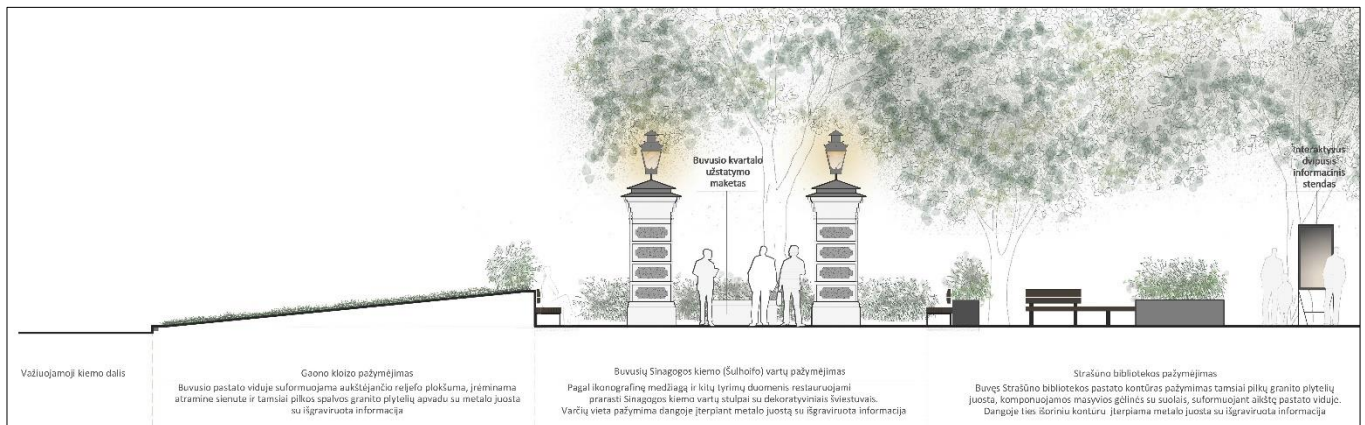
Dokumento žymuo	Lapas	Lapų	Laida
VP18.155-00-PP	13	19	0

Darbų ar papildomų tyrimų metu aptikus naujų buvusio užstatymo fragmentų, sprendiniai gali būti tikslinami. Visi darbų metu aptikti užstatymo fragmentai konservuojami, tvarkomi pagal PTR 2.13.01:2011 „Archeologinio paveldo tvarkyba“.

5.3 BUVĘ SINAGOGOS KIEMO (ŠULHOIFO) VARTAI

Projekto sprendiniais numatyta restauruoti sunaikinus Didžiosios sinagogos kiemo (Šulhoifo) vartus kaip išskirtinį sunaikinto kvartalo simbolį.

Tvarkybos darbų rūšys: taikomieji tyrimai, konservavimas, restauravimas.



Buvusių Didžiosios sinagogos kiemo vartų vieta nustatyta pagal ikonografinę medžiagą, sugretinant turimus archeologinių tyrimų duomenis ir istorinius miestų planus.

Pagal PTR 2.13.01:2022 „Archeologinio kultūros paveldo tvarkyba“ IX skyrių „Archeologinio paveldo objektų konservavimas“ vienos iš pagrindinių specialiųjų želdinių technologijų yra „sausuolių, vėjavartų, vėjalaužų, sniegolaužų pašalinimas, kai šalinamos augalų požeminės dalys (105.2.1.) ir sanitariniai kirtimai – nuvirtusių ir virstančių medžių bei krūmų pašalinimas, mechanškai ir biologiškai pažeistų medžių kirtimas (105.2.2.)“. Šiuo metu vartų ir Gaono kloizo vietoje, ant išlikusių pamatų, auga 5 medžių grupė: 4-os mažalapės liepos ir 1-a juodoji tuopa. Šiuo atveju, archeologinis kultūros paveldas t.y. po žeme esantys Didžiosios sinagogos statinių pamatai, yra saugoma vertingoji savybė, todėl prioritetas teikiamas jai, ir, kad medžių šaknys neardytų požeme esančių pamatų, medžius numatoma šalinti. Taip pat šalinamas dar vienas karpotasis beržas Gaono skvere, kuris yra užgožtas gretimų medžių ir trukdo praėjimui (žiūr. Šalintinių medžių lyginamąją schemą).

ŠALINAMŲ MEDŽIŲ ATKURIAMOSIOS VERTĖS ĮKAINIŲ NUSTATYMAS														
Eil. Nr. plane	Kertamo medžio pavadinimas	Medžio kamienų vnt.	Krūmų vnt.	Krūmo įkainis pagal rūšį (introdukuojama/neintrodukuojama)	Želdimo įkainis pagal kamieno skersmenį (cm) 1m aukštyje	Želdimo įkainis pagal rūšių grupes (I,II,III,IV)	Želdimo įkainis pagal esančią vietą (miesto centre/centrinėje dalyje augantys krūmai) x2	Želdimo įkainis pagal esančią vietą (mieste augantys medžiai) x3	Želdimo įkainis pagal būklę (gera - 100%)	Želdimo įkainis pagal būklę (patenkinama - 25%)	Želdimo įkainis pagal būklę (nepatenkinama - 50%)	Želdimo įkainis pagal būklę (bloga - 100%)	Atkuriamoji vertė	Atkuriamoji vertė po būklės įvertinimo
4B	Karpotasis beržas	1			25	6		3		25%			450	337.5
27L	Mažalapė liepa	1			31	6		3		25%			558	418.5
28L	Mažalapė liepa	1			34	6		3		25%			612	459
29L	Mažalapė liepa	1			23	6		3		25%			414	310.5
30L	Mažalapė liepa	1			25	6		3		25%			450	337.5
31T	Juodoji tuopa	1			80	6		3			50%		1440	720

Dokumento žymuo	Lapas	Lapų	Laida
VP18.155-00-PP	14	19	0



Dokumento žymuo	Lapas	Lapų	Laida
VP18.155-00-PP	15	19	0



Siūlomo šalinti beržo fotografacija

Dokumento žymuo	Lapas	Lapų	Laida
VP18.155-00-PP	16	19	0

Vartų stulpų restauravimo sprendiniai parengti remiantis ikonografinė medžiaga ir archeologinių tyrimų informacija. Nuotraukose matomi vartai įvairiais laikotarpiais ir skirtingos fizinės būklės. Tikėtina, kad buvo dekoruoti tuo pačiu motyvu kaip ir Strašūno biblioteka – suformuotos plokštumos su iškiliais rustikos elementais.



Sinagogos kiemo vartai 1920 m. Šaltinis: "Lietuvos Jeruzalė", parengė Leizer Ran, NY, 1t. (rusų k.), 1974, 64psl.
https://www.lrs.lt/kt_inst/paminkl/zydu/3f173.htm



Sinagogos kiemo vartai 1945 m. Šaltinis:
<http://www.jmuseum.lt/old/www.jmuseum.lt>

Dokumento žymuo	Lapas	Lapų	Laida
VP18.155-00-PP	17	19	0

Projektinių pasiūlymų sprendiniais siūloma restauruoti du vartų stulpus su dekoratyviniais šviestuvais (restauruojami pagal ikonografinę medžiagą). Projektiniuose pasiūlymuose pateikiami orientaciniai matmenys, darbų ar tolimesnių tyrimų metu paaiškėjus naujiems duomenims, sprendiniai tikslinami.

Stulpai mūrijami iš restauracinių keraminių plytų, centre montuojamas vamzdis apšvietimo tinklų pravedimui.

Vadovautis Paveldo tvarkybos reglamentu PTR 2.02.03:2007 „Akmens mūro ir natūralaus akmens, plytų mūro paveldo tvarkyba“.

Už vartų suformuotoje apželdintoje aikštelėje su suoliukais numatyta vieta metaliniam maketui vaizduojančiam Didžiosios sinagogos ir jos aplinkos užstatymą. Maketo apimama teritorija, jo dydis ir mastelis sprendžiami atskiru projektu.

5.4 VILNIAUS GAONO PAMINKLO VIETA

Esamo paminklo Vilniaus Gaonui erdvę taip pat siūloma padidinti, demontuojant mokyklos tvoros atkarpą. Aikštelė grindžiama analogiškais jau esamoms skelto granito trinkelėmis. Paminklas perkeliamas arčiau gatvės, suformuojama poilsio zona su suoliukais ir apželdinimu.



Vilniaus Gaono paminklo vieta

5.5. SPRENDINIŲ ATITIKIMAS PAVELDOSAUGOS REIKALAVIMAMS

Numatomi projektinių pasiūlymų sprendiniai parengti įvertinant turimą tyriminę medžiagą bei 2021-02-09 Nekilnojamojo kultūros paveldo vertinimo tarybos aktu Nr. KPD-RM-2594/1 nustatytų Vilniaus Didžiosios sinagogos ir mikvių pastato liekanų komplekso Vilniaus Didžiosios sinagogos liekanų (41887;1) vertingųjų savybių

Dokumento žymuo	Lapas	Lapų	Laida
VP18.155-00-PP	18	19	0

išsaugojimą. Vilniaus Didžiosios sinagogos ir mikvių pastato liekanų komplekso mikvių pastato liekanos (44459;2) į planuojamą teritoriją nepatenka.

Pagal Vilniaus senamiesčio apsaugos reglamentą (toliau VSAR; Valstybės žinios, 2004-02-14, Nr. 25-774 su vėlesniais pakeitimais) sklypas patenka į teritoriją „Miestas II“, 32 kvartala. Pažymėtina, jog Vertinimo tarybos akte KPD-RM2594/1 (tikslinta 2021-02-09) įsivėlė klaida – kompleksas priskirtas 33 kvartalui, nors pagal VSAR jis yra 32 senamiesčio kvartale.

VSAR 32-o kvartalo sklypas Vokiečių g. 13 ir Žydų gatvės trasa patenka į restauravimo – atkūrimo režimą („NKVAĮ 14 Nekilnojamųjų kultūros vertybių saugojimo reikalavimai: Nekilnojamosioms kultūros vertybėms taikomas toks tvarkymo režimas: str. 4) restauravimo-atkūrimo – vertybės restauravimas ir pritaikymas, prarastų elementų atkūrimas.“, nauja įstatymo redakcija nuo 2005-04-19; įstatymo nuostatos įteisintos VSAR).

Sklypo tarp Žydų g. 3 ir Vokiečių g. 13A (buv. vaikų darželio rytinė dalis, paminklas) teritorijoje galimi “Kiti statiniai: Restauravimas – vertingi elementai; Galimas sunaikinto užstatymo atkūrimas; Teritorijos elementai: Restauravimas – vertingi elementai; Restauravimo, atkūrimo, remonto darbai; Želdynai: Rekonstravimas - atkūrimas“. Projekte numatomi tvarkybos darbai atitinka VSAR numatytus leistinus darbus.

Parengti projektinių pasiūlymų sprendiniai atitinka Vilniaus senamiesčio regeneravimo projekto koncepcijos ir sklypų plano (Registracijos NR. 1, Vilniaus miesto valdybos 1995-03-23 potvarkis Nr.775V) nuostatas: planuojama teritorija patenka į „atkuriamo nugriauto užstatymo teritorijas; Vokiečių g. 13A sklype galimi: 3 - atkūrimas nugriautas užstatymas (sekant istorine, ikonografinė ir archeologine medžiaga); 5 - griauamas užstatymas; 6 - pastatų bei gynybinių įrengimų konservavimas bei pastovus eksponavimas.

Parengti projektinių pasiūlymų sprendiniai neprieštarauja Vilniaus miesto savivaldybės teritorijos bendrojo plano, patvirtinto 2021-06-02 Vilniaus miesto savivaldybės tarybos sprendimu Nr. 1-972 „Dėl Vilniaus miesto savivaldybės teritorijos bendrojo plano keitimo tvirtinimo“ nuostatoms ir nepažeidžia trečiųjų asmenų teisių.

Sprendiniai atitinka Nekilnojamojo kultūros paveldo apsaugos įstatymo (toliau NKPAĮ) ir Specialiųjų žemės naudojimo sąlygų įstatymo (toliau tekste – SŽNSĮ) keliamus reikalavimus:

Vilniaus senamiestis (u.k. 16073) yra valstybės saugoma viešąjo pažinimo ir naudojimo tikslais vietovė. Vilniaus senojo miesto ir priemiesčių archeologinė vietovė (u.k. 25504) paskelbta saugoti mokslinio pažinimo tikslais. Saugojimo tikslai reglamentuojami NKPAĮ tiesiogiai 19 ir 17 straipsniais. Saugojimo tikslai reglamentuojami SŽNSĮ tiesiogiai 59 ir 60 straipsniais.

6. GATVĖS APŠVIETIMO IR VAIZDO STEBĖJIMO SPRENDINIAI:

Projektiniuose pasiūlymuose dalyje numatoma išmontuoti tris esamas apšvietimo atramas, kurios restauravus Žydų g. trasą atsiranda gatvės važiuojamojoje dalyje. Vietoje išmontuojamų atramų numatoma sumontuoti naujas h-4,5 m atramas, su žibintų formos parko šviestuvais. Taip pat tokie pat šviestuvai numatomi prie informacinių stendų ir paminklo.

Gatvės ir viešosios erdvės apšvietimui numatomi septyni šviestuvai, o kiemo apšvietimui vienas šviestuvas.

Taip pat numatomas dviejų stulpų restauravimas, kur stulpų viršuje yra numatoma sumontuoti pagal ikonografinę medžiagą restauruotus žibintus.

Esami gatvės apšvietimo šviestuvai ant fasadų remontuojami.

Planuojamoje teritorijoje numatoma vaizdo stebėjimo sistema. Vaizdo stebėjimo sistemos pagrindinė funkcija - perduoti ypatingos svarbos zonų vaizdo signalą į Vilniaus apskrities vyriausiąjį policijos komisariatą esančiose patalpose įrašantį įrenginį. Vaizdo stebėjimo sistema naudojama ir kaip prevencinė priemonė galimų nesankcionuotų veiksmų sumažinimui.

Dokumento žymuo	Lapas	Lapų	Laida
	VP18.155-00-PP	19	19

Medžio vertinimo pasas

Želdiniai Medžių grupė, 582824, 6061121 (LKS) Data 2020-10-05
 Adresas/Vietovė Vilnius, Žydų g. 3 Medžio Nr. _____
 Medžio rūšis Populus spp. Skersmuo - Aukštis - Lajos skersmuo -
 Įrankiai ir metodai Vizualus kitų medžio dalių įvertinimas, aksutinė kamieno tomografija

Objektai, kuriems keliamas pavojus

Nr.	Rizikos objektų aprašymas	Zonavimas			Objektų lankomumas 1 – retai 2 – kartais 3 – dažnai 4 – nuolat	Objektų dislokacijos galimybė	Objektų pašalinimo galimybė
		Objektai po laja	Objektai atst. 1xHk	Objektai atst. 1,5xHk			
1.	Gyvenamasis namas, Vokiečių g. 11		X		4	-	-
2.							
3.							
4.							

Aplinkos sąlygos

Ankstesni įvykiai Nėra Topografija Lygi Šlaitas %
 Aplinkos formavimas Nėra Statybos Kirtimai Dirvožemio pokyčiai Pažeistos šaknys Kita _____
 Dirvožemis Užmirkęs Suplūktas Asfaltas virš šaknų Kita _____
 Dom. vėjo kryptis V Įprastinės oro sąlygos Stiprūs vėjai Apledėjimas Sniegas Drėk. pertekl. Kita _____

Bendro pobūdžio pastabos apie medžio būklę

Gyvybingumas Žūstantis Nusilpęs Gyvybingas Lapija Nėra (žiema) Nėra (žuvusi) Normali 10 % (defol.)
 Chlorot. _____ % Nekroz. _____ % Biotiniai paž. _____ Abiotiniai paž. _____
 Problematiškos zonos Laja Kamienas Šaknys Kita _____

Fizinės apkrovos

Vėjas Apsaugota Dalinai aps. Atvira Vėjo tunelis Sant. lajos dydis Mažas Vidutinis Didelis
 Lajos tankumas Reta Normali Tanki Vijokliai, parazitiniai augalai
 Potencialios grėsmės ir jų pokyčiai _____

Ydos, sukeliančios struktūrinius medžių defektus ir didinančios nelaimingo įvykio tikimybę

Laja ir šakos	
Nesubalansuota laja <input type="checkbox"/>	Lajos/kamieno skersmens sant. 1 _____ Didž. šakos skersmuo _____
Lūž./įkibusios (skaičius) _____	Ilgos šakos <input type="checkbox"/> Trūkiai <input type="checkbox"/> Žaibo pažeidimai <input type="checkbox"/>
Stiebo išreikštumas lajoje <input type="checkbox"/>	vidutiniškas _____ Įaug. žievė <input type="checkbox"/> Silpnas prisisegimas <input type="checkbox"/>
Drevės _____ % (nuo šakos apimties)	Lūžusios šakos _____ Žuvusios šakos _____
Vėžys <input type="checkbox"/> Balanos puvinys <input type="checkbox"/> Gryb. vaisiakūniai <input type="checkbox"/>	Centrinis puvinys _____ Vilkūgliai _____
Genėjimo istorija _____	Valymas <input type="checkbox"/> Retinimas <input type="checkbox"/> Pakėlimas <input type="checkbox"/> Žeminimas <input type="checkbox"/> Viršūnės pjovimas <input type="checkbox"/> Genėj. žaizdos <input type="checkbox"/>
Kita _____	
Pastabos _____	
Mechaninė apkrova _____	Nereikšminga <input type="checkbox"/> Maža <input type="checkbox"/> Vidutiniška <input type="checkbox"/> Didelė <input type="checkbox"/>
Įvykio tikimybė _____	Maža <input checked="" type="checkbox"/> Vidutinė <input type="checkbox"/> Didelė <input type="checkbox"/> Labai didelė <input type="checkbox"/>

Kamienas	
Atšokusi žievė <input type="checkbox"/>	Nenormali žievės spalva/tekstūra <input type="checkbox"/> Daugiakamieniškumas <input type="checkbox"/> Įaugusi žievė <input type="checkbox"/> Trūkiai <input type="checkbox"/>
Balanos žaizdos/puviniai _____	Vėžys/išaugos <input type="checkbox"/> Išskyros <input type="checkbox"/> Žaibo pažeidimai <input type="checkbox"/> Centrinis puvinys <input type="checkbox"/> Gryb. vaisiakūniai <input type="checkbox"/>
Drevės _____ % nuo apimt., gylis _____	Nulaibėjimo ydos <input type="checkbox"/> Pasvirimas _____ ° Pasvirimo korekcijos _____
Pastabos _____	
Mechaninė apkrova _____	Nereikšminga <input type="checkbox"/> Maža <input type="checkbox"/> Vidutiniška <input type="checkbox"/> Didelė <input type="checkbox"/>
Įvykio tikimybė _____	Maža <input type="checkbox"/> Vidutinė <input type="checkbox"/> Didelė <input type="checkbox"/> Labai didelė <input type="checkbox"/>

Šaknų sistema	
Užkastas šaknies kaklelis <input type="checkbox"/>	Stiebą apsvijusios šaknys <input type="checkbox"/> Negyvos šaknys <input type="checkbox"/> Puvinys <input type="checkbox"/> Gryb. vaisiakūniai <input type="checkbox"/> Išskyros <input type="checkbox"/>
Medienos trūkiai <input type="checkbox"/>	Mech. pažeidimai <input type="checkbox"/> Dirvožemio pasislinkimas <input type="checkbox"/> Dirvožemio trūkiai <input type="checkbox"/> Nukastos/atviros šaknų sistemos <input type="checkbox"/>
Pastabos _____	
Mechaninė apkrova _____	Nereikšminga <input type="checkbox"/> Maža <input type="checkbox"/> Vidutiniška <input type="checkbox"/> Didelė <input type="checkbox"/>
Įvykio tikimybė _____	Maža <input type="checkbox"/> Vidutinė <input checked="" type="checkbox"/> Didelė <input type="checkbox"/> Labai didelė <input type="checkbox"/>

Rizikos įvertinimas

Nr.	Medžio dalis	Medžio dalies keliamas pavojus	Kritimo distancija, m	Rizikos objekto Nr.	Rizikos objekto apsaugos priemonės yra/nėra	Tikimybė								Pasekmės				Keliamo pavojaus įvertinimas (Lentelė 2)		
						Kritimo				Kontakto				Žalos padarymo (Lentelė 1)						
						Nėra	Maža	Vidutinė	Didelė	Nėra	Maža	Vidutinė	Didelė	Minimali	Mažai tikėt.	Tikėtina	Labai tikėt.		Niekinės	Nežymios
1.	Kamienas	Lūžis	20	1	nėra		X				X						X		Nedidelis	
					nėra															Nedidelis
					nėra															
2.	Laja	Lūžis	15	1	nėra		X			X					X			X		Nedidelis
			15																	
3.																				
4.																				

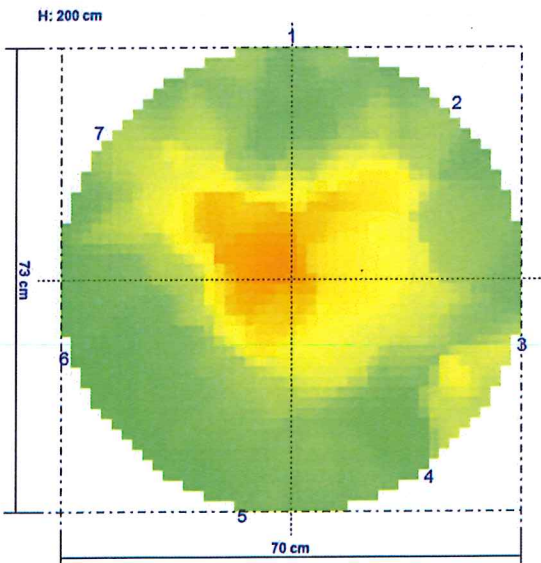
Lentelė 1. Žalos padarymo tikimybė.

Įvykio (medžio lūžimas ir kt.) tikimybė	Žalos padarymo aplinkos objektams tikimybė		
	Maža	Vidutinė	Didelė
Didelė	Mažai tikėtina	Tikėtina	Labai tikėtina
Vidutinė	Minimali	Mažai tikėtina	Tikėtina
Maža	Minimali	Minimali	Mažai tikėtina

Lentelė 2. Keliamo pavojaus įvertinimas.

Įvykio ir žalos padarymo tikimybė	Pasekmės			
	Minimalios	Nedidelės	Ženklios	Rimtos
Labai tikėtina	Nedidelis	Vidutiniškas	Didelis	Ekstremalus
Tikėtina	Nedidelis	Vidutiniškas	Didelis	Didelis
Mažai tikėtina	Nedidelis	Nedidelis	Vidutiniškas	Vidutiniškas

Pav. 1. Puvinio išplitimą iliustruojanti akustinės tomografijos nuotrauka .



Išvados. Ši tuopa yra laikytina nekeliančiu ženklais pavojaus aplinkai. Medienos puvinio paplitimas apatinėje kamieno dalyje yra nereikšmingas (Pav. 1). Svarbesnės sisteminės ydos pastebėtos medžio paviršinėje šaknų sistemoje, kuri yra daugelyje vietų mechaniškai pažeista 1 m atstumu nuo kamieno. Čia plinta medienos puvinys, kuris ateityje kels pavojų medžio stabilumui. Jei dėl pažeistos šaknų sistemos ateityje šakos pradės džiūti, rekomenduojame redukuoti lają. Dėl tankios lajos nebuvo galimybės vizualiai įvertinti puvinio išplitimo viršutinėje kamieno dalyje, kuris tokio amžiaus (daugiau nei 40) metų *Populus* spp. atsotvams yra įprastas reiškinys.

Bendras medžio keliamas pavojus

Medžio keliamas pavojus, įgyvendinus rekomendacijas

Rekomenduojamas sekantčio įvertinimo terminas (metai)

Išsamesnio tyrimo būtinybė

Apžiūrą ribojantys veiksniai

Vertinimą atliko


Mažas Vidutiniškas Didelis Ekstremalus
Mažas Vidutiniškas Didelis Ekstremalus

Ne Taip Priežastys _____

Remigijus Bakys, KZEG, Liepų g. 1, Girionys, Kauno raj. _____



Siūloni šalinti medžiai



Siūlomų šalinti medžių ir buvusio užstatymo lyginamoji schema. Pagrindas - 1939 m. planas



Archeologiniais tyrimais
užfiksuoti Strašūno
bibliotekos pamatų
fragmentai

Didžioji Vilniaus
sinagoga

Strašūno biblioteka

Šulhoifo vartai

Gaono kloizas

Juodoji
tuopa

Mažalapės
liepos

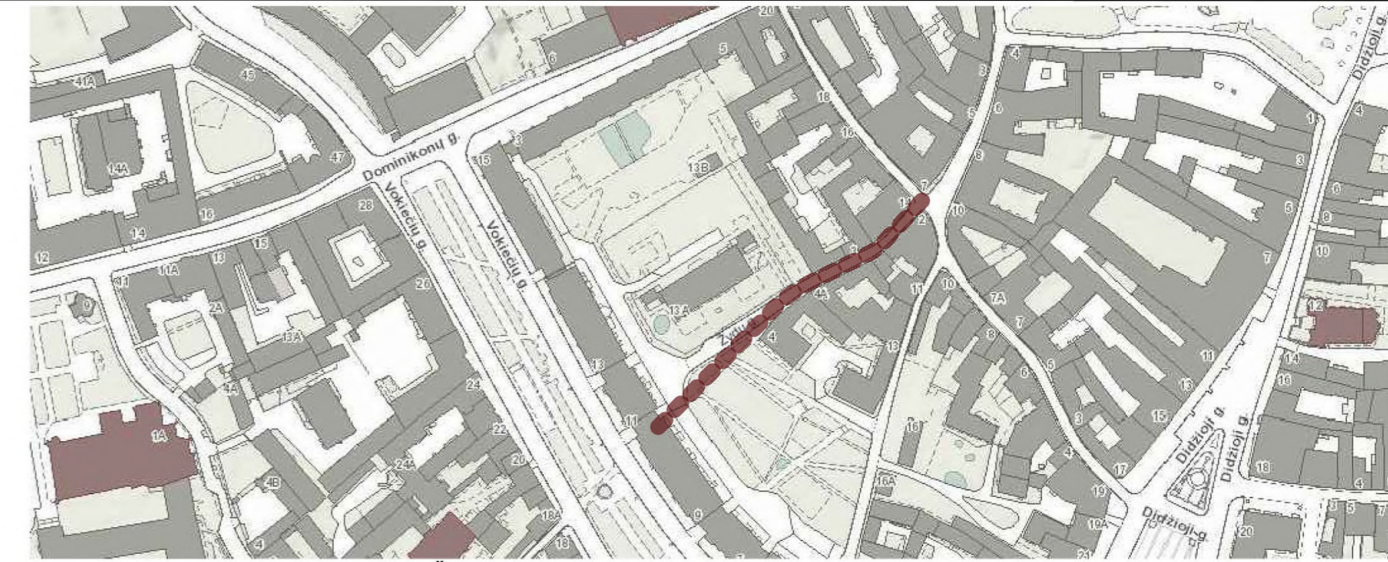
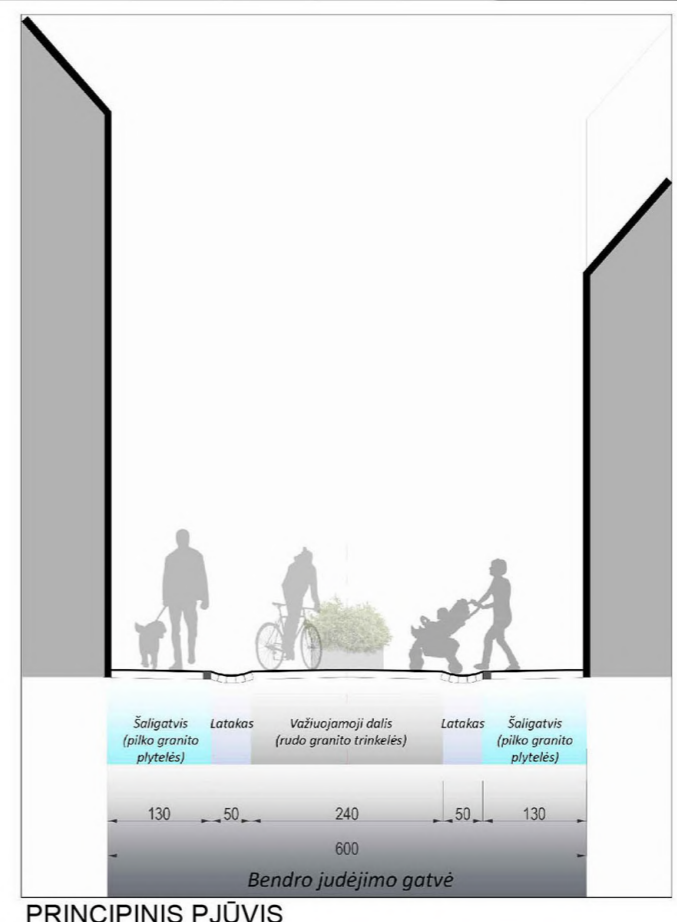
Išlikęs
pastatas

Išlikęs pastatas

Siūlomų šalinti medžių ir buvusio užstatymo
lyginamoji schema. Pagrindas - 1944 m. planas



GRAFINĖ PROJEKTO DALIS



- Žymėjimai**
- Darbo riba
 - Buvusios Žydų gatvės trasos restauravimas (rudo granito trinkelėlių dangą, pagal sankryžos su Stiklių gatve analogą; klojimas puslankiu su latakais)
 - Pilko granito trinkelės (10x10 cm)
 - Granito plytelės (20x20 cm)
 - Granito trinkelės (15x30 cm; ties įvažiavimais)
 - Juodo bazalto plytų apvadas
 - Buvusio užstatymo pažymėjimas dangoje (gravituota corten metalo juosta)
 - Bazalto plytos (10x20 cm) buvusio užstatymo pažymėjimas
 - Pilko granito kelio bortas
 - Pereinamasis pilko granito kelio bortas
 - Pilko granito vejos bortas
 - Asfaltas
 - Esamos dangos perklojimas suvienodinant lygius
 - Veja (naujai sodinama)
 - Suoliukai
 - Šiukšliadėžė
 - Atitvariniai akmens stulpeliai
- Šviestuvai**
- Demontuojamos esamos šviestuvų atramos
 - Demontuojama tvora
 - Esami medžiai (Medžio inventarizavimo Nr. 21L)
 - Šalinami medžiai (Medžio inventarizavimo Nr. 21L)
 - Projektuojami žemaūgiai augalai
- 1. Šiuotelinė hortenzija 'Bobo'**
2. Kelminis papartis
3. Margalapė garšva 'Variegata'
4. Baltoji snieguolė
6. Beržalapė lanksva 'Tor'
7. Žvilgioji viksva 'Ice Dance'
8. Kaulenis horizontalusis var. perpusillus.
- Nuoroda į medžio rūšį / kiekį
 Gėlinė
 Gėlinių augalai:
5. Tunbergo raugerškis 'Admiration'
6. Beržalapė lanksva 'Tor'
7. Žvilgioji viksva 'Ice Dance'
9. Aštuotė 'Pony Tales'



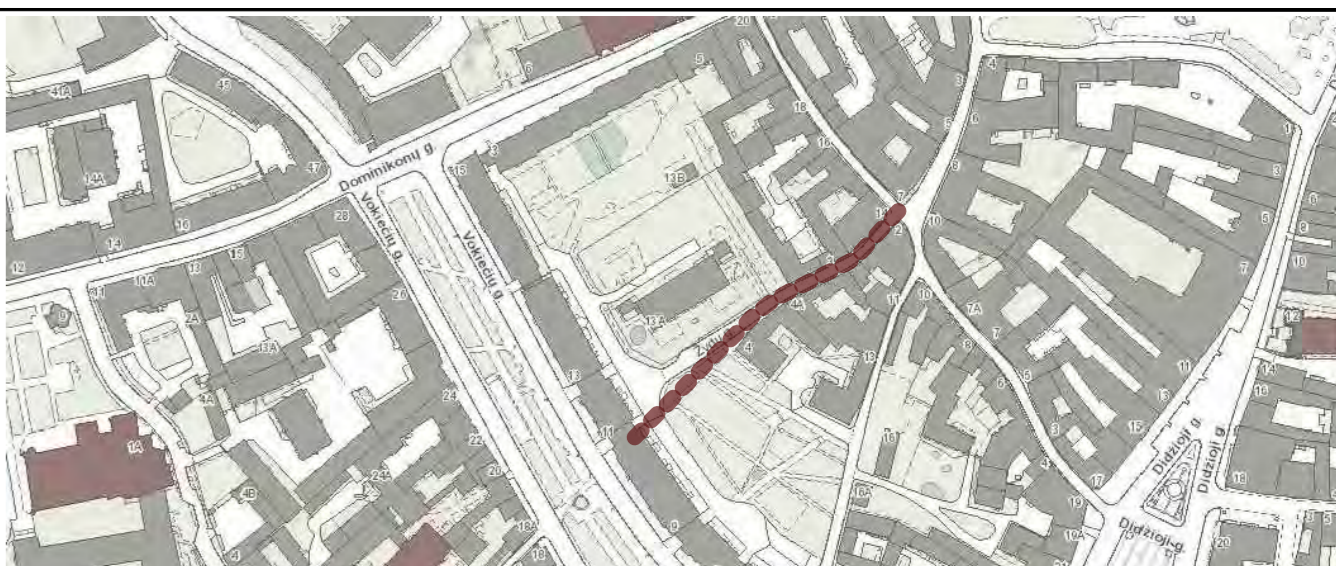
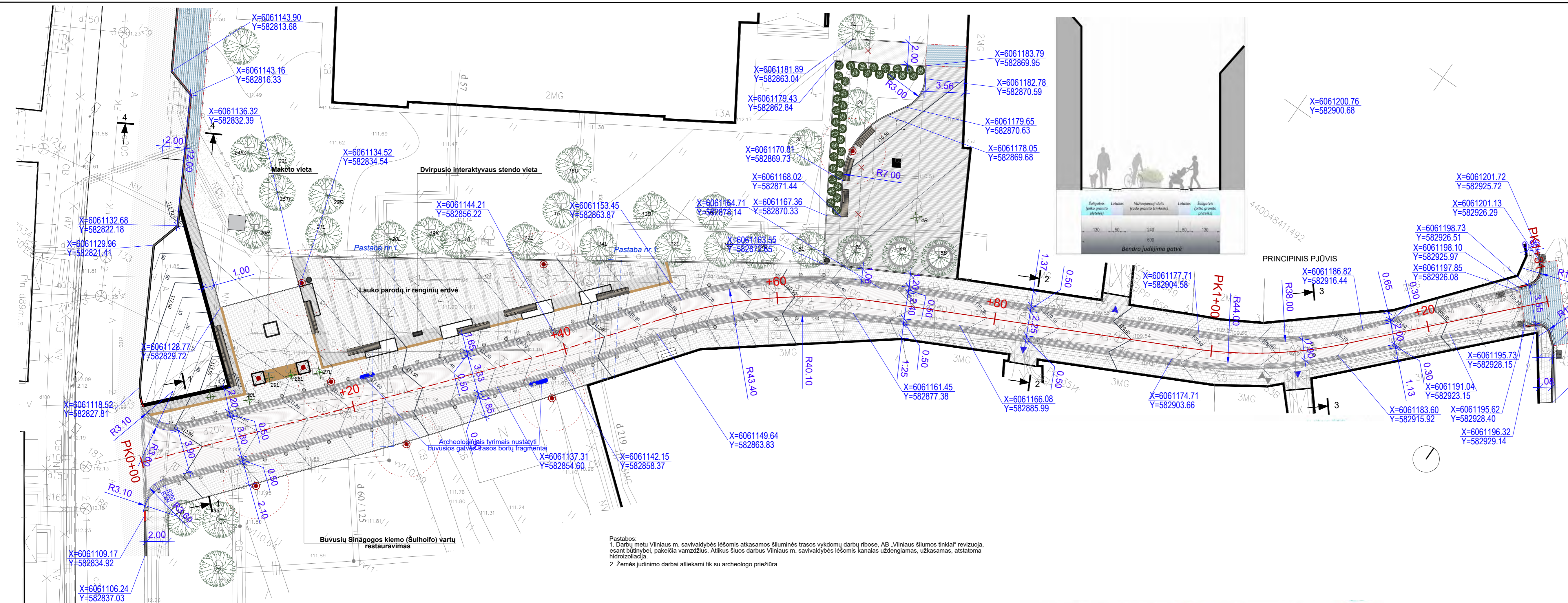
Pastabos:
 1. Darbų metu Vilniaus m. savivaldybės lešomis atkasamos šiluminės trasos vykdomų darbų ribose, AB „Vilniaus šilumos tinklai“ revizuoja, esant būtinybei, pakeičia vamzdžius. Atlikus šiuos darbus Vilniaus m. savivaldybės lešomis kanalis uždengiamas, užkasamas, atstatoma hidroizoliacija.
 2. Žemės judinimo darbai atliekami tik su archeologo priežiūra

STATINIAI:


①	GATVĖ	Rekonstravimas	Ypatingas
②	AIKŠTĖ	Nauja statyba	Nesudėtingas
③	AIKŠTELĖ	Nauja statyba	Nesudėtingas
④	VARTŲ STULPAI	Nauja statyba	Nesudėtingas
⑤	ATRAMINĖ SIENELĖ	Nauja statyba	Nesudėtingas

Buvusių Sinagogos kiemo (Šulhoifo) vartų restauravimas (realizavimas galimas vėlesniu etapu, kartu su Didžiosios Sinagogos įamžinimo darbais)

0	2020-03		
LAIDA	IŠLEIDIMO DATA	LAIDOS STATUSAS, KEITIMO PRIEŽASTIS (JEI TAIKOMA)	
KVAL. PATV. DOK. NR.	Projektavimas		
A874 0605	PV	V. Brezgis	
0980	arch.	R. Astasevičiūtė	
	inž.	D. Gamulėnė	
32	kr. arch.	J. Stonkutė-Vyrukaitienė	
LT	Statytojas ir (arba) užsakovas		Dokumento žymuo
	Vilniaus miesto savivaldybė i.k. 111109233		VP18-155-00-PP -SA-PB
		Lapas	Lapų
		1	1




- Zymėjimai**
- Darbo riba
 - Buvusios žydų gatvės trasos restauravimas (rudo granito trinkelėlių dangą, pagal sankryžos su Stiklių gatve analogą; klojimas puslankiu su latakais)
 - Šviestuvai
 - Demontuojama tvora
 - Esami medžiai Medžio inventORIZAVIMO Nr.
 - 21L Šalinami medžiai Medžio inventORIZAVIMO Nr.
 - Projektuojami žemaūgiai augalai
 - 1. Šluotelinė hortenzija 'Bobo'
 - 2. Kelmis papartis
 - 3. Margalapė garšva 'Variegata'
 - 4. Baltoji snieguolė
 - 5. Beržalapė lanksva 'Tor'
 - 6. Žvilgioji viksva 'Ice Dance'
 - 7. Žvilgioji viksva 'Ice Dance'
 - 8. Kaulienis horizontalusis var. perpusilus.
 - 9. Aštuotė 'Pony Tails'
 - Nuoroda į medžio rūšį / kiekis
 - Gėlinė Gėlinių augalai:
 - 5. Tunbergo raugerškis 'Admiration'
 - 6. Beržalapė lanksva 'Tor'
 - 7. Žvilgioji viksva 'Ice Dance'
 - 9. Aštuotė 'Pony Tails'
 - Suikšlaidė
 - Atitvariniai akmenų stulpeliai



Pastabos:
 1. Darbų metu Vilniaus m. savivaldybės lėšomis atkasamos šiluminės trasos vykdomų darbų ribose, AB „Vilniaus šilumos tinklai“ revizuoja, esant būtinybei, pakeičia vamzdžius. Atlikus šiuos darbus Vilniaus m. savivaldybės lėšomis kanalas uždengiamas, užkasamas, atstatoma hidroizoliacija.
 2. Žemės įdininimo darbai atliekami tik su archeologo priežiūra

0	2021-04	LAIDOS STATUSAS, KEITIMO PRIEŽASTIS (JEI TAIKOMA)	
LAIDA	IŠLEIDIMO DATA		
KVAL. PATV. DOK. NR.		Projektavimas	
A874 0605	PV	V. Brezgys	ISTORINĖS ŽYDŲ GATVĖS VILNIUJE REKONSTRAVIMO IR SINAGOGOS AIKŠTĖS STATYBOS PROJEKTIŲ PASIŪLYMAI
32	arch.	R. Astasevičiūtė	DANGŲ NUŽYMĖJIMO PLANAS M 1:200
	inž.	D. Gamulėnė	
	kr. arch.	J. Stonkutė-Vyrūkaitienė	Laida 0
LT	Statytojas ir (arba) užsakovas	Vilniaus miesto savivaldybė j.k. 111109233	
	Dokumento žymuo	VP18-155-00 - PP	Lapas 1
	Lapas		Lapų 1



Važiuojamoji kiemo dalis

Gaono kloizo pažymėjimas

Buvusio pastato viduje suformuojama aukštėjančio reljefo plokštuma, įreminama atramine sienute ir tamsiai pilkos spalvos granito plytelių apvadu su metalo juosta su išgraviruota informacija

Buvusių Sinagogos kiemo (Šulhoifo) vartų pažymėjimas

Pagal ikonografinę medžiagą ir kitų tyrimų duomenis restauruojami prarasti Sinagogos kiemo vartų stulpai su dekoratyviniais šviestuvais. Varcijų vieta pažymima dangoje įterpiant metalo juostą su išgraviruota informacija

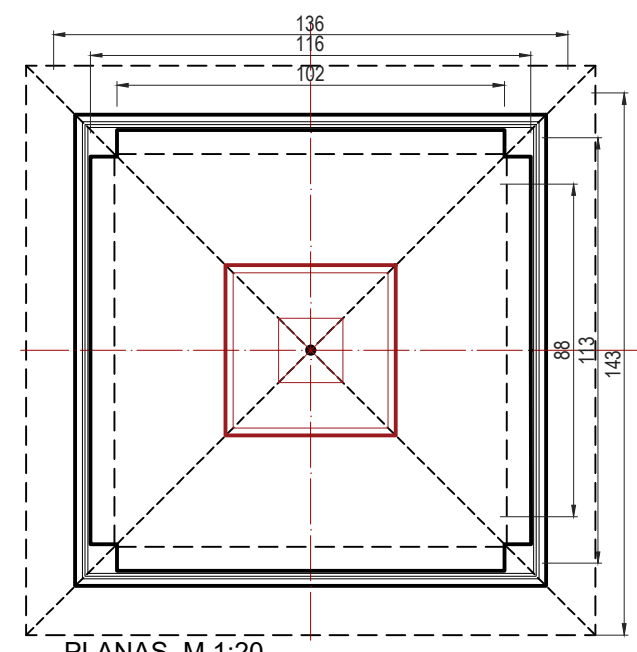
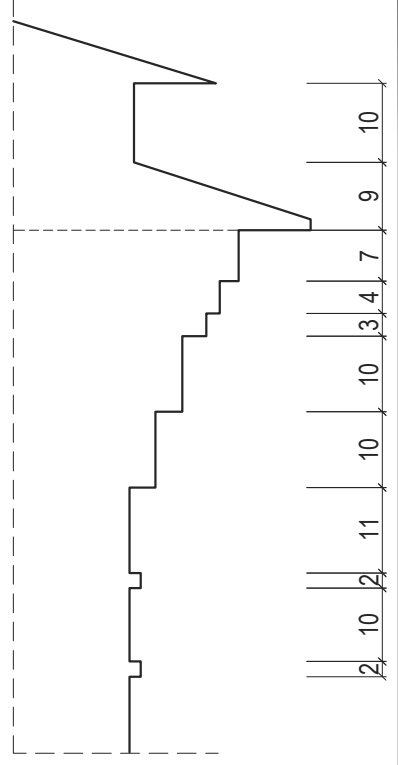
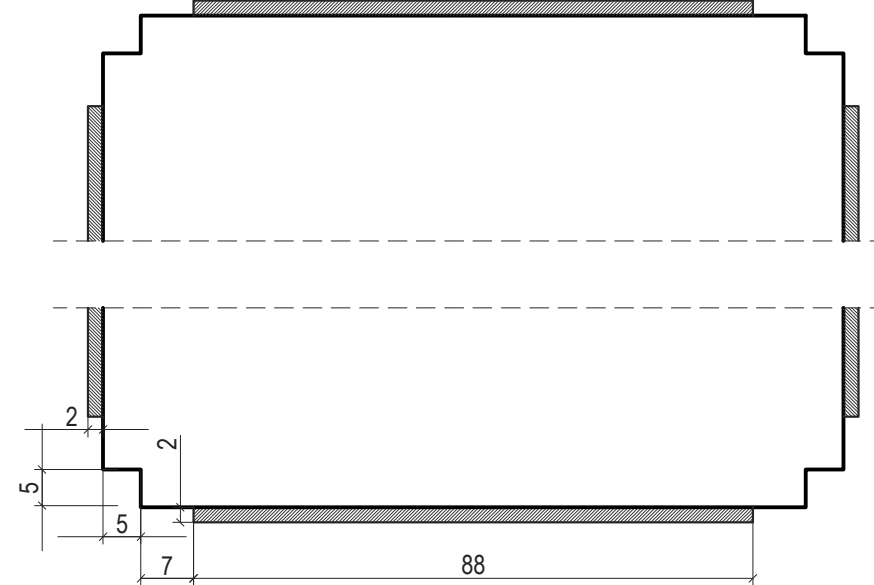
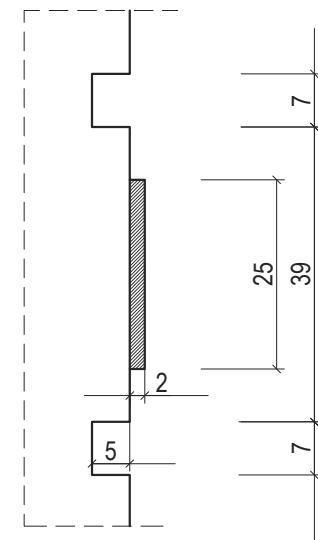
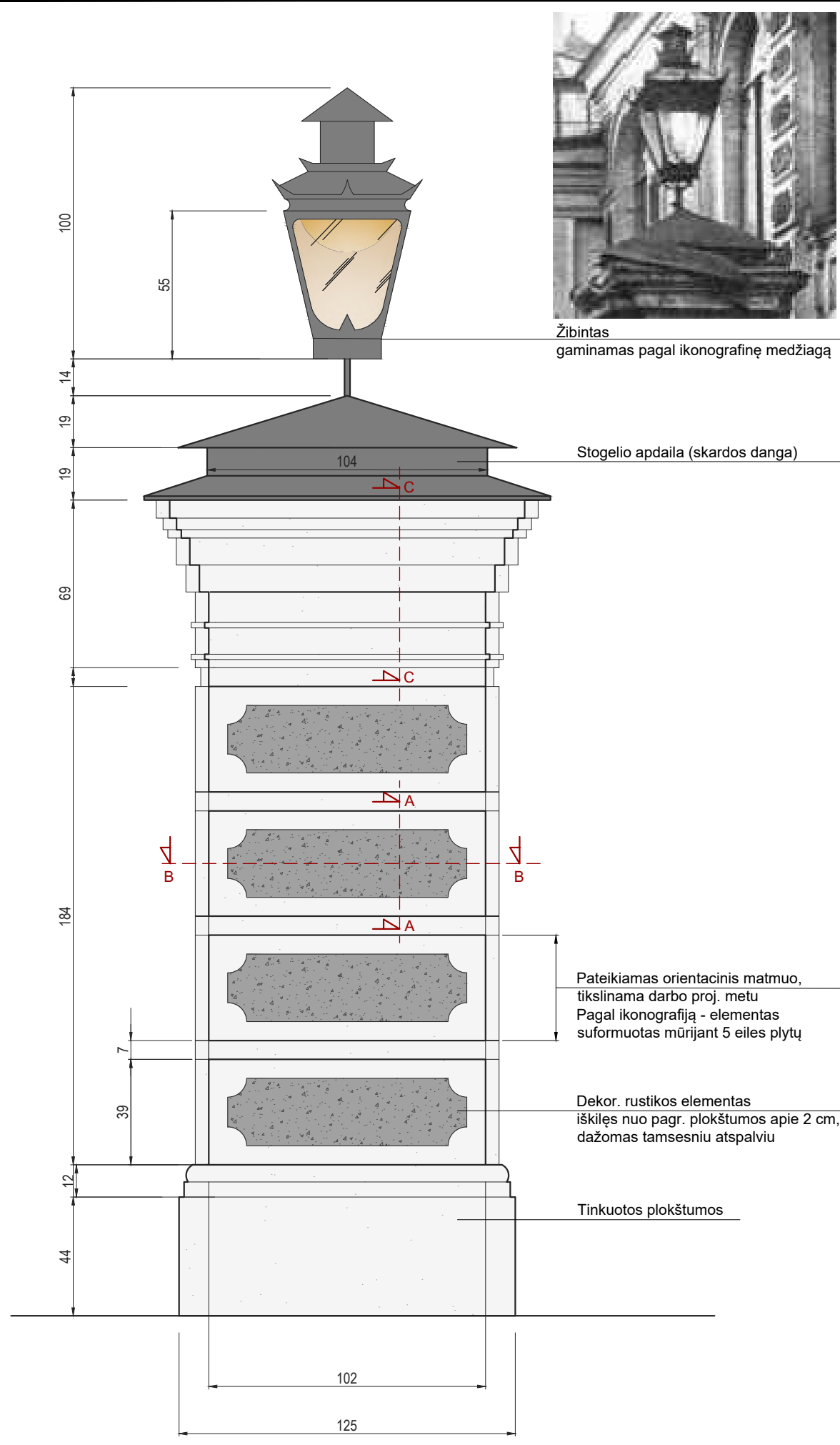
Strašūno bibliotekos pažymėjimas

Buvęs Strašūno bibliotekos pastato kontūras pažymimas tamsiai pilkų granito plytelių juosta, komponuojamos masyvios gėlinės su suolais, suformuojant aikštę pastato viduje. Dangoje ties išoriniu kontūru įterpiama metalo juosta su išgraviruota informacija



PROJEKCIJA M 1:50

0	2022-03			
LAIDA	IŠLEIDIMO DATA	LAIDOS STATUSAS, KEITIMO PRIEŽASTIS (JEI TAIKOMA)		
KVAL. PATV. DOK. NR.			Tvirtinimo projekto pavadinimas	
A874 0605 0980	PV arch.	V. Brezgys R. Astasevičiūtė	ISTORINĖS ŽYDŲ GATVĖS VILNIUJE REKONSTRAVIMO IR SINAGOGOS AIKŠTĖS STATYBOS PROJEKTIŲ PASIŪLYMAI	
			SINAGOGOS KIEMO (ŠULHOIFO) VARTŲ STULPŲ RESTAURAVIMAS M 1:20	Laida 0
LT	Statytojas ir (arba) užsakovas Vilniaus miesto savivaldybė Į.k. 111109233		Dokumento žymuo VP18-155-00-PP-SA-B1	Lapas 1
				Lapų 1



PASTABOS:

1. Vartų stulpų restauravimo sprendiniai parengti remiantis ikonografinė medžiaga ir archeologinių tyrimų informacija. Darbų ar tolimesnių tyrimų metu paaiškėjus naujiems duomenims, sprendiniai tikslinami.
2. Visi matmenys orientaciniai, tikslinami darbo projekto metu.
3. Žemės judinimo darbai atliekami tik su archeologo priežiūra

0	2022-03	LAIDOS STATUSAS, KEITIMO PRIEŽASTIS (JEI TAIKOMA)		
LAIDA	IŠLEIDIMO DATA			
KVAL. PATV. DOK. NR.			Tvarkybos projekto pavadinimas	
A874 0605	PV	V. Brezgys	ISTORINĖS ŽYDŲ GATVĖS VILNIUJE REKONSTRAVIMO IR SINAGOGOS AIKŠTĖS STATYBOS PROJEKTINGIAI PASIŪLYMAI	
0980	arch.	R. Astasevičiūtė	Brėžinio pavadinimas	Laida
			SINAGOGOS KIEMO (ŠULHOIFO) VARTŲ STULPŲ RESTAURAVIMAS M 1:20	0
LT	Statytojas ir (arba) užsakovas Vilniaus miesto savivaldybė į.k. 111109233		Dokumento žymuo	Lapas Lapų
			VP18-155-00-PP-SA-B2	1 2



Gėlinė
 Tunbergo raugerškis
 Beržalapė lanksva 'Tor' /
 Žvilgioji viksva 'Ice dance' /
 Ašuotė 'Pony Tails'

Medžio masyvo suolas

Neišlikusio užstatymo
 pažymėjimas

Šaligatvis
 Pilko granito plytelės

Bortelis (apvadas)
 Juodo bazalto trinkelės

Latakas
 Rudo margaspalvio
 granito trinkelės

Žydų gatvės trasa
 Rudo margaspalvio
 granito trinkelės

Latakas
 Rudo margaspalvio
 granito trinkelės

Šaligatvis
 Pilko granito plytelės

PASTATO KONTŪRO PAŽYMĖJIMAS DANGOJE METALO JUOSTA

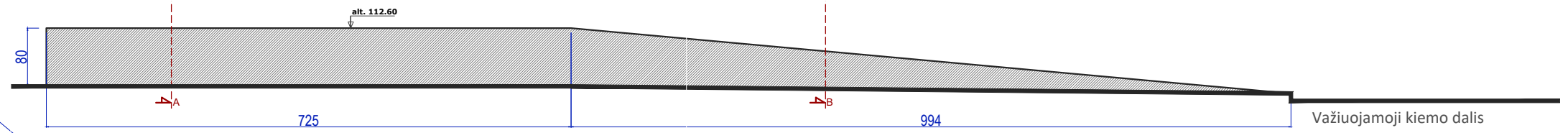



PASTABA:

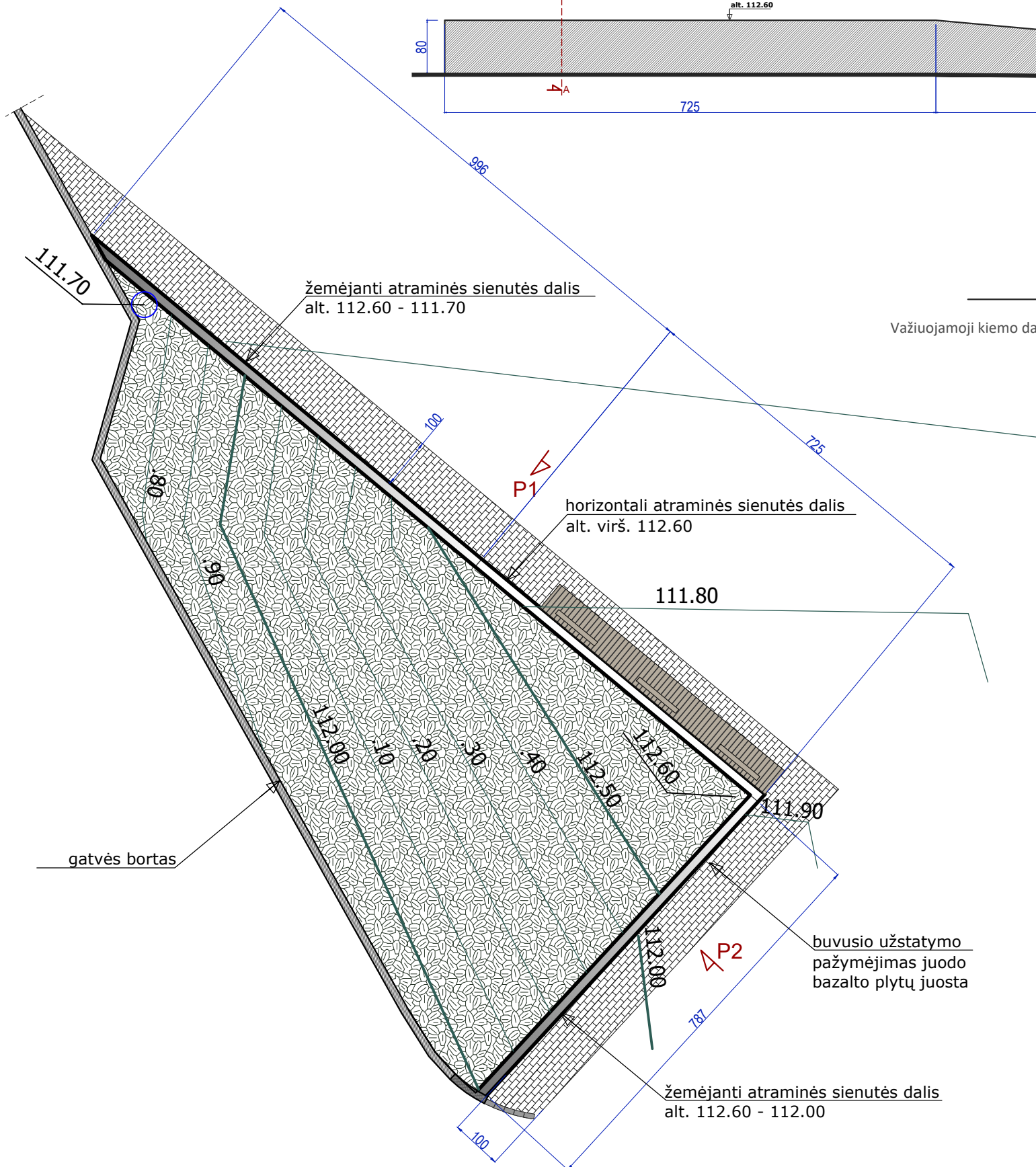
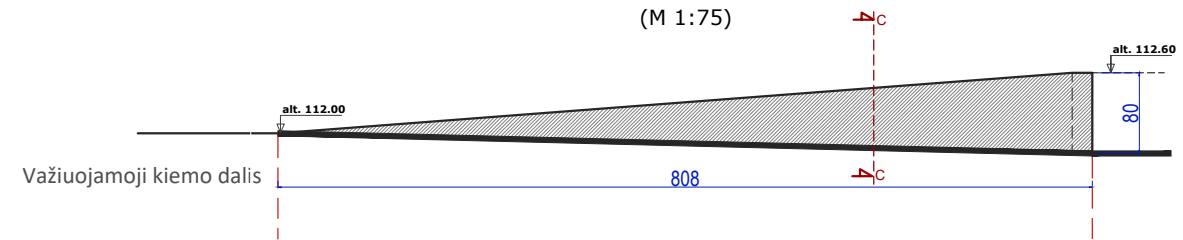
1. Tekstas, jo vertimai kitomis kalbomis ir komponavimas metalo juostoje tikslinamas darbo projekto rengimo metu.
2. Graviravimo gylis, šriftas, gabaritai derinami su projekto autoriais pagal gamintojo technologiją darbo projekto metu.

0	2022-03	LAIDOS STATUSAS, KEITIMO PRIEŽASTIS (JEI TAIKOMA)		
LAIDA	IŠLEIDIMO DATA	LAIDOS STATUSAS, KEITIMO PRIEŽASTIS (JEI TAIKOMA)		
KVAL. PATV. DOK. NR.			Tvarkybos projekto pavadinimas	
A874 0605	PV	V. Brezgys	ISTORINĖS ŽYDŲ GATVĖS VILNIUJE REKONSTRAVIMO IR SINAGOGOS AIKŠTĖS STATYBOS PROJEKGINIAI PASIŪLYMAI	
0980	arch.	R. Astasevičiūtė	Brėžinio pavadinimas	Laida
			BUVUSIO UŽSTATYMO PAŽYMĖJIMO DETALIZACIJA	
				0
LT	Statytojas ir (arba) užsakovas		Dokumento žymuo	Lapas
	Vilniaus miesto savivaldybė j.k. 111109233		VP18-155-00-PP-SA-UD1	Lapų
				1
				1

projekcija P1
(M 1:75)



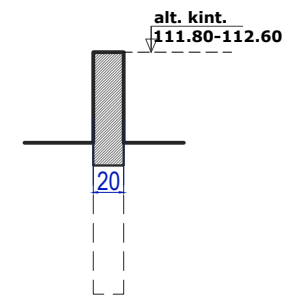
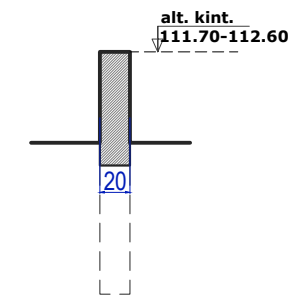
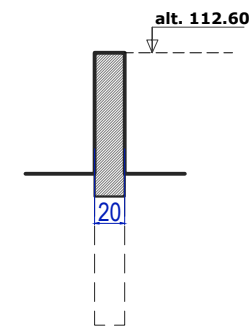
projekcija P2
(M 1:75)




A-A

B-B

C-C



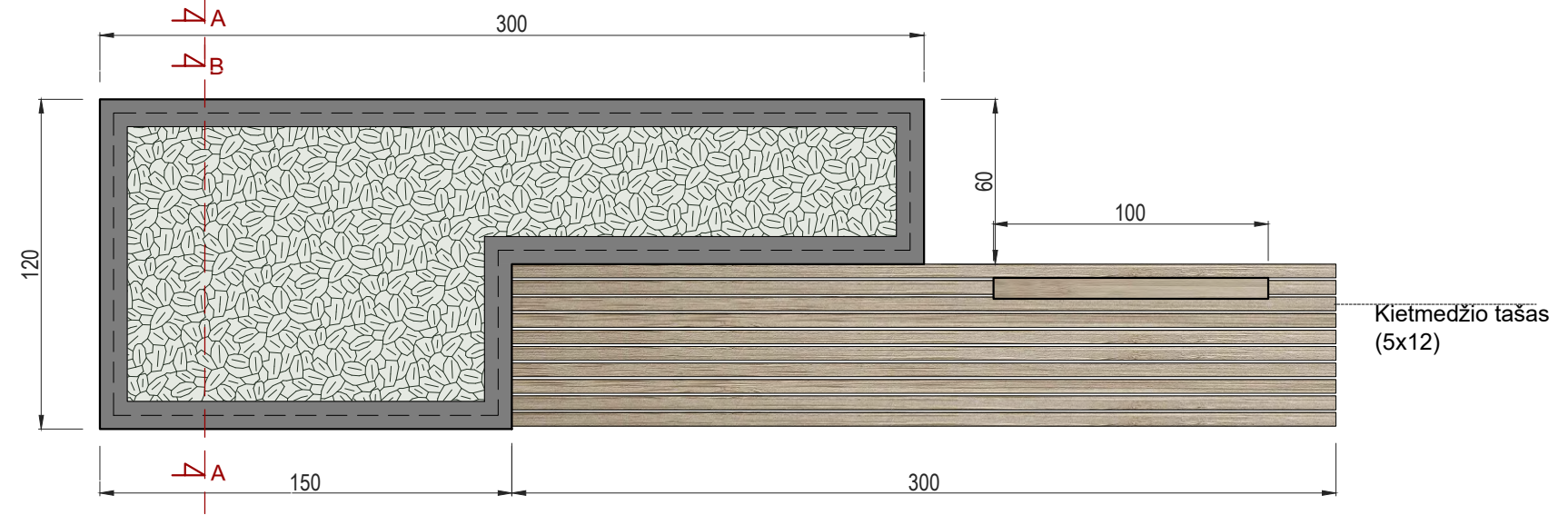
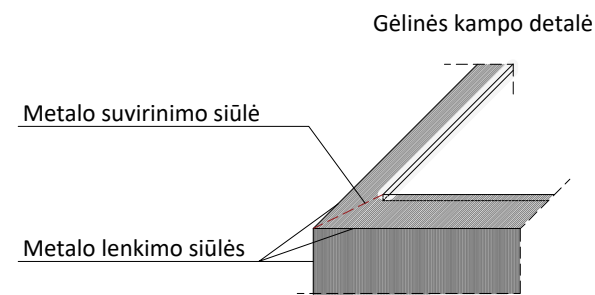
0	2022-03			
LAIDA	IŠLEIDIMO DATA	LAIDOS STATUSAS, KEITIMO PRIEŽASTIS (JEI TAIKOMA)		
KVAL. PATV. DOK. NR.			Tvarkybos projekto pavadinimas	
A874 0605	PV	V. Brezgys	ISTORINĖS ŽYDŲ GATVĖS VILNIUJE REKONSTRAVIMO IR SINAGOGOS AIKŠTĖS STATYBOS PROJEKTINIAI PASIŪLYMAI	
0980	arch.	R. Astasevičiūtė	Brėžinio pavadinimas	Laida
			BUVUSIO UŽSTATYMO TIES GAONO KLOIZU PAŽYMĖJIMO DETALIZACIJA	0
LT	Statytojas ir (arba) užsakovas		Dokumento žymuo	Lapas
	Vilniaus miesto savivaldybė į.k. 111109233		VP18-155-00-PP-SA-UD2	Lapų
			1	1



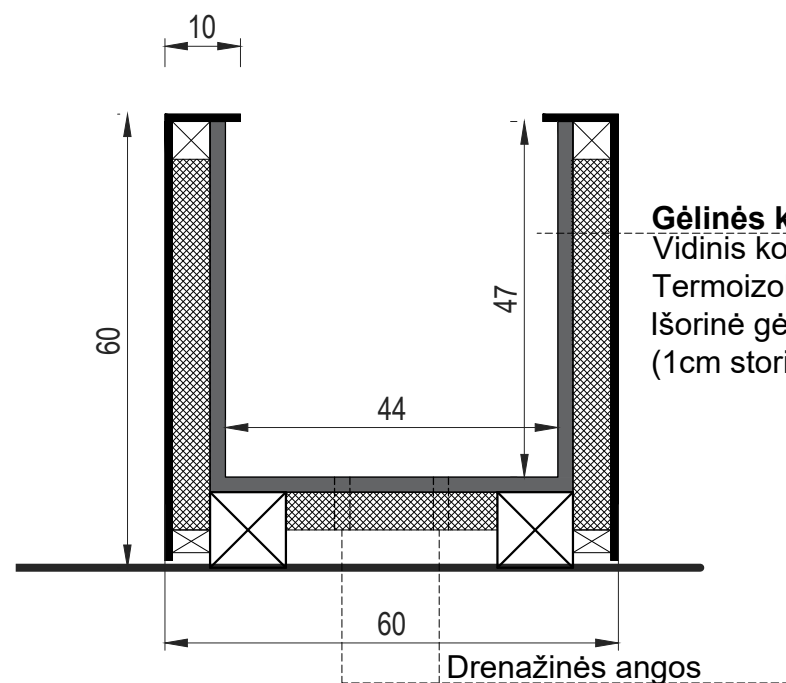
VAIZDAS IŠ ŠONO M 1:25



VAIZDAS IŠ PRIEKIO M 1:25



VAIZDAS IŠ VIRŠAUS M 1:25



Gėlinės konstrukcija
 Vidinis konteineris (jūrinė plokštė)
 Termoizoliacinis sluoksnis (putplastis)
 Išorinė gėlinės apdaila - metalo lakšto
 (1cm storio) lankstinys

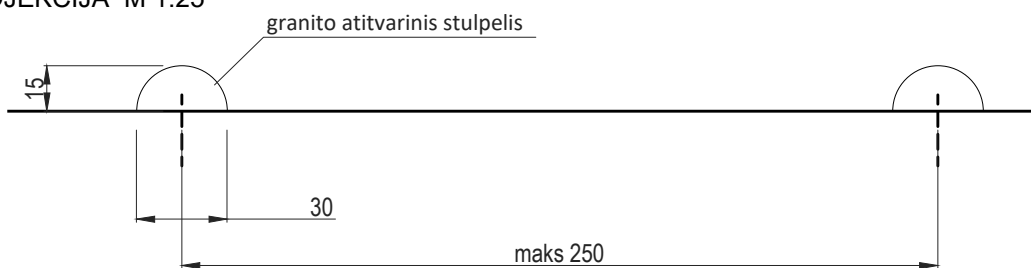
PJŪVIS A-A M 1:10

PASTABOS:

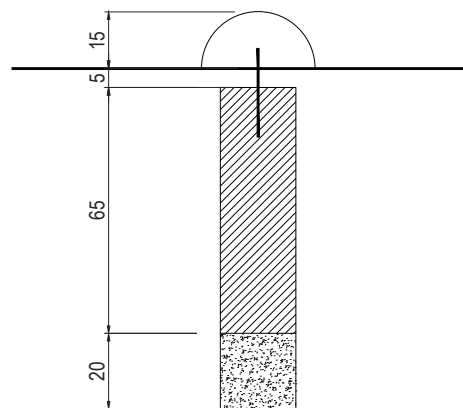

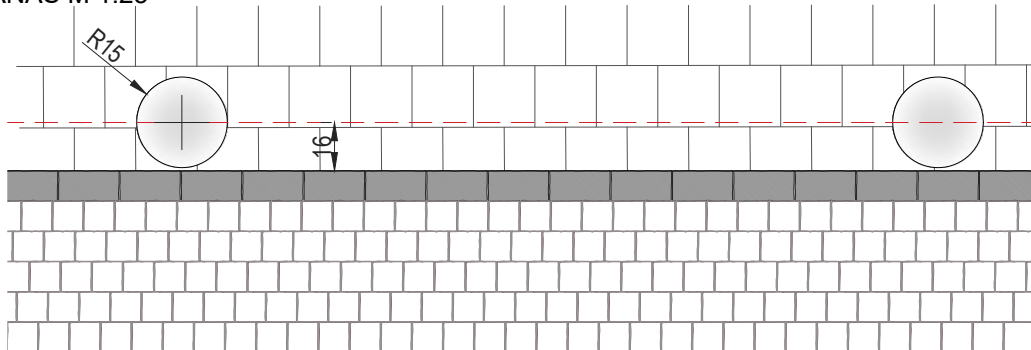
1. Pateikiamas principinis sprendinys - skirtingų gėlinių ir suolų (žr. pagrindinį brėžinį) konfigūracijų brėžiniai rengiami darbo projekto metu.
2. Visi matmenys orientaciniai, tikslinami darbo projekto metu.
3. Pagaminus pirmąjį bandomąjį gaminį prieš pradėdant masinę gamybą rekomenduojama jį suderinti su užsakovu ir projekto autoriais.
4. Pasirinkus gamintoją, gaminio detales ir tvirtinimo mazgus aptarti su projekto autoriais.

0	2022-03	LAIDOS STATUSAS, KEITIMO PRIEŽASTIS (JEI TAIKOMA)		
KVAL. PATV. DOK. NR.			Tvarkybos projekto pavadinimas	
A874 0605	PV	V. Brezgys	ISTORINĖS ŽYDŲ GATVĖS VILNIUJE REKONSTRAVIMO IR SINAGOGOS AIKŠTĖS STATYBOS PROJEKTINIAI PASIŪLYMAI	
0980	arch.	R. Astasevičiūtė	Brėžinio pavadinimas	Laida
			GĖLINĖS IR SUOLIUKO DETALIZACIJA	0
LT	Statytojas ir (arba) užsakovas Vilniaus miesto savivaldybė į.k. 111109233		Dokumento žymuo	Lapas Lapų
			VP18-155-00-PP-SA-B3	1 1

PROJEKCIJA M 1:25



PLANAS M 1:25



PASTABOS:

1. Pagaminus pirmąjį bandomąjį gaminį prieš pradėdant masinę gamybą rekomenduojama jį suderinti su užsakovu ir projekto autoriais.
2. Pasirinkus gamintoją, gaminio detales ir tvirtinimo mazgus aptarti su projekto autoriais.

Pamato įrengimas M 1:20

0	2022-03				
LAIDA	IŠLEIDIMO DATA	LAIDOS STATUSAS, KEITIMO PRIEŽASTIS (JEI TAIKOMA)			
KVAL. PATV. DOK. NR.				Tvarkybos projekto pavadinimas	
A874 0605	PV	V. Brezgys		ISTORINĖS ŽYDŲ GATVĖS VILNIUJE REKONSTRAVIMO IR SINAGOGOS AIKŠTĖS STATYBOS PROJEKGINIAI PASIŪLYMAI	
0980	arch.	R. Astasevičiūtė		Brėžinio pavadinimas	Laida
				DANGOS KLOJIMO DETALIZACIJA RESTAURUOJAMOS ŽYDŲ GATVĖS TRASOS DALYJE ĮVAŽIAVIMAI Į KIEMUS M 1:50	0
LT	Statytojas ir (arba) užsakovas Vilniaus miesto savivaldybė į.k. 111109233			Dokumento žymuo VP18-155-00-PP-SA -A	Lapas 1
					Lapų 1



GAMINIO TECHNINĖS CHARAKTERISTIKOS

MEDŽIAGOS:

METALAS -plienas, dažytas miltelinu būdu.


Spalva: dažytas RAL 7026, 25% blizgumu.

TVIRTINIMAS: ant betoninio pamato C 25/30 klasės

Gabaritai:

49x49x97, talpa 150l.

Pastaba: Darbo projekto metu tikslinama komplektacija, medžiagiškumas, spalva. Visi pakeitimai turi būti derinami su projekto autoriais.

0	2022-03					
LAIDA	IŠLEIDIMO DATA			LAIDOS STATUSAS, KEITIMO PRIEŽASTIS (JEI TAIKOMA)		
KVAL. PATV. DOK. NR.				<small>Tvarkybos projekto pavadinimas</small> ISTORINĖS ŽYDŲ GATVĖS VILNIUJE REKONSTRAVIMO IR SINAGOGOS AIKŠTĖS STATYBOS PROJEKTINIAI PASIŪLYMAI		
A874 0605	PV	V. Brezgys		<small>Brėžinio pavadinimas</small> ŠIUKŠLIADĖŽĖ	Laida	
0980	arch.	R. Astasevičiūtė			0	
LT	Statytojas ir (arba) užsakovas Vilniaus miesto savivaldybė j.k. 111109233			<small>Dokumento žymuo</small> VP18-155-00-PP-SA-Š	<small>Lapas</small> 1	<small>Lapų</small> 1

SPALVA

ŽYMĖJIMAS, PAGR. PARAMETRAI



PILKO GRANITO TRINKELĖS
10X10X10

Zona prie Vilniaus Gaono paminklo



BAZALTO TRINKELĖ (PLYTA) JUODOS SPALVOS
20X10X10

Latako ir šaligatvio plytelių atskyrimas
Buvusio užstatymo pažymėjimas




MARGASPALVIO RUDAI RAUDONO
GRANITO TRINKELĖS
10X10X10


Gatvė

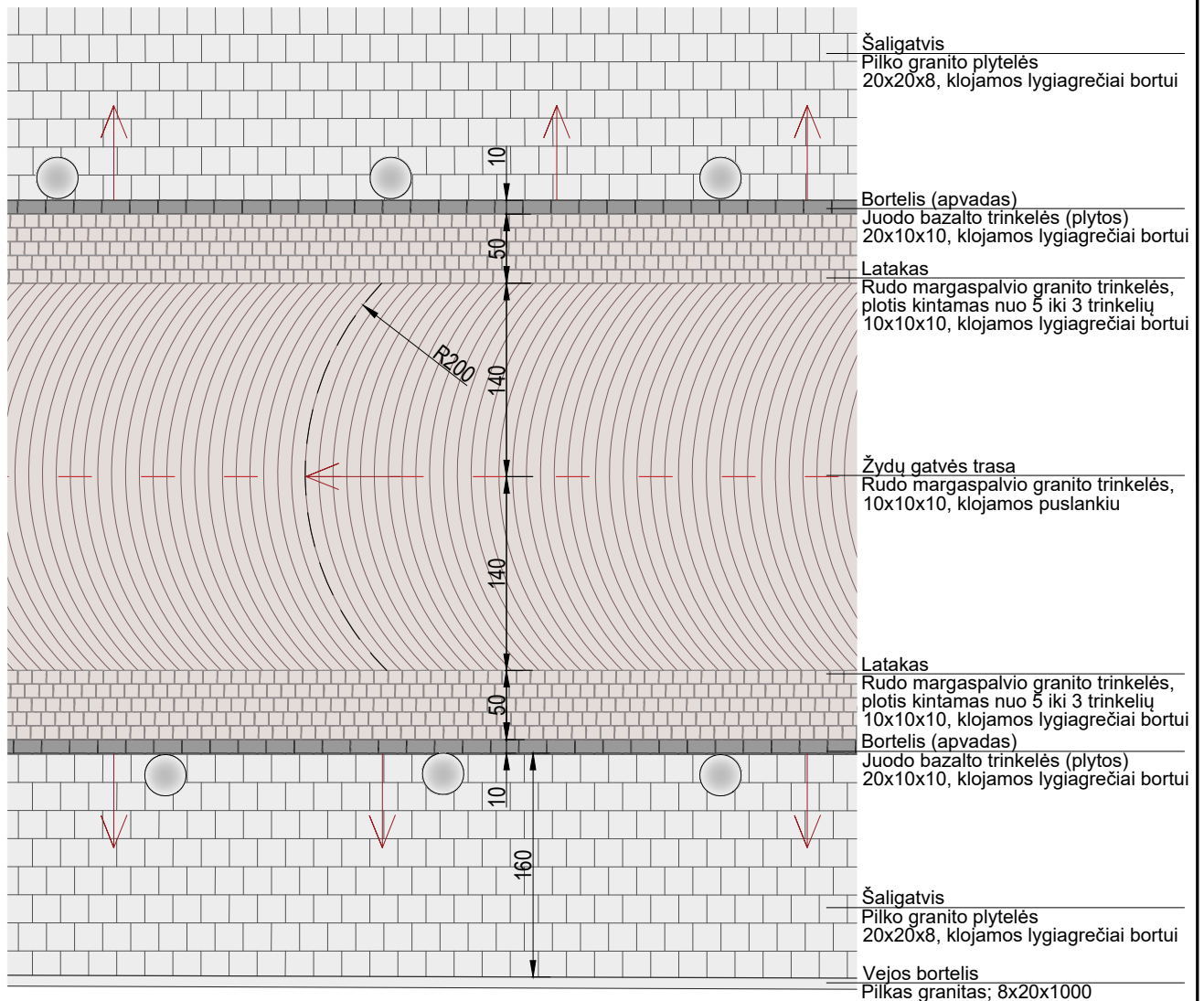



PILKO GRANITO PLYTELĖS
20X20X8
Šaligatviai



PILKO GRANITO TRINKELĖS
20X10X8
Įvažiavimai į kiemus

0	2022-03				
LAIDA	IŠLEIDIMO DATA	LAIDOS STATUSAS, KEITIMO PRIEŽASTIS (JEI TAIKOMA)			
KVAL. PATV. DOK. NR.				Tvarkybos projekto pavadinimas ISTORINĖS ŽYDŲ GATVĖS VILNIUJE REKONSTRAVIMO IR SINAGOGOS AIKŠTĖS STATYBOS PROJEKTINIAI PASIŪLYMAI	
A874 0605	PV	V. Brezgys		Brėžinio pavadinimas	
0980	arch.	R. Astasevičiūtė		Laida	
				DANGŲ DETALIZACIJA	
				0	
LT	Statytojas ir (arba) užsakovas Vilniaus miesto savivaldybė į.k. 111109233			Dokumento žymuo	Lapas
				VP18-155-00-PP-SA -DD	Lapų
				1	1



0	2022-03				
LAIDA	IŠLEIDIMO DATA	LAIDOS STATUSAS, KEITIMO PRIEŽASTIS (JEI TAIKOMA)			
KVAL. PATV. DOK. NR.				Tvarkybos projekto pavadinimas	
A874 0605	PV	V. Brezgys	ISTORINĖS ŽYDŲ GATVĖS VILNIUJE REKONSTRAVIMO IR SINAGOGOS AIKŠTĖS STATYBOS PROJEKTINIAI PASIŪLYMAI		
0980	arch.	R. Astasevičiūtė	Brėžinio pavadinimas		Laida
			DANGOS KLOJIMO DETALIZACIJA RESTAURUOJAMOS ŽYDŲ GATVĖS TRASOS DALYJE M 1:50		0
LT	Statytojas ir (arba) užsakovas		Dokumento žymuo		Lapas
	Vilniaus miesto savivaldybė į.k. 111109233		VP18-155-00-PP-SA-D1		Lapų
				1	1

Žydų g. nr. 3

Stiklių g. nr. 14

Šaligatvis
Pilko granito plytelės
20x20x8, klojamos lygiagrečiai bortui

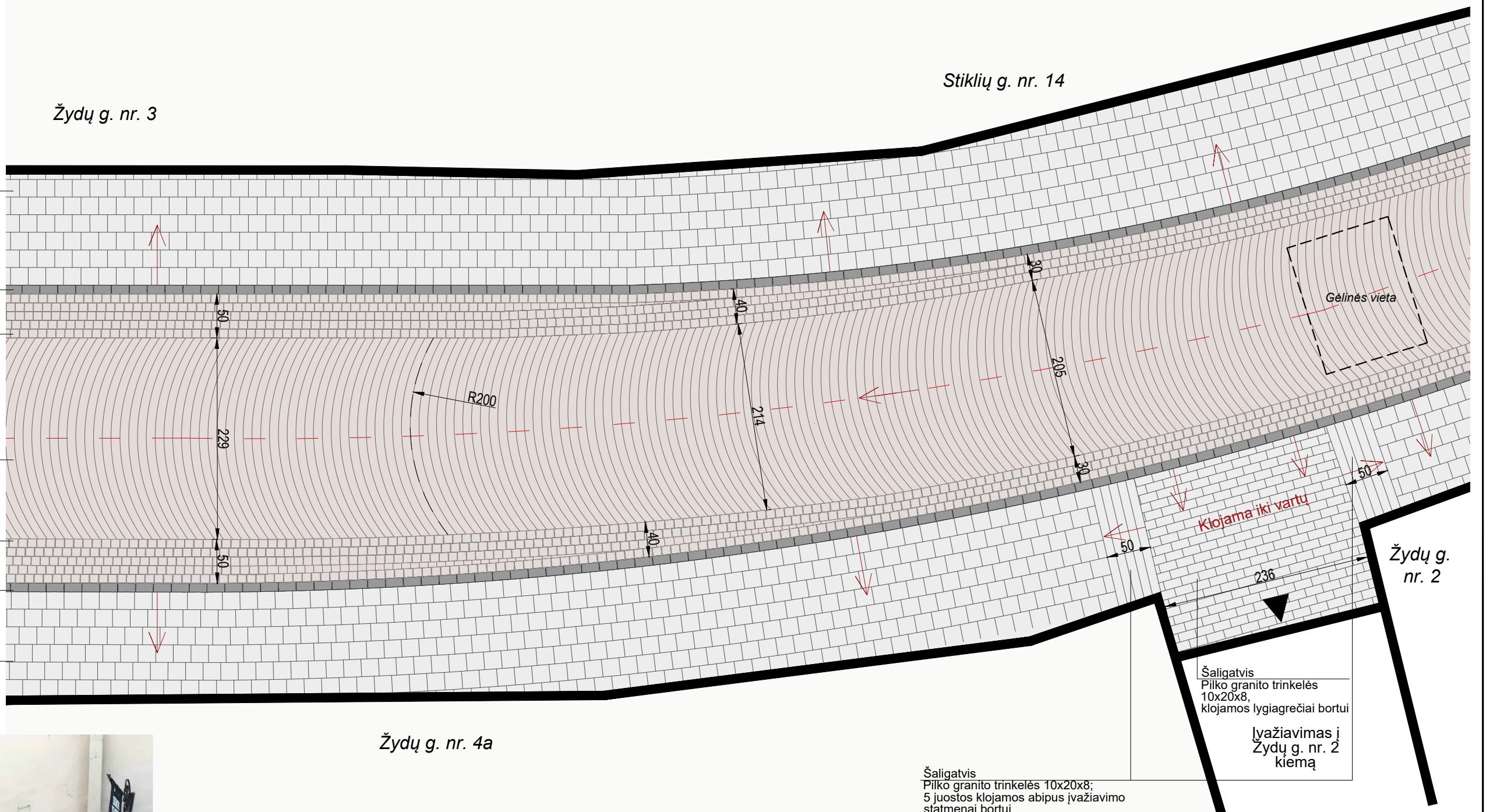
Bortelis (apvadas)
Juodo bazalto trinkelės (plytos)
20x10x10, klojamos lygiagrečiai bortui

Latakas
Rudo margaspalvio granito trinkelės,
plotis kintamas nuo 5 iki 3 trinkelių
10x10x10, klojamos lygiagrečiai bortui

Žydų gatvės trasa
Rudo margaspalvio granito trinkelės,
10x10x10, klojamos puslankiu

Latakas
Rudo margaspalvio granito trinkelės,
plotis kintamas nuo 5 iki 3 trinkelių
10x10x10, klojamos lygiagrečiai bortui
Bortelis (apvadas)
Juodo bazalto trinkelės (plytos)
20x10x10, klojamos lygiagrečiai bortui

Šaligatvis
Pilko granito plytelės
20x20x8, klojamos lygiagrečiai bortui



Žydų g. nr. 4a

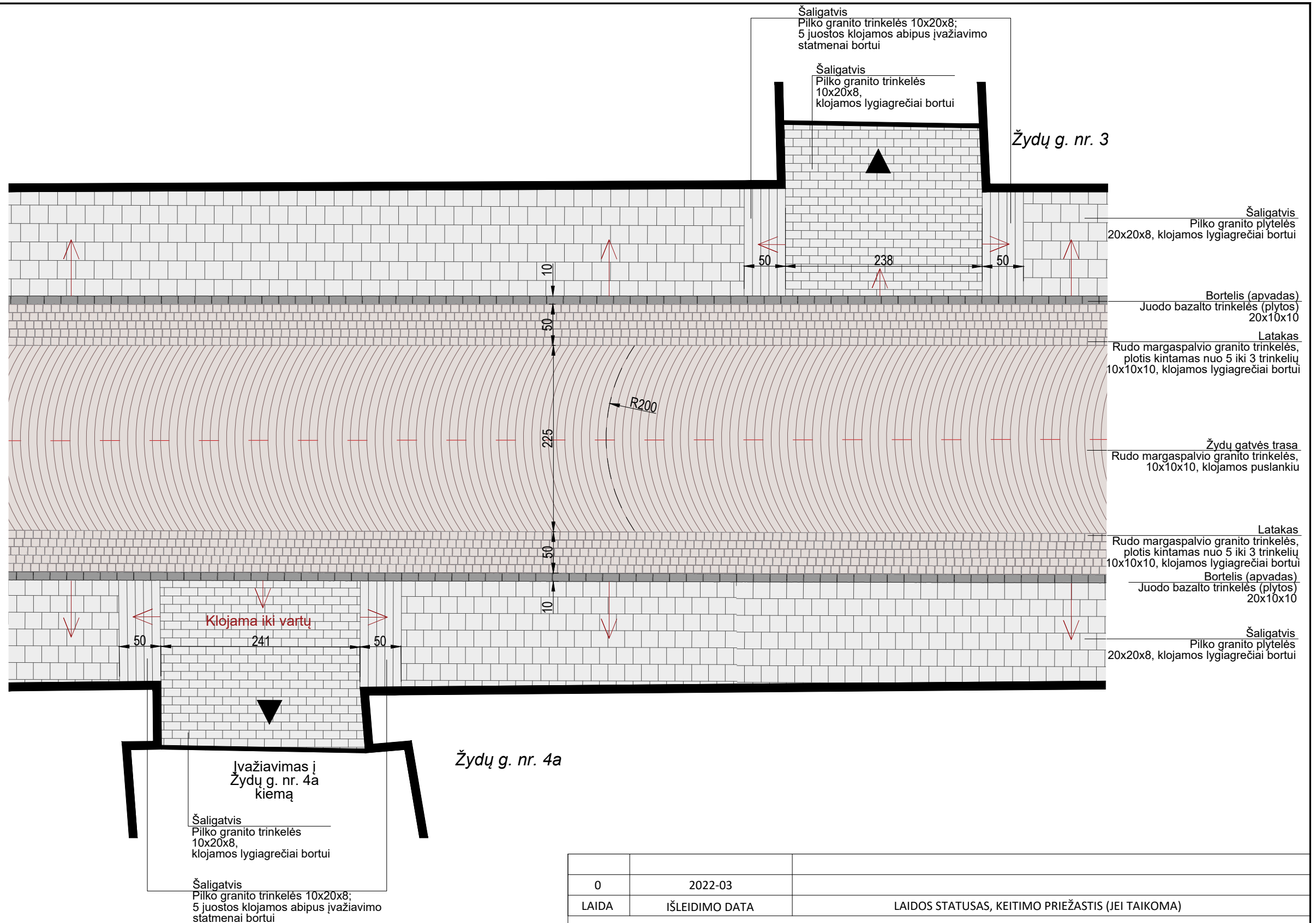


Įvažiavimas į Žydų g. nr. 2 kiemą

0	2022-03	LAIDOS STATUSAS, KEITIMO PRIEŽASTIS (JEI TAIKOMA)		
KVAL. PATV. DOK. NR.			Tvarkybos projekto pavadinimas	
A874 0605	PV	V. Brezgys	ISTORINĖS ŽYDŲ GATVĖS VILNIUJE REKONSTRAVIMO IR SINAGOGOS AIKŠTĖS STATYBOS PROJEKTIŅIAI PASIŪLYMAI	
0980	arch.	R. Astasevičiūtė	Brėžinio pavadinimas	Laida
			DANGOS KLOJIMO DETALIZACIJA RESTAUROJAMOS ŽYDŲ GATVĖS TRASOS DALYJE. BORTO PERĖJIMAS M 1:50	0
LT	Statytojas ir (arba) užsakovas Vilniaus miesto savivaldybė į.k. 111109233		Dokumento žymuo	Lapas Lapų
			VP18-155-00-PP-SA-D2	1 1



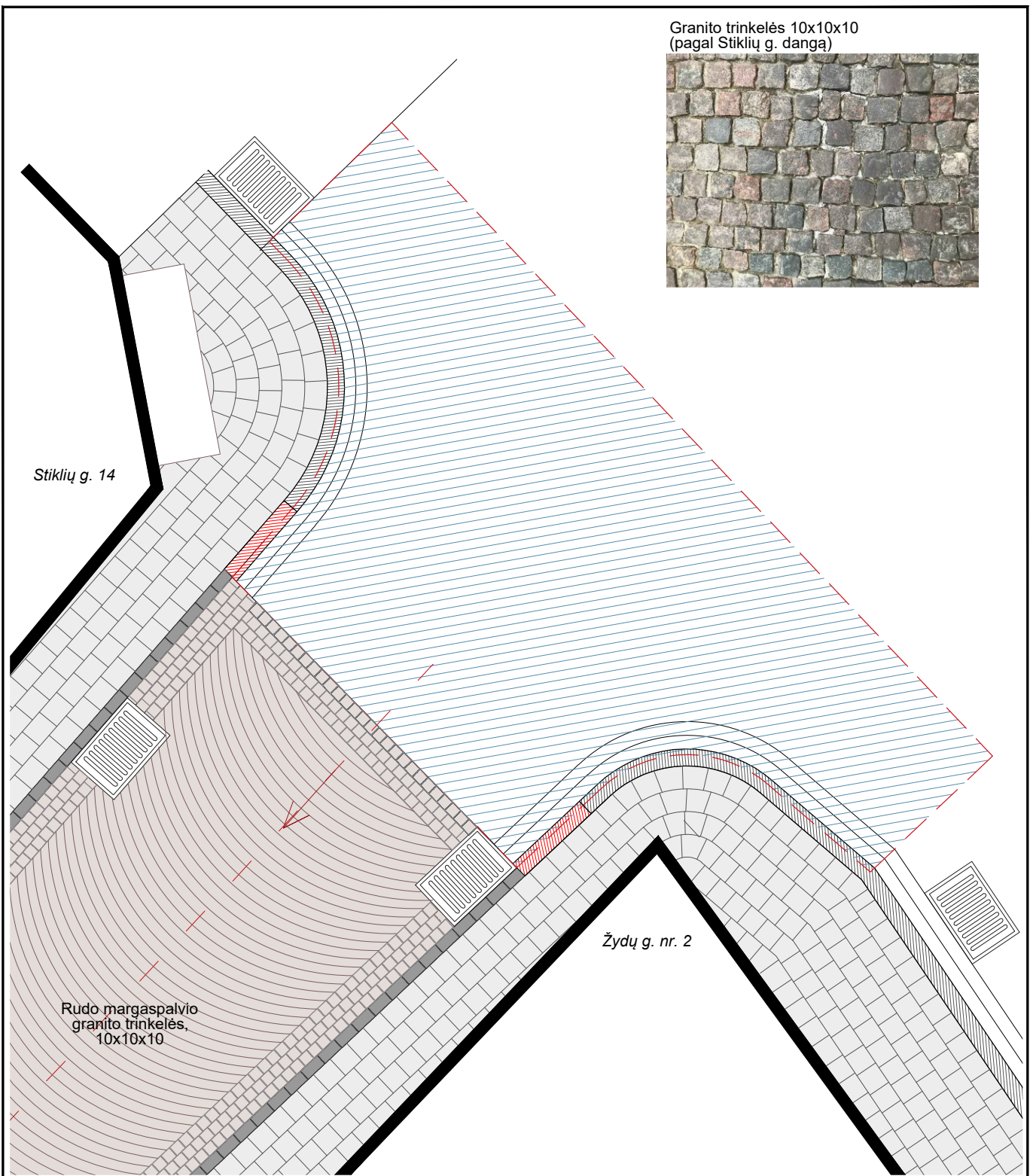
Įvažiavimas į Žydų g. nr. 3 kiemą




Įvažiavimas į Žydų g. nr. 4a kiemą

0	2022-03	LAIDOS STATUSAS, KEITIMO PRIEŽASTIS (JEI TAIKOMA)		
KVAL. PATV. DOK. NR.			Tvarkybos projekto pavadinimas	
A874 0605	PV	V. Brezgys	ISTORINĖS ŽYDŲ GATVĖS VILNIUJE REKONSTRAVIMO IR SINAGOGOS AIKŠTĖS STATYBOS PROJEKTINIAI PASIŪLYMAI	
0980	arch.	R. Astasevičiūtė	Brėžinio pavadinimas	Laida
			DANGOS KLOJIMO DETALIZACIJA RESTAURUOJAMOS ŽYDŲ GATVĖS TRASOS DALYJE ĮVAŽIAVIMAI Į KIEMUS M 1:50	0
LT	Statytojas ir (arba) užsakovas		Dokumento žymuo	Lapas
	Vilniaus miesto savivaldybė į.k. 111109233		VP18-155-00-PP-SA-D3	Lapų
				1
				1

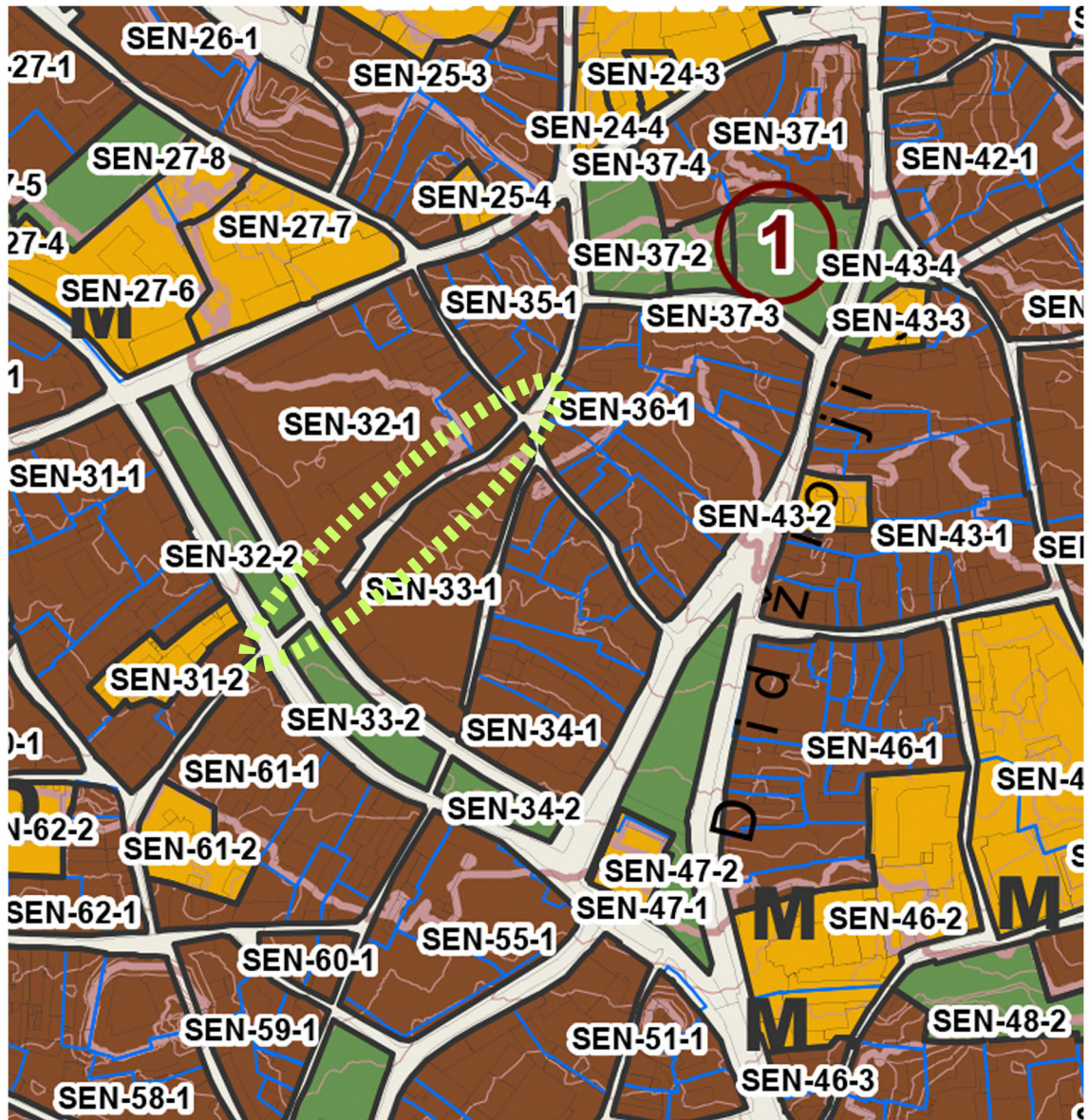
Granito trinkelės 10x10x10
(pagal Stiklių g. dangą)



0	2022-03	LAIDOS STATUSAS, KEITIMO PRIEŽASTIS (JEI TAIKOMA)		
LAIDA	IŠLEIDIMO DATA			
KVAL. PATV. DOK. NR.			Tvarkybos projekto pavadinimas	
A874 0605	PV	V. Brezgys	ISTORINĖS ŽYDŲ GATVĖS VILNIUJE REKONSTRAVIMO IR SINAGOGOS AIKŠTĖS STATYBOS PROJEKTINIAI PASIŪLYMAI Brėžinio pavadinimas DANGOS KLOJIMO DETALIZACIJA SANKRYŽOJE SU STIKLIŲ GATVE M 1:50	
0980	arch.	R. Astasevičiūtė		Laida
				0
LT	Statytojas ir (arba) užsakovas Vilniaus miesto savivaldybė j.k. 111109233		Dokumento žymuo VP18-155-00-PP-SA-D5	
			Lapas	Lapų
			1	1







- Centrų zona:
- Pagrindinio centro zona
 - Miesto dalies centro zona
 - Specializuotų kompleksų zona
 - Paslaugų zona
 - Sodininkų bendrijų zona
 - Pramonės ir sandėliavimo zona
 - Inžinerinės infrastruktūros zona
 - Inžinerinės infrastruktūros koridorių zona
 - Vandenviečių zona
- Bendro naudojimo erdvių, atskirųjų želdynų zona:
- Intensyviai naudojamų želdynų zona
 - Ekstensyviai naudojamų želdynų zona
- Funkcinės zonos / reglamentinės zonos riba
- Projektuojamo objekto vieta

VILNIAUS MIESTO SAVIVALDYBĖS ADMINISTRACIJA

Išduodamos pagal pateiktą statytojo (užsakovo) prašymą 2018-11-22 Nr. A348-1342/18

PRISIJUNGIMO PRIE SUSISIEKIMO KOMUNIKACIJŲ SĄLYGOS

2018-11-30 Nr. 18/1308

Projekto pavadinimas Istorinės Žydų gatvės trasos atkūrimo projektas

Statytojas (užsakovas) Vilniaus miesto savivaldybė

Susisiekimo komunikacijų sąlygos

Pagal projektinius pasiūlymus suprojektuoti istorinės Žydų gatvės trasą.

Spręsti lietaus vandens surinkimą ir nuvedimą nuo naujai įrengiamų dangų.

Eismo reguliavimo ir eismo saugumo priemonės pagal poreikį projektuoti ir įrengti vadovaujantis Vilniaus miesto savivaldybės administracijos direktoriaus 2009-10-15 patvirtintu įsakymu Nr. 30-1783 „Techninių eismo reguliavimo priemonių įrengimo ir jų priežiūros Vilniaus mieste aprašas“ ir Vilniaus miesto savivaldybės tarybos 2006-04-26 sprendimu Nr. 1-1136 patvirtintomis „Saugaus eismo reguliavimo priemonių įrengimo Vilniaus mieste rekomendacijomis“.

Administracijos direktoriaus pavaduotoja

Julius Morkūnas



VILNIAUS MIESTO SAVIVALDYBĖS ADMINISTRACIJA

PRITARIU
 Infrastruktūros skyriaus
 L.e. skyriaus vedėjo pareigas
 Arūnas Visockas

INŽINERINIO STATINIO PROJEKTINIŲ PASIŪLYMŲ RENGIMO UŽDUOTIS

20__ m. _____ d. Nr. A358- /22 (2.9.4.5E-INF)

Eil. nr.	Pavadinimas	Reikalavimai
I. Bendra informacija apie projektą		
1.	Projekto pavadinimas (STR 1.04.04:2017 „Statinio projektavimas, projekto ekspertizė“ papunktis 6.8.)	<i>Istorinės Žydų gatvės Vilniuje rekonstravimo ir Sinagogos aikštės statybos projektas</i>
2.	Statytojas	<i>Vilniaus miesto savivaldybė, kodas 188710061, Konstitucijos pr. 3, LT-09308 Vilnius, tel. (8 5) 211 2616, faks. (8 5) 2602985, el. p. savivaldybe@vilnius.lt</i>
3.	Užsakovas	-
4.	Projektuotojas	<i>UAB VILNIAUS PLANAS, Lvivo g. 25-102, LT-09320 Vilnius El. p. vincas.brezgys@vplanas.lt</i>
5.	Pagrindinė statinio naudojimo paskirtis (pagal STR 1.01.03:2017 „Statinių klasifikavimas“)	<i>Inžineriniai statiniai: susisiekiama komunikacijos, inžineriniai tinklai</i>
6.	Projektinių pasiūlymų rengimo tikslas	<i>- Informuoti visuomenę apie statinio projektavimą pagal statybos techninio reglamento STR 1.04.04:2017 „Statinio projektavimas, projekto ekspertizė“ reikalavimus</i>
7.	Statinio (-ių) ar statinių grupės kategorija (pagal STR 1.01.03:2017 „Statinių klasifikavimas“)	<i>- ypatingasis statinys; - nesudėtingasis statinys</i>
8.	Kita informacija (kultūros paveldo, saugomos teritorijos)	<i>Vilniaus Didžiosios sinagogos liekanos (u.k. 41887); Vilniaus senamiesčio (u.k. 16073) teritorija; Vilniaus senojo miesto ir priemiečių archeologinė vietovė (u.k. 25504)</i>
9.	Esamos statinio konstrukcijos, jų funkcinė paskirtis	<i>Esama Žydų gatvė</i>
II. Projektinių pasiūlymų apimtis ir statytojo pateikiami duomenys		
10.	Projektinių pasiūlymų apimtis	<i>- aiškinamasis raštas; - dangų planas;</i>

		<ul style="list-style-type: none"> - skersiniai profiliai (pjūviuose rodyti visus gatvės elementus); - apšvietimo pasiūlymai; - esamų medžių inventORIZACIJA ir esamų gamtos elementų vertinimas <p>(vertinti esamų medžių būklę 5 (penkių) metrų atstumu nuo projektuojamų gatvės elementų, pjūviuose rodyti visus gatvės elementus. Grafinę ir tekstinę informaciją pateikti vadovaujantis pateiktu grafiniu/informaciniu medžių žymėjimo ir inventORIZACIJOS lentelės pavyzdžiu „Grafinis/informacinis medžių žymėjimas plane ir inventORIZACIJOS lentelės sudėtis“.</p> <p>Projektiniai sprendiniai, su invazija į saugomą medžio šaknų zoną, kuri apskaičiuojama pagal formulę $R = \text{kamieno } \varnothing \times 12$, turi būti pateikta su rekomenduojamomis arboristo išvadomis dėl taikytinų sprendinių kaip apsaugoti, išsaugoti ir palaikyti medžių būklę jos nebloginant projekto įgyvendinimo metu bei po projekto įgyvendinimo ilgalaikėje perspektyvoje. Identifikuotus vertingus želdinius su išpūdingos formos laja siekti išsaugoti ir integruoti į sprendinius. Numatant medžių šalinimą dėl projektinių sprendinių – esant galimybei vertinti jų persodinimą, tinkamas technologijas).</p> <ul style="list-style-type: none"> - apželdinimo pasiūlymai <p>(Nauji projektuojami želdiniai ir medžiai turi būti pažymėti sutartiniais ženklais, kurie žymėjimu skiriasi nuo esamų paliekamų želdinių žymėjimo. Parenkamos aplinkai būdingos ir/arba vietinės, nesudėtingai prižiūrimos, įvairios augalų rūšys).</p>
11.	Pateikiami dokumentai, nurodomi projektinių pasiūlymų rengimo dokumentams taikomi teisės aktai.	<ul style="list-style-type: none"> - teritorijų planavimo dokumentai; - <i>Prisijungimo prie susisiekimo komunikacijų sąlygos 2018-11-31 Nr. 18/1308;</i> - <i>Vilniaus miesto savivaldybės gatvių infrastruktūros standartas https://gatviustandartas.vilnius.lt/</i> - <i>statybą reglamentuojantys teisės aktai;</i> - <i>Vilniaus miesto savivaldybės administracijos direktoriaus 2018 m. gruodžio 17 d. įsakymu Nr. 30-3844/1892.1.1E-TD20 patvirtintos Susisiekimo pėsčiomis projektų Vilniaus miesto savivaldybėje rengimo ir įgyvendinimo rekomendacijos https://vilnius.lt/lt/savivaldybe/miesto-ukis-ir-transportas/susisiekimo-pesciomis-projektu-rekomendacijos/;</i> - <i>Vilniaus miesto savivaldybės 2016-06-15 tarybos sprendimu Nr. 1-518 patvirtintos Susisiekimo dviračiais projektų Vilniaus miesto savivaldybėje rengimo ir įgyvendinimo rekomendacijos https://vilnius.lt/wp-content/uploads/2018/07/duratu.pdf</i> - <i>Vilniaus miesto savivaldybės administracijos direktoriaus 2009-10-15 patvirtintu įsakymu Nr. 30-1783 „Techninių eismo reguliavimo priemonių įrengimo ir jų priežiūros Vilniaus mieste aprašas;</i> - <i>Lietuvos Respublikos aplinkos ministro 2007 m. gruodžio 29 d. įsakymu Nr. D1-717 Lietuvos Respublikos aplinkos ministro 2016 m. rugpjūčio 24 d. Nr. D1-565 redakcija</i>

		<p>„Medžių ir krūmų veisimo, vejų ir gėlynų įrengimo taisyklės;</p> <p>- „Želdinių apsaugos, vykdant statybos darbus, taisyklės“, patvirtintos LR aplinkos ministro 2010-03-15 įsakymu Nr. D1-193;</p> <p>- Grafinis/informacinis siūlomų šalinti medžių žymėjimas plane ir medžių inventorizacijos lentelės sudėtis</p> <p>https://vilnius.lt/lt/savivaldybe/miesto-pletra/zeldynai/</p>
III. Reikalavimai projektiniams pasiūlymams		
12	Esminiai funkciniai (paskirties) reikalavimai statiniui	- Sprendiniai turi atitikti Prisijungimo prie susisiekiimo komunikacijų sąlygų 2021-11-17 Nr. 21/2002 ir susisiekiimo komunikacijų statybą reglamentuojančių teisės aktų reikalavimus.
13	Reikalavimai architektūros (estetinius aplinkai, kraštovaizdžiui	<p>- Susisiekiimo sistemos dizaino detalės, elementų pločiai, skerspjūviai turi išlaikyti vieningus funkciškai pagrindžiamus parametrus.</p> <p>- Sprendiniai turi atitikti universalaus dizaino principus</p> <p>- Užtikrinti žaliosios infrastruktūros formavimą urbanizuotose ir urbanizuojamose teritorijoje.</p>
14	Nurodymai sprendinių derinimui, jų pritarimui	- Projektinius pasiūlymus derinti su Infrastruktūros darbų priežiūros ir inžinerinių statinių projektų ir projektinių pasiūlymų vertinimo darbo grupe.
15	Nurodymai projektinių pasiūlymų vaizdinės informacijos parengimui	-
16	Reikalavimai projekto rengimo dokumentų kalbai (-oms).	Lietuvių
17	Reikalavimai projekto rengimo dokumentų įforminimui, sudėčiai ir pan.	- dokumentai pateikiami elektronine forma, pdf formatu pasirašyti el. parašu, 2 vnt. skaitmeninėse laikmenose (Kiekvienos rinkmenos (failo) minimalus raiškos reikalavimas – 200 dpi, maksimalus dydis – 30 MB).
IV. Projektuotojo autorines teises ir galimi projekto keitimai		
18	Projektuotojas turi jo parengtų projektinių pasiūlymų autorines teises. Statytojas be projektuotojo sutikimo projekto kopijas gali naudoti tik tam tikslui, kuriam skirtas Projektas.	

DETALŪS METADUOMENYS

Dokumento sudarytojas (-ai)	Vilniaus miesto savivaldybė 188710061, Konstitucijos pr. 3, LT-09601, Vilnius
Dokumento pavadinimas (antraštė)	DĖL ISTORINĖS ŽYDŲ GATVĖS VILNIUJE REKONSTRAVIMO IR SINAGOGOS AIKŠTĖS STATYBOS PROJEKTO PROJEKTINIŲ PASIŪLYMŲ UŽDUOTIES
Dokumento registracijos data ir numeris	2022-04-27 Nr. A358-46/22(2.9.4.5E-INF)
Dokumento gavimo data ir dokumento gavimo registracijos numeris	–
Dokumento specifikacijos identifikavimo žymuo	ADOC-V1.0
Parašo paskirtis	Pasirašymas
Parašą sukūrusio asmens vardas, pavardė ir pareigos	Arūnas Visockas, L. e. Infrastruktūros skyriaus vedėjo pareigas, Infrastruktūros skyrius
Sertifikatas išduotas	ARŪNAS VISOCKAS, Vilniaus miesto savivaldybės administracija LT
Parašo sukūrimo data ir laikas	2022-04-27 08:21:21 (GMT+03:00)
Parašo formatas	XAdES-T
Laiko žymoje nurodytas laikas	2022-04-27 08:21:33 (GMT+03:00)
Informacija apie sertifikavimo paslaugų teikėją	ADIC CA-A, Asmens dokumentu israsymo centras prie LR VRM LT
Sertifikato galiojimo laikas	2021-12-07 09:47:57 – 2024-12-06 09:47:57
Informacija apie būdus, naudotus metaduomenų vientisumui užtikrinti	"Registravimas" paskirties metaduomenų vientisumas užtikrintas naudojant "RCSC IssuingCA, VI Registru centras - i.k. 124110246 LT" išduotą sertifikatą "Dokumentų valdymo sistema Avilys, Vilniaus miesto savivaldybės administracija, i.k. 188710061 LT", sertifikatas galioja nuo 2021-12-20 09:38:49 iki 2024-12-19 09:38:49
Pagrindinio dokumento priedų skaičius	–
Pagrindinio dokumento pridedamų dokumentų skaičius	–
Priedamo dokumento sudarytojas (-ai)	–
Priedamo dokumento pavadinimas (antraštė)	–
Priedamo dokumento registracijos data ir numeris	–
Programinės įrangos, kuria naudojantis sudarytas elektroninis dokumentas, pavadinimas	Dokumentų valdymo sistema „Avilys“, versija 3.5.60
Informacija apie elektroninio dokumento ir elektroninio (-ių) parašo (-ų) tikrinimą (tikrinimo data)	Atitinka specifikacijos keliamus reikalavimus. Visi dokumente esantys elektroniniai parašai galioja (2022-04-27 08:46:49)
Paieškos nuoroda	–
Papildomi metaduomenys	Nuorašą suformavo 2022-04-27 08:46:49 Dokumentų valdymo sistema „Avilys“



**VILNIAUS MIESTO SAVIVALDYBĖS ADMINISTRACIJOS
MIESTO ŪKIO IR TRANSPORTO DEPARTAMENTAS**

SĮ „Vilniaus planas“
info@vplanas.lt

2019-04-
į

Nr. A51-
Nr.

/19(2.9.4.5E-UK7)

DĖL ŽYDŲ GATVĖS REKONSTRAVIMO PROJEKTO

Vilniaus miesto savivaldybės administracijos Inžinerinių statinių projektų ir projektinių pasiūlymų vertinimo darbo grupė peržiūrėjo Žydų gatvės rekonstravimo projektą ir projekto sprendiniams pritaria.

Direktorius

Virginijus Pauža



DETALŪS METADUOMENYS

Dokumento sudarytojas (-ai)	Vilniaus miesto savivaldybė 188710061, Konstitucijos pr. 3, LT-09601, Vilnius
Dokumento pavadinimas (antraštė)	DĖL ŽYDŲ GATVĖS REKONSTRAVIMO PROJEKTO
Dokumento registracijos data ir numeris	2019-04-12 Nr. A51-34003/19(2.9.4.5E-UK7)
Dokumento gavimo data ir dokumento gavimo registracijos numeris	–
Dokumento specifikacijos identifikavimo žymuo	ADOC-V1.0
Parašo paskirtis	Pasirašymas
Parašą sukūrusio asmens vardas, pavardė ir pareigos	Virginijus Pauža, Miesto ūkio ir transporto departamento direktorius, Miesto ūkio ir transporto departamentas
Sertifikatas išduotas	VIRGINIJUS PAUŽA, Vilniaus miesto savivaldybės administracija LT
Parašo sukūrimo data ir laikas	2019-04-12 08:16:55 (GMT+03:00)
Parašo formatas	XAdES-T
Laiko žymoje nurodytas laikas	2019-04-12 08:16:56 (GMT+03:00)
Informacija apie sertifikavimo paslaugų teikėją	ADIC CA-A, Asmens dokumentu israsymo centras prie LR VRM LT
Sertifikato galiojimo laikas	2017-11-17 10:04:02 – 2020-11-16 10:04:02
Informacija apie būdus, naudotus metaduomenų vientisumui užtikrinti	"Registravimas" paskirties metaduomenų vientisumas užtikrintas naudojant "RCSC IssuingCA, VI Registru centras - i.k. 124110246 LT" išduotą sertifikatą "Dokumentų valdymo sistema Avilys, Vilniaus miesto savivaldybės administracija, į.k.188710061 LT", sertifikatas galioja nuo 2018-12-27 14:17:37 iki 2021-12-26 14:17:37
Pagrindinio dokumento priedų skaičius	–
Pagrindinio dokumento priedamų dokumentų skaičius	–
Priedamo dokumento sudarytojas (-ai)	–
Priedamo dokumento pavadinimas (antraštė)	–
Priedamo dokumento registracijos data ir numeris	–
Programinės įrangos, kuria naudojantis sudarytas elektroninis dokumentas, pavadinimas	Dokumentų valdymo sistema „Avilys“, versija 3.4.45
Informacija apie elektroninio dokumento ir elektroninio (-ių) parašo (-ų) tikrinimą (tikrinimo data)	Atitinka specifikacijos keliamus reikalavimus. Visi dokumente esantys elektroniniai parašai galioja (2019-04-12 09:11:45)
Paieškos nuoroda	–
Papildomi metaduomenys	Nuorašą suformavo 2019-04-12 09:11:45 Dokumentų valdymo sistema „Avilys“



VILNIAUS MIESTO SAVIVALDYBĖS ADMINISTRACIJA

**INŽINERINIŲ STATINIŲ PROJEKTŲ IR PROJEKTINIŲ PASIŪLYMŲ VERTINIMO
DARBO GRUPĖS
PASITARIMO PROTOKOLO IŠRAŠAS**

2022-04-27 Nr.A16-540/22(2.1.76E-INF)

16. SVARSTYTA. Dėl *Istorinės Žydų gatvės Vilniuje rekonstravimo ir Sinagogos aikštės statybos* projektinių pasiūlymų tvirtinimo

NUTARTA:

- 16.1. Pritarti projektinių pasiūlymų viešinimui.
- 16.2. Rodyti naikinamus, perkeliamus elementus.
- 16.3. Tikslinti siūlomų šalinti medžių inventORIZACIJĄ.

Pasitarimo pirmininkas

Eglė Marcišauskė

Pasitarimo sekretorė

Irena Čepukoitė

Išrašas tikras

DETALŪS METADUOMENYS

Dokumento sudarytojas (-ai)	Vilniaus miesto savivaldybė 188710061, Konstitucijos pr. 3, LT-09601, Vilnius
Dokumento pavadinimas (antraštė)	DĖL 2022-04-27 PROTOKOLO Nr.A16-540/22(2.1.76E-INF) IŠRAŠO PATEIKIMO
Dokumento registracijos data ir numeris	2022-04-28 Nr. A51-58089/22(3.3.2.26E-INF)
Dokumento gavimo data ir dokumento gavimo registracijos numeris	–
Dokumento specifikacijos identifikavimo žymuo	ADOC-V1.0
Parašo paskirtis	Pasirašymas
Parašą sukūrusio asmens vardas, pavardė ir pareigos	Arūnas Visockas, L. e. Infrastruktūros skyriaus vedėjo pareigas, Infrastruktūros skyrius
Sertifikatas išduotas	ARŪNAS VIŠOCKAS, Vilniaus miesto savivaldybės administracija LT
Parašo sukūrimo data ir laikas	2022-04-28 09:32:25 (GMT+03:00)
Parašo formatas	XAdES-T
Laiko žymoje nurodytas laikas	2022-04-28 09:32:35 (GMT+03:00)
Informacija apie sertifikavimo paslaugų teikėją	ADIC CA-A, Asmens dokumentu israsymo centras prie LR VRM LT
Sertifikato galiojimo laikas	2021-12-07 09:47:57 – 2024-12-06 09:47:57
Informacija apie būdus, naudotus metaduomenų vientisumui užtikrinti	"Registravimas" paskirties metaduomenų vientisumas užtikrintas naudojant "RCSC IssuingCA, VI Registru centras - i.k. 124110246 LT" išduotą sertifikatą "Dokumentų valdymo sistema Avilys, Vilniaus miesto savivaldybės administracija, į.k. 188710061 LT", sertifikatas galioja nuo 2021-12-20 09:38:49 iki 2024-12-19 09:38:49
Pagrindinio dokumento priedų skaičius	1
Pagrindinio dokumento pridedamų dokumentų skaičius	–
Priedamo dokumento sudarytojas (-ai)	–
Priedamo dokumento pavadinimas (antraštė)	–
Priedamo dokumento registracijos data ir numeris	–
Programinės įrangos, kuria naudojantis sudarytas elektroninis dokumentas, pavadinimas	Dokumentų valdymo sistema „Avilys“, versija 3.5.60
Informacija apie elektroninio dokumento ir elektroninio (-ių) parašo (-ų) tikrinimą (tikrinimo data)	Atitinka specifikacijos keliamus reikalavimus. Visi dokumente esantys elektroniniai parašai galioja (2022-04-28 15:24:34)
Paieškos nuoroda	–
Papildomi metaduomenys	Nuorašą suformavo 2022-04-28 15:24:34 Dokumentų valdymo sistema „Avilys“



**VILNIAUS MIESTO SAVIVALDYBĖS ADMINISTRACIJOS
KULTŪROS PAVELDO APSAUGOS SKYRIUS**

Vincas Brezgys
vincas.brezgys@vplanas.lt

2022-06-22
Į 2022-06-03

Nr. A655- /22(2.3.3.14E- KPA)
Nr. A654 - 262/22

**DĖL TVARKYBOS IR STATYBOS DARBŲ PROJEKTINIŲ PASIŪLYMŲ,
ADRESU ŽYDŲ G. (NUO STIKLIŲ G. IKI VOKIEČIŲ G.)**

Kultūros paveldo apsaugos skyrius gavo Vilniaus Didžiosios sinagogos liekanų (41887) Žydų trastos vietos tvarkybos (restauravimo, remonto), sinagogos kiemo vartų tvarkybos (restauravimo), buvusio užstatymo liekanų tvarkybos (konservavimo, restauravimo) darbų ir istorinės Žydų gatvės Vilniuje rekonstravimo ir sinagogos aikštės statybos darbų projektinius pasiūlymus (projekto rengėjas – SĮ „Vilniaus planas“, projekto vadovas – Vincas Brezgys).

Informuojame, kad paveldosaugos požiūriu pateikti projektiniai pasiūlymai patikrinti ir jiems pritarta Reg. Nr. 22- 92.

Vyr. specialistė, pavaduojanti vedėją

Daiva Miškinienė

Vikita Osadčaja, tel.: (85) 211 2687, mob. tel.: +370 62064319, el. paštas: vikita.osadcaja@vilnius.lt

Šis atsakymas per vieną mėnesį nuo jo gavimo dienos gali būti skundžiamas Vilniaus miesto savivaldybės administracijos direktoriui (Konstitucijos pr. 3, LT-09601 Vilnius), Lietuvos administracinių ginčų komisijai (Vilniaus g. 27, LT-01402 Vilnius) ar Vilniaus apygardos administraciniam teismui (Žygimantų g. 2, LT-01102 Vilnius) Lietuvos Respublikos viešojo administravimo įstatymo, Lietuvos Respublikos ikiteisminio administracinių ginčų nagrinėjimo tvarkos įstatymo ir Lietuvos Respublikos administracinių bylų teisenos įstatymo nustatyta tvarka.

Dėl pareigūnų piktnaudžiavimo, biurokratizmo ar kitaip pažeidžiamų žmogaus teisių ir laisvių viešojo administravimo srityje skundas gali būti paduodamas Lietuvos Respublikos Seimo kontrolierių įstaigai (Gedimino pr. 56, LT-01110 Vilnius) Lietuvos Respublikos Seimo kontrolierių įstatymo nustatyta tvarka per vienus metus nuo skundžiamų veiksmų padarymo ar skundžiamo sprendimo priėmimo dienos.



DETALŪS METADUOMENYS

Dokumento sudarytojas (-ai)	Vilniaus miesto savivaldybė 188710061, Konstitucijos pr. 3, LT-09601, Vilnius
Dokumento pavadinimas (antraštė)	DĖL TVARKYBOS IR STATYBOS DARBŲ PROJEKTINIŲ PASIŪLYMŲ, ADRESU ŽYDŲ G. (NUO STIKLIŲ G. IKI VOKIEČIŲ G.)
Dokumento registracijos data ir numeris	2022-06-22 Nr. A655-429/22(2.3.3.14E-KPA)
Dokumento gavimo data ir dokumento gavimo registracijos numeris	–
Dokumento specifikacijos identifikavimo žymuo	ADOC-V1.0
Parašo paskirtis	Pasirašymas
Parašą sukūrusio asmens vardas, pavardė ir pareigos	Daiva Miškinienė, Vyriausioji specialistė, pavaduojanti skyriaus vedėją, Kultūros paveldo apsaugos skyrius
Sertifikatas išduotas	DAIVA MIŠKINIENĖ LT
Parašo sukūrimo data ir laikas	2022-06-22 16:54:18 (GMT+03:00)
Parašo formatas	XAdES-T
Laiko žymoje nurodytas laikas	2022-06-22 16:54:30 (GMT+03:00)
Informacija apie sertifikavimo paslaugų teikėją	EID-SK 2016, AS Sertifitseerimiskeskus EE
Sertifikato galiojimo laikas	2021-08-26 20:21:18 – 2026-08-25 23:59:59
Informacija apie būdus, naudotus metaduomenų vientisumui užtikrinti	"Registravimas" paskirties metaduomenų vientisumas užtikrintas naudojant "RCSC IssuingCA, VI Registru centras - i.k. 124110246 LT" išduotą sertifikatą "Dokumentų valdymo sistema Avilys, Vilniaus miesto savivaldybės administracija, į.k. 188710061 LT", sertifikatas galioja nuo 2021-12-20 09:38:49 iki 2024-12-19 09:38:49
Pagrindinio dokumento priedų skaičius	–
Pagrindinio dokumento priedamų dokumentų skaičius	–
Priedamo dokumento sudarytojas (-ai)	–
Priedamo dokumento pavadinimas (antraštė)	–
Priedamo dokumento registracijos data ir numeris	–
Programinės įrangos, kuria naudojantis sudarytas elektroninis dokumentas, pavadinimas	Dokumentų valdymo sistema „Avilys“, versija 3.5.60
Informacija apie elektroninio dokumento ir elektroninio (-ių) parašo (-ų) tikrinimą (tikrinimo data)	Atitinka specifikacijos keliamus reikalavimus. Visi dokumente esantys elektroniniai parašai galioja (2022-06-22 16:58:45)
Paieškos nuoroda	–
Papildomi metaduomenys	Nuorašą suformavo 2022-06-22 16:58:45 Dokumentų valdymo sistema „Avilys“

DETALŪS METADUOMENYS

Dokumento sudarytojas (-ai)	Vilniaus miesto savivaldybė 188710061, Konstitucijos pr. 3, LT-09601, Vilnius
Dokumento pavadinimas (antraštė)	DĖL PRAŠYMO PRITARTI PROJEKTINIAMS PASIŪLYMAMS, ŽYDŲ G.
Dokumento registracijos data ir numeris	2022-07-05 Nr. A51-96290/22(3.3.2.26E-MPA)
Dokumento gavimo data ir dokumento gavimo registracijos numeris	–
Dokumento specifikacijos identifikavimo žymuo	ADOC-V1.0
Parašo paskirtis	Pasirašymas
Parašą sukūrusio asmens vardas, pavardė ir pareigos	Benius Bučelis, Laikintai vykdamas vyriausiojo miesto architekto funkcijas, Administracijos direktorius
Sertifikatas išduotas	BENIUS BUČELIS LT
Parašo sukūrimo data ir laikas	2022-07-05 16:27:24 (GMT+03:00)
Parašo formatas	XAdES-T
Laiko žymoje nurodytas laikas	2022-07-05 16:27:37 (GMT+03:00)
Informacija apie sertifikavimo paslaugų teikėją	EID-SK 2016, AS Sertifitseerimiskeskus EE
Sertifikato galiojimo laikas	2019-08-24 13:56:25 – 2024-08-22 23:59:59
Informacija apie būdus, naudotus metaduomenų vientisumui užtikrinti	"Registravimas" paskirties metaduomenų vientisumas užtikrintas naudojant "RCSC IssuingCA, VI Registru centras - i.k. 124110246 LT" išduotą sertifikatą "Dokumentų valdymo sistema Avilys, Vilniaus miesto savivaldybės administracija, į.k. 188710061 LT", sertifikatas galioja nuo 2021-12-20 09:38:49 iki 2024-12-19 09:38:49
Pagrindinio dokumento priedų skaičius	–
Pagrindinio dokumento priedamų dokumentų skaičius	–
Priedamo dokumento sudarytojas (-ai)	–
Priedamo dokumento pavadinimas (antraštė)	–
Priedamo dokumento registracijos data ir numeris	–
Programinės įrangos, kuria naudojantis sudarytas elektroninis dokumentas, pavadinimas	Dokumentų valdymo sistema „Avilys“, versija 3.5.60
Informacija apie elektroninio dokumento ir elektroninio (-ių) parašo (-ų) tikrinimą (tikrinimo data)	Atitinka specifikacijos keliamus reikalavimus. Visi dokumente esantys elektroniniai parašai galioja (2022-07-05 17:14:31)
Paieškos nuoroda	–
Papildomi metaduomenys	Nuorašą suformavo 2022-07-05 17:14:32 Dokumentų valdymo sistema „Avilys“