


arch. **TOMAS EIMULIS**

Individualios veiklos vykdymo pažyma Nr. 1287848
El. paštas: t.eimulis@gmail.com; mob.tel. +370 698 16863

Statytojas	VILNIAUS MIESTO SAVIVALDYBĖS ADMINISTRACIJA
Projekto pavadinimas	SPORTO PASKIRTIES INŽINERINIŲ STATINIŲ IR KITŲ INŽINERINIŲ STATINIŲ VISORIŲ G. (sklypo kadastro Nr. 0101/0008:1576), VILNIUJE, SUPAPRASTINTAS STATYBOS PROJEKTAS
Statybos vieta	VISORIŲ G., SKLYPAS KADASTRO NR. 0101/0008:1576, VILNIUS
Statinio kategorija	NESUDĖTINGIEJI
Statinio grupė	KITI INŽINERINIAI STATINIAI (11.)
Statinio pagrindinė naudojimo paskirtis	SPORTO PASKIRTIES INŽINERINIAI STATINIAI
Statybos rūšis	SUPAPRASTINTAS STATYBOS PROJEKTAS
Projekto stadija	PROJEKTINIAI PASIŪLYMAI (PP)
Projekto numeris	SSP – 24 - 04
Projekto laida	0
Tomas	I
Išleidimo data	2024, VILNIUS
Projektuotojas	arch. TOMAS EIMULIS individualios veiklos vykdymo pažyma Nr. 1287848 +370 (698) 16 863; t.eimulis@gmail.com
Projekto vadovas	arch. TOMAS EIMULIS architekto kvalifikacijos atestatas Nr. A 825 +370 (698) 16 863; t.eimulis@gmail.com

TEKSTINIŲ DOKUMENTŲ IR BRĖŽINIŲ ŽINIARAŠTIS

Nr.	Pavadinimas	Lapas
1	Antraštinis lapas	1
2	Bylos turinys (tekstinių dokumentų ir brėžinių žiniaraštis)	2
3	VMSA Inžinerinio statinio projektinių pasiūlymų rengimo užduotis (4 psl.)	3 - 6
4	VMSA Prisijungimo prie susisiekimo komunikacijų sąlygos	7
5	VMSA Inžinerinių statinių projektų ir projektinių pasiūlymų vertinimo darbo grupės pasitarimo protokolo išrašas (2 psl.)	8 - 9
6	Aiškinamasis raštas (8 psl.)	10 - 17
7	VMSA raštiškas pritarimas suprojektuotiems statiniams	18
8	Sklypo dangų planas M.1:500	19
9	Fotofiksacija (5 psl.)	20 - 25
10		
11		

Atestato Nr.	 arch. Tomas Eimulis <small>Individualios veiklos vykdymo pažyma Nr. 1287848 +370 (698) 16 863; t.eimulis@gmail.com</small>				Sporto paskirties inžinerinių statinių ir kitų inžinerinių statinių Visorių g. (sklypo kadastro Nr. 0101/0008:1576), Vilniuje, supaprastintas statybos projektas			
A825	PV	T.Eimulis		2024.10.	Tekstinių dokumentų ir brėžinių žiniaraštis		Laida	
							0	
Stadija	Statytojas				Kompleksas	Lapas	Lapų	
PP	Vilniaus miesto savivaldybė				SSP – 24 - 04	1	1	

Forma patvirtinta
 Vilniaus miesto savivaldybės
 administracijos direktoriaus
 2020 m. gegužės 14 d.
 įsakymu Nr. 30-1089/20



VILNIAUS MIESTO SAVIVALDYBĖS ADMINISTRACIJA

PRITARIU
 Vyriausiasis miesto architektas

(parašas)
 202__m._____d.

INŽINERINIO STATINIO PROJEKTINIŲ PASIŪLYMŲ RENGIMO UŽDUOTIS

20__m._____d. Nr. A358

Eil. nr.	Pavadinimas	Reikalavimai
I. Bendra informacija apie projektą		
1.	Projekto pavadinimas (STR 1.04.04:2017 „Statinio projektavimas, projekto ekspertizė“ papunktis 6.8.)	<i>Sporto paskirties inžinerinių statinių ir kitų inžinerinių statinių Visorių gatvėje, sklype kad. Nr. 0101/0008:1576, Vilniuje, statybos projektas</i>
2.	Statytojas	<i>Vilniaus miesto savivaldybė El.paštas: savivaldybe@vilnius.lt</i>
3.	Užsakovas	<i>Vilniaus miesto savivaldybė El.paštas: savivaldybe@vilnius.lt</i>
4.	Projektuotojas	<i>Viešoji įstaiga „Active Vilnius“ (kodas 302682862, buveinės adresas S. Nėries g. 45A, Vilnius)</i>
5.	Pagrindinė statinio naudojimo paskirtis (pagal STR 1.01.03:2017 „Statinių klasifikavimas“)	<i>Inžineriniai statiniai: kiti inžineriniai statiniai</i>
6.	Projektinių pasiūlymų rengimo tikslas	<i>Informuoti visuomenę apie statinio projektavimą. Numatomas statinio, nurodyto STR 1.04.04:2017 „Statinio projektavimas, projekto ekspertizė“ 4 priede, visuomenei svarbių statinių sąraše (nauja statyba), projektavimas. Projektuojami sporto paskirties inžineriniai statiniai, kitos paskirties inžineriniai statiniai.</i>
7.	Statinio (-ių) ar statinių grupės kategorija (pagal STR 1.01.03:2017 „Statinių klasifikavimas“)	<i>I ir II grupės nesudėtingasis statinys (statinio kategorija(-os) gali būti tikslinama techninio projekto rengimo stadijoje);</i>
8.	Kita informacija (kultūros	

	paveldo, saugomos teritorijos)	
9	Esamos statinio konstrukcijos, jų funkcinė paskirtis.	-
II. Projektinių pasiūlymų apimtis ir statytojo pateikiami duomenys		
10.	Projektinių pasiūlymų apimtis	<p>- <i>aiškinamasis raštas;</i></p> <ul style="list-style-type: none"> - <i>teritorijų planavimo dokumento sprendiniai, susiję su rengiamu projektu;</i> - <i>triukšmo / oro taršos skaičiavimai (kai privaloma pagal teisės aktus);</i> - <i>dangų planas, rodyti aiškiai sklypų ribas, gatvės/ių raudonųjų linijų ribas (neryškiais sluoksniais rodyti gretiminių teritorijų užstatymą (esamą, planuojamą), sprendinius, jungtis, esamus ir planuojamus želdinius, kitą);</i> - <i>skersiniai pjūviai charakteringose vietose (pjūviuose rodyti visus gatvių elementus, tame tarpe gatvės RL, sklypų ribas, esamus ir planuojamus želdinius);</i> - <i>lietaus surinkimo ir nuvedimo pasiūlymai;</i> - <i>apšvietimo pasiūlymai;</i> - <i>esamų medžių inventurizacija ir vertinimas (vertinti esamų medžių būklę 5 (penkių) metrų atstumu nuo projektuojamų gatvės elementų, pjūviuose rodyti visus gatvės elementus. Grafinę ir tekstinę informaciją pateikti vadovaujantis pateiktu grafiniu/informaciniu medžių žymėjimo ir inventurizacijos lentelės pavyzdžiu „Grafinis/informacinis medžių žymėjimas plane ir inventurizacijos lentelės sudėtis“.</i>
11.	Pateikiami dokumentai, nurodomi projektinių pasiūlymų rengimo dokumentams taikomi teisės aktai.	<p><i>Pasiūlymus rengti vadovaujantis Statybos įstatymu, statybos techniniais reglamentais, teritorijų planavimo dokumentais, kitais teisės aktais, reglamentuojančiais statinio saugos ir paskirties reikalavimus, higienos normomis;</i></p> <ul style="list-style-type: none"> - <i>Patvirtintais specialiaisiais planais;</i> - <i>Vilniaus miesto savivaldybės administracijos direktoriaus 2018 m. gruodžio 17 d. įsakymu Nr. 30-3844/1892.1.1ETD20 patvirtintos Susisieikimo pėsčiomis projektų Vilniaus miesto savivaldybėje rengimo ir įgyvendinimo rekomendacijos https://vilnius.lt/lt/savivaldybe/miesto-ukisir-transportas/susisieikimo-pesciomis-projektarekomendacijos/;</i> - <i>„Želdinių apsaugos, vykdant statybos darbus, taisyklės“, patvirtintos LR aplinkos ministro 2010-03-15 įsakymu Nr. D1-193;</i> - <i>Vadovautis Vilniaus miesto savivaldybės tarybos sprendimu Nr. 1-27 „Dėl želdinių paskelbimo saugotinais ir atkuriamosios vertės įkainių saugotinais paskelbtiems želdiniams nustatymo“</i> https://maps.vilnius.lt/zaliasis_vilnius#layers - <i>Grafinis/informacinis medžių žymėjimas plane ir medžių inventurizacijos lentelės sudėtis Vilniaus miesto savivaldybė - Želdynai (vilnius.lt)</i>

III. Reikalavimai projektiniams pasiūlymams		
12	Esminiai funkciniai (paskirties) reikalavimai statiniui	- <i>Sprendinius projektuoti vadovaujantis gautomis prisijungimo prie susisiekiimo komunikacijų sąlygomis.</i> - <i>Inžinerinius tinklus projektuoti vadovaujantis inžinerinių tinklų savininkų/valdytojų išduotomis prisijungimo sąlygomis.</i> - <i>Sprendiniais kertant susisiekiimo infrastruktūrą, tinklų klojimui pagal galimybę numatyti uždara būdą</i>
13	Reikalavimai architektūros (estetinius aplinkai, kraštovaizdžiui	<i>Susisiekiimo sistemos dizaino detalės, elementų pločiai, skerspjūviai turi išlaikyti vieningus funkciškai pagrindžiamus parametrus;</i> - <i>Sprendiniai turi atitikti universalus dizaino principus;</i> - <i>Užtikrinti žaliosios infrastruktūros formavimą urbanizuotose ir urbanizuojamose teritorijose.</i>
14	Nurodymai sprendinių derinimui, jų pritarimui	- <i>Projektinius pasiūlymus derinti su Inžinerinių statinių projektų ir projektinių pasiūlymų vertinimo darbo grupe.</i> <i>Vertinti gretimus parengtų projektų sprendinius.</i>
15	Nurodymai projektinių pasiūlymų vaizdinės informacijos parengimui	
16	Reikalavimai projekto rengimo dokumentų kalbai (-oms).	<i>Lietuvių kalba</i>
17	Reikalavimai projekto rengimo dokumentų įforminimui, sudėčiai ir pan.	- <i>dokumentai pateikiami vadovaujantis Lietuvos Respublikos aplinkos ministro įsakymo „Dėl Lietuvos Respublikos aplinkos ministro 2016 m. gruodžio 12 d. įsakymo Nr. D1-878</i>
IV. Projektuotojo autorines teises ir galimi projekto keitimai		
18	<i>Projektuotojas turi jo parengtų projektinių pasiūlymų autorines teises. Statytojas be projektuotojo sutikimo projekto kopijas gali naudoti tik tam tikslui, kuriam skirtas Projektas.</i>	

Danguolė Baleišytė el. paštas danguole.baleisyte@vilnius.lt

Evaldas Skerniškis, tel. +370 620 82910, el. paštas evaldas.skerniskis@vilnius.lt

Lietuvos Respublikos viešojo administravimo įstatymo 14 straipsnis: Asmuo turi teisę apskusti viešojo administravimo subjekto priimtą administracinį sprendimą ar kitokį viešojo administravimo subjekto atsakymą į asmens prašymą ar skundą arba veiksma (neveikimą), taip pat viešojo administravimo subjekto vilkinimą atlikti jo kompetencijai priskirtus veiksmus šio įstatymo nustatyta tvarka per vieną mėnesį nuo administracinio sprendimo ar atsakymo įteikimo (paskelbimo) asmeniui šio įstatymo 13 straipsnio 2 dalyje nustatyta tvarka dienos ar veiksmo (neveikimo) arba vilkinimo paaiškėjimo asmeniui dienos tam pačiam viešojo administravimo subjektui arba aukštesniam pagal pavaldumą viešojo administravimo subjektui, arba kitų įstatymų, reglamentuojančių ginčų, kylančių iš administracinių teisinių santykių, nagrinėjimą, nustatyta tvarka išankstinio ginčų nagrinėjimo ne teismo tvarka institucijai, arba administraciniam teismui.

DETALŪS METADUOMENYS

Dokumento sudarytojas (-ai)	Vilniaus miesto savivaldybė 188710061, Konstitucijos pr. 3, LT-09601, Vilnius
Dokumento pavadinimas (antraštė)	INŽINERINIO STATINIO PROJEKTINIŲ PASIŪLYMŲ RENGIMO UŽDUOTIS Sporto paskirties inžinerinių statinių ir kitų inžinerinių statinių Visorių gatvėje, sklype kad. Nr. 0101/0008:1576, Vilniuje, statybos projektas
Dokumento registracijos data ir numeris	2024-10-07 Nr. A358-159/24(2.9.4.5E-ARC)
Dokumento gavimo data ir dokumento gavimo registracijos numeris	–
Dokumento specifikacijos identifikavimo žymuo	ADOC-V1.0
Parašo paskirtis	Pasirašymas
Parašą sukūrusio asmens vardas, pavardė ir pareigos	Laura Kairienė, Vyriausiojo architekto biuro vyriausioji miesto architektė (vyriausioji patarėja), Vyriausiojo architekto biuras
Sertifikatas išduotas	LAURA KAIRIENĖ LT
Parašo sukūrimo data ir laikas	2024-10-07 08:48:24 (GMT+03:00)
Parašo formatas	XAdES-T
Laiko žymoje nurodytas laikas	2024-10-07 08:48:35 (GMT+03:00)
Informacija apie sertifikavimo paslaugų teikėją	EID-SK 2016, AS Sertifitseerimiskeskus EE
Sertifikato galiojimo laikas	2023-12-18 12:43:57 – 2026-12-18 12:43:57
Informacija apie būdus, naudotus metaduomenų vientisumui užtikrinti	"Registravimas" paskirties metaduomenų vientisumas užtikrintas naudojant "RCSC IssuingCA, VI Registru centras - i.k. 124110246 LT" išduotą sertifikatą "Dokumentų valdymo sistema Avilys, Vilniaus miesto savivaldybės administracija, i.k. 188710061 LT", sertifikatas galioja nuo 2021-12-20 09:38:49 iki 2024-12-19 09:38:49
Pagrindinio dokumento priedų skaičius	–
Pagrindinio dokumento priedamų dokumentų skaičius	–
Priedamo dokumento sudarytojas (-ai)	–
Priedamo dokumento pavadinimas (antraštė)	–
Priedamo dokumento registracijos data ir numeris	–
Programinės įrangos, kuria naudojantis sudarytas elektroninis dokumentas, pavadinimas	Dokumentų valdymo sistema „Avilys“, versija 3.5.74.2
Informacija apie elektroninio dokumento ir elektroninio (-ių) parašo (-ų) tikrinimą (tikrinimo data)	Atitinka specifikacijos keliamus reikalavimus. Visi dokumente esantys elektroniniai parašai galioja (2024-10-07 08:52:15)
Paieškos nuoroda	–
Papildomi metaduomenys	Nuorašą suformavo 2024-10-07 08:52:15 Dokumentų valdymo sistema „Avilys“

VILNIAUS MIESTO SAVIVALDYBĖS ADMINISTRACIJA

Išduodamos pagal pateiktą statytojo (užsakovo) prašymą 2024-10-18 Nr. E348-1306/24(2.9.4.9E-INF)

PRISIJUNGIMO PRIE SUSISIEKIMO KOMUNIKACIJŲ SĄLYGOS

2024-10-23 Nr. 24/463

Projekto pavadinimas Sporto paskirties inžinerinių statinių ir kitų inžinerinių statinių
Visorių g. (sklype kadastro Nr. 0101/0008:1576), Vilniuje,
supaprastintas statybos projektas

Statytojas (užsakovas) Vilniaus miesto savivaldybė

Susisiekimo komunikacijų sąlygos

Žemės sklypo eismo jungtį įjungti į Visorių gatvę.

Galimas automobilių stovėjimo vietų projektavimas naujame statinyje už žemės sklypo
(kadastro Nr. 0101/0008:1576) ribų Visorių gatvės raudonųjų linijų zonoje.

Projektuojamos susisiekimo ir inžinerinės infrastruktūros sprendiniai nustatomi ir
tvirtinami Inžinerinių statinių projektų ir projektinių pasiūlymų vertinimo darbo grupėje.

Infrastruktūros grupės vadovas,
vykdantis Savivaldybės vyriausiojo inžinieriaus funkcijas

Ilja Karužis



VILNIAUS MIESTO SAVIVALDYBĖS ADMINISTRACIJA

INŽINERINIŲ STATINIŲ PROJEKTŲ IR PROJEKTINIŲ PASIŪLYMŲ VERTINIMO
DARBO GRUPĖS
PASITARIMO PROTOKOLO IŠRAŠAS

2024-11-22 Nr. A16-1612/24(2.1.99E-ARC)

1. SVARSTYTA. Dėl „Sporto paskirties inžinerinių statinių ir kitų inžinerinių statinių Visorių g. (sklypo kadastro Nr. 0101/0008:1576), Vilniuje supaprastintas statybos projektas“ projektinių pasiūlymų.

NUTARTA.

- 1.1.Pritarti dangų sprendiniams už sklypo ribų.
- 1.2.Nustatyti techninius parametrus:
 - 1.2.1. Eismo jungtis į Visorių gatvę – 6,0 m pločio, trinkelio dangos.
 - 1.2.2. Automobilių stovėjimo aikštelės už sklypo ribų plotas – 226,0 kv.m., trinkelio dangos.
 - 1.2.3. Tvoros elementai laisvojoje valstybinėje žemėje už sklypo ribų turi būti demontuoti.

Pasitarimo pirmininkas

Robert Markovski

Pasitarimo sekretorė

Danguolė Emilija Baleišytė

Išrašas tikras


DETALŪS METADUOMENYS

Dokumento sudarytojas (-ai)	Vilniaus miesto savivaldybė 188710061, Konstitucijos pr. 3, LT-09601, Vilnius
Dokumento pavadinimas (antraštė)	DĖL 2024-11-22 PROTOKOLO Nr. A16-1612/24(2.1.99E-ARC) IŠRAŠO PATEIKIMO
Dokumento registracijos data ir numeris	2024-11-22 Nr. A51-171930/24(3.3.2.26E-ARC)
Dokumento gavimo data ir dokumento gavimo registracijos numeris	–
Dokumento specifikacijos identifikavimo žymuo	ADOC-V1.0
Parašo paskirtis	Pasirašymas
Parašą sukūrusio asmens vardas, pavardė ir pareigos	Danguolė Baleišytė, Architektūros skyriaus vyriausioji specialistė, Architektūros skyrius
Sertifikatas išduotas	DANGUOLĖ EMILIJA BALEIŠYTĖ LT
Parašo sukūrimo data ir laikas	2024-11-22 14:25:25 (GMT+02:00)
Parašo formatas	XAdES-T
Laiko žymoje nurodytas laikas	2024-11-22 14:25:48 (GMT+02:00)
Informacija apie sertifikavimo paslaugų teikėją	EID-SK 2016, AS Sertifitseerimiskeskus EE
Sertifikato galiojimo laikas	2022-02-04 15:06:32 – 2025-02-04 15:06:32
Informacija apie būdus, naudotus metaduomenų vientisumui užtikrinti	"Registravimas" paskirties metaduomenų vientisumas užtikrintas naudojant "RCSC IssuingCA, VI Registru centras - i.k. 124110246 LT" išduotą sertifikatą "Dokumentų valdymo sistema Avilys, Vilniaus miesto savivaldybės administracija, į.k. 188710061 LT", sertifikatas galioja nuo 2021-12-20 09:38:49 iki 2024-12-19 09:38:49
Pagrindinio dokumento priedų skaičius	–
Pagrindinio dokumento priedamų dokumentų skaičius	–
Priedamo dokumento sudarytojas (-ai)	–
Priedamo dokumento pavadinimas (antraštė)	–
Priedamo dokumento registracijos data ir numeris	–
Programinės įrangos, kuria naudojantis sudarytas elektroninis dokumentas, pavadinimas	Dokumentų valdymo sistema „Avilys“, versija 3.5.74.2
Informacija apie elektroninio dokumento ir elektroninio (-ių) parašo (-ų) tikrinimą (tikrinimo data)	Atitinka specifikacijos keliamus reikalavimus. Visi dokumente esantys elektroniniai parašai galioja (2024-11-22 14:26:00)
Paieškos nuoroda	–
Papildomi metaduomenys	Nuorašą suformavo 2024-11-22 14:26:00 Dokumentų valdymo sistema „Avilys“

AIŠKINAMASIS RAŠTAS

TURINYS

1.	Projekto rengimo pagrindas	2
2.	Normatyviniai ir kiti dokumentai	3
2.1.	Privalomieji projekto rengimo dokumentai	3
2.2.	Pagrindiniai normatyviniai dokumentai	3
2.3.	Licencijuotos programos	4
3.	Bendrieji duomenys	4
3.1.	Nagrinėjamas sklypas	5
3.2.	Klimato sąlygos	6
3.3.	Galiojantis teritorijų planavimo dokumentas	6
3.4.	Statinių sąrašas	7
3.5.	Poveikis aplinkai, priemonių nuo smurto ir vandalizmo trumpas aprašymas, universalus dizaino sprendinių aprašymas.	7
3.6.	Saugomos teritorijos	8
3.7.	Apsaugos zonos	8
3.8.	Gaisrinė sauga	8
3.9.	Atliekų tvarkymas	8

Atestato Nr.		arch. Tomas Eimulis Individualios veiklos vykdymo pažyma Nr. 1287848 +370 (698) 16 863; t.eimulis@gmail.com	Sporto paskirties inžinerinių statinių ir kitų inžinerinių statinių Visorių g. (sklypo kadastro Nr. 0101/0008:1576), Vilniuje, supaprastintas statybos projektas			
A825	T.Eimulis		2024.10.	Aiškinamasis raštas		Laida
						0
Stadija	Statytojas		Kompleksas	Lapas	Lapų	
PP	Vilniaus miesto savivaldybė		SSP – 24 - 04	1	8	

1. PROJEKTO RENGIMO PAGRINDAS

Sporto paskirties inžinerinių statinių ir kitų inžinerinių statinių Visorių g. sklype kad. Nr. 0101/0008:1576, Vilniuje, projekto rengimo pagrindas yra TAIKOS SUTARTIS Vilniaus miesto apylinkės teismo civilinėje byloje Nr. e2-170-11134/2023.

Sutarties šalys sutarė išpareigodami dėti maksimalias pastangas, kad nurodyta poilsio ir sporto infrastruktūra būtų įteisinta teisės aktų nustatyta tvarka ir ja galėtų naudotis visi Vilniaus miesto savivaldybės gyventojai.

Sudarant šią taikos sutartį dėl sporto paskirties statinių buvo atsižvelgta į tai, kad:

1. Nacionalinės žemės tarnybos prie Žemės ūkio ministerijos Vilniaus miesto žemėtvarkos skyriaus 2011-06-27 sutikimas Nr. 49PSR-829 statyti nesudėtingus laikinus statinius, t. y. įrengti poilsiu, vaikų žaidimams ir sportui bei šunų vedžiojimui skirtas aikšteles, be teisės laikinus statinius bei teises į juos įregistruoti Nekilnojamojo turto registre.

2. Nacionalinės žemės tarnybos prie Žemės ūkio ministerijos Vilniaus miesto žemėtvarkos skyriaus 2013-11-08 sutikimas Nr. 49ST-(14.49.105.)-281 įrengti laikiną universalią sporto aikštelę, nesukuriant nekilnojamojo turto objekto.

3. Savivaldybė pagal 2017 m. parengtą projektą Nr. TP 2017-02/1 „Universalsios sporto aikštelės Visorių g., Vilniuje, statybos projektas“ 2017-06-08 išdavė statybos leidimą Nr. LSNS-01-170608-01094 (Statybos leidimas 1).

4. Savivaldybė pagal 2017 m. parengtą projektą Nr. TP 2017-05/2 „Krepšinio aikštelės Visorių g., Vilniuje, statybos projektas“ 2017-06-07 išdavė Statytojui statybos leidimą Nr. LSNS-01-170607-01082 (Statybos leidimas 2).

5. Pastačius krepšinio aikštelę, unikalus Nr. 4400-4628-7792, universalią sporto aikštelę, unikalus Nr. 4400-4630-5479, bei parkavimo aikštelę, unikalus Nr. 4400-5040-9002, 2018-07-05 buvo surašyta deklaracija apie statybos užbaigimą / paskirties pakeitimą Nr. 1, kurios pagrindu įregistruota universali sporto aikštelė, krepšinio aikštelė ir parkavimo aikštelė bei šios deklaracijos pagrindu aikštelės buvo įregistruotos Nekilnojamojo turto registre.

6. Vilniaus miesto savivaldybės tarybos 2021-06-02 sprendimu Nr. 1-972 patvirtinto Vilniaus miesto savivaldybės teritorijos bendrojo plano (TPDR reg. Nr. T00086338) sprendinius, šios teritorijos pagrindinė žemės naudojimo paskirtis – kitos paskirties žemės; naudojimo būdai – visuomeninės paskirties, bendrojo naudojimo (miestų, miestelių ir kaimų ar savivaldybių bendro naudojimo).

7. Aikštelės pagal STR 1.01.03:2017 „Statinių klasifikavimas“ yra II grupės nesudėtingi statiniai, kurių statybai reikalingi statybą leidžiantys dokumentai ir jie buvo išduoti LSNS-01-170607-01082 (krepšinio aikštelei) ir LSNS-01-170608-01094 (universaliai sporto aikštelei).

Sudarytoje taikos sutartyje nurodytos šios sąlygos:

1. Statybos leidimas I ir Statybos leidimas II netenka galios.
2. Panaikinama šių statinių registracija Nekilnojamo turto registre.
3. Po registracijos panaikinimo visa esama poilsio ir sporto infrastruktūra perduodama Savivaldybei, kuri sumoka kompensacija už investicijas į poilsio ir sporto infrastruktūrą.
4. Teisės aktų nustatyta tvarka suprojektuojamas ir suformuojamas žemės sklypas perduodamas Savivaldybei teisės aktų nustatyta tvarka valdyti ir naudoti ir (ar) disponuoti.
5. Gauti statybą leidžiantį dokumentą, įteisinantį poilsio ir sporto infrastruktūrą. Nustatytu terminu negavus statybą leidžiančio dokumento, įteisinančio poilsio ir sporto infrastruktūrą, įpareigojama savo lėšomis nugriauti aikšteles ir sutvarkyti teritoriją.

Stadija	Projekto dalis	Data	Aiškinamasis raštas	Laida	
				Lapas	Lapų
PP	BD	2024.10.	SSP – 24 - 04	2	8

PRIVALOMIEJI PROJEKTO RENGIMO DOKUMENTAI

1. Inžinerinio statinio projektinių pasiūlymų užduotis 2024-10-07 Nr. A358-159/24;
2. VĮ Registrų centras NT registro duomenų bazės išrašas;
3. Žemės sklypo planas M.1:1000;
4. Nagrinėjamos teritorijos topografinis planas M.1:500

PAGRINDINIAI NORMATYVINIAI DOKUMENTAI

Projektas parengtas vadovaujantis galiojančiais teisės aktais ir normatyviniais dokumentais pagal Lietuvos Respublikoje 2024 m. galiojančių statybos verslą reglamentuojančių teisės aktų ir normatyvinių dokumentų rodyklę:

Lietuvos Respublikos įstatymai:

1. Lietuvos Respublikos statybos įstatymas
2. Lietuvos Respublikos architektūros įstatymas
3. Lietuvos Respublikos teritorijų planavimo įstatymas
4. Lietuvos Respublikos želdynų įstatymas
5. Lietuvos Respublikos specialiųjų žemės naudojimo sąlygų įstatymas

Statybos techniniai reglamentai:

Statybos techninis reglamentas STR 1.01.02:2016	„Normatyviniai statybos techniniai dokumentai“
Statybos techninis reglamentas STR 1.01.03:2017	„Statinių klasifikavimas“
Statybos techninis reglamentas STR 1.01.08:2002	„Statinio statybos rūšys“
Statybos techninis reglamentas STR 1.02.01:2017	„Statybos dalyvių atestavimo ir teisės pripažinimo tvarkos aprašas“
Statybos techninis reglamentas STR 1.04.02:2011	„Inžineriniai geologiniai ir geotechniniai tyrimai“
Statybos techninis reglamentas STR 1.04.04:2017	„Statinio projektavimas, projekto ekspertizė“
Statybos techninis reglamentas STR 1.05.01:2017	„Statybą leidžiantys dokumentai. Statybos užbaigimas. Statybos sustabdymas. Savavališkos statybos padarinių šalinimas. Statybos pagal neteisėtai išduotą statybą leidžiantį dokumentą padarinių šalinimas“
Statybos techninis reglamentas STR 1.06.01:2016	„Statybos darbai. Statinio statybos priežiūra“
Statybos techninis reglamentas STR 1.07.03:2017	„Statinių techninės ir naudojimo priežiūros tvarka. Naujų nekilnojamojo turto kadastro objektų formavimo tvarka“
Statybos techninis reglamentas STR 1.12.06:2002	„Statinio naudojimo paskirtis ir gyvavimo trukmė“
Statybos techninis reglamentas	„Esminis statinio reikalavimas „Mechaninis“

Stadija	Projekto dalis	Data	Aiškinamasis raštas	Laida	
				Lapas	Lapų
PP	BD	2024.10.	SSP – 24 - 04	3	8

STR 2.01.01(1):2005	atsparumas ir pastovumas“
Statybos techninių reikalavimų reglamentas STR 2.01.01(2):1999	„Esminiai statinio reikalavimai. Gaisrinė sauga“
Statybos techninis reglamentas STR 2.01.01(3):1999	„Esminiai statinio reikalavimai. Higiena, sveikata, aplinkos apsauga“
Statybos techninis reglamentas STR 2.01.01(4):2008	„Esminis statinio reikalavimas „Naudojimo sauga“
Statybos techninis reglamentas STR 2.01.01(5):2008	„Esminis statinio reikalavimas „Apsauga nuo triukšmo“
Statybos techninis reglamentas STR 2.05.03:2003	„Statybinių konstrukcijų projektavimo pagrindai“
Statybos techninis reglamentas STR 2.06.04:2014	„Gatvės ir vietinės reikšmės keliai. Bendrieji reikalavimai“
Statybos techninis reglamentas STR 2.07.01:2003	„Vandentiekis ir nuotekų šalintuvas. Pastato inžinerinės sistemos. Lauko inžineriniai tinklai“
LR AM 2008-01-31 įsakymas Nr.D1-87	Saugotinių medžių ir krūmų kirtimo, persodinimo ir kitokio pašalinimo atveju, šių darbų vykdymo ir leidimų šiems darbams išdavimo, medžių ir krūmų vertės atlyginimo aprašas
LR AM 2008-01-31 įsakymas Nr.D1-1061 (aktuali redakcija)	Atliekų tvarkymo taisyklės
Žin. 2007, Nr. 10-403 (aktuali redakcija)	Statybinių atliekų tvarkymo taisyklės, Nr. D1-637

PASTABA: Gali būti naudojami ir nepaminėti projektavimą reglamentuojantys teisės aktai.

LICENCIJUOTOS PROGRAMOS

Tekstinė dalis	Microsoft Office 2000 SR-1 Small Business
Grafinė dalis	ZW CAD 2021

BENDRIEJI DUOMENYS

Statinių statybos vieta	Visorių g., skl. kad. Nr. 0101/0008:1576, Vilniuje			
Žemės sklypo pagrindinė naudojimo paskirtis	Kita			
Žemės sklypo naudojimo būdas	Bendrojo naudojimo teritorija			
Sklypo plotas	0.5134 ha			
Atitikimas bendrojo plano sprendiniams	Atitinka			
Pagrindinė projektuojamo statinio naudojimo paskirtis	Sporto paskirties inžineriniai statiniai (aikštelės) Kiti inžineriniai statiniai (aptvėrimas)			
Statybos rūšis	STATYBOS DARBAI NEATLIEKAMI			
Stadija	Projekto dalis	Data	Aiškinaamasis raštas	Laida
				0
PP	BD	2024.10.	SSP – 24 - 04	Lapas Lapų
				4 8

Statinio kategorija	Nesudėtingi statiniai (I grupė ir II grupė)
Projekto etapas	Projektiniai pasiūlymai
Saugomos teritorijos	Sklypas ir gretimybės į saugomas teritorijas nepatenka
Užsakovas / Statytojas	Vilniaus miesto savivaldybė (į.k. 111109233) Konstitucijos pr. 3, LT-09601 Vilnius

Situacijos schema



Bendrieji duomenys	Nagrinėjamas žemės sklypas yra Visorių gatvėje, Verkių seniūnijoje, Vilniuje. Sklype yra sporto paskirties inžineriniai statiniai (aikštelės) ir automobilių aikštelė. Unikalus Nr. 4400-6224-0037 Kadastro Nr. 0101/0008:1576 Žemės sklypo plotas: 0.5134 ha
Inžineriniai tinklai	Sklype yra vandentiekio tinklas 1PEd50 ir vidutinio slėgio dujotiekis 1 vsl PEd160
Esami želdynai	Centrinė ir pietinėje sklypo dalyje yra esamas želdynų (medžių) masyvas, kuriam projekto sprendiniai įtakos neturi.

Stadija	Projekto dalis	Data	Aiškinamasis raštas	Laida
				0
PP	BD	2024.10.	SSP – 24 - 04	Lapas
				5

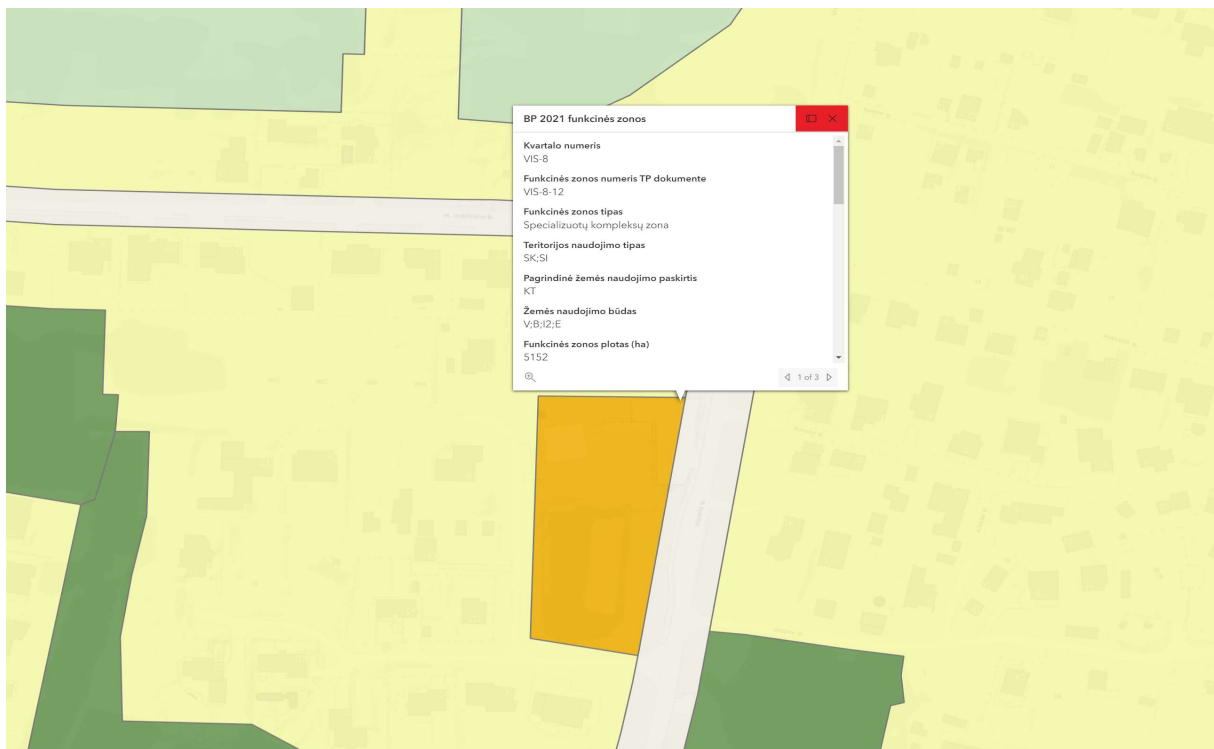
Aplinkinis užstatymas	Sklypo šiaurinė dalis ribojasi su gyvenamosios (vienbučių ir dvibučių) paskirties sklypais, kitos kraštinės su Visorių gatve ir aklagatviais.
-----------------------	---

KLIMATO SĄLYGOS

RSN 156-94 „Statybinė klimatologija“ Vilniaus miesto klimatinės sąlygos.	<ul style="list-style-type: none"> - vidutinė metinė oro temperatūra- +6,7° C; - maksimalus dirvožemio įšalimo gylis per 10 metų – 1,34m; - santykinis metinis oro drėgnumas- 80%; - vidutinis metinis kritulių kiekis - 664 mm; - maksimalus paros kritulių kiekis (absoliutus maksimumas) – 75,0 mm; - vyraujančios stipriausių vėjų kryptys: sausio mėn.- P, PV, V, PR; liepos mėn.- iš V, ŠV, PV, Š; - vidutinis metinis vėjo greitis- 3,6 m/s; - skaičiuojamasis vėjo greitis prie žemės paviršiaus (H=10m), galimas vieną kartą per 50 metų – 30 m/s.
--	---

GALIOJANTIS TERITORIJŲ PLANAVIMO DOKUMENTAS

Sklypui galioja Vilniaus miesto savivaldybės teritorijos bendrojo plano (TDP Nr. T00086338) sprendiniai, kuriuo projekto sprendiniai atitinka.



Stadija	Projekto dalis	Data	Aiškinamasis raštas	Laida	
				Lapas	Lapų
PP	BD	2024.10.	SSP – 24 - 04	6	8

STATINIŲ SĄRAŠAS

Nr.	Statinio pavadinimas	Statinio paskirtis	Kategorija
01	Lauko teniso aikštelė (682 kv.m.)	Sporto paskirties inžinerinis statinys	Nesudėtingas II grupė
02	Vieno stovo krepšinio aikštelė (234 kv.m.)	Sporto paskirties inžinerinis statinys	Nesudėtingas II grupė
03	Lauko treniruoklių aikštelė (321 kv.m.)	Sporto paskirties inžinerinis statinys	Nesudėtingas II grupė
04	Ažūrinis (segmentinis) aptvėrimas	Kiti inžineriniai statiniai (h – 1.5 m / h – 3.0 m)	Nesudėtingas I grupė Nesudėtingas II grupė
05	Automobilių stovėjimo aikštelė (367 kv.m.)	Kiti inžineriniai statiniai	Nesudėtingas II grupė
06	Susisiekimo komunikacija – privažiuojamasis kelias (už sklypo ribų) (248 kv.m.)	Susisiekimo komunikacijų statinys	Nesudėtingas I grupė

PASTABA: STATINIAI ESAMI, STATYBOS DARBAI PROJEKTE NENUMATOMI

Demontuojama metelinė segmentinė tvora už sklypo ribų (viso ~ 52 m).

Inžineriniai tinklai ir susisiekimo komunikacijos esamos ir nekeičiamoms. Į įrengtą aikštelę transportas patenka per esamą įvažiavimą iš Visorių gatvės, pėstieji patenka esamais takais.

POVEIKIS APLINKAI

Numatomas poveikis aplinkai:	Statiniai nepažeidžia ir neblogina trečiųjų asmenų interesų;
	Sklype nesikaupia šiukšlės ir pavojingos ar kenksmingos medžiagos;
	Nėra stacionarių taršos, triukšmo, elektromagnetinės spinduliuotės šaltinių ir pan.

Leidžiami triukšmo ribiniai dydžiai turi atitikti numatytus HN 33:2011 “Triukšmo ribiniai dydžiai gyvenamuosiuose ir visuomeninės paskirties pastatuose bei jų aplinkoje”.

Projekto sprendiniai nesukelia neigiamo poveikio aplinkai ir gyventojams, todėl poveikio mažinimo priemonės nenumatomos.

Apsauginės priemonės nuo smurto ir vandalizmo esamos, statiniai gerai matomi iš visų pusių ir įrengti iš patvarių medžiagų.

Universalaus dizaino principai lieka esami.

Stadija	Projekto dalis	Data	Aiškinamasis raštas	Laida	
				Lapas	Lapų
PP	BD	2024.10.	SSP – 24 - 04	7	8

SAUGOMOS TERITORIJOS TVARKYMO IR APSAUGOS REIKALAVIMAI

Nekilnojamųjų kultūros vertybių teritorija (jų apsaugos zoną)	Nepatenka
Natūra 2000 teritorijos	Nepatenka
BP sprendinių saugomos gamtinės ir gamtos paveldo teritorijos	Nepatenka

APSAUGOS ZONOS

Žemiau pateikiami duomenys apie įregistruotas teritorijas, kuriuose taikomos specialiosios žemės naudojimo sąlygos, naujų neprojektuojama.

Apsaugos zona	Plotas
Elektroninių ryšių tinklų elektroninių ryšių infrastruktūros apsaugos zonos (III skyrius, vienuoliktasis skirsnis)	114 kv.m.
Elektros tinklų apsaugos zonos (III skyrius, ketvirtasis skirsnis)	76 kv.m.
Elektros tinklų apsaugos zonos (III skyrius, ketvirtasis skirsnis)	1 kv.m.
Elektros tinklų apsaugos zonos (III skyrius, ketvirtasis skirsnis)	85 kv.m.
Elektros tinklų apsaugos zonos (III skyrius, ketvirtasis skirsnis)	12 kv.m.
Elektros tinklų apsaugos zonos (III skyrius, ketvirtasis skirsnis)	58 kv.m.
Elektros tinklų apsaugos zonos (III skyrius, ketvirtasis skirsnis)	113 kv.m.
Elektros tinklų apsaugos zonos (III skyrius, ketvirtasis skirsnis)	4 kv.m.
Skirstomųjų dujotiekių apsaugos zonos (III skyrius, šeštasis skirsnis)	227 kv.m.
Požeminio vandens vandenviečių apsaugos zonos (VI skyrius, vienuoliktasis skirsnis)	5134 kv.m.

ENERGETINIS NAUDINGUMAS

Projektuojamiems statiniams energetinio naudingumo reikalavimai netaikomi.

GAISRINĖ SAUGA

Gaisrinės saugos reikalavimai šiems inžineriniams statiniams nekeliama.

ATLIEKŲ TVARKYMAS

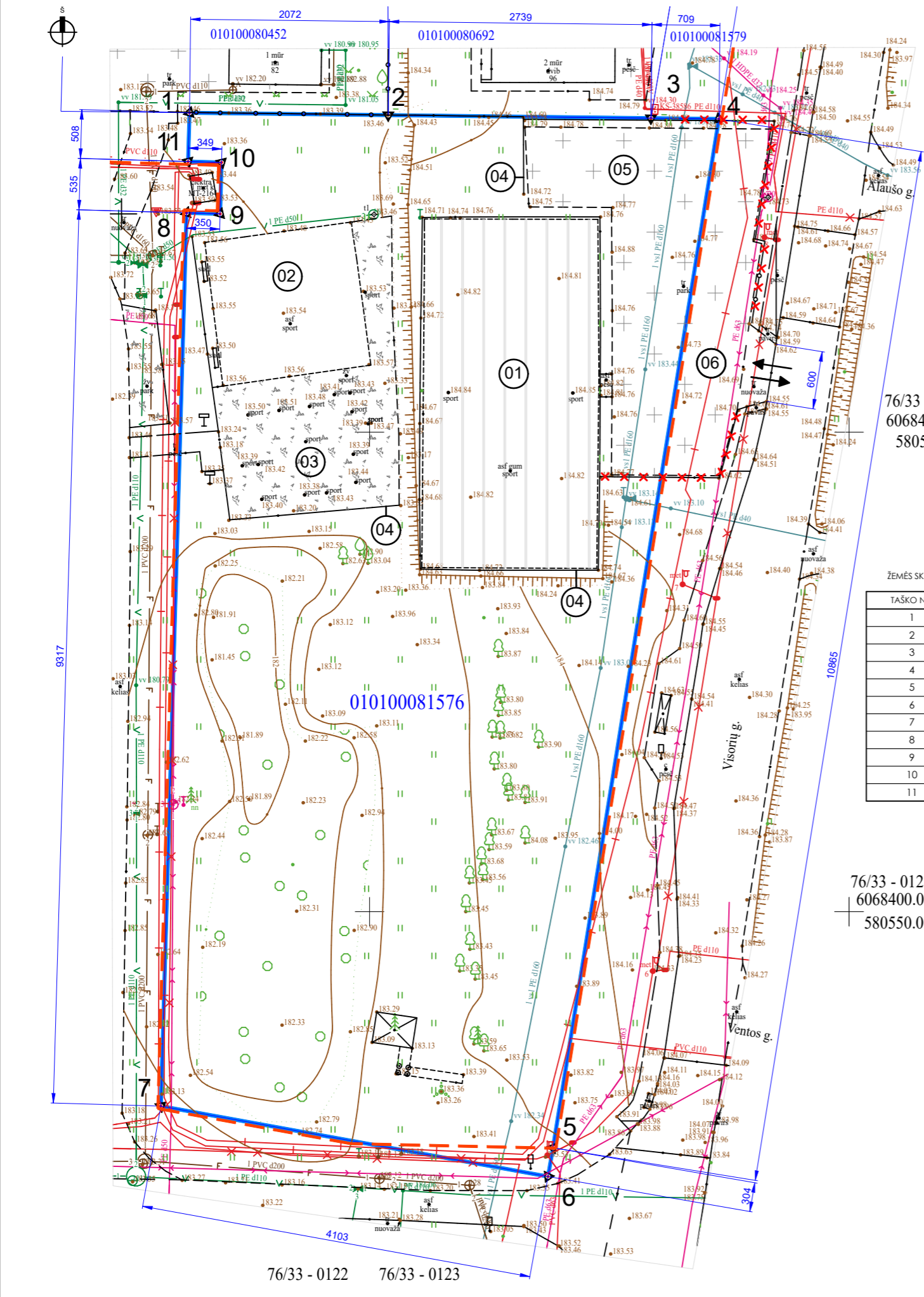
Atliekos tvarkomos vadovaujantis Vilniaus miesto savivaldybės atliekų tvarkymo taisyklių (2016-05-11 Nr.1-445) reikalavimais.

Stadija	Projekto dalis	Data	Aiškinamasis raštas		Laida
					0
PP	BD	2024.10.	SSP – 24 - 04	Lapas	Lapų
				8	8

ŽEMĖS SKLYPO UNIKALUS Nr. 4400-6224-0037, KADASTRINIS Nr. 0101/0008:1576 Vilniaus m.k.v.

PAGRINDINĖ TIKSLINĖ NAUDOJIMO PASKIRTIS: KITA; NAUDOJIMO BŪDAS: BENDRO NAUDOJIMO (miestų, miestelių ir kaimų ar savivaldybių bendrojo naudojimo) TERITORIJOS.

ŽEMĖS SKLYPO PLOTAS - 0.5134 ha.; NUOSAVYBĖS TEISĖ - LIETUVOS RESPUBLIKA (111105555), PATIKĖJIMO TEISĖ - VILNIAUS MIESTO SAVIVALDYBĖ (111109233).



TOPOGRAFINIS PLANAS M 1:500

EKSPLIKACIJA:

- 01. LAUKO TENISO AIKŠTELĖ
- 02. KREPŠINIO AIKŠTELĖ (vienas stovas)
- 03. LAUKO TRENIRUOKLIŲ AIKŠTELĖ
- 04. AŽŪRINIS SEGMENTINIS APTVĖRIMAS
- 05. AUTOMOBILIŲ STOVĖJIMO AIKŠTELĖ (367 kv.m. betoninių trinkelų danga)
- 06. SUSISIEKIMO KOMUNIKACIJA - PRIVAŽIUOJAMASIS KELIAS (226 kv.m. betoninių trinkelų danga)

SUTARTINIŲ ŽYMĖJIMŲ EKSPLIKACIJA:

- SPORTO PASKIRTIES INŽINERINIAI STATINIAI SKLYPE
- SKLYPO RIBA (kad. Nr. 0101/0008:1576)
- 3 ▲ X = 6069726.37 SKLYPO KAMPAI IR NUMERIS SU KOORDINATĖMIS
- Y = 582518.99
- GRETIMŲ SKLYPŲ RIBOS
- GATVĖS IR PRIVAŽIAVIMO VAŽIUOJAMOSIOS DALIES RIBOS
- VISORIŲ GATVĖS RAUDONOJI LINIJA (dalinai sutaptinta su sklypo riba (~ 32 - 12 m))
- ← → ĮVAŽIAVIMAS - IŠVAŽIAVIMAS IŠ NAGRINĖJAMO SKLYPO
- × × × × × DEMONTUOJAMA METALINIŲ SEGMENTŲ TVORA (~52 m')

76/33 - 0123
6068450.00
580550.00

ŽEMĖS SKLYPO 0101/0008:1576 KOORDINACIŲ ŽINIARAŠTIS

TAŠKO NR.	X	Y
1	6068483.29	580481.23
2	6068483.05	580501.95
3	6068482.73	580529.34
4	6068482.65	580536.43
5	6068375.39	580519.13
6	6068372.39	580518.61
7	6068379.73	580478.24
8	6068472.86	580480.92
9	6068472.76	580484.42
10	6068478.11	580484.57
11	6068478.21	580481.08

76/33 - 0123
6068400.00
580550.00



TIIS duomenų gavimo ir derinimo lentelė

Topografinių planų erdviųjų duomenų teikimas tikrinti ir tvarkyti (TIIS1)	Data		Prašymas Nr.
	Pateiktas	Ivykdytas	
Topografinių ir inžinerinės infrastruktūros objektų erdviųjų duomenų ir kitos informacijos gavimas (TIIS2)	2024 09 27	2024 09 27	TIIS1-20240930-063605
			TIIS2-20240927-061110

Aukščių sistema: LAS07
Geoido modelis LIT20G
Koordinacių sistema: LKS-94

Nuorašas tikras:

TERITORIJA PRIE VISORIŲ G. VILNIUJE ŽEMĖS SKL. KAD. NR. 010100081576			
Pareigos	V.Pavardė	Parašas	Data
Geodezininkas			2024 09 30
Topografinis planas-pilnas turinys M1:500 VKP-B, derinamas be pož. kom.			
Deklaruojamas planinės padėties geodezinių matavimų tikslumas, m - 0,15 Lapų sk. Lapo Nr.			
Deklaruojamas aukščių padėties geodezinių matavimų tikslumas, m - 0,05 1 1			
Užsakovas: privatus asmuo			

0	2024.11.	PROJEKINIŲ SPRENDINIŲ SUDERINIMUI IR STATYBĄ LEIDŽIANČIAM DOKUMENTUI GAUTI
LAIDA	IŠLEIDIMO DATA	LAIDOS STATUSAS. KEITIMO PRIEŽASTIS (JEI TAIKOMA)

KVAL. PATV. DOK. NR.	arch. Tomas Eimulis Individualios veiklos vykdymo pažyma Nr. 1287848 +370 (698) 16 863; t.eimulis@gmail.com		STATINIO PROJEKTO PAVADINIMAS: SPORTO PASKIRTIES INŽINERINIŲ STATINIŲ IR KITŲ INŽINERINIŲ STATINIŲ VISORIŲ G. (skl. kad. Nr. 0101/0008:1576), VILNIUJE, SUPAPRASTINTAS STATYBOS PROJEKTAS	
	A825	PV	Tomas Eimulis	STATINIO NUMERIS IR PAVADINIMAS: SPORTO PASKIRTIES INŽINERINIAI STATINIAI
A825	PDV	Tomas Eimulis	DOKUMENTO PAVADINIMAS: SKLYPO PLANAS	LAIDA 0
LT	STATYTOJAS IR (ARBA) UŽSAKOVAS: VILNIAUS MIESTO SAVIVALDYBĖ		DOKUMENTO ŽYMUO: SSP - 24 - 04 / SP - 01	M 1:500 LAPAS 1

DETALŪS METADUOMENYS

Dokumento sudarytojas (-ai)	Vilniaus miesto savivaldybė 188710061, Konstitucijos pr. 3, LT-09601, Vilnius
Dokumento pavadinimas (antraštė)	DĖL RAŠTIŠKO PRITARIMO SUPROJEKTUOTIEMS STATINIAMS
Dokumento registracijos data ir numeris	2024-12-02 Nr. A367-2030/24(2.9.4.14E-ARC)
Dokumento gavimo data ir dokumento gavimo registracijos numeris	–
Dokumento specifikacijos identifikavimo žymuo	ADOC-V1.0
Parašo paskirtis	Pasirašymas
Parašą sukūrusio asmens vardas, pavardė ir pareigos	Rita Usonienė, Architektūros skyriaus vyriausioji specialistė, Architektūros skyrius
Sertifikatas išduotas	RITA USONIENĖ LT
Parašo sukūrimo data ir laikas	2024-12-02 07:24:37 (GMT+02:00)
Parašo formatas	XAdES-T
Laiko žymoje nurodytas laikas	2024-12-02 07:24:50 (GMT+02:00)
Informacija apie sertifikavimo paslaugų teikėją	EID-SK 2016, AS Sertifitseerimiskeskus EE
Sertifikato galiojimo laikas	2020-03-14 13:36:34 – 2025-03-13 23:59:59
Informacija apie būdus, naudotus metaduomenų vientisumui užtikrinti	"Registravimas" paskirties metaduomenų vientisumas užtikrintas naudojant "RCSC IssuingCA, VI Registru centras - i.k. 124110246 LT" išduotą sertifikatą "Dokumentų valdymo sistema Avilys, Vilniaus miesto savivaldybės administracija, į.k. 188710061 LT", sertifikatas galioja nuo 2021-12-20 09:38:49 iki 2024-12-19 09:38:49
Pagrindinio dokumento priedų skaičius	–
Pagrindinio dokumento priedamų dokumentų skaičius	–
Priedamo dokumento sudarytojas (-ai)	–
Priedamo dokumento pavadinimas (antraštė)	–
Priedamo dokumento registracijos data ir numeris	–
Programinės įrangos, kuria naudojantis sudarytas elektroninis dokumentas, pavadinimas	Dokumentų valdymo sistema „Avilys“, versija 3.5.74.2
Informacija apie elektroninio dokumento ir elektroninio (-ių) parašo (-ų) tikrinimą (tikrinimo data)	Atitinka specifikacijos keliamus reikalavimus. Visi dokumente esantys elektroniniai parašai galioja (2024-12-02 07:25:00)
Paieškos nuoroda	–
Papildomi metaduomenys	Nuorašą suformavo 2024-12-02 07:25:00 Dokumentų valdymo sistema „Avilys“

ŽEMĖS SKLYPO UNIKALUS Nr. 4400-6224-0037, KADASTRINIS Nr. 0101/0008:1576 Vilniaus m.k.v.
 PAGRINDINĖ TIKSLINĖ NAUDOJIMO PASKIRTIS: KITA; NAUDOJIMO BŪDAS: BENDRO NAUDOJIMO (miestų, miestelių ir kaimų ar savivaldybių bendrojo naudojimo) TERITORIJOS.
 ŽEMĖS SKLYPO PLOTAS - 0.5134 ha.; NUOSAVYBĖS TEISĖ - LIETUVOS RESPUBLIKA (111105555), PATIKĖJIMO TEISĖ - VILNIAUS MIESTO SAVIVALDYBĖ (111109233).



TOPOGRAFINIS PLANAS M 1:500

EKSPLIKACIJA:

- 01. LAUKO TENISO AIKŠTELĖ
- 02. KREPŠINIO AIKŠTELĖ (vienas stovas)
- 03. LAUKO TRENIRUOKLIŲ AIKŠTELĖ
- 04. AŽŪRINIS SEGMENTINIS APTVĖRIMAS
- 05. AUTOMOBILIŲ STOVĖJIMO AIKŠTELĖ (367 kv.m. betoninių trinkelų danga)
- 06. SUSISIEKIMO KOMUNIKACIJA - PRIVAŽIUOJAMASIS KELIAS (226 kv.m. betoninių trinkelų danga)

SUTARTINIŲ ŽYMĖJIMŲ EKSPLIKACIJA:

- SPORTO PASKIRTIES INŽINERINIAI STATINIAI SKLYPE
- SKLYPO RIBA (kad. Nr. 0101/0008:1576)
- 3 ▲ X = 6069726.37 SKLYPO KAMPAI IR NUMERIS SU KOORDINATĖMIS
Y = 582518.99
- GRETIMŲ SKLYPŲ RIBOS
- GATVĖS IR PRIVAŽIAVIMO VAŽIUOJAMOSIOS DALIES RIBOS
- VISORIŲ GATVĖS RAUDONOJI LINIJA (dalinai sutaptinta su sklypo riba (~ 32 - 12 m))
- ← → ĮVAŽIAVIMAS - IŠVAŽIAVIMAS IŠ NAGRINĖJAMO SKLYPO
- DEMONTUOJAMA METALINIŲ SEGMENTŲ TVORA (~52 m')

- ### DANGŲ EKSPLIKACIJA:
- ESAMA BETONINIŲ TRINKELIŲ DANGA - 606 m²
 - ESAMA TENISO AIKŠTELĖS "MOLIO" DANGA 661 m²
 - ESAMA KREPŠINIO AIKŠTELĖS DANGA 233 m²
 - ŽVYRO DANGA (TRENIRUOKLIŲ AIKŠTELĖ) - 335 m²
 - ŽELDINIŲ TERITORIJA - 3525 m²

TIIS duomenų gavimo ir derinimo lentelė

Topografinių planų erdviųjų duomenų teikimas tikrinti ir tvarkyti (TIIS1)	Data		Prašymas Nr.
	Pateiktas	Ivykdytas	
Topografinių ir inžinerinės infrastruktūros objektų erdviųjų duomenų ir kitos informacijos gavimas (TIIS2)	2024 09 30	2024 09 11	TIIS1-20240930-063605
	2024 09 27	2024 09 27	TIIS2-20240927-061110

Aukščių sistema: LAS07
 Geoido modelis LIT20G
 Koordinačių sistema: LKS-94

Nuorašas tikras:

				TERITORIJA PRIE VISORIŲ G. VILNIUJE ŽEMĖS SKL. KAD. NR. 010100081576	
Pareigos	V.Pavardė	Parašas	Data	Topografinis planas-pilnas turinys M1:500 VKP-B, derinamas be pož. kom.	
Geodezininkas			2024 09 30	Deklaruojamas planinės padėties geodezinių matavimų tikslumas, m - 0,15 Lapų sk. Lapo Nr. 1 1 Deklaruojamas aukščių padėties geodezinių matavimų tikslumas, m - 0,05	
				Užsakovas: privatus asmuo	


0	2024.11.	PROJEKINIŲ SPRENDINIŲ SUDERINIMUI IR STATYBĄ LEIDŽIANČIAM DOKUMENTUI GAUTI
LAIDA	IŠLEIDIMO DATA	LAIDOS STATUSAS. KEITIMO PRIEŽASTIS (JEI TAIKOMA)

KVAL. PATV. DOK. NR.	arch. Tomas Eimulis Individualios veiklos vykdymo pažyma Nr. 1267848 +370 (698) 16 863; t.eimulis@gmail.com		STATINIO PROJEKTO PAVADINIMAS: SPORTO PASKIRTIES INŽINERINIŲ STATINIŲ IR KITŲ INŽINERINIŲ STATINIŲ VISORIŲ G. (skl. kad. Nr. 0101/0008:1576), VILNIUJE, SUPAPRASTINTAS STATYBOS PROJEKTAS		
	A825	PV	Tomas Eimulis	STATINIO NUMERIS IR PAVADINIMAS: SPORTO PASKIRTIES INŽINERINIAI STATINIAI	
A825	PDV	Tomas Eimulis	DOKUMENTO PAVADINIMAS: SKLYPO DANGŲ PLANAS M 1:500		
LT	STATYTOJAS IR (ARBA) UŽSAKOVAS: VILNIAUS MIESTO SAVIVALDYBĖ		DOKUMENTO ŽYMUO: SSP - 24 - 04 / SP - 02		LAPAS 1
				LAI DA	0
				LAPAS	LAPŲ 1




76/33 - 0122 76/33 - 0123




0	2024.11.	PROJEKINIŲ SPRENDINIŲ SUDERINIMUI IR STATYBĄ LEIDŽIANČIAM DOKUMENTUI GAUTI			
LAIDA	IŠLEIDIMO DATA	LAIDOS STATUSAS. KEITIMO PRIEŽASTIS (JEI TAIKOMA)			
KVAL. PATV. DOK. NR.		arch. Tomas Eimulis <small>Individualios veiklos vykdymo pažyma Nr. 1287848 +370 (698) 16 863, Leimulis@gmail.com</small>		STATINIO PROJEKTO PAVADINIMAS: SPORTO PASKIRTIES INŽINERINIŲ STATINIŲ IR KITŲ INŽINERINIŲ STATINIŲ VISORIŲ G. (skl. kad. Nr. 0101/0008:1576), VILNIUJE, SUPAPRASTINTAS STATYBOS PROJEKTAS	
A825	PV	Tomas Eimulis		STATINIO NUMERIS IR PAVADINIMAS:	
A825	PDV	Tomas Eimulis		SPORTO PASKIRTIES INŽINERINIAI STATINIAI	
				DOKUMENTO PAVADINIMAS:	
				FOTOFIKSACIJA (automobilių ir teniso aikštelės)	
				LAIDA	
				0	
LT	STATYTOJAS IR (ARBA) UŽSAKOVAS:			DOKUMENTO ŽYMUO:	
	VILNIAUS MIESTO SAVIVALDYBĖ			SSP - 24 - 04 / SP - 03	
				LAPAS	LAPŲ
				1	1




0	2024.11.	PROJEKTIŲ SPRENDINIŲ SUDERINIMUI IR STATYBĄ LEIDŽIANČIAM DOKUMENTUI GAUTI			
LAIDA	IŠLEIDIMO DATA	LAIDOS STATUSAS. KEITIMO PRIEŽASTIS (JEI TAIKOMA)			
KVAL. PATV. DOK. NR.		arch. Tomas Eimulis <small>Individualios veiklos vykdymo pažyma Nr. 1287848 +370 (698) 16 863, Teimulis@gmail.com</small>		STATINIO PROJEKTO PAVADINIMAS: SPORTO PASKIRTIES INŽINERINIŲ STATINIŲ IR KITŲ INŽINERINIŲ STATINIŲ VISORIŲ G. (skl. kad. Nr. 0101/0008:1576), VILNIUJE, SUPAPRASTINTAS STATYBOS PROJEKTAS	
A825	PV	Tomas Eimulis		STATINIO NUMERIS IR PAVADINIMAS: SPORTO PASKIRTIES INŽINERINIAI STATINIAI	
A825	PDV	Tomas Eimulis		DOKUMENTO PAVADINIMAS: FOTOFIKSACIJA (automobilių ir teniso aikštelės)	
					LAIDA
					0
LT	STATYTOJAS IR (ARBA) UŽSAKOVAS: VILNIAUS MIESTO SAVIVALDYBĖ		DOKUMENTO ŽYMUO: SSP - 24 - 04 / SP - 04		LAPAS LAPŲ
				1	1



0	2024.11.	PROJEKINIŲ SPRENDINIŲ SUDERINIMUI IR STATYBĄ LEIDŽIANČIAM DOKUMENTUI GAUTI			
LAIDA	IŠLEIDIMO DATA	LAIDOS STATUSAS. KEITIMO PRIEŽASTIS (JEI TAIKOMA)			
KVAL. PATV. DOK. NR.		arch. Tomas Eimulis <small>Individualios veiklos vykdymo pažyma Nr. 1287848 +370 (698) 16 863, Teimulis@gmail.com</small>		STATINIO PROJEKTO PAVADINIMAS: SPORTO PASKIRTIES INŽINERINIŲ STATINIŲ IR KITŲ INŽINERINIŲ STATINIŲ VISORIŲ G. (skl. kad. Nr. 0101/0008:1576), VILNIUJE, SUPAPRASTINTAS STATYBOS PROJEKTAS	
A825	PV	Tomas Eimulis		STATINIO NUMERIS IR PAVADINIMAS:	
A825	PDV	Tomas Eimulis		SPORTO PASKIRTIES INŽINERINIAI STATINIAI	
				DOKUMENTO PAVADINIMAS:	
				FOTOFIKSACIJA (krepšinio ir treniruoklių aikštelės)	
				LAIDA	
				0	
LT	STATYTOJAS IR (ARBA) UŽSAKOVAS:			DOKUMENTO ŽYMUO:	
	VILNIAUS MIESTO SAVIVALDYBĖ			SSP - 24 - 04 / SP - 05	
				LAPAS	LAPŲ
				1	1



0	2024.11.	PROJEKINIŲ SPRENDINIŲ SUDERINIMUI IR STATYBĄ LEIDŽIANČIAM DOKUMENTUI GAUTI			
LAIDA	IŠLEIDIMO DATA	LAIDOS STATUSAS. KEITIMO PRIEŽASTIS (JEI TAIKOMA)			
KVAL. PATV. DOK. NR.		arch. Tomas Eimulis <small>Individualios veiklos vykdymo pažyma Nr. 1287848 +370 (698) 16 863, Leimulis@gmail.com</small>	STATINIO PROJEKTO PAVADINIMAS: SPORTO PASKIRTIES INŽINERINIŲ STATINIŲ IR KITŲ INŽINERINIŲ STATINIŲ VISORIŲ G. (skl. kad. Nr. 0101/0008:1576), VILNIUJE, SUPAPRASTINTAS STATYBOS PROJEKTAS		
A825	PV	Tomas Eimulis	STATINIO NUMERIS IR PAVADINIMAS: SPORTO PASKIRTIES INŽINERINIAI STATINIAI		
A825	PDV	Tomas Eimulis			
			DOKUMENTO PAVADINIMAS: FOTOFIKSACIJA (krepšinio ir treniruoklių aikštelės)		LAIDA 0
LT	STATYTOJAS IR (ARBA) UŽSAKOVAS: VILNIAUS MIESTO SAVIVALDYBĖ		DOKUMENTO ŽYMUO: SSP - 24 - 04 / SP - 06		LAPAS 1
				LAPŲ 1	1



0	2024.11.	PROJEKTIŲ SPRENDINIŲ SUDERINIMUI IR STATYBĄ LEIDŽIANČIAM DOKUMENTUI GAUTI			
LAIDA	IŠLEIDIMO DATA	LAIDOS STATUSAS. KEITIMO PRIEŽASTIS (JEI TAIKOMA)			
KVAL. PATV. DOK. NR.	<p>□□□□□□□□</p> <p>arch. Tomas Eimulis</p> <p>Individualios veiklos vykdymo pažyma Nr. 1287848 +370 (698) 16 863, Teimulis@gmail.com</p>	STATINIO PROJEKTO PAVADINIMAS: SPORTO PASKIRTIES INŽINERINIŲ STATINIŲ IR KITŲ INŽINERINIŲ STATINIŲ VISORIŲ G. (skl. kad. Nr. 0101/0008:1576), VILNIUJE, SUPAPRASTINTAS STATYBOS PROJEKTAS			
A825	PV	Tomas Eimulis		STATINIO NUMERIS IR PAVADINIMAS: SPORTO PASKIRTIES INŽINERINIAI STATINIAI	
A825	PDV	Tomas Eimulis		STATINIO NUMERIS IR PAVADINIMAS: SPORTO PASKIRTIES INŽINERINIAI STATINIAI	
				DOKUMENTO PAVADINIMAS: FOTOFIKSACIJA (numatytas demontuoti aptvėrimas)	LAIDA 0
LT	STATYTOJAS IR (ARBA) UŽSAKOVAS: VILNIAUS MIESTO SAVIVALDYBĖ			DOKUMENTO ŽYMUO: SSP - 24 - 04 / SP - 07	LAPAS 1
					LAPŲ 1