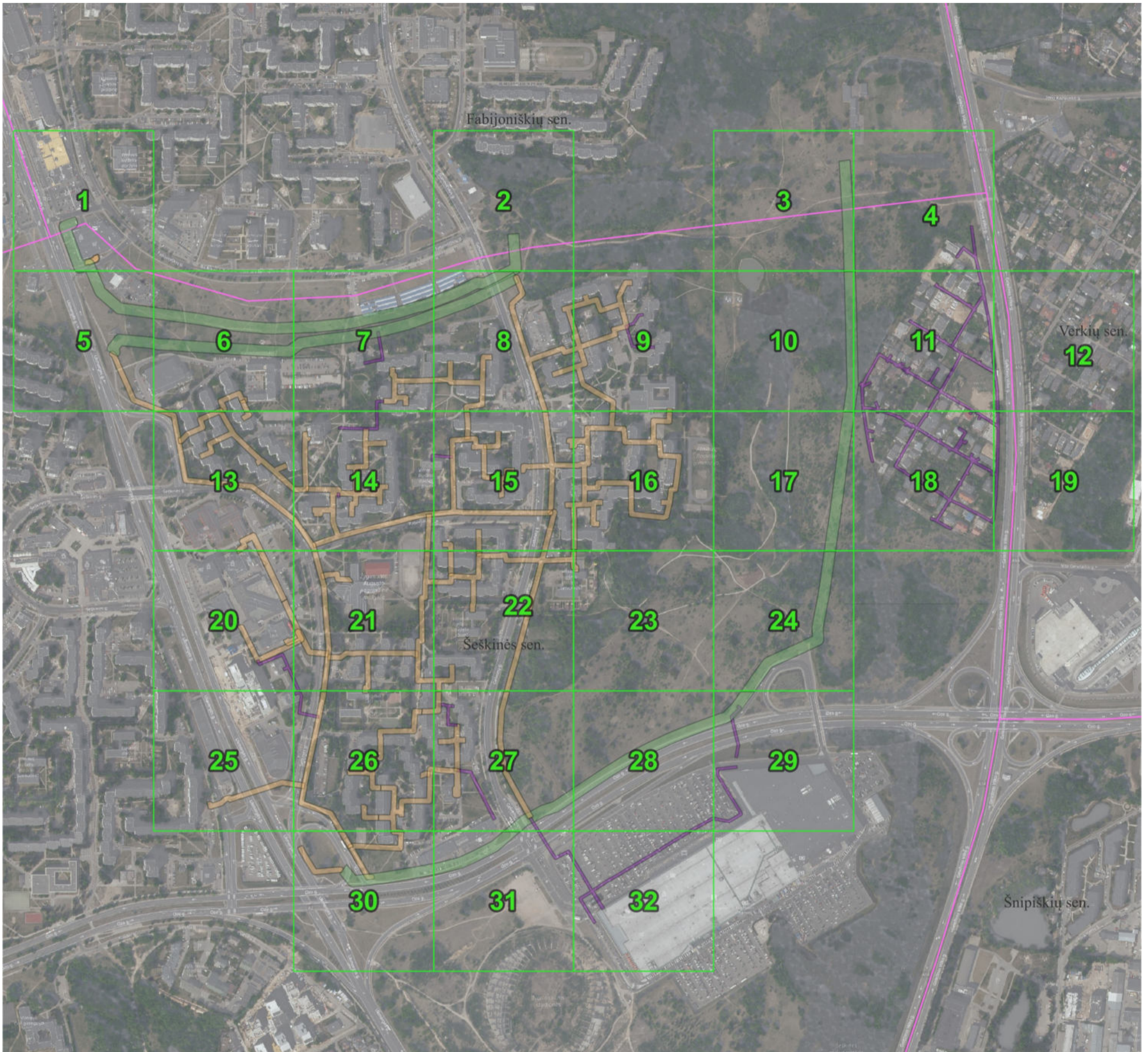



VILNIAUS M. SAV., ŠEŠKINĖS SEN. ESANČIŲ VANDENS TIEKIMO TINKLŲ  
 APSAUGOS ZONŲ PLANAS  
 Lapų išdėstymo schema




© Nacionalinė žemės tarnyba prie Žemės ūkio ministerijos ORT10LT 2019, 2020  
 © OpenStreetMap contributors  
 Objektai, jų apsaugos zonos žymimos 0,1 m tikslumu

Plano suskirstymas lapais

		UAB "Vilniaus vandenys" į.k.120545849, Spaudos g. 8-1, Vilnius	
Plano rengėjas	Kvalifikacijos pažymėjimo Nr.	Data	Lapų skaičius
Deimantė Čiapatė		2022-11-23	

VILNIAUS M. SAV., ŠEŠKINĖS SEN. ESANČIŲ VANDENS TIEKIMO TINKLŲ  
APSAUGOS ZONŲ PLANAS  
M 1:1000



© Nacionalinė žemės tarnyba prie Žemės ūkio ministerijos ORT10LT 2019, 2020

© OpenStreetMap contributors

Objektai, jų apsaugos zonos žymimos 0,1 m tikslumu.

Sutartiniai ženklai:

Vanduo

Plano suskirstymas lapais

Administracinės ribos

Žemės sklypų ribos

Vandentiekio vamzdynas

Vandentiekio tinklų apsaugos zonos:

Vamzdžių, kurių paklojimo gylis iki 2,5m apsaugos zona (2,5 m)

Vamzdžių, kurių paklojimo gylis daugiau nei 2,5m apsaugos zona (5 m)

Vamzdžių, kurių diametras 400 mm ir didesnis apsaugos zona (10 m)

Pažymėjimas plane	Tinklo unikalus Nr.
1	1300-0073-2013
11	4400-4235-9506
12	4400-4235-9539

	UAB "Vilniaus vandenys" į.k.120545849, Spaudos g. 8-1, Vilnius		
	Plano rengėjas	Kvalifikacijos pažymėjimo Nr.	Data
Deimantė Čiapiūtė		2022-11-23	1 iš 32

VILNIAUS M. SAV., ŠEŠKINĖS SEN. ESANČIŲ VANDENS TIEKIMO TINKLŲ  
APSAUGOS ZONŲ PLANAS  
M 1:1000



© Nacionalinė žemės tarnyba prie Žemės ūkio ministerijos ORT10LT 2019, 2020  
© OpenStreetMap contributors  
Objektai, jų apsaugos zonos žymimos 0,1 m tikslumu.

Sutartiniai ženklai:


Vanduo

- Plano suskirstymas lapais
- Administracinės ribos
- Žemės sklypų ribos
- Vandentiekio vamzdynas

Vandentiekio tinklų apsaugos zonos:

- Vamzdžių, kurių paklojimo gylis iki 2,5m apsaugos zona (2,5 m)
- Vamzdžių, kurių paklojimo gylis daugiau nei 2,5m apsaugos zona (5 m)
- Vamzdžių, kurių diametras 400 mm ir didesnis apsaugos zona (10 m)

Pažymėjimas plane	Tinklo unikalus Nr.
1	1300-0073-2013
3	1300-0076-8019

	UAB "Vilniaus vandenys" į.k.120545849, Spaudos g. 8-1, Vilnius		
	Plano rengėjas	Kvalifikacijos pažymėjimo Nr.	Data
Deimantė Čiapatė		2022-11-23	2 iš 32

VILNIAUS M. SAV., ŠEŠKINĖS SEN. ESANČIŲ VANDENS TIEKIMO TINKLŲ  
 APSAUGOS ZONŲ PLANAS  
 M 1:1000



© Nacionalinė žemės tarnyba prie Žemės ūkio ministerijos ORT10LT 2019, 2020  
 © OpenStreetMap contributors  
 Objektai, jų apsaugos zonos žymimos 0,1 m tikslumu.

Pažymėjimas plane	Tinklo unikalus Nr.
4	1397-7017-2010


Sutartiniai ženklai:

Vanduo

- Plano suskirstymas lapais
- Administracinės ribos
- Žemės sklypų ribos
- Vandentiekio vamzdynas

Vandentiekio tinklų apsaugos zonos:

- Vamzdžių, kurių paklojimo gylis iki 2,5m apsaugos zona (2,5 m)
- Vamzdžių, kurių paklojimo gylis daugiau nei 2,5m apsaugos zona (5 m)
- Vamzdžių, kurių diametras 400 mm ir didesnis apsaugos zona (10 m)

	UAB "Vilniaus vandenys" į.k.120545849, Spaudos g. 8-1, Vilnius		
	Plano rengėjas	Kvalifikacijos pažymėjimo Nr.	Data
Deimantė Čiapaite		2022-11-23	3 iš 32

VILNIAUS M. SAV., ŠEŠKINĖS SEN. ESANČIŲ VANDENS TIEKIMO TINKLŲ  
 APSAUGOS ZONŲ PLANAS  
 M 1:1000



© Nacionalinė žemės tarnyba prie Žemės ūkio ministerijos ORT10LT 2019, 2020  
 © OpenStreetMap contributors  
 Objektai, jų apsaugos zonos žymimos 0,1 m tikslumu.

Sutartiniai ženklai:


Vanduo

- Plano suskirstymas lapais
- Administracinės ribos
- Žemės sklypų ribos
- Vandentiekio vamzdynas

Vandentiekio tinklų apsaugos zonos:

- Vamzdžių, kurių paklojimo gylis iki 2,5m apsaugos zona (2,5 m)
- Vamzdžių, kurių paklojimo gylis daugiau nei 2,5m apsaugos zona (5 m)
- Vamzdžių, kurių diametras 400 mm ir didesnis apsaugos zona (10 m)

Pažymėjimas plane	Tinklo unikalus Nr.
4	1397-7017-2010
10	4400-2886-4528

	UAB "Vilniaus vandenys" į.k.120545849, Spaudos g. 8-1, Vilnius		
	Plano rengėjas	Kvalifikacijos pažymėjimo Nr.	Data
Deimantė Čiapiūtė		2022-11-23	4 iš 32

VILNIAUS M. SAV., ŠEŠKINĖS SEN. ESANČIŲ VANDENS TIEKIMO TINKLŲ  
 APSAUGOS ZONŲ PLANAS  
 M 1:1000



© Nacionalinė žemės tarnyba prie Žemės ūkio ministerijos ORT10LT 2019, 2020  
 © OpenStreetMap contributors  
 Objektai, jų apsaugos zonos žymimos 0,1 m tikslumu.

Pažymėjimas plane	Tinklo unikalus Nr.
1	1300-0073-2013

Sutartiniai ženklai:

Vanduo

- Plano suskirstymas lapais
- Administracinės ribos
- Žemės sklypų ribos
- Vandentiekio vamzdynas

Vandentiekio tinklų apsaugos zonos:

- Vamzdžių, kurių paklojimo gylis iki 2,5m apsaugos zona (2,5 m)
- Vamzdžių, kurių paklojimo gylis daugiau nei 2,5m apsaugos zona (5 m)
- Vamzdžių, kurių diametras 400 mm ir didesnis apsaugos zona (10 m)

	UAB "Vilniaus vandenys" į.k.120545849, Spaudos g. 8-1, Vilnius		
	Plano rengėjas	Kvalifikacijos pažymėjimo Nr.	Data
Deimantė Čiapiūtė		2022-11-23	5 iš 32

VILNIAUS M. SAV., ŠEŠKINĖS SEN. ESANČIŲ VANDENS TIEKIMO TINKLŲ  
APSAUGOS ZONŲ PLANAS  
M 1:1000



© Nacionalinė žemės tarnyba prie Žemės ūkio ministerijos ORT10LT 2019, 2020  
© OpenStreetMap contributors  
Objektai, jų apsaugos zonos žymimos 0,1 m tikslumu.

Sutartiniai ženklai:


Vanduo

- Plano suskirstymas lapais
- Administracinės ribos
- Žemės sklypų ribos
- Vandentiekio vamzdynas

Vandentiekio tinklų apsaugos zonos:

- Vamzdžių, kurių paklojimo gylis iki 2,5m apsaugos zona (2,5 m)
- Vamzdžių, kurių paklojimo gylis daugiau nei 2,5m apsaugos zona (5 m)
- Vamzdžių, kurių diametras 400 mm ir didesnis apsaugos zona (10 m)

Pažymėjimas plane	Tinklo unikalus Nr.
1	1300-0073-2013
9	4400-1005-4620

 Vilniaus vandenys	UAB "Vilniaus vandenys" į.k.120545849, Spaudos g. 8-1, Vilnius		
	Plano rengėjas	Kvalifikacijos pažymėjimo Nr.	Data
Deimantė Čiapiūtė		2022-11-23	6 iš 32

VILNIAUS M. SAV., ŠEŠKINĖS SEN. ESANČIŲ VANDENS TIEKIMO TINKLŲ  
APSAUGOS ZONŲ PLANAS  
M 1:1000



© Nacionalinė žemės tarnyba prie Žemės ūkio ministerijos ORT10LT 2019, 2020  
© OpenStreetMap contributors  
Objektai, jų apsaugos zonos žymimos 0,1 m tikslumu.

Sutartiniai ženklai:


Vanduo

- Plano suskirstymas lapais
- Administracinės ribos
- Žemės sklypų ribos
- Vandentiekio vamzdynas

Vandentiekio tinklų apsaugos zonos:

- Vamzdžių, kurių paklojimo gylis iki 2,5m apsaugos zona (2,5 m)
- Vamzdžių, kurių paklojimo gylis daugiau nei 2,5m apsaugos zona (5 m)
- Vamzdžių, kurių diametras 400 mm ir didesnis apsaugos zona (10 m)

Pažymėjimas plane	Tinklo unikalus Nr.
1	1300-0073-2013
2	1300-0073-8019
3	1300-0076-8019

	UAB "Vilniaus vandenys" į.k.120545849, Spaudos g. 8-1, Vilnius		
	Plano rengėjas	Kvalifikacijos pažymėjimo Nr.	Data
Deimantė Čiapiūtė		2022-11-23	7 iš 32

VILNIAUS M. SAV., ŠEŠKINĖS SEN. ESANČIŲ VANDENS TIEKIMO TINKLŲ  
APSAUGOS ZONŲ PLANAS  
M 1:1000



© Nacionalinė žemės tarnyba prie Žemės ūkio ministerijos ORT10LT 2019, 2020  
© OpenStreetMap contributors  
Objektai, jų apsaugos zonos žymimos 0,1 m tikslumu.

Sutartiniai ženklai:


Vanduo

- Plano suskirstymas lapais
- Administracinės ribos
- Žemės sklypų ribos
- Vandentiekio vamzdynas

Vandentiekio tinklų apsaugos zonos:

- Vamzdžių, kurių paklojimo gylis iki 2,5m apsaugos zona (2,5 m)
- Vamzdžių, kurių paklojimo gylis daugiau nei 2,5m apsaugos zona (5 m)
- Vamzdžių, kurių diametras 400 mm ir didesnis apsaugos zona (10 m)

Pažymėjimas plane	Tinklo unikalus Nr.
1	1300-0073-2013
3	1300-0076-8019

 <b>Vilniaus vandenys</b>	<b>UAB "Vilniaus vandenys"</b> į.k.120545849, Spaudos g. 8-1, Vilnius		
	Plano rengėjas	Kvalifikacijos pažymėjimo Nr.	Data
Deimantė Čiapiūtė		2022-11-23	8 iš 32

VILNIAUS M. SAV., ŠEŠKINĖS SEN. ESANČIŲ VANDENS TIEKIMO TINKLŲ  
APSAUGOS ZONŲ PLANAS  
M 1:1000



© Nacionalinė žemės tarnyba prie Žemės ūkio ministerijos ORT10LT 2019, 2020  
© OpenStreetMap contributors  
Objektai, jų apsaugos zonos žymimos 0,1 m tikslumu.

Pažymėjimas plane	Tinklo unikalus Nr.
3	1300-0076-8019


Sutartiniai ženklai:

Vanduo

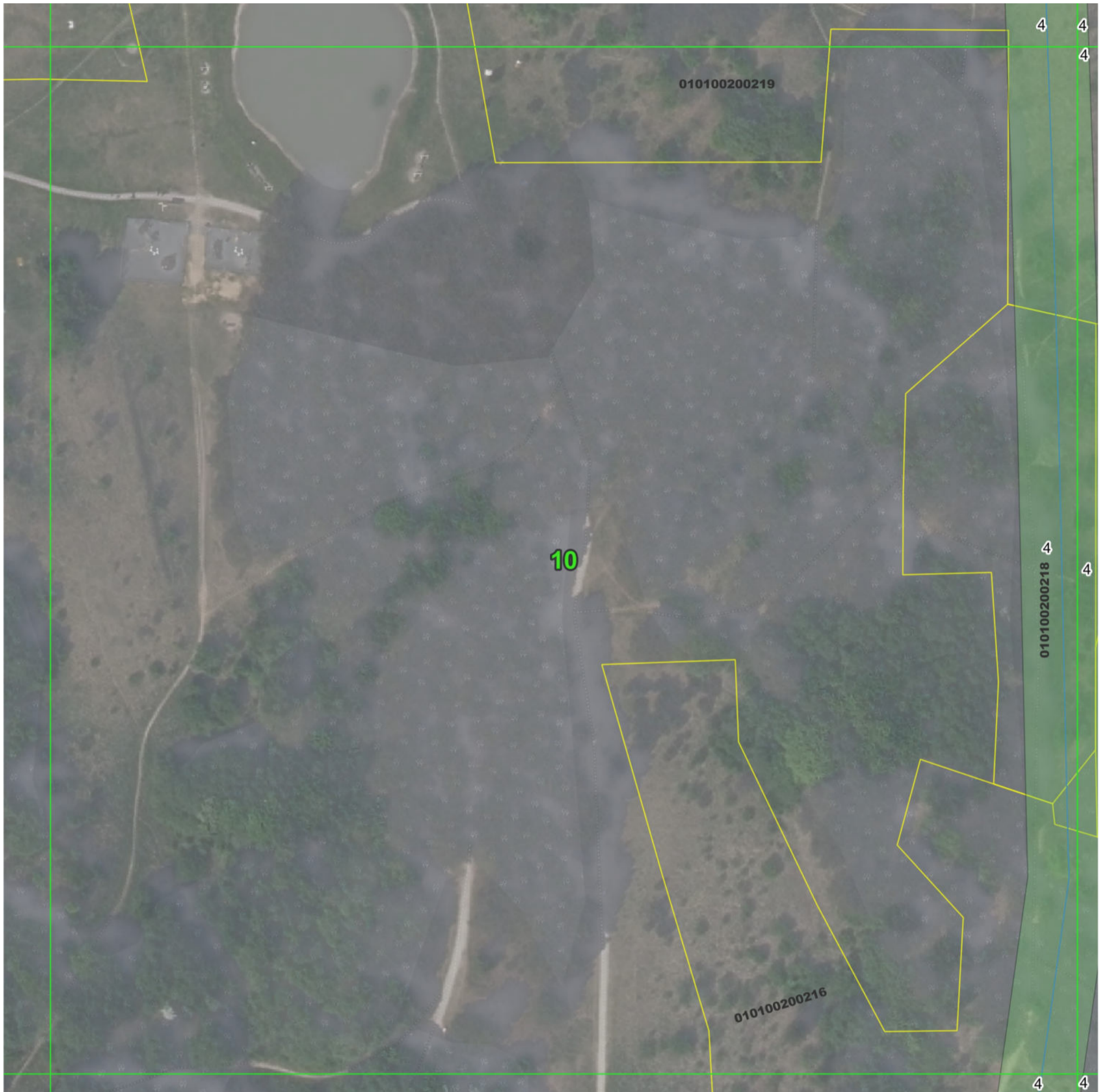
- Plano suskirstymas lapais
- Administracinės ribos
- Žemės sklypų ribos
- Vandentiekio vamzdynas

Vandentiekio tinklų apsaugos zonos:

- Vamzdžių, kurių paklojimo gylis iki 2,5m apsaugos zona (2,5 m)
- Vamzdžių, kurių paklojimo gylis daugiau nei 2,5m apsaugos zona (5 m)
- Vamzdžių, kurių diametras 400 mm ir didesnis apsaugos zona (10 m)

 <b>Vilniaus vandenys</b>	UAB "Vilniaus vandenys" į.k.120545849, Spaudos g. 8-1, Vilnius		
	Plano rengėjas	Kvalifikacijos pažymėjimo Nr.	Data
Deimantė Čiapaitė		2022-11-23	9 iš 32

VILNIAUS M. SAV., ŠEŠKINĖS SEN. ESANČIŲ VANDENS TIEKIMO TINKLŲ  
 APSAUGOS ZONŲ PLANAS  
 M 1:1000



© Nacionalinė žemės tarnyba prie Žemės ūkio ministerijos ORT10LT 2019, 2020  
 © OpenStreetMap contributors  
 Objektai, jų apsaugos zonos žymimos 0,1 m tikslumu.

Pažymėjimas plane	Tinklo unikalus Nr.
4	1397-7017-2010


Sutartiniai ženklai:

Vanduo

- Plano suskirstymas lapais
- Administracinės ribos
- Žemės sklypų ribos
- Vandentiekio vamzdynas

Vandentiekio tinklų apsaugos zonos:

- Vamzdžių, kurių paklojimo gylis iki 2,5m apsaugos zona (2,5 m)
- Vamzdžių, kurių paklojimo gylis daugiau nei 2,5m apsaugos zona (5 m)
- Vamzdžių, kurių diametras 400 mm ir didesnis apsaugos zona (10 m)

 Vilniaus vandenys	UAB "Vilniaus vandenys" į.k.120545849, Spaudos g. 8-1, Vilnius		
	Plano rengėjas	Kvalifikacijos pažymėjimo Nr.	Data
Deimantė Čiapiūtė		2022-11-23	10 iš 32

VILNIAUS M., ŠEŠKINĖS SEN. ESANČIŲ VANDENS TIEKIMO TINKLŲ APSAUGOS ZONŲ PLANAS  
M 1:1000



© Nacionalinė žemės tarnyba prie Žemės ūkio ministerijos ORT10LT 2019, 2020  
© OpenStreetMap contributors  
Objektai. iu apsaugos zonos žvmimos 0.1 m tikslumu.

Sutartiniai ženklai:


Vanduo

- Plano suskirstymas lapais
- Administracinės ribos
- Žemės sklypų ribos
- Vandentiekio vamzdynas

Vandentiekio tinklų apsaugos zonos:

- Vamzdžių, kurių paklojimo gylis iki 2,5m apsaugos zona (2,5 m)
- Vamzdžių, kurių paklojimo gylis daugiau nei 2,5m apsaugos zona (5 m)
- Vamzdžių, kurių diametras 400 mm ir didesnis apsaugos zona (10 m)

Pažymėjimas plane	Tinklo unikalus Nr.
4	1397-7017-2010
10	4400-2886-4528

 UAB "Vilniaus vandenys" į.k.120545849, Spaudos g. 8-1, Vilnius			
	Plano rengėjas	Kvalifikacijos našvėmėimo	Data
Deimantė Čiapaitė		2022-11-23	11 iš 32

VILNIAUS M. SAV., ŠEŠKINĖS SEN. ESANČIŲ VANDENS TIEKIMO TINKLŲ  
APSAUGOS ZONŲ PLANAS  
M 1:1000



© Nacionalinė žemės tarnyba prie Žemės ūkio ministerijos ORT10LT 2019, 2020  
© OpenStreetMap contributors  
Objektai, jų apsaugos zonos žymimos 0,1 m tikslumu.

Pažymėjimas plane	Tinklo unikalus Nr.
10	4400-2886-4528


Sutartiniai ženklai:

Vanduo

- Plano suskirstymas lapais
- Administracinės ribos
- Žemės sklypų ribos
- Vandentiekio vamzdynas

Vandentiekio tinklų apsaugos zonos:

- Vamzdžių, kurių paklojimo gylis iki 2,5m apsaugos zona (2,5 m)
- Vamzdžių, kurių paklojimo gylis daugiau nei 2,5m apsaugos zona (5 m)
- Vamzdžių, kurių diametras 400 mm ir didesnis apsaugos zona (10 m)

	UAB "Vilniaus vandenys" į.k.120545849, Spaudos g. 8-1, Vilnius		
	Plano rengėjas	Kvalifikacijos pažymėjimo Nr.	Data
Deimantė Čiapaitė		2022-11-23	12 iš 32

VILNIAUS M. SAV., ŠEŠKINĖS SEN. ESANČIŲ VANDENS TIEKIMO TINKLŲ  
APSAUGOS ZONŲ PLANAS  
M 1:1000



© Nacionalinė žemės tarnyba prie Žemės ūkio ministerijos ORT10LT 2019, 2020  
© OpenStreetMap contributors  
Objektai, jų apsaugos zonos žymimos 0,1 m tikslumu.

Sutartiniai ženklai:


Vanduo

- Plano suskirstymas lapais
- Administracinės ribos
- Žemės sklypų ribos
- Vandentiekio vamzdynas

Vandentiekio tinklų apsaugos zonos:

- Vamzdžių, kurių paklojimo gylis iki 2,5m apsaugos zona (2,5 m)
- Vamzdžių, kurių paklojimo gylis daugiau nei 2,5m apsaugos zona (5 m)
- Vamzdžių, kurių diametras 400 mm ir didesnis apsaugos zona (10 m)

Pažymėjimas plane	Tinklo unikalus Nr.
1	1300-0073-2013
9	4400-1005-4620

	UAB "Vilniaus vandenys" į.k.120545849, Spaudos g. 8-1, Vilnius		
	Plano rengėjas	Kvalifikacijos pažymėjimo Nr.	Data
Deimantė Čiapiūtė		2022-11-23	13 iš 32

VILNIAUS M. SAV., ŠEŠKINĖS SEN. ESANČIŲ VANDENS TIEKIMO TINKLŲ  
 APSAUGOS ZONŲ PLANAS  
 M 1:1000



© Nacionalinė žemės tarnyba prie Žemės ūkio ministerijos ORT10LT 2019, 2020  
 © OpenStreetMap contributors  
 Objektai, jų apsaugos zonos žymimos 0,1 m tikslumu.

Sutartiniai ženklai:


Vanduo

- Plano suskirstymas lapais
- Administracinės ribos
- Žemės sklypų ribos
- Vandentiekio vamzdynas

Vandentiekio tinklų apsaugos zonos:

- Vamzdžių, kurių paklojimo gylis iki 2,5m apsaugos zona (2,5 m)
- Vamzdžių, kurių paklojimo gylis daugiau nei 2,5m apsaugos zona (5 m)
- Vamzdžių, kurių diametras 400 mm ir didesnis apsaugos zona (10 m)

Pažymėjimas plane	Tinklo unikalus Nr.
1	1300-0073-2013
2	1300-0073-8019
3	1300-0076-8019

	UAB "Vilniaus vandenys" į.k.120545849, Spaudos g. 8-1, Vilnius		
	Plano rengėjas	Kvalifikacijos pažymėjimo Nr.	Data
Deimantė Čiapiūtė		2022-11-23	14 iš 32

VILNIAUS M. SAV., ŠEŠKINĖS SEN. ESANČIŲ VANDENS TIEKIMO TINKLŲ  
APSAUGOS ZONŲ PLANAS  
M 1:1000



© Nacionalinė žemės tarnyba prie Žemės ūkio ministerijos ORT10LT 2019, 2020  
© OpenStreetMap contributors  
Objektai, jų apsaugos zonos žymimos 0,1 m tikslumu.

Sutartiniai ženklai:


Vanduo

- Plano suskirstymas lapais
- Administracinės ribos
- Žemės sklypų ribos
- Vandentiekio vamzdynas

Vandentiekio tinklų apsaugos zonos:

- Vamzdžių, kurių paklojimo gylis iki 2,5m apsaugos zona (2,5 m)
- Vamzdžių, kurių paklojimo gylis daugiau nei 2,5m apsaugos zona (5 m)
- Vamzdžių, kurių diametras 400 mm ir didesnis apsaugos zona (10 m)

Pažymėjimas plane	Tinklo unikalus Nr.
2	1300-0073-8019
3	1300-0076-8019

	UAB "Vilniaus vandenys" į.k.120545849, Spaudos g. 8-1, Vilnius		
	Plano rengėjas	Kvalifikacijos pažymėjimo Nr.	Data
Deimantė Čiapiūtė		2022-11-23	15 iš 32

VILNIAUS M. SAV., ŠEŠKINĖS SEN. ESANČIŲ VANDENS TIEKIMO TINKLŲ  
APSAUGOS ZONŲ PLANAS  
M 1:1000



© Nacionalinė žemės tarnyba prie Žemės ūkio ministerijos ORT10LT 2019, 2020  
© OpenStreetMap contributors  
Objektai, jų apsaugos zonos žymimos 0,1 m tikslumu.

Pažymėjimas plane	Tinklo unikalus Nr.
3	1300-0076-8019


Sutartiniai ženklai:

Vanduo

- Plano suskirstymas lapais
- Administracinės ribos
- Žemės sklypų ribos
- Vandentiekio vamzdynas

Vandentiekio tinklų apsaugos zonos:

- Vamzdžių, kurių paklojimo gylis iki 2,5m apsaugos zona (2,5 m)
- Vamzdžių, kurių paklojimo gylis daugiau nei 2,5m apsaugos zona (5 m)
- Vamzdžių, kurių diametras 400 mm ir didesnis apsaugos zona (10 m)

	UAB "Vilniaus vandenys" į.k.120545849, Spaudos g. 8-1, Vilnius		
	Plano rengėjas	Kvalifikacijos pažymėjimo Nr.	Data
Deimantė Čiapiūtė		2022-11-23	16 iš 32

VILNIAUS M. SAV., ŠEŠKINĖS SEN. ESANČIŲ VANDENS TIEKIMO TINKLŲ  
 APSAUGOS ZONŲ PLANAS  
 M 1:1000



© Nacionalinė žemės tarnyba prie Žemės ūkio ministerijos ORT10LT 2019, 2020  
 © OpenStreetMap contributors  
 Objektai, jų apsaugos zonos žymimos 0,1 m tikslumu.

Pažymėjimas plane	Tinklo unikalus Nr.
4	1397-7017-2010


Sutartiniai ženklai:

Vanduo

- Plano suskirstymas lapais
- Administracinės ribos
- Žemės sklypų ribos
- Vandentiekio vamzdynas

Vandentiekio tinklų apsaugos zonos:

- Vamzdžių, kurių paklojimo gylis iki 2,5m apsaugos zona (2,5 m)
- Vamzdžių, kurių paklojimo gylis daugiau nei 2,5m apsaugos zona (5 m)
- Vamzdžių, kurių diametras 400 mm ir didesnis apsaugos zona (10 m)

	UAB "Vilniaus vandenys" į.k.120545849, Spaudos g. 8-1, Vilnius		
	Plano rengėjas	Kvalifikacijos pažymėjimo Nr.	Data
Deimantė Čiapaite		2022-11-23	17 iš 32



VILNIAUS M. SAV., ŠEŠKINĖS SEN. ESANČIŲ VANDENS TIEKIMO TINKLŲ  
APSAUGOS ZONŲ PLANAS  
M 1:1000



© Nacionalinė žemės tarnyba prie Žemės ūkio ministerijos ORT10LT 2019, 2020

© OpenStreetMap contributors

Objektai, jų apsaugos zonos žymimos 0,1 m tikslumu.

Pažymėjimas plane	Tinklo unikalus Nr.
10	4400-2886-4528

Sutartiniai ženklai:

Vanduo

Plano suskirstymas lapais

Administracinės ribos

Žemės sklypų ribos

Vandentiekio vamzdynas

Vandentiekio tinklų apsaugos zonos:

Vamzdžių, kurių paklojimo gylis iki 2,5m apsaugos zona (2,5 m)

Vamzdžių, kurių paklojimo gylis daugiau nei 2,5m apsaugos zona (5 m)

Vamzdžių, kurių diametras 400 mm ir didesnis apsaugos zona (10 m)

	UAB "Vilniaus vandenys" į.k.120545849, Spaudos g. 8-1, Vilnius		
	Plano rengėjas	Kvalifikacijos pažymėjimo Nr.	Data
Deimantė Čiapiūtė		2022-11-23	19 iš 32

VILNIAUS M. SAV., ŠEŠKINĖS SEN. ESANČIŲ VANDENS TIEKIMO TINKLŲ  
APSAUGOS ZONŲ PLANAS  
M 1:1000



© Nacionalinė žemės tarnyba prie Žemės ūkio ministerijos ORT10LT 2019, 2020  
© OpenStreetMap contributors  
Objektai, jų apsaugos zonos žymimos 0,1 m tikslumu.

Sutartiniai ženklai:


Vanduo

- Plano suskirstymas lapais
- Administracinės ribos
- Žemės sklypų ribos
- Vandentiekio vamzdynas

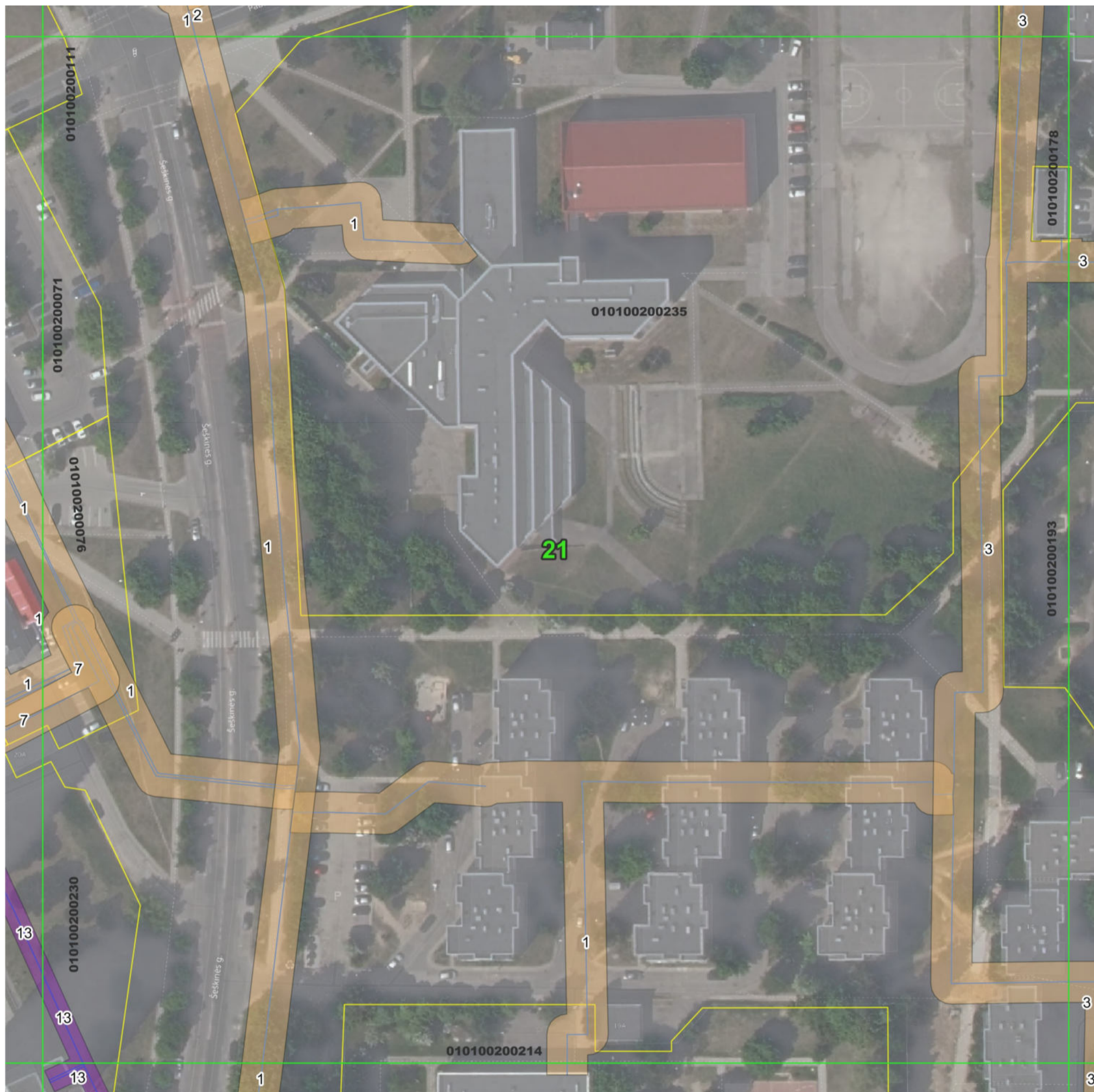
Vandentiekio tinklų apsaugos zonos:

- Vamzdžių, kurių paklojimo gylis iki 2,5m apsaugos zona (2,5 m)
- Vamzdžių, kurių paklojimo gylis daugiau nei 2,5m apsaugos zona (5 m)
- Vamzdžių, kurių diametras 400 mm ir didesnis apsaugos zona (10 m)

Pažymėjimas plane	Tinklo unikalus Nr.
1	1300-0073-2013
7	4400-0508-2359
13	4400-0628-5290

	UAB "Vilniaus vandenys" į.k.120545849, Spaudos g. 8-1, Vilnius		
	Plano rengėjas	Kvalifikacijos pažymėjimo Nr.	Data
Deimantė Čiapiūtė		2022-11-23	20 iš 32

VILNIAUS M. SAV., ŠEŠKINĖS SEN. ESANČIŲ VANDENS TIEKIMO TINKLŲ  
 APSAUGOS ZONŲ PLANAS  
 M 1:1000



© Nacionalinė žemės tarnyba prie Žemės ūkio ministerijos ORT10LT 2019, 2020  
 © OpenStreetMap contributors  
 Objektai, jų apsaugos zonos žymimos 0,1 m tikslumu.

Sutartiniai ženklai:


Vanduo

- Plano suskirstymas lapais
- Administracinės ribos
- Žemės sklypų ribos
- Vandentiekio vamzdynas

Vandentiekio tinklų apsaugos zonos:

- Vamzdžių, kurių paklojimo gylis iki 2,5m apsaugos zona (2,5 m)
- Vamzdžių, kurių paklojimo gylis daugiau nei 2,5m apsaugos zona (5 m)
- Vamzdžių, kurių diametras 400 mm ir didesnis apsaugos zona (10 m)

Pažymėjimas plane	Tinklo unikalus Nr.
1	1300-0073-2013
2	1300-0073-8019
3	1300-0076-8019
7	4400-0508-2359
13	4400-0628-5290

	UAB "Vilniaus vandenys" į.k.120545849, Spaudos g. 8-1, Vilnius		
	Plano rengėjas	Kvalifikacijos pažymėjimo Nr.	Data
Deimantė Čiapiūtė		2022-11-23	21 iš 32

VILNIAUS M. SAV., ŠEŠKINĖS SEN. ESANČIŲ VANDENS TIEKIMO TINKLŲ  
APSAUGOS ZONŲ PLANAS  
M 1:1000



© Nacionalinė žemės tarnyba prie Žemės ūkio ministerijos ORT10LT 2019, 2020  
© OpenStreetMap contributors  
Objektai, jų apsaugos zonos žymimos 0,1 m tikslumu.

Sutartiniai ženklai:


Vanduo

- Plano suskirstymas lapais
- Administracinės ribos
- Žemės sklypų ribos
- Vandentiekio vamzdynas

Vandentiekio tinklų apsaugos zonos:

- Vamzdžių, kurių paklojimo gylis iki 2,5m apsaugos zona (2,5 m)
- Vamzdžių, kurių paklojimo gylis daugiau nei 2,5m apsaugos zona (5 m)
- Vamzdžių, kurių diametras 400 mm ir didesnis apsaugos zona (10 m)

Pažymėjimas plane	Tinklo unikalus Nr.
2	1300-0073-8019
3	1300-0076-8019

	UAB "Vilniaus vandenys" į.k.120545849, Spaudos g. 8-1, Vilnius		
	Plano rengėjas	Kvalifikacijos pažymėjimo Nr.	Data
Deimantė Čiapiūtė		2022-11-23	22 iš 32

VILNIAUS M. SAV., ŠEŠKINĖS SEN. ESANČIŲ VANDENS TIEKIMO TINKLŲ  
APSAUGOS ZONŲ PLANAS  
M 1:1000



© Nacionalinė žemės tarnyba prie Žemės ūkio ministerijos ORT10LT 2019, 2020  
© OpenStreetMap contributors  
Objektai, jų apsaugos zonos žymimos 0,1 m tikslumu.

Pažymėjimas plane	Tinklo unikalus Nr.
3	1300-0076-8019


Sutartiniai ženklai:

Vanduo

- Plano suskirstymas lapais
- Administracinės ribos
- Žemės sklypų ribos
- Vandentiekio vamzdynas

Vandentiekio tinklų apsaugos zonos:

- Vamzdžių, kurių paklojimo gylis iki 2,5m apsaugos zona (2,5 m)
- Vamzdžių, kurių paklojimo gylis daugiau nei 2,5m apsaugos zona (5 m)
- Vamzdžių, kurių diametras 400 mm ir didesnis apsaugos zona (10 m)

	UAB "Vilniaus vandenys" į.k.120545849, Spaudos g. 8-1, Vilnius		
	Plano rengėjas	Kvalifikacijos pažymėjimo Nr.	Data
Deimantė Čiapatė		2022-11-23	23 iš 32

VILNIAUS M. SAV., ŠEŠKINĖS SEN. ESANČIŲ VANDENS TIEKIMO TINKLŲ  
 APSAUGOS ZONŲ PLANAS  
 M 1:1000



© Nacionalinė žemės tarnyba prie Žemės ūkio ministerijos ORT10LT 2019, 2020  
 © OpenStreetMap contributors  
 Objektai, jų apsaugos zonos žymimos 0,1 m tikslumu.

Pažymėjimas plane	Tinklo unikalus Nr.
4	1397-7017-2010


Sutartiniai ženklai:

Vanduo

- Plano suskirstymas lapais
- Administracinės ribos
- Žemės sklypų ribos
- Vandentiekio vamzdynas

Vandentiekio tinklų apsaugos zonos:

- Vamzdžių, kurių paklojimo gylis iki 2,5m apsaugos zona (2,5 m)
- Vamzdžių, kurių paklojimo gylis daugiau nei 2,5m apsaugos zona (5 m)
- Vamzdžių, kurių diametras 400 mm ir didesnis apsaugos zona (10 m)

	UAB "Vilniaus vandenys" į.k.120545849, Spaudos g. 8-1, Vilnius		
	Plano rengėjas	Kvalifikacijos pažymėjimo Nr.	Data
Deimantė Čiapaite		2022-11-23	24 iš 32

VILNIAUS M. SAV., ŠEŠKINĖS SEN. ESANČIŲ VANDENS TIEKIMO TINKLŲ  
APSAUGOS ZONŲ PLANAS  
M 1:1000



© Nacionalinė žemės tarnyba prie Žemės ūkio ministerijos ORT10LT 2019, 2020  
© OpenStreetMap contributors  
Objektai, jų apsaugos zonos žymimos 0,1 m tikslumu.

Sutartiniai ženklai:


Vanduo

- Plano suskirstymas lapais
- Administracinės ribos
- Žemės sklypų ribos
- Vandentiekio vamzdynas

Vandentiekio tinklų apsaugos zonos:

- Vamzdžių, kurių paklojimo gylis iki 2,5m apsaugos zona (2,5 m)
- Vamzdžių, kurių paklojimo gylis daugiau nei 2,5m apsaugos zona (5 m)
- Vamzdžių, kurių diametras 400 mm ir didesnis apsaugos zona (10 m)

Pažymėjimas plane	Tinklo unikalus Nr.
1	1300-0073-2013
13	4400-0628-5290

	UAB "Vilniaus vandenys" į.k.120545849, Spaudos g. 8-1, Vilnius		
	Plano rengėjas	Kvalifikacijos pažymėjimo Nr.	Data
Deimantė Čiapatė		2022-11-23	25 iš 32

VILNIAUS M. SAV., ŠEŠKINĖS SEN. ESANČIŲ VANDENS TIEKIMO TINKLŲ  
APSAUGOS ZONŲ PLANAS  
M 1:1000



© Nacionalinė žemės tarnyba prie Žemės ūkio ministerijos ORT10LT 2019, 2020  
© OpenStreetMap contributors  
Objektai, jų apsaugos zonos žymimos 0,1 m tikslumu.

Sutartiniai ženklai:


Vanduo

- Plano suskirstymas lapais
- Administracinės ribos
- Žemės sklypų ribos
- Vandentiekio vamzdynas

Vandentiekio tinklų apsaugos zonos:

- Vamzdžių, kurių paklojimo gylis iki 2,5m apsaugos zona (2,5 m)
- Vamzdžių, kurių paklojimo gylis daugiau nei 2,5m apsaugos zona (5 m)
- Vamzdžių, kurių diametras 400 mm ir didesnis apsaugos zona (10 m)

Pažymėjimas plane	Tinklo unikalus Nr.
1	1300-0073-2013
3	1300-0076-8019
4	1397-7017-2010
13	4400-0628-5290

	UAB "Vilniaus vandenys" į.k.120545849, Spaudos g. 8-1, Vilnius		
	Plano rengėjas	Kvalifikacijos pažymėjimo Nr.	Data
Deimantė Čiapaitė		2022-11-23	26 iš 32

VILNIAUS M. SAV., ŠEŠKINĖS SEN. ESANČIŲ VANDENS TIEKIMO TINKLŲ  
APSAUGOS ZONŲ PLANAS  
M 1:1000



© Nacionalinė žemės tarnyba prie Žemės ūkio ministerijos ORT10LT 2019, 2020  
© OpenStreetMap contributors  
Objektai, jų apsaugos zonos žymimos 0,1 m tikslumu.

Sutartiniai ženklai:


Vanduo

- Plano suskirstymas lapais
- Administracinės ribos
- Žemės sklypų ribos
- Vandentiekio vamzdynas

Vandentiekio tinklų apsaugos zonos:

- Vamzdžių, kurių paklojimo gylis iki 2,5m apsaugos zona (2,5 m)
- Vamzdžių, kurių paklojimo gylis daugiau nei 2,5m apsaugos zona (5 m)
- Vamzdžių, kurių diametras 400 mm ir didesnis apsaugos zona (10 m)

Pažymėjimas plane	Tinklo unikalus Nr.
1	1300-0073-2013
3	1300-0076-8019
4	1397-7017-2010
5	4400-0028-0571
6	4400-0108-0753

	UAB "Vilniaus vandenys" į.k.120545849, Spaudos g. 8-1, Vilnius		
	Plano rengėjas	Kvalifikacijos pažymėjimo Nr.	Data
Deimantė Čiapiūtė		2022-11-23	27 iš 32

VILNIAUS M. SAV., ŠEŠKINĖS SEN. ESANČIŲ VANDENS TIEKIMO TINKLŲ  
APSAUGOS ZONŲ PLANAS  
M 1:1000



© Nacionalinė žemės tarnyba prie Žemės ūkio ministerijos ORT10LT 2019, 2020  
© OpenStreetMap contributors  
Objektai, jų apsaugos zonos žymimos 0,1 m tikslumu.

Sutartiniai ženklai:


Vanduo

- Plano suskirstymas lapais
- Administracinės ribos
- Žemės sklypų ribos
- Vandentiekio vamzdynas

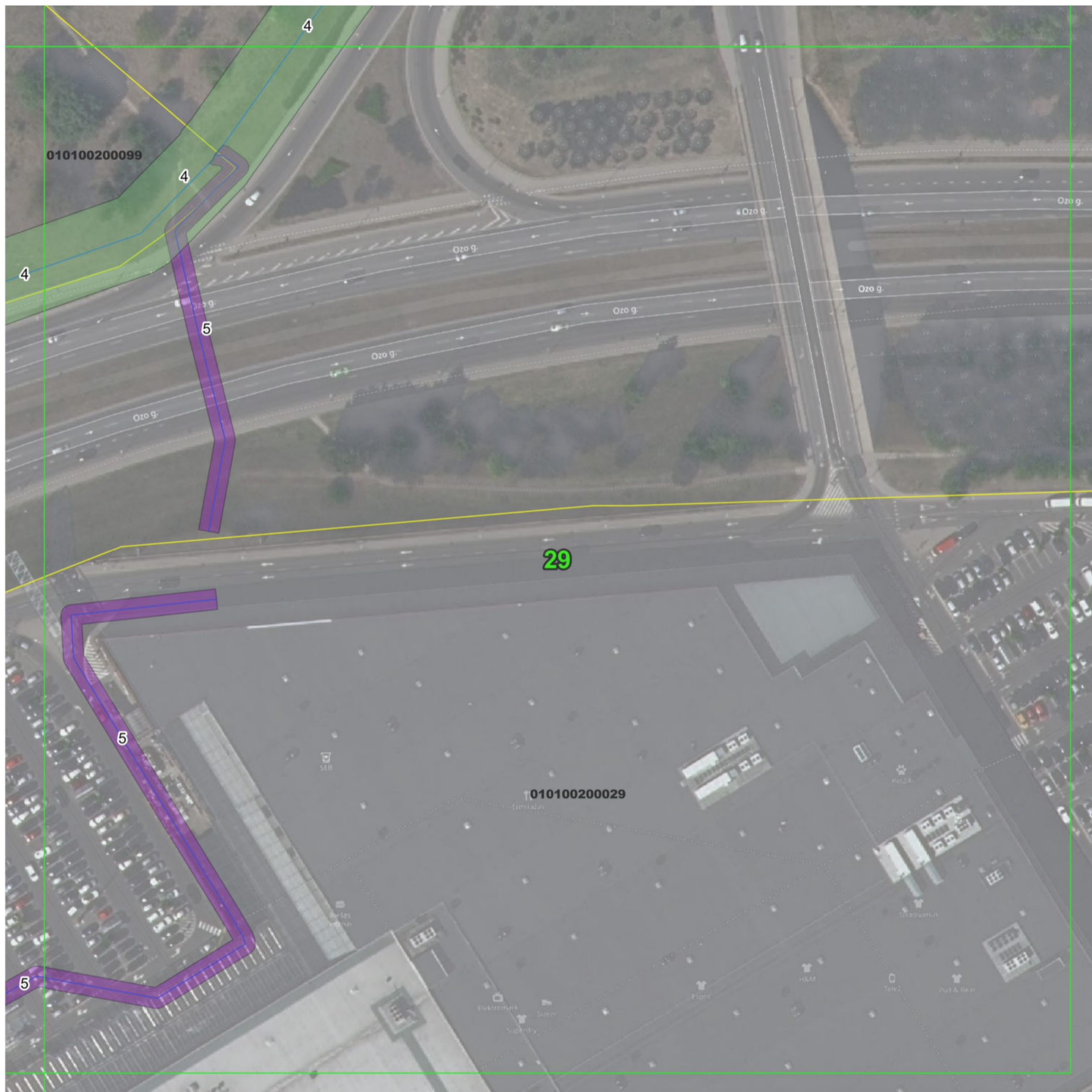
Vandentiekio tinklų apsaugos zonos:

- Vamzdžių, kurių paklojimo gylis iki 2,5m apsaugos zona (2,5 m)
- Vamzdžių, kurių paklojimo gylis daugiau nei 2,5m apsaugos zona (5 m)
- Vamzdžių, kurių diametras 400 mm ir didesnis apsaugos zona (10 m)

Pažymėjimas plane	Tinklo unikalus Nr.
4	1397-7017-2010
5	4400-0028-0571

	UAB "Vilniaus vandenys" į.k.120545849, Spaudos g. 8-1, Vilnius		
	Plano rengėjas	Kvalifikacijos pažymėjimo Nr.	Data
Deimantė Čiapiūtė		2022-11-23	28 iš 32

VILNIAUS M. SAV., ŠEŠKINĖS SEN. ESANČIŲ VANDENS TIEKIMO TINKLŲ  
APSAUGOS ZONŲ PLANAS  
M 1:1000



© Nacionalinė žemės tarnyba prie Žemės ūkio ministerijos ORT10LT 2019, 2020  
© OpenStreetMap contributors  
Objektai, jų apsaugos zonos žymimos 0,1 m tikslumu.

Sutartiniai ženklai:


Vanduo

- Plano suskirstymas lapais
- Administracinės ribos
- Žemės sklypų ribos
- Vandentiekio vamzdynas

Vandentiekio tinklų apsaugos zonos:

- Vamzdžių, kurių paklojimo gylis iki 2,5m apsaugos zona (2,5 m)
- Vamzdžių, kurių paklojimo gylis daugiau nei 2,5m apsaugos zona (5 m)
- Vamzdžių, kurių diametras 400 mm ir didesnis apsaugos zona (10 m)

Pažymėjimas plane	Tinklo unikalus Nr.
4	1397-7017-2010
5	4400-0028-0571

	UAB "Vilniaus vandenys" į.k.120545849, Spaudos g. 8-1, Vilnius		
	Plano rengėjas	Kvalifikacijos pažymėjimo Nr.	Data
Deimantė Čiapiūtė		2022-11-23	25 iš 32

VILNIAUS M. SAV., ŠEŠKINĖS SEN. ESANČIŲ VANDENS TIEKIMO TINKLŲ  
 APSAUGOS ZONŲ PLANAS  
 M 1:1000



© Nacionalinė žemės tarnyba prie Žemės ūkio ministerijos ORT10LT 2019, 2020  
 © OpenStreetMap contributors  
 Objektai, jų apsaugos zonos žymimos 0,1 m tikslumu.

Sutartiniai ženklai:


Vanduo

- Plano suskirstymas lapais
- Administracinės ribos
- Žemės sklypų ribos
- Vandentiekio vamzdynas

Vandentiekio tinklų apsaugos zonos:

- Vamzdžių, kurių paklojimo gylis iki 2,5m apsaugos zona (2,5 m)
- Vamzdžių, kurių paklojimo gylis daugiau nei 2,5m apsaugos zona (5 m)
- Vamzdžių, kurių diametras 400 mm ir didesnis apsaugos zona (10 m)

Pažymėjimas plane	Tinklo unikalus Nr.
1	1300-0073-2013
4	1397-7017-2010

	UAB "Vilniaus vandenys" į.k.120545849, Spaudos g. 8-1, Vilnius		
	Plano rengėjas	Kvalifikacijos pažymėjimo Nr.	Data
Deimantė Čiapiūtė		2022-11-23	30 iš 32

VILNIAUS M. SAV, ŠEŠKINĖS SEN. ESANČIŲ VANDENS TIEKIMO TINKLŲ APSAUGOS ZONŲ PLANAS  
M 1:1000



© Nacionalinė žemės tarnyba prie Žemės ūkio ministerijos ORT10LT 2019, 2020  
© OpenStreetMap contributors  
Objektai, jų apsaugos zonos žymimos 0,1 m tikslumu.

Sutartiniai ženklai:


Vanduo

- Plano suskirstymas lapais
- Administracinės ribos
- Žemės sklypų ribos
- Vandentiekio vamzdynas

Vandentiekio tinklų apsaugos zonos:

- Vamzdžių, kurių paklojimo gylis iki 2,5m apsaugos zona (2,5 m)
- Vamzdžių, kurių paklojimo gylis daugiau nei 2,5m apsaugos zona (5 m)
- Vamzdžių, kurių diametras 400 mm ir didesnis apsaugos zona (10 m)

Pažymėjimas plane	Tinklo unikalus Nr.
4	1397-7017-2010
5	4400-0028-0571

	UAB "Vilniaus vandenys" į.k.120545849, Spaudos g. 8-1, Vilnius		
	Plano rengėjas	Kvalifikacijos pažymėjimo Nr.	Data
Deimantė Čiapiūtė		2022-11-23	31 iš 32

VILNIAUS M. SAV., ŠEŠKINĖS SEN. ESANČIŲ VANDENS TIEKIMO TINKLŲ  
 APSAUGOS ZONŲ PLANAS  
 M 1:1000



© Nacionalinė žemės tarnyba prie Žemės ūkio ministerijos ORT10LT 2019, 2020  
 © OpenStreetMap contributors  
 Objektai, jų apsaugos zonos žymimos 0,1 m tikslumu.

Pažymėjimas plane	Tinklo unikalus Nr.
5	4400-0028-0571


Sutartiniai ženklai:

Vanduo

- Plano suskirstymas lapais
- Administracinės ribos
- Žemės sklypų ribos
- Vandentiekio vamzdynas

Vandentiekio tinklų apsaugos zonos:

- Vamzdžių, kurių paklojimo gylis iki 2,5m apsaugos zona (2,5 m)
- Vamzdžių, kurių paklojimo gylis daugiau nei 2,5m apsaugos zona (5 m)
- Vamzdžių, kurių diametras 400 mm ir didesnis apsaugos zona (10 m)

 Vilniaus vandenys	UAB "Vilniaus vandenys" į.k.120545849, Spaudos g. 8-1, Vilnius		
	Plano rengėjas	Kvalifikacijos pažymėjimo Nr.	Data
Deimantė Čiapaite		2022-11-23	32 iš 32