

*Vilniaus miesto savivaldybės administracija*  
(sprendimą priimančio subjekto pavadinimas)

## **SPRENDIMAS DĖL PATEIKTŲ PROJEKTINIŲ PASIŪLYMŲ**

\_\_\_\_\_ m. \_\_\_\_\_ d. Nr. \_\_\_\_\_

### **Prašymas, dėl kurio priimtas sprendimas**

Tipas Prašymas pritarti projektiniams pasiūlymams

Registracijos Nr. PSP-01-241031-00941

Registracijos data 2024-10-31

### **PROJEKTINIAMS PASIŪLYMAMS PRITARTA**

### **Sprendimo priėmimo motyvai, teisinis ir faktinis pagrindas**

1. STR 1.04.04:2017 „Statinio projektavimas, projekto ekspertizė“ VIII Skyriaus 67 p.

### **Apskundimo tvarka**

STR 1.04.04:2017 „Statinio projektavimas, projekto ekspertizė“ VIII Skyriaus 68 p.

---

(Pareigos, vardas, pavardė, parašas ir data)


Statytojas (užsakovas)	<b>UAB "VILNIAUS VANDENYS"</b>
Statinio projekto pavadinimas	<b>VANDENTIEKIO IR NUOTEKŲ ŠALINIMO TINKLŲ TRAKŲ G., VILNIAUS M. SAV. REKONSTRAVIMO PROJEKTAS</b>
Statinio kategorija	<b>YPATINGASIS STATINYS</b>
Statinio grupė	<b>INŽINERINIAI TINKLAI</b>
Naudojimo paskirtis	<b>VANDENTIEKIO TINKLAI [9.3.] NUOTEKŲ ŠALINIMO TINKLAI [9.5.]</b>
Statybos rūšis	<b>REKONSTRAVIMAS</b>
Statinio projekto etapas	<b>PROJEKTINIAI PASIŪLYMAI</b>
Statinio projekto numeris	<b>PP-24-15/1-XX-PP</b>
Bylos (segtumo) žymuo	<b>1/1</b>
Bylos (segtumo) laidos žymuo	<b>0</b>

Vilnius, 2024 m.

MB "PALAIMOS PROJEKTAI"	DIREKTORIUS	<b>KĘSTUTIS PALAIMA</b>	
	PROJEKTO VADOVAS	<b>KĘSTUTIS PALAIMA</b> Atestato Nr. 27459	
	PROJEKTO DALIES VADOVAS	<b>MARIUS PAKALNIŠKIS</b> Atestato Nr. 38878	


## BYLOS (SEGTUVO) DOKUMENTŲ SUDĖTIES ŽINIARAŠTIS

Dokumento žymuo	Pavadinimas	Lapai	Laida	Papildomi duomenys
<b>Tekstai</b>				
PP-24-15/1-XX-PP.BSŽ	Bylos (segtuvo) sudėties dokumentų žiniaraštis	1	0	
PP-24-15/1-XX-PP.AR	Aiškinamasis raštas	11	0	
<b>Brėžiniai</b>				
PP-24-15/1-XX-PP.B-01	Vandentiekio ir nuotekų šalinimo tinklų planas	1	0	

0	2024-10	Projektiniai pasiūlymai ir jų viešinimas.		
Laida	Išleidimo data	Laidos statusas. Keitimo priežastis (jei taikoma)		
		el. paštas: <a href="mailto:info@palaimosprojektai.com">info@palaimosprojektai.com</a> tel.: +37061227722	STATINIO PROJEKTO PAVADINIMAS Vandentiekio ir nuotekų šalinimo tinklų Trakų g., Vilniaus m. sav. rekonstravimo projektas	
27459	PV	Kęstutis Palaima	STATINIO NR. IR PAVADINIMAS, DOKUMENTO PAVADINIMAS	LAIDA
38878	PDV	Marius Pakalniškis	Vandentiekio ir nuotekų šalinimo tinklai Bylos sudėties žiniaraštis	0
KALBOS TRUMP. LT	STATYTOJAS IR (ARBA) UŽSAKOVAS UAB „Vilniaus vandenys“		DOKUMENTO ŽYMUO PP-24-15/1-XX-PP.BSŽ	LAPAS 1
				LAPŲ 1

## AIŠKINAMASIS RAŠTAS TURINYS

1. Normatyviniai, kiti dokumentai ir duomenys .....	2
1.1. Privalomųjų dokumentų projektiniams pasiūlymams rengti sąrašas:.....	2
1.2. Pagrindiniai teisiniai dokumentai .....	3
2. Planuojamų statinių bendrieji duomenys .....	4
3. Statybos sklypas.....	5
4. Planuojamų statinių sąrašas .....	5
5. Technologiniai procesai .....	6
6. Inžineriniai tinklai .....	6
7. Susisiekimo komunikacijos.....	7
8. Statybos darbų poveikis aplinkinėms teritorijoms .....	7
9. Paveldosauginė dalis .....	9
10. Sklypo sutvarkymo sprendiniai.....	10

0	2024-10	Projektiniai pasiūlymai ir jų viešinimas.								
Laida	Išleidimo data	Laidos statusas. Keitimo priežastis (jei taikoma)								
		 <small>el. paštas:  <a href="mailto:info@palaimosprojektai.com">info@palaimosprojektai.com</a>            tel.: +37061227722</small>			STATINIO PROJEKTO PAVADINIMAS Vandentiekio ir nuotekų šalinimo tinklų Trakų g., Vilniaus m. sav. rekonstravimo projektas					
27459	PV	Kęstutis Palaima		STATINIO NR. IR PAVADINIMAS, DOKUMENTO PAVADINIMAS					LAIDA	
38878	PDV	Marius Pakalniškis		Vandentiekio ir nuotekų šalinimo tinklai					0	
				Aiškinamasis raštas						
KALBOS TRUMP.	STATYTOJAS IR (ARBA) UŽSAKOVAS			DOKUMENTO ŽYMUO					LAPAS	LAPŲ
LT	UAB „Vilniaus vandenys“			PP-24-15/1-XX-PP.AR					1	11

## **1. NORMATYVINIAI, KITI DOKUMENTAI IR DUOMENYS**

### **1.1. Privalomųjų dokumentų projektiniams pasiūlymams rengti sąrašas:**

1. UAB „Vilniaus vandenys“ pateikta techninė specifikacija.
2. Patvirtinta projektinių pasiūlymų užduotis.
3. Parengta topografinė nuotrauka.
4. Parengti geologiniai tyrinėjimai.
5. Parengti žvalgybiniai archeologiniai tyrinėjimai.

### **Kompiuterinės programos, kuriomis vadovaujantis parengti šie projektiniai pasiūlymai:**

1. Windows 10 Home;
2. OpenOffice 4.1.2;
3. NanoCad.

DOKUMENTO ŽYMUO	LAPAS	LAPŲ	LAIDA
PP-24-15/1-XX-PP.AR	2	11	0

## 1.2. Pagrindiniai teisiniai dokumentai

1. LR Statybos įstatymas 2016 m. birželio 30 d. Nr. XII-2573;
2. Europos Parlamento ir Tarybos reglamentas (ES) 2011 m. kovo 9 d. Nr. 305/2011;
3. LR Aplinkos apsaugos įstatymas 1992 m. sausio 21 d., Nr. I-2223;
4. LR Atliekų tvarkymo įstatymas 1998 m. birželio 16 d., Nr. VIII-787;
5. LR Nekilnojamojo kultūros paveldo apsaugos įstatymas 1994 m. gruodžio 22 d., Nr. I-733;
6. LR Žemės įstatymas 1994 m. balandžio 26 d., Nr. I-446;
7. STR 1.01.03:2017 „Statinių klasifikavimas“;
8. STR 1.01.08:2002 „Statinio statybos rūšys“;
9. STR 1.04.02:2011 „Inžineriniai geologiniai ir geotechniniai tyrimai“;
10. STR 1.05.01:2017 „Statybą leidžiantys dokumentai. Statybos užbaigimas. Statybos sustabdymas. Savavališkos statybos padarinių šalinimas. Statybos pagal neteisėtai išduotą statybą leidžiantį dokumentą padarinių šalinimas“;
11. STR 1.04.04:2017 „Statinio projektavimas, projekto ekspertizė“;
12. STR 1.06.01:2016 „Statybos darbai. Statinio statybos priežiūra“;
13. STR 2.07.01:2003 „Vandentiekis ir nuotekų šalintuvas. Pastato inžinerinės sistemos. Lauko inžineriniai tinklai“;
14. Respublikinės statybos normos RSN 26 – 90 „Vandens vartojimo normos“.
15. LR Aplinkos ministro įsakymas „Dėl nuotekų tvarkymo reglamento patvirtinimo“ 2007 m. spalio 8 d. Nr. D1-515;
16. LR Aplinkos ministro 2001 m. kovo 30 d. įsakymas Nr. 171 „Dėl vandens išteklių naudojimo ir teršalų išleidžiamų su nuotekomis, pirminės apskaitos ir kontrolės tvarkos patvirtinimo“.
17. Aplinkos ministro 1999 m. liepos 14 d. įsakymas Nr. 217 „Dėl atliekų tvarkymo taisyklių patvirtinimo“.
18. Specialiųjų žemės naudojimo sąlygų įstatymas Nr. XIIIIP-2031(3);
19. Lietuvos higienos normos HN 33:2011 „Triukšmo ribiniai dydžiai gyvenamuosiuose ir visuomeninės paskirties pastatuose bei jų aplinkoje“;
20. Lietuvos standartas LST 1516:2015 „Statinio projektas. Bendrieji įforminimo reikalavimai“;
21. Saugos ir sveikatos taisyklės statyboje DT 5-00;
22. Automobilių kelių juostos naudojimo inžineriniams tinklams kloti bendrosios taisyklės BT ITK 09;
23. Automobilių kelių standartizuotų dangų konstrukcijų projektavimo taisyklės KPT SDK 19;
24. Europos Parlamento ir Tarybos reglamentas (ES) Nr.305/201, 2011-03-09;
25. LST 1516:2015 „Statinio projektavimas. Bendrieji įforminimo reikalavimai“;
26. STR 1.01.04:2015 “Statybos produktų, neturinčių darnųjų techninių specifikacijų, eksploatacinių savybių pastovumo vertinimas, tikrinimas ir deklaravimas. Bandymų laboratorijų ir sertifikavimo įstaigų paskyrimas. Nacionaliniai techniniai įvertinimai ir techninio vertinimo įstaigų paskyrimas ir paskelbimas”.

DOKUMENTO ŽYMUO	LAPAS	LAPŲ	LAIDA
PP-24-15/1-XX-PP.AR	3	11	0

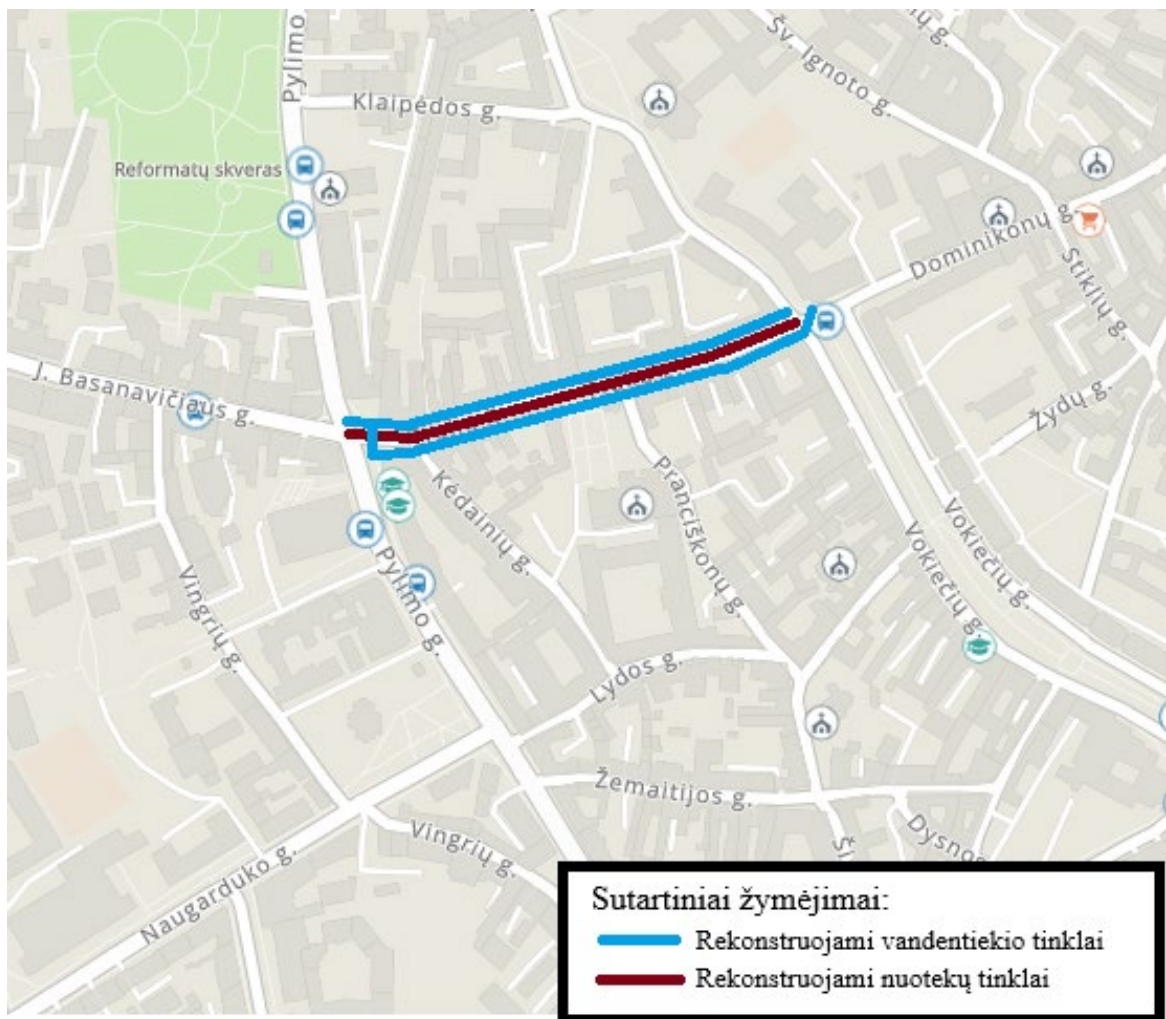
## 2. PLANUOJAMŲ STATINIŲ BENDRIEJI DUOMENYS

Šie projektiniai pasiūlymai yra rengiami remiantis STR 1.04.04:2017 „Statinio projektavimas, projekto ekspertizė“ 4 priedo reikalavimais. Planuojami statiniai priklauso visuomenei svarbių statinių (jų dalių) sąrašui, kurių projektavimas ir/ar statyba finansuojama Lietuvos Respublikos valstybės biudžeto (įskaitant Europos Sąjungos struktūrinių fondų ir kitos tarptautinės finansinės paramos lėšas) lėšomis, savivaldybių biudžetų lėšomis.

Projektiniai pasiūlymai rengiami vadovaujantis UAB „Vilniaus vandenys“ pateikta technine specifikacija, projektinių pasiūlymų užduotimi, norminiais dokumentais bei parengtais inžineriniais tyrinėjimais.

Vadovaujantis technine specifikacija, numatoma Trakų gatvėje, Vilniaus mieste, rekonstruoti esamus nuotekų šalinimo tinklus bei vandentiekio tinklus su visomis atšakomis vartotojams.

**Trakų gatvė** – viena seniausių Vilniaus miesto gatvė, esanti Vilniaus senamiestyje. Susiformavo XIV amžiuje. Gatvės tęsinys vedė į Trakus.



1 pav. Situacijos schema. Šaltinis: [www.maps.lt](http://www.maps.lt)

DOKUMENTO ŽYMUO	LAPAS	LAPŲ	LAIDA
PP-24-15/1-XX-PP.AR	4	11	0

Planuojamas objektas priskiriamas prie rekonstravimo rūšies, pagal naudojimo paskirtį priklauso inžinerinių statinių grupei.

1. Nuotekų šalinimo tinklai. Statinio paskirtis – inžineriniai tinklai, nuotekų šalinimo tinklai: nuotekų surinkimo tinklai [9.5.]: (nuotekų kolektoriai, nuotekų rinktuvai, nuotekų išvadai), kategorija – ypatingasis;
2. Vandentiekio tinklai. Statinio paskirtis – inžineriniai tinklai, vandentiekio tinklai: skirstomieji, įvadiniai tinklai [9.3.], kategorija – neypatingasis;

Klimatinės sąlygos pagal RSN 156-94 Statybinė klimatologija: vidutinė metinė oro temperatūra 6,7 °C, maksimali oro temperatūra 35,4 °C, minimali oro temperatūra -37,2 °C, metinis vidutinis santykinis oro drėgnumas – 80 %, vidutinis metinis vėjo greitis – 3,6 m/s, maksimalus vėjo greitis – 28 m/s, vidutinis metinis kritulių kiekis 683 mm, maksimalus paros kritulių kiekis 75,0 mm, vidutinis sniego dangos storis per žiemą 26 cm, maksimalus sniego dangos storis per žiemą 52 cm, maksimalus dirvožemio išalimo gylis (cm) galimas vieną kartą per 10 metų – 134 cm, maksimalus dirvožemio išalimo gylis (cm), galimas vieną kartą per 50 metų – 170 cm.

### 3. STATYBOS SKLYPAS

Teritorijoje, kurioje bus įrenginėjami inžineriniai tinklai yra urbanizuotoje teritorijoje. Inžineriniai tinklai įrengiami esamų gatvių važiuojamoje dalyje bei už jos ribų (žaliuose plotuose).

Tuo pat metu kitu projektu yra rengiamas Trakų gatvės kapitalinio remonto projektas, todėl tiek gatvės remontas, tiek rekonstruojami inžineriniai tinklai, bus įgyvendinami vienu metu.

Rekonstravus inžinerinius tinklus technologinių duobių kasimo vietose, kurios nepateks į Trakų g. kapitalinio remonto ribas, bus atstatomos statybos metu išardytos gatvių dangos, vejos, žvyro dangos su visais pasluoksniais. Pažeistos konstrukcijos bus išvežamos, o jų vietoje bus atstatomos naujomis medžiagomis.

### 4. PLANUOJAMŲ STATINIŲ SĄRAŠAS

Planuojamas objektas susideda iš šių statinių:

1. **Nuotekų šalinimo tinklai.** Nuotekų šalinimo tinklai susideda iš nuotekų kolektorių, nuotekų rinktuvų, nuotekų išvadų. Nuotekų kolektoriai – požeminiai vamzdynai, į kuriuos subėga nuotekos iš gatvių nuotakų. Nuotekų rinktuvai – tai gatvių ir kvartalų tinklai, į juos jungiami išvadai iš pastatų. Nuotekų išvadai – tai tinklai, skirti nuotekų pašalinimui iš gyventojų pastatų į nuotekų rinktuvus.
2. **Vandentiekio tinklai.** Vandentiekio tinklai susideda iš: skirstomųjų ir įvadinių tinklų. Skirstomieji vandentiekio tinklai – vamzdynai vandeniui iš magistralinio vandentiekio pristatyti iki

DOKUMENTO ŽYMUO	LAPAS	LAPŲ	LAIDA
PP-24-15/1-XX-PP.AR	5	11	0

įvadinių tinklų, taip pat inžineriniai statiniai, įrenginiai bei priemonės šiems vamzdynams funkcionuoti. Įvadiniai vandentiekio tinklai – tinklai, jungiantys skirstomuosius tinklus su vartotojų sistemomis.

## 5. TECHNOLOGINIAI PROCESAI

Rekonstruojamose inžineriniuose tinkluose technologiniai procesai nevyks. Vandentiekio ir nuotekų tinklus eksploatuos UAB „Vilniaus vandenys“.

## 6. INŽINERINIAI TINKLAI

### 6.1. Nuotekų tinklai

Vadovaujantis UAB „Vilniaus vandenys“ technine specifikacija, numatoma plytinio nuotekų kolektoriaus 1400x800 mm (Vilniaus senamiesčio (unikalus kodas Kultūros vertybių registre 16073) vertingoji savybė) rekonstravimas nuo šulinio 101B iki šulinio 58 šalia Trakų g. ir Vokiečių g. sankryžos.

Esamas plytinis kolektorius bus rekonstruojamas uždaru būdu kai vamzdyno vidus bus aptaisomas polimerizuota derva („rankovės“ principas).

Rekonstravimo metu visi esami nuotekų šuliniai bus rekonstruojami, tai yra perstatomi. Taip pat numatoma rekonstruoti esamus nuotekų išvadus nuo sklypo ribų bei rekonstruoti esamus šoninius pajungimus į kolektorių.

### 6.2. Vandentiekio tinklai

Vadovaujantis UAB „Vilniaus vandenys“ technine specifikacija, numatomas ketinių vandentiekio tinklų d100 mm rekonstravimas (tinklai, einantys gatvės kairiąja puse žiūrint nuo Pylimo g.) nuo Pylimo g. ir Trakų g. sankryžos iki esamo vandentiekio šulinio ties Trakų g. ir Vokiečių g. sankryža. Esami d100 vandentiekio tinklai bus rekonstruojami atviru būdu, esamų vamzdžių vietoje, PE100 PN10 DN110-225 mm vamzdžiais. Taip pat numatoma ketinių vandentiekio tinklų d100 mm rekonstravimas (tinklai, einantys gatvės dešiniąja puse žiūrint nuo Pylimo g.) nuo Pylimo g. ir Trakų g. sankryžoje iki taško Trakų g. ir Vokiečių g. sankryžoje. Esami d100 vandentiekio tinklai bus rekonstruojami atviru būdu, esamų vamzdžių vietoje, PE100 PN10 DN225 mm vamzdžiais.

Rekonstravimo metu visi esami vandentiekio šuliniai bus rekonstruojami, tai yra įrengiami naujais. Šuliniuose bei vandentiekio tinkle bus pakeičiama visa armatūra ir fasoninės dalys, įskaitant gaisrinius hidrantus. Taip pat numatoma rekonstruoti esamus vandentiekio įvadus nuo sklypo ribų bei rekonstruoti esamus šoninius pajungimus į vandentiekio tinklą.

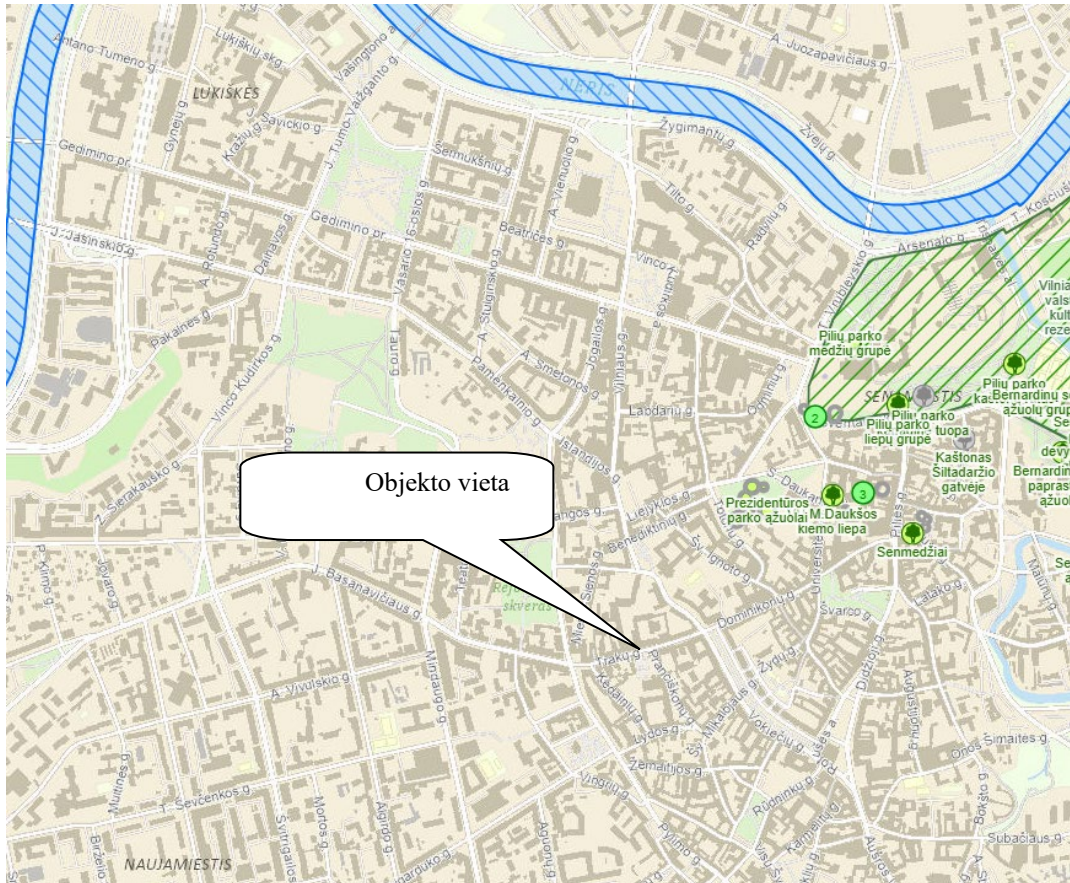
DOKUMENTO ŽYMUO	LAPAS	LAPŲ	LAIDA
PP-24-15/1-XX-PP.AR	6	11	0

## 7. SUSISIEKIMO KOMUNIKACIJOS

Privažiavimas prie rekonstruojamų tinklų numatomas esamais keliais ir gatvėmis. Tinklų statybos metu išorinio ir vidinio transporto judėjimo eismą organizuoja rangovas pagal galiojančias kelių eismo taisykles.

## 8. STATYBOS DARBŲ POVEIKIS APLINKINĖMS TERITORIJOMS

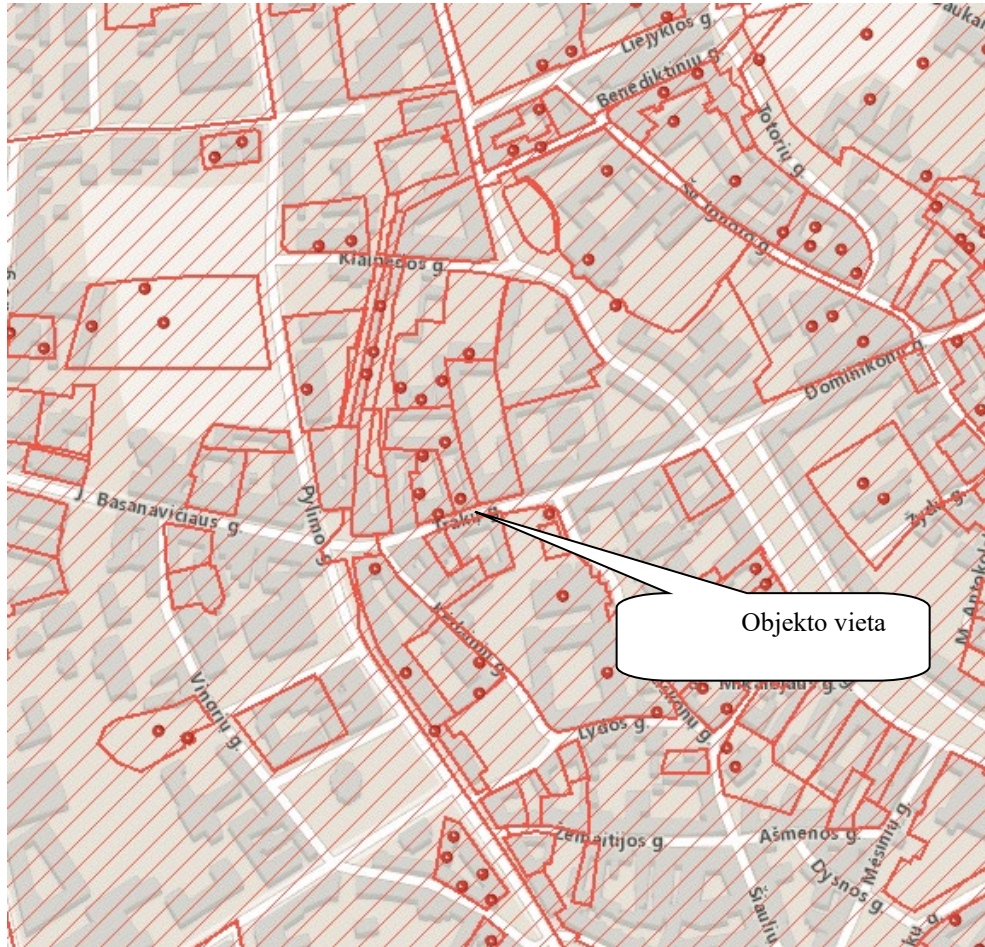
Rekonstruojami tinklai nepatenka į Natura 2000 svarbias ir kitas saugomas teritorijas (žr. 2 pav.).



2 pav. Nagrinėjamo objekto padėtis saugomų teritorijų atžvilgiu. Šaltinis: stk.am.lt/portal

DOKUMENTO ŽYMUO	LAPAS	LAPŲ	LAIDA
PP-24-15/1-XX-PP.AR	7	11	0

Rekonstruojami tinklai patenka į valstybės saugomų nekilnojamųjų kultūros vertybių teritorijas (žr. 3 pav.).



Jei atliekant statybos ar kitokius darbus aptinkama archeologinių radinių ar nekilnojamojo daikto vertingųjų savybių, valdytojai ar darbus atliekantys asmenys apie tai privalo nedelsiant informuoti Kultūros paveldo departamento skyrių bei statytoją/užsakovą.

Gyventojams, kaimyninėms teritorijoms inžinerinių tinklų statybos metu bus trumpalaikis neigiamas poveikis dėl iškasų ir statybinių mašinų eismo.

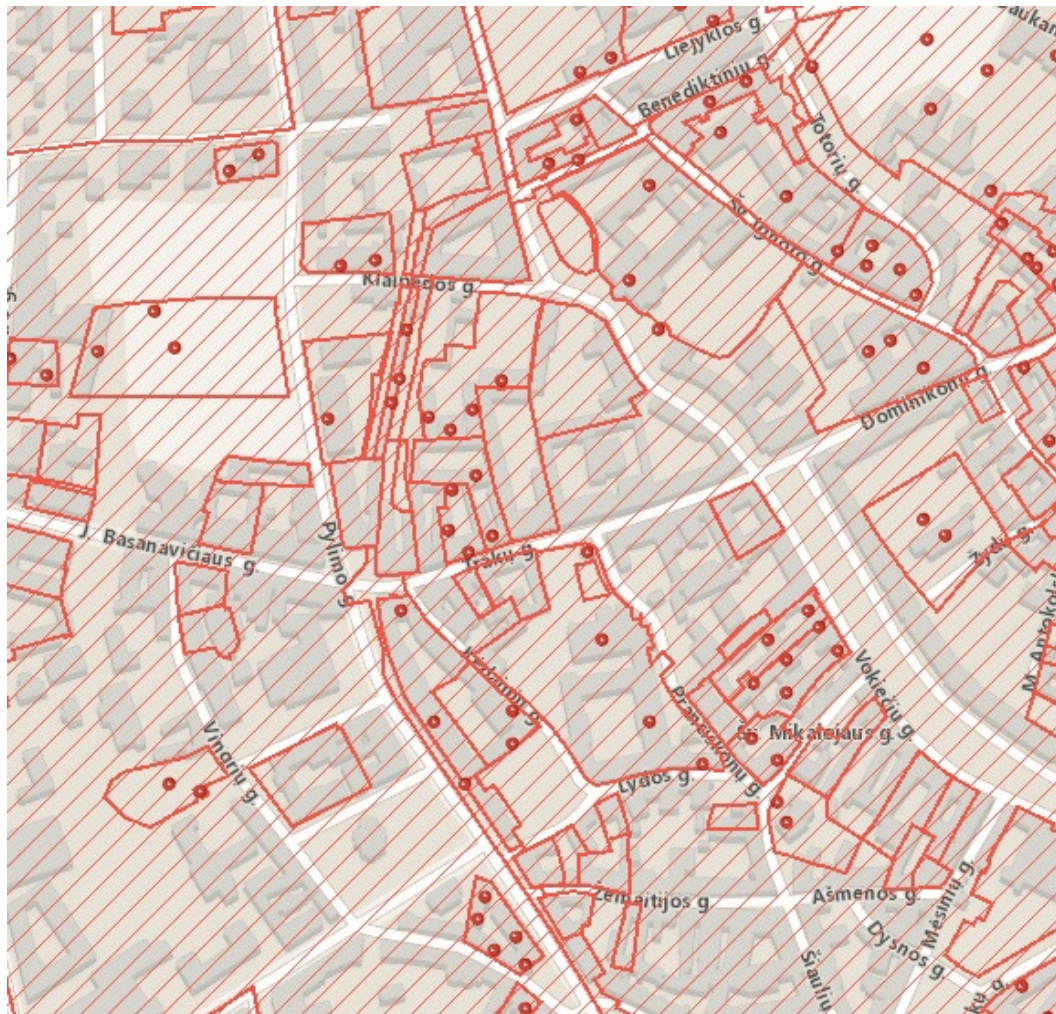
DOKUMENTO ŽYMUO	LAPAS	LAPŲ	LAIDA
PP-24-15/1-XX-PP.AR	8	11	0

## 9. PAVELDOSAUGINĖ DALIS

Dėl planuojamo Trakų gatvės kapitalinio remonto, projekto sprendiniais numatoma rekonstruoti esamus nuotekų šalinimo ir vandentiekio tinklus.

Rekonstruojami inžineriniai tinklai patenka į Vilniaus senamiestį (kodas 16073), Vilniaus senojo miesto ir priemiesčių archeologinę vietovę (kodas 25504) bei Vilniaus miesto gynybinių įtvirtinimų liekanų kompleksą (kodas 39). Taip pat projekto sprendiniais rekonstruojamas 1400x800 mm nuotekų kolektorius, kuris yra Vilniaus senamiesčio (unikalus kodas Kultūros vertybių registre 16073) vertingoji savybė. Dėl sumažėjusio mechaninio vamzdžio atsparumo, esamas plytinis kolektorius bus rekonstruojamas uždaru būdu kai vamzdyno vidus bus aptaisomas polimerizuota derva („rankovės“ principas). Šiam vamzdžio rekonstravimo metodui, nereikalingi jokie žemės kasinėjimo darbai.

Rekonstruojami tinklai patenka į valstybės saugomų nekilnojamųjų kultūros vertybių teritorijas (žr. 4 pav.).



4 pav. Nagrinėjamo objekto padėtis nekilnojamųjų kultūros objektų atžvilgiu. Šaltinis: kpd.lt

DOKUMENTO ŽYMUO	LAPAS	LAPŲ	LAIDA
PP-24-15/1-XX-PP.AR	9	11	0

### **Saugomos vietovės vertingųjų savybių pobūdis:**

**Vilniaus senamiestis (kodas 16073)** - Archeologinis (lemiantis reikšmingumą), Architektūrinis (lemiantis reikšmingumą svarbus), Inžinerinis (lemiantis reikšmingumą retas), Istorinis (lemiantis reikšmingumą unikalus), Kraštovaizdžio, Memorialinis (lemiantis reikšmingumą unikalus), Urbanistinis (lemiantis reikšmingumą unikalus), Želdynų (lemiantis reikšmingumą svarbus). KVR objekto plotas: 3520855.00 kv. m

**Vilniaus senojo miesto ir priemiesčių archeologinė vietovė (kodas 25504)** – Archeologinis (lemiantis reikšmingumą), Istorinis (lemiantis reikšmingumą svarbus), Kraštovaizdžio, Memorialinis (lemiantis reikšmingumą svarbus), Mitologinis (lemiantis reikšmingumą svarbus). KVR objekto plotas: 6199895.00 kv. m.

**Vilniaus miesto gynybinių įtvirtinimų liekanų kompleksas (kodas 39)** - Archeologinis (lemiantis reikšmingumą), Architektūrinis (lemiantis reikšmingumą unikalus), Dailės (lemiantis reikšmingumą svarbus), Inžinerinis (lemiantis reikšmingumą unikalus), Istorinis (lemiantis reikšmingumą unikalus);

Jei atliekant statybos ar kitokius darbus aptinkama archeologinių radinių ar nekilnojamojo daikto vertingųjų savybių, valdytojai ar darbus atliekantys asmenys apie tai privalo nedelsiant informuoti Kultūros paveldo departamento skyrių bei statytoją/užsakovą.

### **Vertingosios savybės**

Vertingosios savybės (vertybės sudėtis, apimtis, vertingos dalys ir elementai): skelbiamos adresu: <https://kvr.kpd.lt/#/>.

Prieš žemės judinimo darbus rangovas privalo atlikti archeologinius tyrimus. Archeologiniai tyrimai vykdomi vadovaujantis PTR 2.13.01:2022 „Archeologinio kultūros paveldo tvarkyba“ nuostatomis.

Projektiniai sprendiniai nagrinėjamai teritorijai neigiamos įtakos neturės. Projekto sprendiniai atitinka Kultūros paveldo tvarkybos darbų projektų rengimo taisyklių bei kitų nekilnojamųjų kultūros vertybių apsaugą reglamentuojančių teisės aktų reikalavimus. Statybos darbų metu aptikus naujų vertingųjų savybių, darbai sustabdomi Lietuvos Respublikos nekilnojamojo kultūros paveldo apsaugos įstatymo (Žin., 2004, Nr.153-5571) 9 str. nustatyta tvarka.

## **10. SKLYPO SUTVARKYMO SPRENDINIAI**

Rekonstravus inžinerinius tinklus technologinių duobių kasimo vietose, kurios nepateks į Trakų g. kapitalinio remonto ribas, bus atstatomos statybos metu išardytos gatvių dangos, vejos, žvyro dangos su visais pasluoksniais. Pažeistos konstrukcijos bus išvežamos, o jų vietoje bus atstatomos naujomis medžiagomis.

DOKUMENTO ŽYMUO	LAPAS	LAPŲ	LAIDA
PP-24-15/1-XX-PP.AR	10	11	0

Objekto statybos metu, statybinės atliekos iki jų išvežimo ar panaudojimo bus kaupiamos ir saugomos aptvortoje statybos teritorijoje konteneriuose ar tvarkingose krūvose. Atliekos, kurios tinkamos rūšiuoti, turės objekto teritorijoje būti išrūšiuotos į tam skirtus konteinerius. Visos tinklų ir įrenginių statybos metu susidariusios statybinės atliekos turi būti saugomos ir išvežamos pagal sutartį.

Tikslu sumažinti dulkių skleidimą, rekomenduojama darbų vykdymo zonas laistyti vandeniu. Taip pat vandeniu turi būti laistomos statybinės šiukšlės pakrovimo į autotransportą ir transportavimo metu.

Statybos eigoje už tvarkomos teritorijos ribų išardytos arba apgadintos esamos dangos turi būti pilnai atstatytos į pirminę padėtį. Visi statybos mechanizmai ir autotransportas turi būti techniškai tvarkingi. Degalų ir tepalų nutekėjimas ir patekimas į gruntą draudžiamas. Draudžiama statyboje naudoti ir kitas aplinkai kenksmingas medžiagas. Iš statybos darbų zonos į gatvę išvažiuojantys mechanizmai ir autotransportas turi būti švarūs ir tvarkingi.

Pradedant inžinerinių tinklų paklojimo darbus, sutikslinti susikirtimo taškus su klojimo trasoje esančiomis požeminėmis komunikacijomis su jas eksploatuojančiomis organizacijomis. Darbai, kurie vykdomi kelių – gatvių zonoje turi būti vykdomi pagal „Automobilių kelių darbo vietų aptvėrimo ir eismo reguliavimo taisyklės T DVAER 12“. Rangovas turi įsivertinti visas rinkliavas už gatvės eismo sustabdymą.

DOKUMENTO ŽYMUO	LAPAS	LAPŲ	LAIDA
PP-24-15/1-XX-PP.AR	11	11	0



## VILNIAUS MIESTO SAVIVALDYBĖS ADMINISTRACIJA

PRITARIU  
Vyriausiasis miesto architektas

(parašas)  
202\_\_m.\_\_\_\_\_d.

## INŽINERINIO STATINIO PROJEKTINIŲ PASIŪLYMŲ RENGIMO UŽDUOTIS

20\_\_m.\_\_\_\_\_d. Nr. A358

Eil. nr.	Pavadinimas	Reikalavimai
<b>I. Bendra informacija apie projektą</b>		
1.	Projekto pavadinimas (STR 1.04.04:2017 „Statinio projektavimas, projekto ekspertizė“ papunktis 6.8.)	Vandentiekio ir nuotekų šalinimo tinklų Trakų g., Vilniaus m. sav. rekonstravimo projektas
2.	Statytojas	UAB „Vilniaus vandenys“ El. paštas: <a href="mailto:info@vv.lt">info@vv.lt</a>
3.	Užsakovas	
4.	Projektuotojas	MB „Palaimos projektai“, El. paštas: <a href="mailto:info@palaimosprojektai.com">info@palaimosprojektai.com</a>
5.	Pagrindinė statinio naudojimo paskirtis (pagal STR 1.01.03:2017 „Statinių klasifikavimas“)	Inžineriniai statiniai: inžineriniai tinklai (nuotekų šalinimo tinklai; vandentiekio tinklai).
6.	Projektinių pasiūlymų rengimo tikslas	Informuoti visuomenę apie statinio projektavimą. Numatomas statinio, nurodyto STR 1.04.04:2017 „Statinio projektavimas, projekto ekspertizė“ 4 priede, visuomenei svarbių statinių sąraše (rekonstravimas), projektavimas. Projektuojami nuotekų šalinimo tinklai; vandentiekio tinklai.
7.	Statinio (-ių) ar statinių grupės kategorija (pagal STR 1.01.03:2017 „Statinių klasifikavimas“)	- ypatingasis statinys Statinio kategorija(-os) gali būti tikslinama techninio projekto rengimo stadijoje;
8.	Kita informacija (kultūros paveldo, saugomos teritorijos)	- Vilniaus senamiestis (kodas 16073); Vilniaus senojo miesto ir priemiesčių archeologinė vietovė (kodas 25504); Vilniaus miesto gynybinių įtvirtinimų liekanų kompleksas (kodas 39); Rekonstruojamas 1400x800 mm nuotekų kolektorius, kuris yra Vilniaus senamiesčio (unikalus kodas Kultūros vertybių registre 16073) vertingoji savybė.

9	Esamos statinio konstrukcijos, jų funkcinė paskirtis.	-
<b>II. Projektinių pasiūlymų apimtis ir statytojo pateikiami duomenys</b>		
10.	Projektinių pasiūlymų apimtis	<ul style="list-style-type: none"> <li>- aiškinamasis raštas;</li> <li>- žemės sklypo planas su preliminariu inžinerinių tinklų išdėstymu;</li> <li>- želdinių būklės vertinimas (vertinti esamų medžių būklę 5 (penkių) metrų atstumu nuo projektuojamų elementų, pjūviuose rodyti visus esamus ir projektuojamus elementus).</li> <li>- Kita, pagal STR 1.04.04:2017 „Statinio projektavimas, projekto ekspertizė“ reikalavimus</li> </ul>
11.	Pateikiami dokumentai, nurodomi projektinių pasiūlymų rengimo dokumentams taikomi teisės aktai.	<p><i>Pasiūlymus rengti vadovaujantis Statybos įstatymu, statybos techniniais reglamentais, teritorijų planavimo dokumentais, kitais teisės aktais, reglamentuojančiais statinio saugos ir paskirties reikalavimus, higienos normomis;</i></p> <ul style="list-style-type: none"> <li>- Patvirtintais specialiaisiais planais;</li> <li>- „Želdinių apsaugos, vykdant statybos darbus, taisyklės“, patvirtintos LR aplinkos ministro 2010-03-15 įsakymu Nr. D1-193;</li> <li>- Vadovautis Vilniaus miesto savivaldybės tarybos sprendimu Nr. 1-27 „Dėl želdinių paskelbimo saugotinais ir atkuriamosios vertės įkainių saugotinais paskelbtiems želdiniams nustatymo”</li> </ul> <p><a href="https://maps.vilnius.lt/zaliasis_vilnius#layers">https://maps.vilnius.lt/zaliasis_vilnius#layers</a></p> <ul style="list-style-type: none"> <li>- Grafinis/informacinis medžių žymėjimas plane ir medžių inventorizacijos lentelės sudėtis <a href="#">Vilniaus miesto savivaldybė - Želdynai (vilnius.lt)</a></li> </ul>
<b>III. Reikalavimai projektiniams pasiūlymams</b>		
12	Esminiai funkciniai (paskirties) reikalavimai statiniui	<ul style="list-style-type: none"> <li>- Inžinerinius tinklus projektuoti vadovaujantis inžinerinių tinklų savininkų/valdytojų išduotomis prisijungimo sąlygomis</li> <li>--Sprendiniais kertant susisiektimo infrastruktūrą, tinklų klojimui pagal galimybę numatyti uždara būdą..</li> </ul>
13	Reikalavimai architektūros (estetinius aplinkai, kraštovaizdžiui)	-
14	Nurodymai sprendinių derinimui, jų pritarimui	<ul style="list-style-type: none"> <li>- Derinimus atlikti vadovaujantis inžinerinių tinklų savininkų/valdytojų išduotomis prisijungimo sąlygomis, kiti derinimai pagal teisės aktus;</li> <li>-Projektinius pasiūlymus derinti su Inžinerinių statinių projektų ir projektinių pasiūlymų vertinimo darbo grupe.</li> <li>- Vertinti gretimus parengtų projektų sprendinius;</li> <li>- Darbų organizavimo sprendinius derinti teisės aktuose nustatyta tvarka.</li> </ul>
15	Nurodymai projektinių pasiūlymų vaizdinės informacijos parengimui	
16	Reikalavimai projekto rengimo dokumentų kalbai (-oms).	Lietuvių kalba

17	Reikalavimai projekto rengimo dokumentų įforminimui, sudėčiai ir pan.	- dokumentai pateikiami vadovaujantis Lietuvos Respublikos aplinkos ministro įsakymo „Dėl Lietuvos Respublikos aplinkos ministro 2016 m. gruodžio 12 d. įsakymo Nr. D1-878
<b>IV. Projektuotojo autorines teises ir galimi projekto keitimai</b>		
18	<i>Projektuotojas turi jo parengtų projektinių pasiūlymų autorines teises. Statytojas be projektuotojo sutikimo projekto kopijas gali naudoti tik tam tikslui, kuriam skirtas Projektas.</i>	

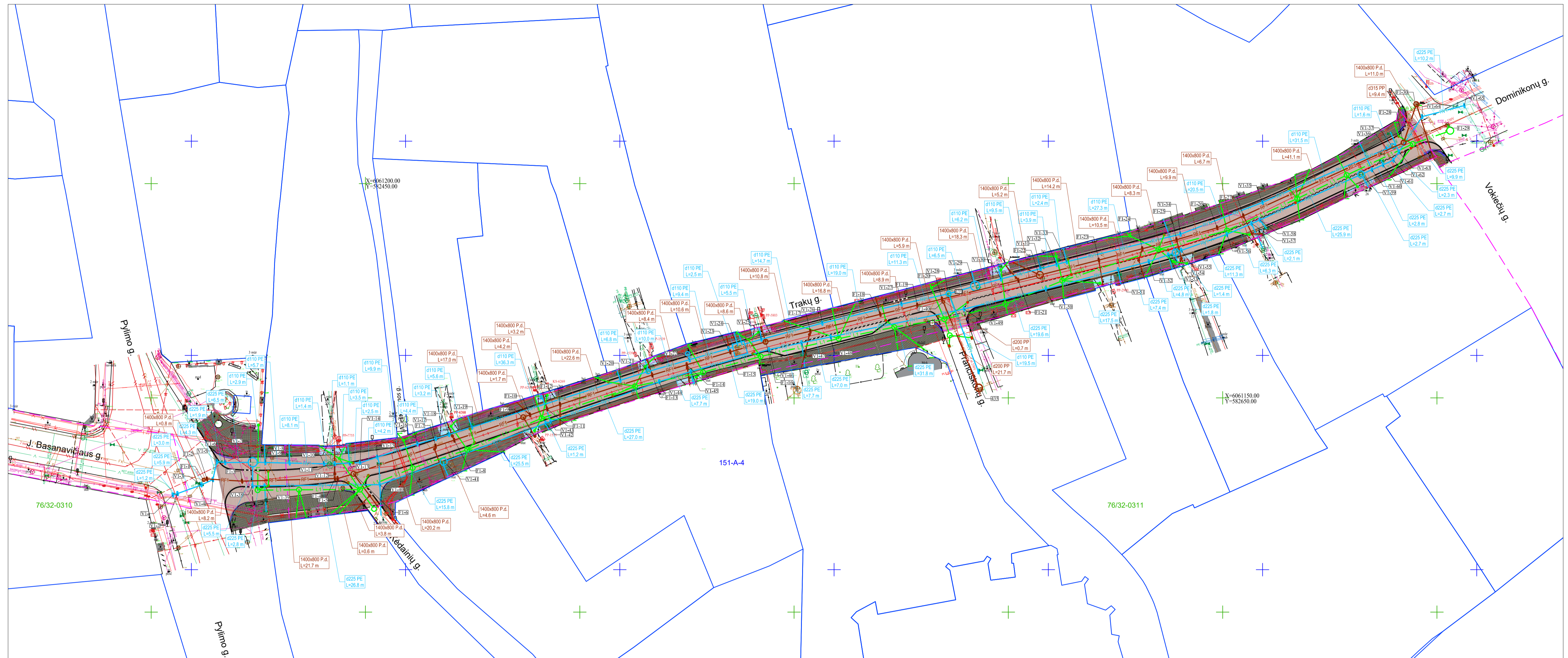
Danguolė Baleišytė el. paštas [danguole.baleisyte@vilnius.lt](mailto:danguole.baleisyte@vilnius.lt)

Evaldas Skerniškis, tel. +370 620 82910, el. paštas [evaldas.skerniskis@vilnius.lt](mailto:evaldas.skerniskis@vilnius.lt)

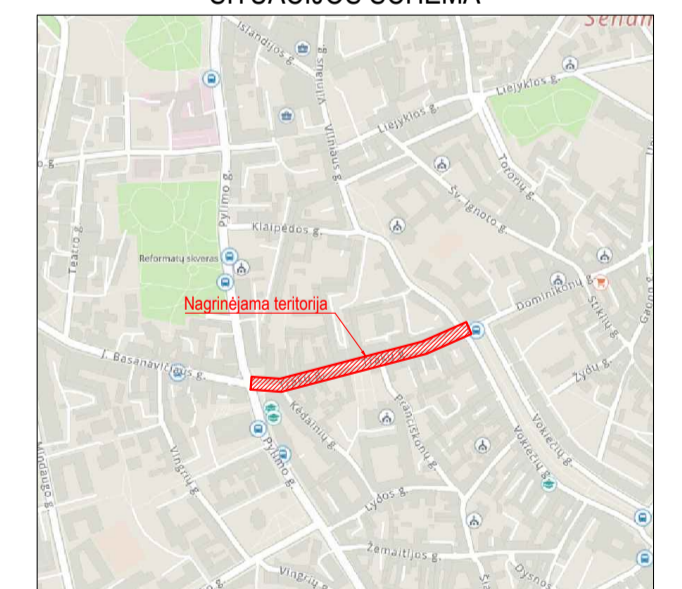
Lietuvos Respublikos viešojo administravimo įstatymo 14 straipsnis: Asmuo turi teisę apskūsti viešojo administravimo subjekto priimtą administracinį sprendimą ar kitoki viešojo administravimo subjekto atsakymą į asmens prašymą ar skundą arba veiksma (neveikimą), taip pat viešojo administravimo subjekto vilkinimą atlikti jo kompetencijai priskirtus veiksmus šio įstatymo nustatyta tvarka per vieną mėnesį nuo administracinio sprendimo ar atsakymo įteikimo (paskelbimo) asmeniui šio įstatymo 13 straipsnio 2 dalyje nustatyta tvarka dienos ar veiksmo (neveikimo) arba vilkinimo paaškėjimo asmeniui dienos tam pačiam viešojo administravimo subjektui arba aukštesniam pagal pavaldumą viešojo administravimo subjektui, arba kitų įstatymų, reglamentuojančių ginčų, kylančių iš administracinių teisinių santykių, nagrinėjimą, nustatyta tvarka išankstinio ginčų nagrinėjimo ne teismo tvarka institucijai, arba administraciniam teismui.

**DETALŪS METADUOMENYS**

<b>Dokumento sudarytojas (-ai)</b>	Vilniaus miesto savivaldybė 188710061, Konstitucijos pr. 3, LT-09601, Vilnius
<b>Dokumento pavadinimas (antraštė)</b>	INŽINERINIO STATINIO PROJEKTINIŲ PASIŪLYMŲ RENGIMO UŽDUOTIS Vandentiekio ir nuotekų šalinimo tinklų Trakų g., Vilniaus m. sav. rekonstravimo projektas
<b>Dokumento registracijos data ir numeris</b>	2024-09-30 Nr. A358-155/24(2.9.4.5E-ARC)
<b>Dokumento gavimo data ir dokumento gavimo registracijos numeris</b>	–
<b>Dokumento specifikacijos identifikavimo žymuo</b>	ADOC-V1.0
<b>Parašo paskirtis</b>	Pasirašymas
<b>Parašą sukūrusio asmens vardas, pavardė ir pareigos</b>	Laura Kairienė, Vyriausiojo architekto biuro vyriausioji miesto architektė (vyriausioji patarėja), Vyriausiojo architekto biuras
<b>Sertifikatas išduotas</b>	LAURA KAIRIENĖ LT
<b>Parašo sukūrimo data ir laikas</b>	2024-09-30 13:37:44 (GMT+03:00)
<b>Parašo formatas</b>	XAdES-T
<b>Laiko žymoje nurodytas laikas</b>	2024-09-30 13:37:55 (GMT+03:00)
<b>Informacija apie sertifikavimo paslaugų teikėją</b>	EID-SK 2016, AS Sertifitseerimiskeskus EE
<b>Sertifikato galiojimo laikas</b>	2023-12-18 12:43:57 – 2026-12-18 12:43:57
<b>Informacija apie būdus, naudotus metaduomenų vientisumui užtikrinti</b>	"Registravimas" paskirties metaduomenų vientisumas užtikrintas naudojant "RCSC IssuingCA, VI Registru centras - i.k. 124110246 LT" išduotą sertifikatą "Dokumentų valdymo sistema Avilys, Vilniaus miesto savivaldybės administracija, į.k. 188710061 LT", sertifikatas galioja nuo 2021-12-20 09:38:49 iki 2024-12-19 09:38:49
<b>Pagrindinio dokumento priedų skaičius</b>	–
<b>Pagrindinio dokumento pridedamų dokumentų skaičius</b>	–
<b>Priedamo dokumento sudarytojas (-ai)</b>	–
<b>Priedamo dokumento pavadinimas (antraštė)</b>	–
<b>Priedamo dokumento registracijos data ir numeris</b>	–
<b>Programinės įrangos, kuria naudojantis sudarytas elektroninis dokumentas, pavadinimas</b>	Dokumentų valdymo sistema „Avilys“, versija 3.5.74.2
<b>Informacija apie elektroninio dokumento ir elektroninio (-ių) parašo (-ų) tikrinimą (tikrinimo data)</b>	Atitinka specifikacijos keliamus reikalavimus. Visi dokumente esantys elektroniniai parašai galioja (2024-09-30 13:51:45)
<b>Paieškos nuoroda</b>	–
<b>Papildomi metaduomenys</b>	Nuorašą suformavo 2024-09-30 13:51:46 Dokumentų valdymo sistema „Avilys“



SITUACIJOS SCHEMA



Topografas parengė UAB „Inžinerijos centras“.  
Topografas derinimo numeris 20231204-084432.

**SUTARTINIAI ŽYMĖJIMAI:**

Rekonstruojamas vandentiekio tinklas	RV1
Rekonstruojamas nuotekų tinklas	RF1
Kitu projektuojamas paviršinių nuotekų tinklas	L1
Esamas nuotekų tinklas	FK
Esamas vandentiekio tinklas	V
Esamas ryšio kabelis	→
Esamas ryšio kanalas	→
Esamas elektros kabelis 10 kV	+
Esamas elektros kabelis 0,4 kV	X
Esamas dujų tinklas	+
Esamų sklypų ribos	+

- DARBŲ ATLIKIMO PASTABOS:
1. REKONSTRUOJAMŲ TINKLŲ DARBUS GATVĖSE VYKDYTI MAŽIAUSIO EISMO INTENSIVUMO METU. DARBO ZONOS TERITORIJAS APTVERTI SIGNALINE JUOSTA, PASTATYTI EISMO APRIBOJIMŲ NUMATANČIUS ŽENKLUS.
  2. ŽEMĖS DARBUS VYKDYTI VADOVAUJANTI STR 1.06.01.2016. STATYBOS DARBAI STATINIO STATYBOS PRIEŽIŪRA=REKALAVIMAS.
  3. TINKLŲ TIESMĄ NUMATYTI ATSKIRIAMS RIZIKAIŠ SUITEKIANČIEMS GYVENTOJAMS GALIMYBĖS PRIVAŽIŪTI PRIE NAMŲ IR KITŲ OBIEKTŲ.
  4. PRIEŠ PRADĖDANT INŽINERINIŲ TINKLŲ REKONSTRAVIMO IR ĮRENGIMO DARBUS, ESAMŲ TINKLŲ TRASAS NUSTATYTI PAŽYMĖTI IR AKTU SURAŠYTI ĮSKVIESTI SUINTERESUOTŲ BENDROVIŲ ATSTOVUS.
  5. SANDĖLIUOTI MEDŽIAGAS VIRŠ ESAMŲ INŽINERINIŲ TINKLŲ DRAUŽIAMA. PAVOJINGOS ZONOS TURI BŪTI PAŽYMĖTOS ĮSPĖJAMIAIS IR DRAUŽIAMASIS ŽENKLAS, O DARBO VIETOS GERAI APSIŠVIESTOS.
  6. STATYBOS DARBAI GATVĖS RIBOSE VYKDOMI VADOVAUJANTIS STR 1.06.01.2016. STATYBOS DARBAI. STATINIO STATYBOS PRIEŽIŪRA, LIETUVOS RESPUBLIKOS VYRIAUSYBĖS 2017-05-22 NUTARIMU NR. 212 PATVIRTINTU KELIŲ PRIEŽIŪROS TVARKOS APRAŠU, LIETUVOS RESPUBLIKOS SAUGAIS EISMO AUTOMOBILIŲ KELIAIS ĮSTATYMU IR KITAIS SUSIJUSIAMS TEISĖS AKTAIS.
  7. PRIEŠ DARBŲ PRADŽIĄ ATLIKTI ARCHEOLOGINIUS TYRINĖJIMUS, NEAUDINTOSE ŽEMĖS VIETOSE.

0	2024-10	Projektiniai pasiūlymai ir jų viešinimas.
LAIDA	ISLEIDIMO DATA	LAIDOS STATUSAS, KEITIMO PRIEŽASTIS (JEI TAIKOMA)
KVAL. PATV. DOK. NR.	el.pastas: anio@palaimosprojektai.com tel.: +3706122722	STATINIO PROJEKTO PAVADINIMAS Vandentiekio ir nuotekų šalinimo tinklų Trakų g., Vilniaus m. sav. rekonstravimo projektas
27459	SPV	Kęstutis Palaima
38878	SPDV	Marius Pakalniškis
		STATINIO PAVADINIMAS, DOKUMENTO PAVADINIMAS Vandentiekio ir nuotekų šalinimo tinklai Vandentiekio ir nuotekų šalinimo tinklų planas
		M1:500
LT	STATYTOJAS IR (ARBA) UŽSAKOVAS UAB "Vilniaus vandens"	DOKUMENTO ŽYMUO PP-24-15/1-XX-PP-B-01
		LAPAS LAPŲ 1 1

**DETALŪS METADUOMENYS**

<b>Dokumento sudarytojas (-ai)</b>	Vilniaus miesto savivaldybės administracija 188710061, Vilniaus m. sav. Vilniaus m. Konstitucijos pr. 3
<b>Dokumento pavadinimas (antraštė)</b>	Sprendimas dėl pateiktų projektinių pasiūlymų
<b>Dokumento registracijos data ir numeris</b>	2024-11-18 Nr. SPSP-01-241118-00303
<b>Dokumento gavimo data ir dokumento gavimo registracijos numeris</b>	–
<b>Dokumento specifikacijos identifikavimo žymuo</b>	ADOC-V1.0
<b>Parašo paskirtis</b>	Pasirašymas
<b>Parašą sukūrusio asmens vardas, pavardė ir pareigos</b>	LAURA KAIRIENĖ, LAURA KAIRIENĖ, Vilniaus miesto savivaldybės administracija
<b>Sertifikatas išduotas</b>	LAURA KAIRIENĖ LT
<b>Parašo sukūrimo data ir laikas</b>	2024-11-15 21:25:17 +02:00
<b>Parašo formatas</b>	XAdES-T
<b>Laiko žymoje nurodytas laikas</b>	2024-11-15 21:25:25 +02:00
<b>Informacija apie sertifikavimo paslaugų teikėją</b>	EID-SK 2016, AS Sertifitseerimiskeskus EE
<b>Sertifikato galiojimo laikas</b>	2023-12-18 12:43:57 – 2026-12-18 12:43:57
<b>Informacija apie būdus, naudotus metaduomenų vientisumui užtikrinti</b>	"Registravimas" paskirties metaduomenų vientisumas užtikrintas naudojant "RCSC IssuingCA, VI Registru centras - i.k. 124110246 LT" išduotą sertifikatą "Informacinė sistema „Infostatyba“, Valstybinė teritorijų planavimo ir statybos inspekcija, į.k. 288600210 LT", sertifikatas galioja nuo 2021-12-13 09:58:57 iki 2024-12-12 09:58:57
<b>Pagrindinio dokumento priedų skaičius</b>	2
<b>Pagrindinio dokumento pridedamų dokumentų skaičius</b>	–
<b>Priedamo dokumento sudarytojas (-ai)</b>	–
<b>Priedamo dokumento pavadinimas (antraštė)</b>	–
<b>Priedamo dokumento registracijos data ir numeris</b>	–
<b>Programinės įrangos, kuria naudojantis sudarytas elektroninis dokumentas, pavadinimas</b>	Avilyš SDP eDocs
<b>Informacija apie elektroninio dokumento ir elektroninio (-ių) parašo (-ų) tikrinimą (tikrinimo data)</b>	Atitinka specifikacijos keliamus reikalavimus. Visi dokumente esantys elektroniniai parašai galioja (2024-11-18 09:01:07)
<b>Papildomi metaduomenys</b>	Nuorašą suformavo 2024-11-18 09:01:07 Avilyš SDP eDocs