
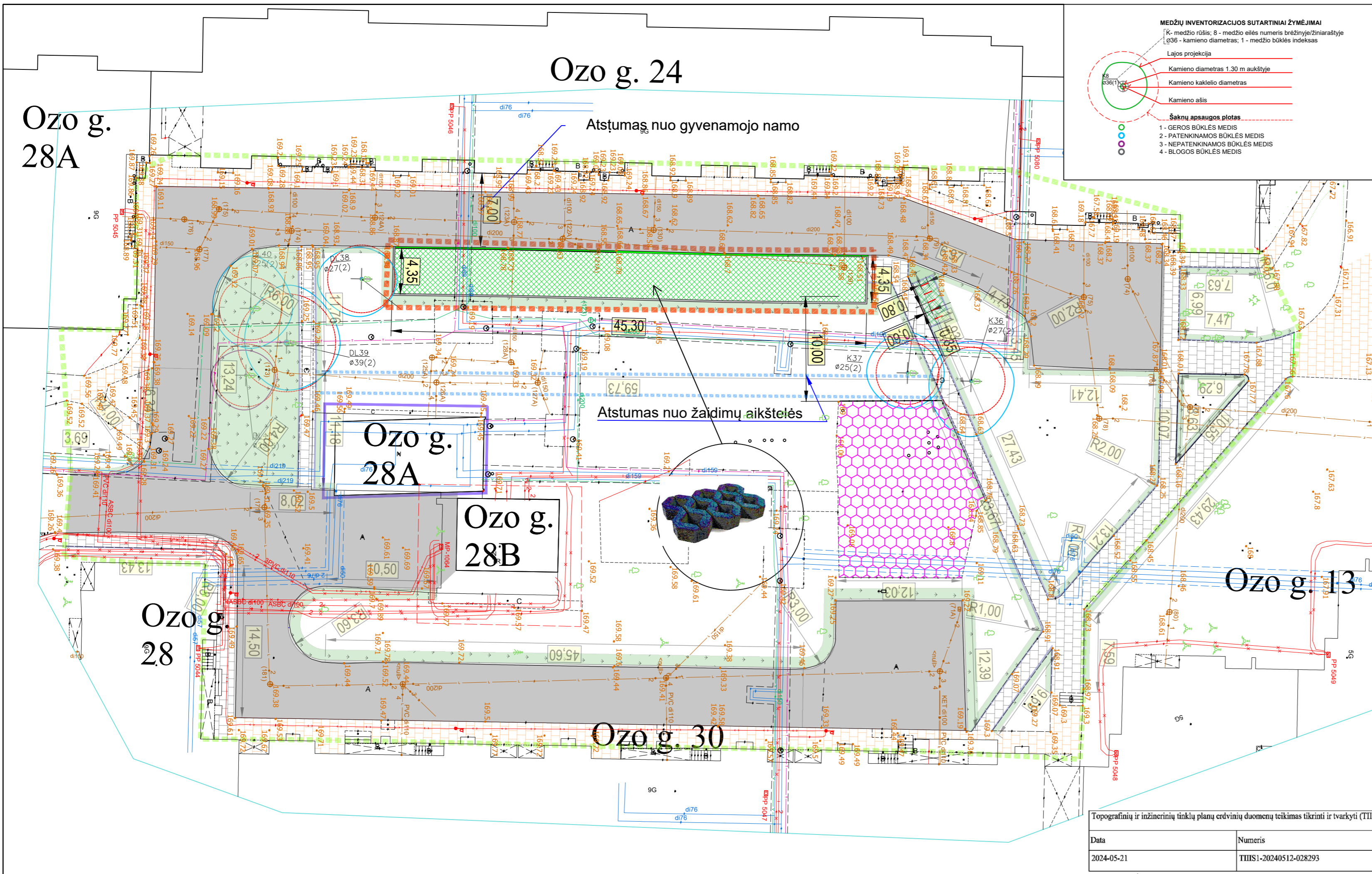


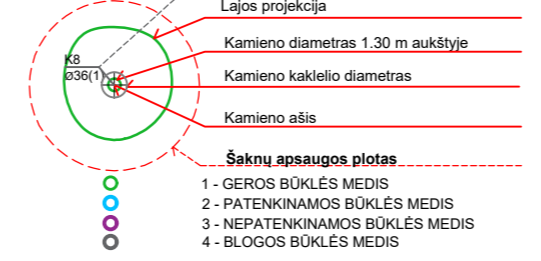


		Projektuojamo statinio riba		
0	2024-06	Projektiniai Pasiūlymai		
Laida	Išleidimo data	Laidos statusas. Keitmo priežastis (jei taikoma)		
KVAL. PAT. DOK. NR.			Įm. k.: 303367684 Ulonų g. 2, Vilnius Telefonas: +37067651299 El. paštas: info@maspro.lt	
				STATINIO PROJEKTO PAVADINIMAS:  <b>Kitos paskirties inžinerinio statinio [12] - Ozo g. 24, Vilniuje statybos projektas</b>
35499	PV	S. Kaniušėnienė	DOKUMENTO PAVADINIMAS	
40715	PDV	S. Volosenko	<b>Situacijos schema, M 1:1000</b>	
			LAIDA	
			0	
KALBOS TRUMP. LT	STATYTOJAS IR (ARBA) UŽSAKOVAS		DOKUMENTO ŽYMUO:	
	<b>Vilniaus miesto savivaldybė / Vilniaus miesto savivaldybės administracija</b>		24.289388-11-PP-B-01	
			LAPAS	LAPŲ
			1	1

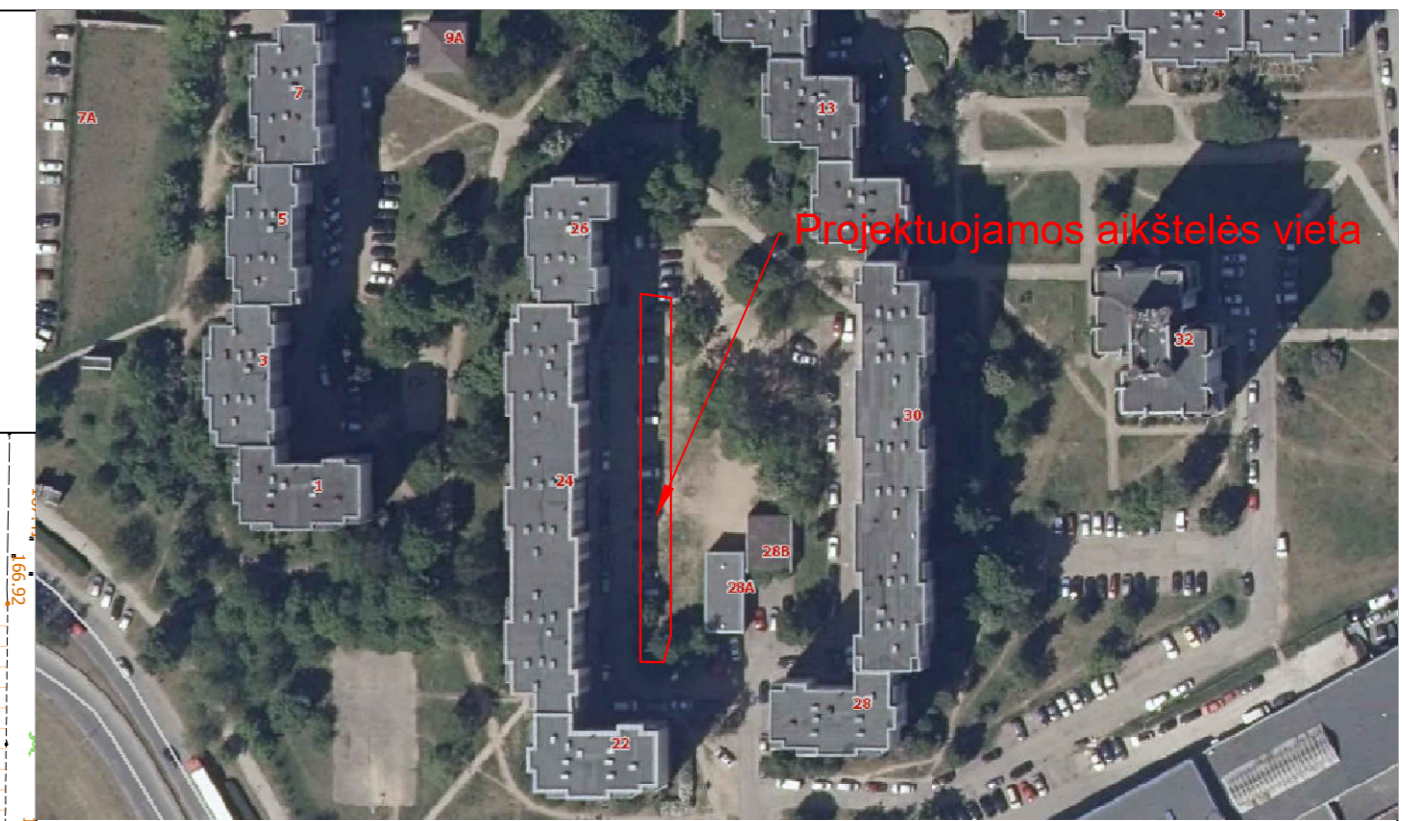


**MEDŽIŲ INVENTORIZACIJOS SUTARTINIAI ŽYMĖJIMAI**

K - medžio rūšis; 8 - medžio eilės numeris brėžinyje/žiniaraštyje  
 Ø36 - kamieno diametras; 1 - medžio būklės indeksas



- Šaknų apsaugos plotas**
- 1 - GEROS BŪKLĖS MEDIS
  - 2 - PATENKINAMOS BŪKLĖS MEDIS
  - 3 - NEPATENKINAMOS BŪKLĖS MEDIS
  - 4 - BLOGOS BŪKLĖS MEDIS



**PASTABOS:**

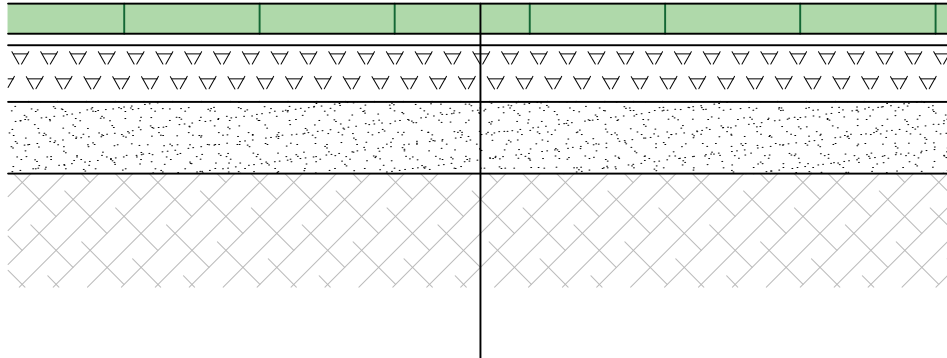
Statinio plotas -196 m<sup>2</sup>. Atstumas nuo gyvenamųjų pastatų ne mažiau 7 m.

1	Projektuojamas betoninis bordiūras 100x15x30
2	Projektuojamas betoninis bordiūras 100x8x20
3	Projektuojamas nužemintas betoninis bordiūras
4	Projektuojama ažūrinių plytelių danga
5	Projektuojama veja
6	Esama geros būklės plytelių danga
7	Esama geros būklės gatvės bordiūras
8	Įrengiami dviračių stovai
9	Atnaujinama esama asfalto danga
10	Atnaujinama esama plytelių danga
11	Projektuojamos naujos infrastruktūros (ažūrinės dangos) ribos
12	Remontuojamos daugiabučių namų kiemo infrastruktūros ribos (atskiru proj)
13	Siūloma įrengti infrastruktūra


0	2024-08-05	Projektiniai pasiūlymai		
Laida	Išleidimo data	Laidos statusas. Keitimo priežastis (jei taikoma)		
KVAL. PAT. DOK. NR.	MASPRO	Įm. k.: 303367684 Ulonų g. 2, Vilnius Telefonas: +37067651299 El. paštas: info@maspro.lt	STATINIO PROJEKTO PAVADINIMAS: <b>Kitos paskirties inžinerinio statinio [12] - Ozo g. 24, Vilniuje statybos projektas</b>	
35499	PV	S. Kaniušėnienė	DOKUMENTO PAVADINIMAS	LAIDA
40715	PDV	S. Volosenko	Dangų ir eismo organizavimo planas, M 1:300	0
KALBOS TRUMP. LT	STATYTOJAS IR (ARBA) UŽSAKOVAS	Vilniaus miesto savivaldybė / Vilniaus miesto savivaldybės administracija	DOKUMENTO ŽYMUO: 24.289388-11-PP-B-02	LAPAS LAPŲ 1 1

Topografinių ir inžinerinių tinklų planų erdvinį duomenų teikimas tikrinti ir tvarkyti (TIIIS)

Data	Numeris
2024-05-21	TIIIS1-20240512-028293



Ažūrinės trinkelės užpildytos augaliniu sluoksniu	8 cm
Išlyginamasis pasluoksnis	3 cm
Skaldos pagrindo sluoksnis iš nesurištų mineralinių medžiagų mišinio ( $E_{v2} \geq 120$ MPa);	15 cm
Apsauginis šalčiui atsparus pagrindo sluoksnis ( $E_{v2} \geq 100$ MPa);	$\geq 19$ cm
Žemės sankasa ( $E_{v2} \geq 45$ MPa)	

0	2024-06	Projektiniai Pasiūlymai			
Laida	Išleidimo data	Laidos statusas. Keitmo priežastis (jei taikoma)			
KVAL. PAT. DOK. NR.		Įm. k.: 303367684 Ulonų g. 2, Vilnius Telefonas: +37067651299 El. paštas: info@maspro.lt	STATINIO PROJEKTO PAVADINIMAS:  <b>Kitos paskirties inžinerinio statinio [12] - Ozo g. 24, Vilniuje statybos projektas</b>		
35499	PV	S. Kaniušėnienė	DOKUMENTO PAVADINIMAS		LAIDA
40715	PDV	S. Volosenko	<b>Aikštelės dangų konstrukcija, M 1:20</b>		0
KALBOS TRUMP. LT	STATYTOJAS IR (ARBA) UŽSAKOVAS <b>Vilniaus miesto savivaldybė / Vilniaus miesto savivaldybės administracija</b>		DOKUMENTO ŽYMUO:  24.289388-11-PP-B-03		LAPAS LAPŲ 1 1