Forma patvirtinta
Vilniaus miesto savivaldybės
administracijos direktoriaus
2019 m. d. lapkričio 27 d.
įsakymu Nr. 30-3052/19

Elektroninio dokumento nuorašas

VILNIAUS MIESTO SAVIVALDYBĖS ADMINISTRACIJA

PRITARIU
Vyriausiojo miesto architekto
Detalinio planavimo ir architektūros poskyrio
vedėjas
(parašas)
Artūras Stapulionis
2022 m. 04 21 d.

Vilniaus miesto savivaldybės administracijos
Vyriausiojo miesto architekto skyriaus
Vyriausiasis miesto architektas

PROJEKTINIŲ PASIŪLYMŲ RENGIMO UŽDUOTIS

2020 m.
Vilnius

1. Statinio projekto pavadinimas: Daugiabučio gyvenamojo namo Šaltinių g. 17, Vilniuje, neįrengtos pastogės (Unik. nr. 4400-2422-1712:2405) paskirties keitimo į gyvenamąją paskirtį įrengiant du butus, rekonstravimo projektas.

2. Nustatomi žemės sklypo naudojimo reglamentai

2.1.	užstatymo tipas	Atskirai stovintis pastatas
2.2.	užstatymo tankis	31%
2.3.	užstatymo intensyvumas	1,1
2.4.	aukštis (m) nuo statinių statybos zonos esamo žemės paviršiaus	16m
2.5.	maksimali absoliutinė altitudė (m)	154,30 m
2.6.	aukštų skaičius (nuo–iki)	3 + mansarda
2.7.	priklausomųjų želdynų plotas	25%
2.8.	automobilių stovėjimo vietų skaičius	Pagal STR 2.06.04:2014 „Gatvės ir vietinės reikšmės keliai. Bendrieji reikalavimai“ bei Vilniaus miesto savivaldybės tarybos patvirtintą 2017-12-20 sprendimą Nr. 1-1312 „Dėl Vilniaus miesto savivaldybės teritorijos suskirstymo į zonas pagal nustatytus automobilių stovėjimo vietų skaičiaus koeficientus schemos, kompensavimo už papildomai įrengtas automobilių stovėjimo vietas tvarkos aprašo ir sutarties formos tvirtinimo“. Skatinant judėjimą mieste alternatyviomis priemonėmis, rekomenduojama didinti dviračių stovėjimo vietų skaičių.
2.9.	esamų medžių įvertinimas, taksacija	Nereikalinga.

3. Kiti reikalavimai

3.1.	architektūrinės išraiškos priemonės: medžiagiškumas, spalva, tūrio formos, proporcijos, mastelis	Nepažeisti saugomos kultūros paveldo vietovės vertingųjų savybių (unik. objekto kodas 16073). Išlaikyti rekonstruojamo pastato fasade langų ritmiškumą, mastelį ir išsidėstymo linijas. Patalpų planinė struktūra – atitinkanti jo paskirtį.

3.2.	reikalavimai sklypo sutvarkymui ir apželdinimui	Detalizuoti norminį automobilių stovėjimo vietų poreikį, įvertinti galimybę juos statyti sklypo ribose arba, nesant galimybei, aprašyti/įrodyti automobilių stovėjimo įgyvendinimą už sklypo ribų. Sklype numatyti vietą vaikų žaidimo aikštelei bei vietą ramiam gyventojų poilsiui. Nepažeisti trečiųjų asmenų interesų.
3.3.	konteksto sąlygojami reikalavimai	Vadovaujantis STR 2.02.01:2004 "Gyvenamieji pastatai" VII skyriumi, 19^1 punktu. Rekonstravimo projektinių pasiūlymų sprendinius teikti peržiūrėti/derinti Vilniaus miesto Kultūros paveldo apsaugos poskyriui.
3.4.	reikalavimai susisiekimo ir inžinerinių tinklų plėtrai	-
3.5.	kiti teritorijų planavimo dokumentuose nustatyti reikalavimai (bendruosiuose, specialiuosiuose planuose)	Vadovautis Vilniaus miesto savivaldybės teritorijos Bendruoju planu (TPDR Reg. Nr. T00056038), LR kultūros ministro 2010-10-18 įsakymu Nr. ĮV-512 patvirtinto Vilniaus senamiesčio (Nekilnojamosios kultūros vertybės unikalus kodas 16073, buvęs kodas U1P) nekilnojamo kultūros paveldo apsaugos specialiojo plano, (reg. Nr. T00053354), Vilniaus senamiesčio (Nekilnojamosios kultūros vertybės unikalus kodas 16073, buvęs kodas U1P) nekilnojamo kultūros paveldo apsaugos specialiojo plano (TPDR reg. Nr. T00055785), Vilniaus Senamiesčio regeneravimo projekto koncepcijos ir sklypų plano (T00054564), LR Kultūros paminklo U1P Vilniaus Senamiesčio apsaugos reglamento reikalavimais, Vilniaus Senamiesčio tvarkybos rekomendacijomis, patvirtintomis VMST 2012-06-20 sprendimu Nr. 1-652.
3.6.	su projekto įgyvendinimu susijusi būtina viešosios infrastruktūros plėtra	-
3.7.	projektinių pasiūlymų vaizdinės informacijos parengimas	Projektinių pasiūlymų sudėtis pagal STR1.04.04:2017 „Statinio projektavimas, projekto ekspertizė“ 13 priedo reikalavimus. Projektiniai pasiūlymai viešinami STR1.04.04:2017 „Statinio projektavimas, projekto ekspertizė“ VIII skyriuje nustatyta tvarka. Prašome pateikti VĮ „Registrų centro“ patalpos išraše nurodytą 2018-12-17 bendraturčių susitarimą Nr. 2-9640 dėl naudojimosi nekilnojamuoju daiktu. Vykdyti Vilniaus miesto savivaldybės administracijos direktoriaus 2019-12-16 įsakymo Nr. 30-3178/19 „Dėl projektinių pasiūlymų ir techninio projekto įtraukimo į GIS duomenų bazę ir geoportalą „Vilnius 3D planas“ nuostatas.

Vytautas Kondratas, vytautas.kondratas@vilnius.lt
Ramunė Butvilienė, ramune.butviliene@vilnius.lt
Lietuvos Respublikos viešojo administravimo įstatymo 36 straipsnis: asmuo turi teisę apskųsti viešojo administravimo subjekto priimtą administracinės procedūros sprendimą savo pasirinkimu administracinių ginčų komisijai arba administraciniam teismui įstatymų nustatyta tvarka.

PROJEKTUOTOJAS:	**LINOS GASILIŪNAITĖS INDIVIDUALI VEIKLA PAGAL PAŽYMĄ NR.584366** Ankštoji 3-6, Vilnius, tel.:865527195, el.p.:linaarch@gmail.com
PROJEKTO PAVADINIMAS:	**DAUGIABUČIO GYVENAMOJO NAMO ŠALTINIŲ G.17, VILNIUJE, NEĮRENGTOS PASTOGĖS (UN.NR.4400-2422-1712:2405) PASKIRTIES KEITIMO Į GYVENAMĄJĄ PASKIRTĮ ĮRENGIANT DU BUTUS, REKONSTRAVIMO PROJEKTAS**
STATYBOS RŪŠIS:	**REKONSTRUKCIJA**
STATINIO KATEGORIJA:	**NEYPATINGAS STATINYS**
STATYBOS VIETA:	**ŠALTINIŲ G.17, VILNIUS (SKL.KAD.NR.0101/0057:256)** Vilniaus m. Senamiestis u.o.k. 16073
STATYTOJAS	**L.G.**
DALIS:	**ARCHITEKTŪRINĖ**
STADIJA:	**PROJEKTINIAI PASIŪLYMAI (PP)**
LAIDA:	**0**
KOMPLEKSO NUMERIS.:	**2019-L-PP-017**
PROJEKTO VADOVAS:	**RAMŪNAS BUITKUS,** Atestato nr.3880

VILNIUS 2019

PROJEKTINIŲ PASIŪLYMŲ SUDĖTIES ŽINIARAŠTIS

Eil.nr.	Pavadinimas	Bylos žymuo	Psl.
1.	Bendroji dalis	2019-L-PP-017-BD	23

DOKUMENTŲ SUDĖTIES ŽINIARAŠTIS

Eilės Nr.	Dokumentų pavadinimas	Dokumento žymėjimas byloje	Psl.nr. byloje
1.	**Dokumentų sudėties žiniaraštis**	2019-L-PP-017-BD-SŽ	2
2.	**Bendrųjų statinio rodiklių lentelė**		3
3.	**Aiškinamasis raštas**	2019-L-PP-017-BD-AR	4-12
4.	**Esamos situacijos fotofiksacija**		13-14
5.	**Brėžiniai:**		
	Sklypo planas		15
	Mansardinio aukšto planas		16
	Stogo planas		17
	fasadai		18-19
	Fasadai, pjūviai		20-21
	Vizualizacijos		22-23

BENDRIEJI STATINIO RODIKLIAI

Pavadinimas	Mato vienetas	Kiekis	Pastabos
I. SKLYPAS			
1. sklypo plotas	m^2	1815,0	
2. sklypo užstatymo intensyvumas esamas		0,95	
2. sklypo užstatymo intensyvumas po rekonstrukcijos		1,05	
3. sklypo užstatymo tankumas	%	30,6	
II. PASTATAI			
1. Pastato paskirties rodikliai (gamybos, kitos planuojamos ūkinės veiklos, paslaugų apimtis, butų, vietų, lovų, aptarnaujamų žmonių skaičius, kiti rodikliai).	Daugiabutis gyvenamasis namas		
2.1 Pastato bendras plotas esamas	m^2	**829,05**	
2.2 Pastato bendras plotas po rekonstrukcijos	m^2	**997,78**	
3.1 Pastato naudingas plotas esamas	m^2	589,84	
3.2 Pastato naudingas plotas po rekonstrukcijos	m^2	758,57	
4.1 Pastato tūris esamas	m^3	2858	
4.2 Pastato tūris po rekonstrukcijos	m^3	2982	
5.1 Aukštų skaičius esamas	vnt.	3	
5.2 Aukštų skaičius po rekonstrukcijos	vnt.	3+M	
6.1 Pastato aukštis esamas	m	14,50	
6.2 Pastato aukštis po rekonstrukcijos	m	15,80	
7.1 Butų skaičius esamas, iš jų:	vnt.	14	
7.1.1 1 kambario	vnt.	1	
7.1.2 2 ir daugiau kambarių.	vnt.	13	
7.2 Butų skaičius po rekonstrukcijos, iš jų:	vnt.	16	
7.2.1 1 kambario	vnt.	1	
7.2.2 2 ir daugiau kambarių.	vnt.	15	
8. Energinio naudingumo klasė. [5.41]		esama	nekeičiama
9. Pastato (patalpų) akustinio komforto sąlygų klasė. [5.38]; [5.43]		esama	nekeičiama

Statinio projekto vadovas : R.Buitkus, atesato nr.3880

(vardas, pavardė, parašas, kvalifikacijos atestato arba pažymos Nr., data)

Statytojas: L.G.

Projekto sprendiniams pritariu

AIŠKINAMASIS RAŠTAS

1. Objekto bendrieji duomenys:

1.1.	Projekto pavadinimas	DAUGIABUČIO GYVENAMOJO NAMO ŠALTINIŲ G.17, VILNIUJE, NEĮRENGTOS PASTOGĖS (UN.NR.4400-2422-1712:2405) PASKIRTIES KEITIMO Į GYVENAMĄJĄ PASKIRTĮ ĮRENGIANT DU BUTUS, REKONSTRAVIMO PROJEKTAS
1.2.	Statytojas	L.G.
1.3.	Statybos rūšis	Paskirties keitimas, rekonstrukcija
1.4.	Statybos vieta	Šaltinių g.17, Vilnius

2. Projekto rengimo pagrindas:

Projektavimo (techninė) užduotis 2019-L-PP-017;
Sklypo dokumentai;
Sklypo topografinis planas;
Neįrengtos pastogės nuosavybės dokumentai,
Neįrengtos pastogės naudojimosi tvarkos nustatymo sutartis notarinio reg.nr.2-9640, 2018-12-17.

3. Esama padėtis:

3.1. Situacija

Pastatas Šaltinių g. 17 yra Vilniaus Senamiestyje u.o.k. 16073, kvartale Nr.88A (pagal Vilniaus senamiesčio apsaugos reglamentą). Į kultūros vertybių registrą pastatas – neįtrauktas.
Pastato paskirtis - daugiabutis gyvenamasis namas, 14 butų.
Užstatymo tipas –atskirai stovinis pastatas.
Aukštai – 3 aukštų su neįrengta ir nešiltinta pastoge.
Pastato statybos metai – 1959m. Pastatas kapitaliai neremontuotas ir nerekonstruotas.

Esamos konstrukcijos:
- sienos – silikatinių plytų mūras;
- perdangos – surenkamos plytinės ir gelžbetoninės;
- stogo konstrukcija – medinis gegnynas, dengta profiliuotais skardos lakštais (stogo būklė - avarinė, į trečiojo aukšto butus skverbiasi vanduo)

3.2. Gretimybės

Daugiabučiaibučiai gyvenamieji namai, visuomeniniai, prekybos pastatai, mokymo įstaigos ir kt.

3.3. Nuosavybė	Pastogės patalpų savininkai: L.G., E.U., T.U.
3.4. Inžineriniai tinklai	Pastato šildymas – centrinis iš centralizuotų miesto tinklų, vandentiekis – komunalinis, nuotekų šalinimas – komunalinis, pastate įvestos gamtinės dujos, elektra.
4. Projekto tikslas:	Pakeisti pastogės patalpų paskirtį į gyvenamąją ir įrengti butus. Neįrengtoje pastogėje projektuojami du butai, į kuriuos patekimas numatytas per bendrą laiptinę, pratęsiant ją į mansardinį aukštą. Projektuojant vadovaujamasi neįrengtos pastogės naudojimosi tvarkos nustatymo sutartimi not.reg.nr.2-9640, 2018-12-17, kurioje reglamentuojama pastogės ploto naudojimosi tvarka pagal bedraturčių turimo ploto dalis. Kadangi pastogės plotą valdo keli bendraturčiai (dvi šeimos), plotas padalintas į dvi dalis ir išskirta servitutinė zona laiptinės įrengimui, tokio dalinimo pagrindu projektuojami du butai ir esamos laiptinės tąsa. Įrengiant patalpas ir pritaikant jas gyvenimui, siūloma keisti stogo konstrukciją nauja, nes esama – susidėvėjusi ir netinkama patalpų įrengimui, stogo forma iš keturšlaitės keičiama į dvišlaitę, danga keičiama nauja, medžiagiškumas – nekeičiamas (profiliuoti skardos lakštai), kraigo aukštis keliamas 1 m. Įrengiami tūriniai stoglangiai ir langai naujuose frontonuose (atkartojantys esamų 1-3 aukšto langų ritmą) Projektiniai sprendiniai nepažeidžia trečiųjų šalių interesų
5. Numatomos inžinierinės sistemos	5.1 Elektra – planuojama įvesti atskirus elektros įvadus ir apskaitas butams. 5.2 Šildymas – elektra. 5.3 Vėdinimo sistema – natūrali vėdinimo sistema, plauojama įrengti el.mechaninį oro šalinimą sanmazguose, įrengiant naujus vent. kanalus patalpų vedinimui. 5.4 Vandentiekis ir nuotekynė - numatoma prisijungti prie esamų tinklų, pagal galimybes - suremontuoti.
5. Privažiavimas ir parkavimas:	Daugiabučio namo kieme yra nemokama, antžeminė automobilių parkavimo aikštelė skirta gyventojų automobilių parkavimui. Taippat Šaltinių gatvėje yra mokamas parkavimas (žalioji zona), kurioje gyventojai automobilius gali statytis mokėdami parkavimo mokestį nustatytą pagal vietinės rinkliavos už naudojimąsi tarybos nustatytomis mokamomis vietomis automobiliams statyti nuostatus, patvirtintus Vilniaus miesto savivaldybės tarybos 2011 m. liepos 13 d. sprendimu Nr. 1-127, ir vėlesnius pakeitimus.

PASTATO LOKACIJA MIESTE

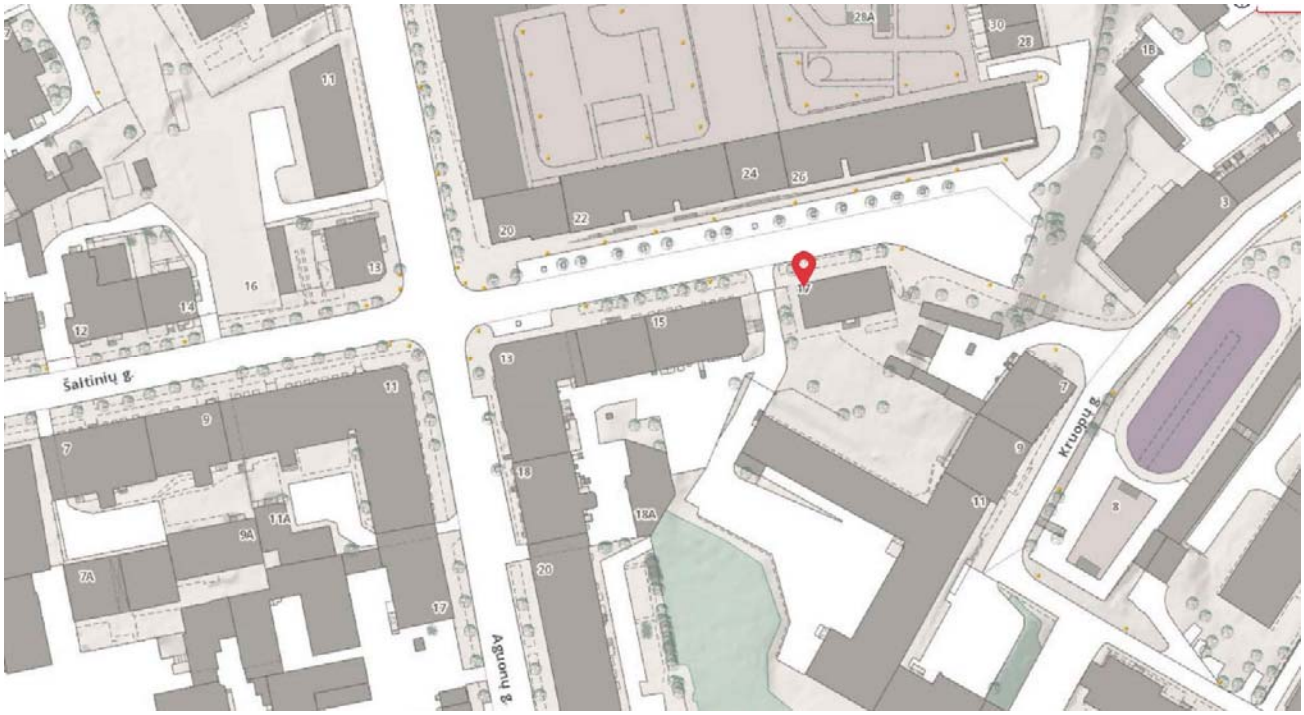

PASTATO PROJEKTINIŲ SPRENDINIŲ APRAŠYMAS

Keičiant pastogės paskirtį į gyvenamąją ir numatant du butus mansardiniame aukšte numatoma pratęsti esamos laiptinės gelžbetoninių laiptų maršą ir organizuoti patekimą į naujai projektuojamus butus iš naujai įrengiamos laiptinės aikštelės.

Perdangą virš trečiojo aukšto numatoma rengti naują, neliečiant esamos – nenešančios perdangos, esama perdanga apšiltinama iš viršaus siekiant pagerinti šiluminę ir garso izoliaciją tarp butų.

Siekiant pritaikyti pastogės patalpas gyvenimui, numatomas stogo tūrio keitimas vietoje keturšlaičio stogo projektuojamas dvišlaitis stogas, frontonuose numatomi langai, atkartojantys apatinių aukštų langų ritmą, nuožulniosiose stogo dalyse numatomi tūriniai stoglangiai. Kraigas keliamas 1,3m.

Butas nr.1:
Bendras plotas – 79,20m2
Patalpos – virtuvė, sanmazgas, svetainė, 3 kambariai.
Butas nr.2:
Bendras plotas – 89,53m2
Patalpos – virtuvė, sanmazgas, vonia, svetainė, 3 kambariai.

Pastato apdaila - daugiabučio gyvenamojo namo įšorės apdaila iki 3 aukšto - nekeičiama. Naujai projektuojami frontonai – tinkuojami, dažomi analogiška visam pastato fasadui, spalva. Stogo danga dengiama nauja, projektuojama analogiška esamai – profiliuotų skardos lakštų. Langai numatomi plastikiniai, 6 kamerų, su 2 kamerų stiklo paketais, frontonuose – balti, šlaitinėje dalyje – iš išorės tamsiai pilki iš vidasu – balti.

Vidaus apdaila - sienos – gipsokartono, glaistomos, dažomos, lubos – gipsokartono, glaistomos, dažomos, grindys – laminatas, plytelės.

AUTOMOBILIŲ STOVĖJIMO VIETŲ SKAIČIUS

Naujai projektuojamiems dviems butams mansardiniame aukšte numatomos 2 parkavimo vietos daugiabučio gyvenamojo namo esamoje parkavimo aikštelėje, schema nurodoma sklypo plane.

Pagal Vilniaus miesto savivaldybės tarybos patvirtintą 2017-12-20 sprendimą Nr. 1-1312 „Dėl Vilniaus miesto savivaldybės teritorijos suskirstymo į zonas pagal nustatytus automobilių stovėjimo vietų skaičiaus koeficientus schemos, kompensavimo už papildomai įrengtas automobilių stovėjimo vietas tvarkos aprašo ir sutarties formos tvirtinimo“, kompensavimo už neįrengtas automobilių stovėjimo vietas tvarkos aprašo punktą nr.7.:

- „Rekonstruojamam ar remontuojamam statiniui statinio ar jo dalies paskirties keitimo atveju privalomas automobilių stovėjimo vietų skaičius nustatomas tik tam plotui, kurio funkcinė paskirtis yra pakeista, ar (ir) planuojamam papildomam plotui arba funkcinė paskirtis nekeičiama, bet didėja automobilių stovėjimo vietų skaičius“.

Šiuo atveju automobilių stovėjimo vietų poreikis nustatomas daugiabučio gyvenamojo namo pastogės plotui, kurio paskirtis keičiama ir numatomi įrengti du butai.

Parkavimo vietų skaičius naujai įrengiamiems butams nustatomas pagal STR 2.06.04:2014 „Gatvės ir vietinės reikšmės keliai. Bendrieji reikalavimai“)

30 lentelė Automobilių stovėjimo vietų minimalus skaičius

1.3.	gyvenamosios paskirties (trijų ir daugiau butų – daugiabučiai) pastatai	1 vieta vienam butui

SKLYPO SUTVARKYMAS IR APŽELDINIMAS

Nagrinėjamo daugiabučio gyvenamojo namo sklypas suformuotas 2020m., tačiau kiemas įrengtas kartu su gyvenamuoju daugiabučiu namu dar XXa. vid., turi per laiką susiklosčiusius gerbūvio elementus – automobilių parkavimo aikštelę, priėjimo prie pastato kietas dangas, želdynų zoną.

Šiuo projektu numatomi nauji gerbūvio elementai - vaikų žaidimo aikštelė ir ramaus poilsio zona, projektuojami suoliukai ir dviračių laikikliai.

Vaikų žaidimų aikštelė projektuojama remiantis STR 2.02.01:2004 „Gyvenamieji pastatai“ ir Lietuvos higienos norma HN 131:2015 „Vaikų žaidimų aikštelės ir patalpos. Bendrieji sveikatos saugos reikalavimai“, taippat turi tenkinti:

HN 33:2011 „Triukšmo ribiniai dydžiai gyvenamuosiuose ir visuomeninės paskirties pastatuose bei jų aplinkoje“,

LST EN 1176-1:2008 „Žaidimų aikštelių įranga ir dangos. 1 dalis. Bendrieji saugos reikalavimai ir bandymo metodai“;

LST EN 1176-2:2008 „Žaidimų aikštelių įranga ir dangos. 2 dalis. Sūpuoklių papildomi specialieji saugos reikalavimai ir bandymo metodai“;

LST EN 1176-3:2008 „Žaidimų aikštelių įranga ir dangos. 3 dalis. Šliaužynių papildomi specialieji saugos reikalavimai ir bandymo metodai“;

LST EN 1176-4:2008 „Žaidimų aikštelių įranga ir dangos. 4 dalis. Kabamųjų lynų kelių papildomi specialieji saugos reikalavimai ir bandymo metodai“;

LST EN 1176-5:2008 „Žaidimų aikštelių įranga ir dangos. 5 dalis. Karuselių papildomi specialieji saugos reikalavimai ir bandymo metodai“;

LST EN 1176-6:2008 „Žaidimų aikštelių įranga ir dangos. 6 dalis. Supamosios įrangos papildomi specialieji saugos reikalavimai ir bandymo metodai“;

LST EN 1176-7:2008 „Žaidimų aikštelių įranga ir dangos. 7 dalis. Įrengimo, kontrolės, techninės priežiūros ir naudojimo vadovas“;

Vaikų žaidimų aikštelių insoliacijos laikas lygiadieniais (03. 22 ir 09. 22) turi būti ne trumpesnis kaip 3 valandos, miestų centrinėse dalyse – ne trumpesnis kaip 2,5 valandos.

Projektuojamos vaikų žaidimo aikštelės plotas turi būti ne mažesnis kaip 1×b, m2 (čia b – butų skaičius). Minimalus leistinas projektuojamos vaikų žaidimo aikštelės plotas turi būti ne mažesnis kaip 50 m2. Konkrečiu atveju butų skaičius – 16, tad projektuojama minimali 50m2 aikštelė.

Atsižvelgiama į tai jog žaidimų aikštelė turi būti įrengiama ne arčiau kaip 10 m nuo buitinių atliekų ir antrinių žaliavų surinkimo konteinerių aikštelių, gatvių, automobilių stovėjimo aikštelių, elektros tinklo įrenginių ir ne arčiau kaip 15 m atstumu nuo automobilių saugyklų ištraukiamosios vėdinimo sistemos angų. Žaidimų aikštelė, kurios ribos nutolusios nuo gatvės važiuojamosios dalies mažiau nei 20 m, turi būti aptverta tvora ar gyvatvore.

PAVELDOSAUGA

Projekto sprendiniai yra parengti vadovaujantis:

1. Lietuvos Respublikos nekilnojamojo kultūros paveldo apsaugos įstatymas (Žin., 1995, Nr. 3-37; 2004, Nr. 153-5571);
2. Kultūros vertybių registro duomenimis (http: kpd.lt/heiritage)

Nagrinėjamas pastatas (Šaltinių g.17, Viliuje) randasi Vilniaus miesto istorinėje dalyje, vadinamoje Vilniaus senamiesčiu (kodas 16073), kvartale Nr.88A (pagal Vilniaus senamiesčio apsaugos reglamentą), į kultūros vertybių registrą pastatas nėra įtrauktas.

Pagal Vilniaus senamiesčio apsaugos reglamentą pastatas Šaltinių g.17 priskiriamas kitų statinių kategorijai, leistini remonto, rekonstravimo, griovimo darbai, reglamentuota naujų statinių statyba.

Bendrieji reikalavimai rekonstruojamiems ir naujai statomiems pastatams 88A kvartale:

1. Domiuojantis užstatymo morfologinis tipas- perimetrinis- posesijinis;
2. Sklypų užstatymo tankumas neturi viršyti 80 procentų;
3. Maksimalus rekonstruojamų pastatų aukštingumas - 4 aukštai su mansarda;

5.Naujai statomų ir rekonstruojamų pastatų karnyzo ir stogo kraigo lygis neturi viršyti aplinkinių pastatų karnyzo ir stogo kraigo lygio.

6. Prieš pradedant remonto ir rekonstravimo darbus, būtina atlikti esamos būklės fiksavimo ir natūros tyrimo darbus. Jei numatomi griovimo darbai, būtinos NKVA ekspertų išvados dėl statinio kultūrinės vertės.

7. Prieš pradedant žemės judinimo darbus, būtina atlikti archeologinius tyrimus.

8. Tyrimų metu aptiktos vertingoų istorinių statinių dalys ir elementai tvarkomi pagal restauravimo technologijas.

9. Statiniai, siūlomi saugoti, kaip nekilnojamosios kultūros vertybės LR NKV registre jų neįrašius į šį registrą turi būti saugomi kaip Vilniaus nekilnojamosios kultūros vertybės.

Vadovaujantis šiuo Vilniaus senamiesčio apsaugos reglamentu daugiabutis gyvenamasis namas rekonstruojamas taip, jog sklypo tankis neviršytų 80 procentų (prieš rekonstrukciją sklypo tankis buvo - 30,6 proc., po rekonstrukcijos išlieka nepakitęs, leistinas aukštų skaičius neviršyjamas - pastatas lieka trijų aukštų su mansarda. Kadangi gretimais (Šaltinių g.) esantys pastatai aukštesni už rekonstruojamą daugiabutį namą, net pakėlus kraigo liniją 1,3 metro, tiek kraigo, tiek karnizo linijos neiškyla aukščiau esamų pastatų kraigų ir karnizų linijų (karnizo linija nekeičiama).

Lietuvos kultūros paveldo objektai ir teritorijos

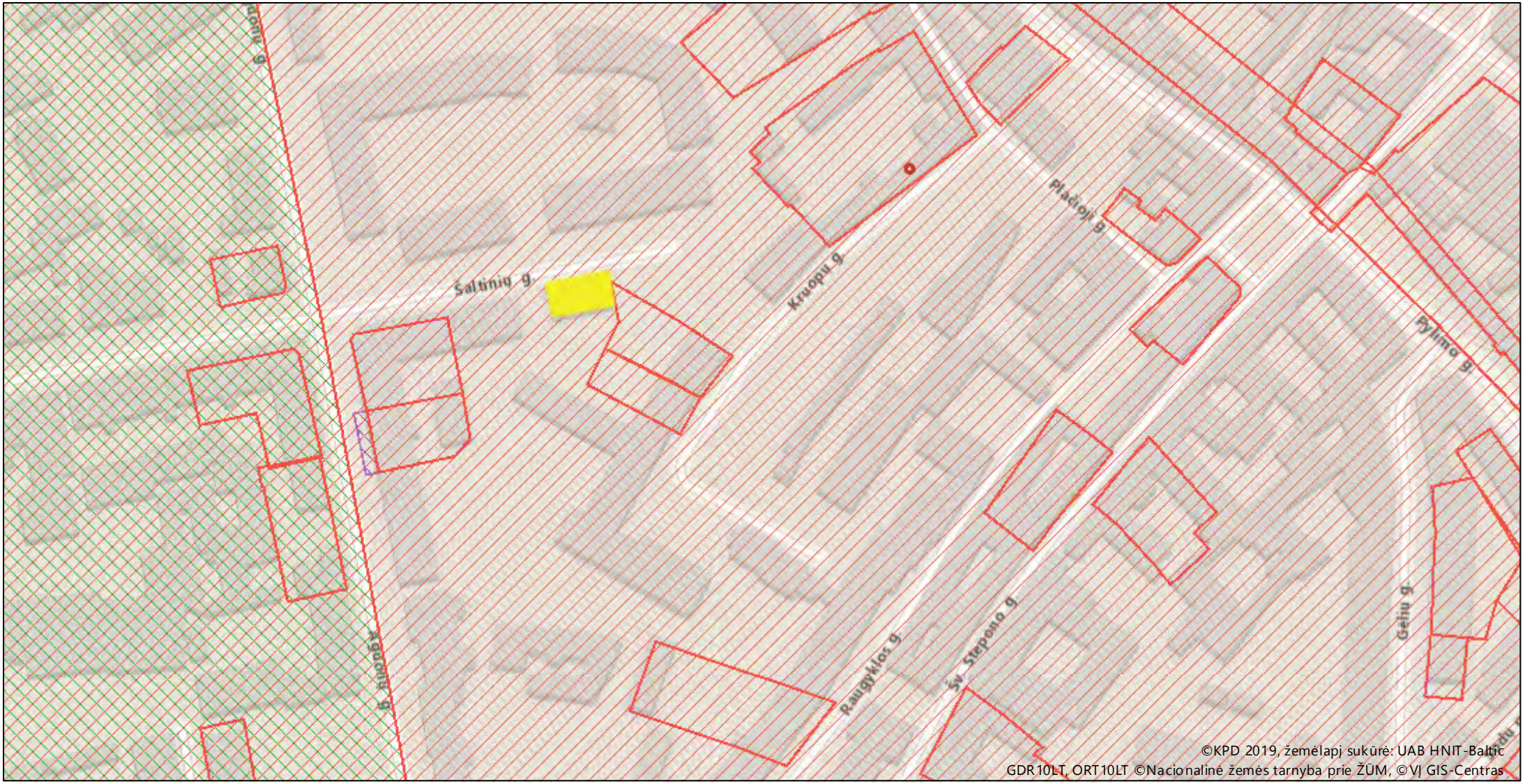

Žemėlapis sukurtas **www.heritage.lt** svetainėje

0,07 0,035 0 0,07 km

1 : 2 000

Sutartiniai ženklai

Kultūros paveldo objektai ir teritorijos:

- Kultūros paveldo objektai
- Kultūros paveldo objektų ir vietovių teritorijos

Kultūros paveldo objektų apsaugos zonos

- Apsaugos nuo fizinio poveikio pozonis
- Vizualinės apsaugos pozonis

SUTARTI ŽENKLAI:

VILNIAUS SENAMIESČIO STATINIŲ TVARKYMO REŽIMAI:

SAUGOMI STATINIAI

KONSERVAVIMAS - RESTAURAVIMAS

RESTAURAVIMAS

RESTAURAVIMAS - ATKŪRIMAS

Konserviuojami - restauruojami fasadai

Restauruojami fasadai

Konserviuojami - restauruojami pastatų fasadai, elementai, ryšiai

Restauruojami pastatų fasadai, elementai, ryšiai

KITI STATINIAI

statiniai, turintys kultūrinės vertės požymių

kiti statiniai

gresiantys statiniai

VILNIAUS SENAMIESČIO TERITORIJŲ TVARKYMO REŽIMAI:

KONSERVAVIMAS - RESTAURAVIMAS

RESTAURAVIMAS

RESTAURAVIMAS - ATKŪRIMAS

SENAMIESČIO ŽELDYNŲ TVARKYMO REŽIMAI

KONSERVAVIMAS - RESTAURAVIMAS

RESTAURAVIMAS - REGENERAVIMAS

REKONSTRAVIMAS - ATKŪRIMAS

Restauruojami - regeneruojami gatvių laiptai

KITI ŽENKLAI:

Vilniaus pilių valstybinis kultūrinis rezervatas

Gyvybinės miesto sienos ir jos likusių konstrukcijos (kultūrinės tyrimų riedės)

Gyvybinės miesto sienos ir jos likusių konstrukcijos (išnyksmos)

Vietos, kurių tvarkymo reikmės fiksuotinos rengiant šių teritorijų planavimo dokumentus

Teritorijos, kurių atkūrimo pagrindinės būtinos vizuomenės bei specialistų diskusijos ar sintezės

Skirysu tikas

Fotofiksacija iš Šaltinių g. ir Aguonų g. sankryžos

Vizualinės apžiūros metu neįrengtos pastogės patalpose vertingų detalių neaptikta. Stogo konstrukcija - pjautos medienos gegnės, ventiliacijos kaminai išmūryti iš silikatinių plytų surišant kalkiu-cementiniu skiediniu. Pastogės perdanga – betoninė, ant met.sijų, nešiltinta. Pastato stogo danga - profiliuotų skardos lakštų - avarinės būklės (į trečiojo aukšto butus liūčiu metu sunkiasi vanduo).

Atlikus numatomus rekostravimo darbus trečiųjų asmenų interesai nebus pažeisti, Vilniaus senamiesčio (nekilnojamosios kultūros vertybės unikalus kodas 16073) vertingosioms savybėms pakenkta nebus.

Statybos darbu metu aptikus naujų vertingųjų savybių, darbai sustabdomi Lietuvos Respublikos nekilnojamojo kultūros paveldo apsaugos įstatymo (Zin.. 2004. Nr. 153-5571) 9 str. nustatyta tvarka, projektas pataisomas

STATYBOS ĮTAKA APLINKAI, TREČIŲJŲ ASMENŲ INTERESŲ APSAUGA

Vykdant rekonstrukcijos darbus, daugiabutis gyvenamasis namas (Šaltinių g.17, Vilniuje) bus eksploatuojamas, todėl statybinė organizacija vykdanti statybos darbus turi vadovautis higienos normomis, teisės aktais ir įstatymais, apibrėžiančias statybos darbų daugiabučiuose gyvenamuosiuose namuose vykdymo taisykles ir reikalavimus - statybos darbus vykdyti tik nurodytomis darbo dienų darbo valandomis, taippat atsižvelgti į gyventojų skundus, pastabas ir pageidavimus. Būtina ypatingą dėmesį skirti darbo saugos reikalavimams, darbų eiliškumui bei jų kokybei.

Vykdant staybos darbus aplinkosaugos bei trečiųjų asmenų interesai negali būti pažeidžiami. Siekiant sumažinti neigiamą poveikį gretimybėms ir trečiųjų asmenų interesams, turi būti apribotas mechanizmų ir įrankių skleidžiamas triukšmas ir vibracija. Visi statybos darbai, kurie susiję su trečiaisiais asmenimis, turi būti derinami su jais.

Šalia rekonstruojamo pastato nurodytoje vietoje pastatomi laikini konteineriai atliekų rūšiavimui. Kad sumažinti dulkių skleidimą, atliekos turi buti laistomos vandeniu. Iki darbų pradžios būtina sudaryti sutartį su statybines atliekas tvarkančia įmone, turinčia atitinkamą sertifikatą.

Visi statybos mechanizmai turi būti tvarkingi. Degalų ir tepalų nutekejimas ir patekimas i gruntą draudžiamas. Draudžiama naudoti medžiagas kenksmingas aplinkai.

Vykdant visus darbus, būtina vadovautis galiojančiais norminiais dokumentais ir projektu.

STATYBOS UŽBAIGIMAS

Statybos darbų eigoje apgadintos esamos, sklypo, Šaltinių g.17, Vilniuje, dangos (veja, esamos betono plytelės, asfalto danga, mažieji architektūros elementai -laiptai, atraminės sienutės ar turėklai) turi būti pilnai suremontuoti arba atstatyti pagal pirminę padetį.

Statybos darbų eigoje apgadinta daugiabučio gyvenamojo namo, Šaltinių g.17, Vilniuje laiptinės apdaila (sienos, laiptai, turėklai, durys, langai, stogelis virš įėjimo durų, pašto dėžutės, inžinieriniai tinklai ir kt.) privalo būti pilnai suremontuota.

Statybos užbaigimo procedūros etape turi būti atlikti laboratoriniai matavimai ir pateikti duomenys apie cheminių medžiagų (teršalų), jonizuojančios ir nejonizuojančiosios spinduliuotės, triukšmo, infragarso ir žemo dažnio garsų, žmogaus kūną veikiančių vibracijos lygių, mikroklimato, apšvietos - dirbtinio apšvietimo, karšto vandens temperatūros matavimus ir geriamojo vandens kokybės tyrimus, bei kitus, keliančius neigiamą poveikį gyvenamajai ir visuomeniai aplinkai, veiksnius. *(STR 1.05.01:2017 „Statybą leidžiantys dokumentai. Statybos užbaigimas. Statybos sustabdymas. Savavališkos statybos padarinių šalinimas. Statybos pagal neteisėtai išduotą statybą leidžiantį dokumentą padarinių šalinimas“)*

P
REZERVUOTA
5 m
8-18h

Barrel

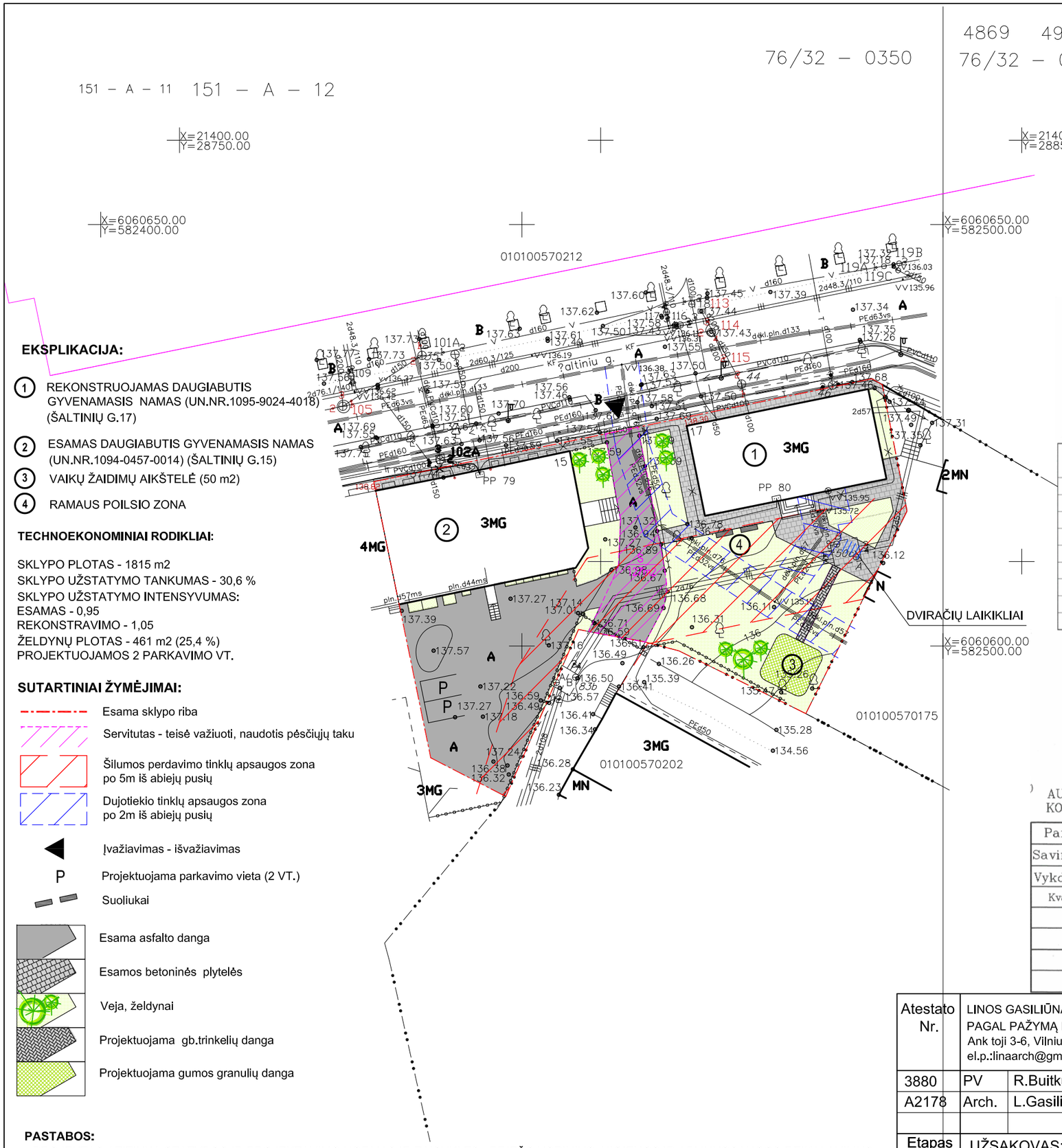

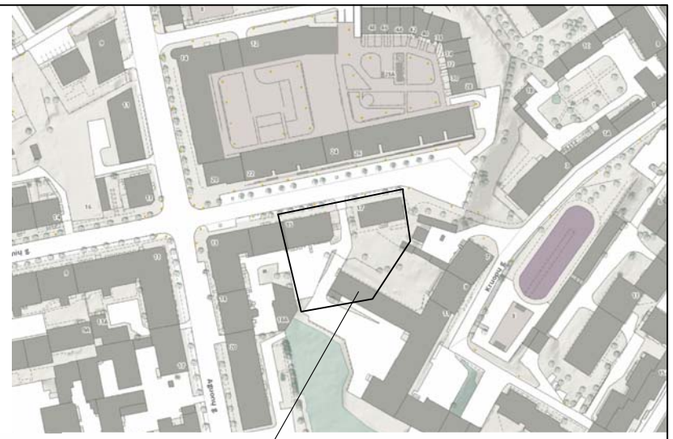

Š
V R
P

EKSPLIKACIJA:

1. REKONSTRUOJAMAS DAUGIABUTIS GYVENAMASIS NAMAS (UN.NR.1095-9024-4018) (ŠALTINIŲ G.17)
2. ESAMAS DAUGIABUTIS GYVENAMASIS NAMAS (UN.NR.1094-0457-0014) (ŠALTINIŲ G.15)
3. VAIKŲ ŽAIDIMŲ AIKŠTELĖ (50 m2)
4. RAMAUS POILSIO ZONA

TECHNOEKONOMINIAI RODIKLIAI:

SKLYPO PLOTAS - 1815 m2
SKLYPO UŽSTATYMO TANKUMAS - 30,6 %
SKLYPO UŽSTATYMO INTENSYVUMAS:
ESAMAS - 0,95
REKONSTRAVIMO - 1,05
ŽELDYNŲ PLOTAS - 461 m2 (25,4 %)
PROJEKTUOJAMOS 2 PARKAVIMO VT.

SUTARTINIAI ŽYMĖJIMAI:

- Esama sklypo riba
- Servitutas - teisė važiuoti, naudotis pėsčiųjų taku
- Šilumos perdavimo tinklų apsaugos zona po 5m iš abiejų pusių
- Dujotiekio tinklų apsaugos zona po 2m iš abiejų pusių
- Įvažiavimas - išvažiavimas
- P — Projektuojama parkavimo vieta (2 VT.)
- Suoliukai
- Esama asfalto danga
- Esamos betoninės plytelės
- Veja, želdynai
- Projektuojama gb.trinkelių danga
- Projektuojama gumos granulių danga

PASTABOS:

- PROJEKTAS ATITINKA STATYBOS IR PROJEKTAVIMO NORMAS IR TAISYKLES, PRIEŠGAISRINIUS, HIGIENOS IR APLINKOSAUGOS REIKALAVIMUS.
- PROJEKTĄ KEISTI GALIMA TIK GAVUS PROJEKTUOTOJO SUTIKIMĄ IR SUDERINUS SUPROJEKTĄ DERINUSIOM INSTITUCIJOM IR ASMENIM.

Esamos požeminės komunikacijos sutikslintos

Eil. Nr.	ĮSTAIGOS PAVADINIMAS	DATA	PAVARDĖ	PARAŠAS	PASTABOS
1	MIESTO PLĖTROS DEPARTAMENTAS	2018.12.14			
2	AB "Vilniaus šilumos tinklai"	2018.12.11			
3	Telia Lietuva, AB	2018.12.12			
4	UAB "Vilniaus apšvietimas"	2018.12.10	A. Antanavičius		
5	AB "ENERGIJOS SKIRSTYMO OPERATORIUS"				AB "ESO" registracijos numeris: 22009
6	UAB "VILNIAUS VIEŠASIS TRAN."	2018.12.11	R. Raclijeičios		
7	"LITGRID" AB No. 10 201	2018.12.13			
8	UAB "SKAIDULA"	2018.12.12	P. Jakštas		

LIETUVOS RESPUBLIKA J. ŠALKAUSKO PERSONALINĖ ĮMONĖ VILNIUS

AUKŠČIŲ SISTEMA LAS07
KOORDINAČIŲ SISTEMA LKS-1994

Pareigos	Pavardė	Parašas
Savininkas	J.Šalkauskas	
Vykdytojas	G.Lelekauskas	
Kvalifikacijos pažymėjimo Nr.: 1GKV-1108		

J.ŠALKAUSKO PERSONALINĖ ĮMONĖ
tel.8 686 80075 matuoti@gmail.com

Objektas: Šaltinių g. 17., Vilniuje

Brėžinys: Inžinerinis topografinis planas

Užsakovas	Mastelis	Lapų sk.	Lapo Nr.	Data
	1:500	1	1	2018 12 04

Atestato Nr.	LINOS GASILIŪNAITĖS INDIVIDUALI VEIKLA PAGAL PAŽYMĄ NR.584366 Ank toji 3-6, Vilnius, tel.:865527195, el.p.:linaarch@gmail.com				DAUGIABUČIO GYVENAMOJO NAMO ŠALTINIŲ G.17, VILNIUJE, NEĮRENGTOS PASTOGĖS (UN.NR.4400-2422-1712:2405) PASKIRTIES KEITIMO Į GYVENAMĄJĄ PASKIRTĮ ĮRENGIANT DU BUTUS, REKONSTRAVIMO PROJEKTAS		
3880	PV	R.Buitkus		2020.10	SKLYPO PLANAS M 1:500		laida
A2178	Arch.	L.Gasiliunaite		2020.10			0
Etapas	UŽSAKOVAS:				2019-L-PP-017-SP-01	lapas	lapų
PP	L.G.					1	

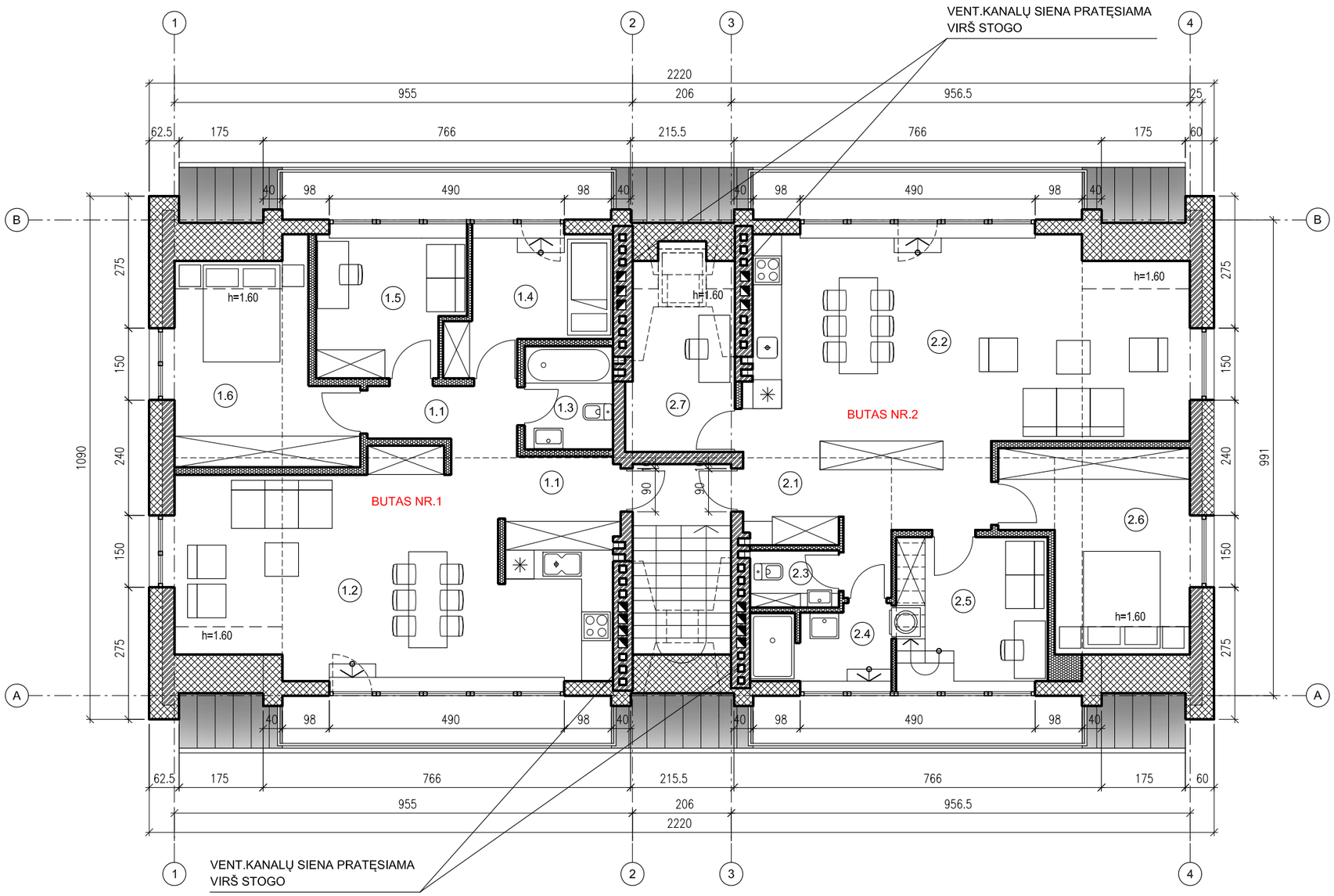

ŽYMĖJIMAI:

- PLYTŲ/BLOKELIŲ MŪRAS
- TERMO IZOLIACIJA
- GIPSOKARTONO KONSTRUKCIJOS SIENOS
- GAMINIO NR. △ + ANGOS VIRŠAUS ALTITUDĖ
- ▽ - ANGOS APAČIOS ALTITUDĖ

MATMENU ZYMEJIMAS

X	MATMUO IKI CENTRO
X	MATMUO IKI KRASTO
= =	PER CENTRA
X*	MATMENI TIKSLINTI

EKSPLIKACIJA:

BUTAS NR.1

1.1 HOLAS - 5.65 m2
1.2 VIRTUVĖS IR SVETAINĖS ZONA - 35,00 m2
1.3 SANMAZGAS - 4,05 m2
1.4 KAMBARYS - 8,40 m2
1.5 KAMBARYS - 9,10 m2
1.6 KAMBARYS - 13,05 m2
1.7 KORIDORIUS - 3,95 m2

BENDRAS PLOTAS - 79,20

BUTAS NR.2

2.1 HOLAS - 11,42 m2
2.2 VIRTUVĖS IR SVETAINĖS ZONA - 39,20 m2
2.3 SANMAZGAS - 2,14 m2
2.4 VONIA - 4,81 m2
2.5 KAMBARYS - 10,48 m2
2.6 KAMBARYS - 13,88 m2
2.7 KAMBARYS - 7,60 m2

BENDRAS PLOTAS - 89,53

GIPSKARTONINIŲ SIENŲ TIPAS 15cm

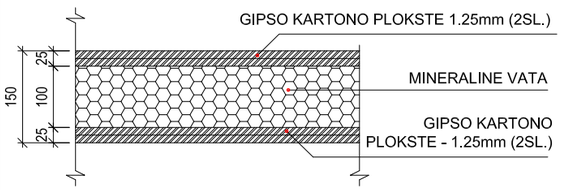

PASTABA:
MATMENYS NURODYTI MILIMETRAIS.

PASTABOS:
- MATMENYS NURODYTI NUO MŪRO
- VIDINIŲ DURŲ ANGŲ H-210CM NUO ŠVARIŲ GRINDŲ (JEI NENURODYTA KITAIP).
- MATMENIS TIKSLINTI NATŪROJE, ATSIRADUS NEATITIKIMAMS, INFORMUOTI PROJEKTO ARCHITEKTĄ.

Atestato Nr.	L. GASILIŪNAITĖS I.V.P.P. NR.584366 Ankštoji 3-6, Vilnius, tel.:865527195, el.p.:linaarch@gmail.com				DAUGIABUČIO GYVENAMOJO NAMO ŠALTINIŲ G.17, VILNIUJE, NEĮRENGTOS PASTOGĖS (UN.NR.4400-2422-1712:2405) PASKIRTIES KEITIMO Į GYVENAMĄJĄ PASKIRTĮ ĮRENGIANT DU BUTUS, REKONSTRAVIMO PROJEKTAS
3880	PV	R.Buitkus		2020.07	MANSARDINIO AUKŠTO PLANAS 1:100 — laida 0
A2178	Arch.	L.Gasiliūnaite		2020.07	
Etapas	UŽSAKOVAS:				2019-L-PP-017-SA-01 — lapas 1 — lapų
PP	L.G.				

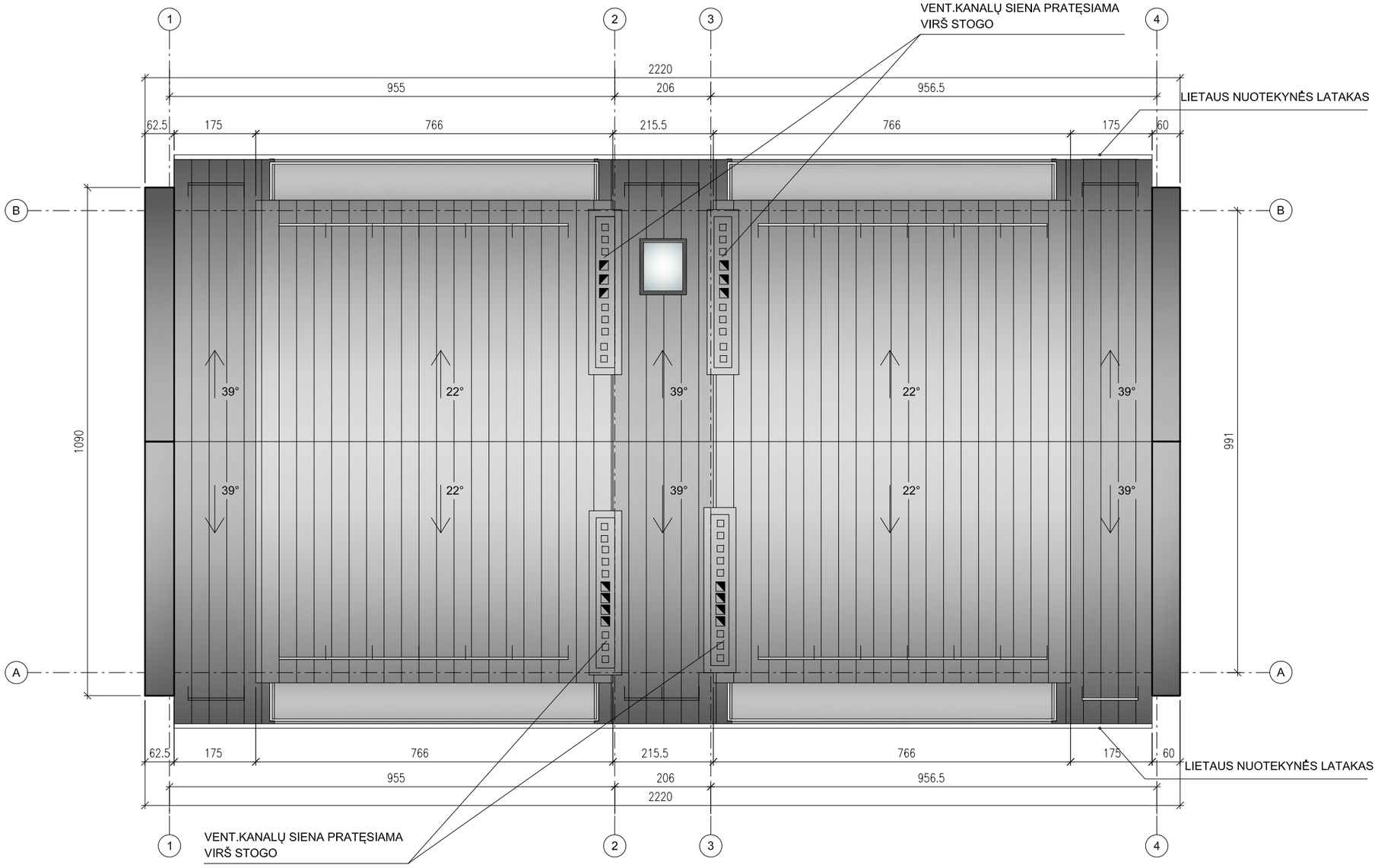

ŽYMĖJIMAI:

APSKARDINIMAS RAL 7022

PROFILIUOTI SKARDOS LAKŠTAI SPALVA - RAL 7022

APSAUGINĖ TVORELĖ AT STOGO (SNIEGO GAUDYTUVAS)

MATMENU ZYMEJIMAS	
X	MATMUO IKI CENTRO
X	MATMUO IKI KRASTO
= =	PER CENTRA
X*	MATMENI TIKSLINTI

PASTABOS:
- MATMENYS NURODYTI NUO MŪRO
- MATMENIS TIKSLINTI NATŪROJE, ATSIRADUS NEATITIKIMAMS, INFORMUOTI PROJEKTO ARCHITEKTĄ.

Atestato Nr.	L. GASILIŪNAITĖS I.V.P.P. NR.584366 Ankštoji 3-6, Vilnius, tel.:865527195, el.p.:linaarch@gmail.com				DAUGIABUČIO GYVENAMOJO NAMO ŠALTINIŲ G.17, VILNIUJE, NEĮRENGTOS PASTOGĖS (UN.NR.4400-2422-1712:2405) PASKIRTIES KEITIMO Į GYVENAMĄJĄ PASKIRTĮ ĮRENGIANT DU BUTUS, REKONSTRAVIMO PROJEKTAS	
3880	PV	R.Buitkus		2020.07	STOGO PLANAS 1:100	laida
A2178	Arch.	L.Gasiliūnaite		2020.07		0
Etapas	UŽSAKOVAS:				2019-L-PP-017-SA-02	lapas / lapų
PP	L.G.					2 /

ŽYMĖJIMAI:

ESAMAS TINKAS

PROFILIUOTI SKARDOS LAKŠTAI
SPALVA - RAL 7022

APSAUGINĖ TVORELĖ AT STOGO
(SNIEGO GAUDYTUVAS)

Atestato Nr.	L. GASILIŪNAITĖS I.V.P.P. NR.584366 Ankštoji 3-6, Vilnius, tel.:865527195, el.p.:linaarch@gmail.com				DAUGIABUČIO GYVENAMOJO NAMO ŠALTINIŲ G.17, VILNIUJE, NEĮRENGTOS PASTOGĖS (UN.NR.4400-2422-1712:2405) PASKIRTIES KEITIMO Į GYVENAMĄJĄ PASKIRTĮ ĮRENGIANT DU BUTUS, REKONSTRAVIMO PROJEKTAS	
3880	PV	R.Buitkus		2020.07	FASADAS TARP AŠIŲ 4-1 1:100	laida
A2178	Arch.	L.Gasiliūnaite		2020.07		0
Etapas	UŽSAKOVAS:					lapas / lapų
PP	L.G.				2019-L-PP-017-SA-03	3

KIEMO FASADAS M1:100

ŽYMĖJIMAI:

ESAMAS TINKAS

PROFILIUOTI SKARDOS LAKŠTAI
SPALVA - RAL 7022

ESAMOS PLYTOS

APSAUGINĖ TVORELĖ AT STOGO
(SNIEGO GAUDYTUVAS)

Atestato Nr.	L. GASILIŪNAITĖS I.V.P.P. NR.584366 Ankštoji 3-6, Vilnius, tel.:865527195, el.p.:linaarch@gmail.com				DAUGIABUČIO GYVENAMOJO NAMO ŠALTINIŲ G.17, VILNIUJE, NEĮRENGTOS PASTOGĖS (UN.NR.4400-2422-1712:2405) PASKIRTIES KEITIMO Į GYVENAMĄJĄ PASKIRTĮ ĮRENGIANT DU BUTUS, REKONSTRAVIMO PROJEKTAS	
3880	PV	R.Buitkus		2020.07	FASADAS TARP AŠIŲ 1-4 1:100	laida
A2178	Arch.	L.Gasiliūnaite		2020.07		0
Etapas	UŽSAKOVAS:					lapas / lapų
PP	L.G.				2019-L-PP-017-SA-04	4 /

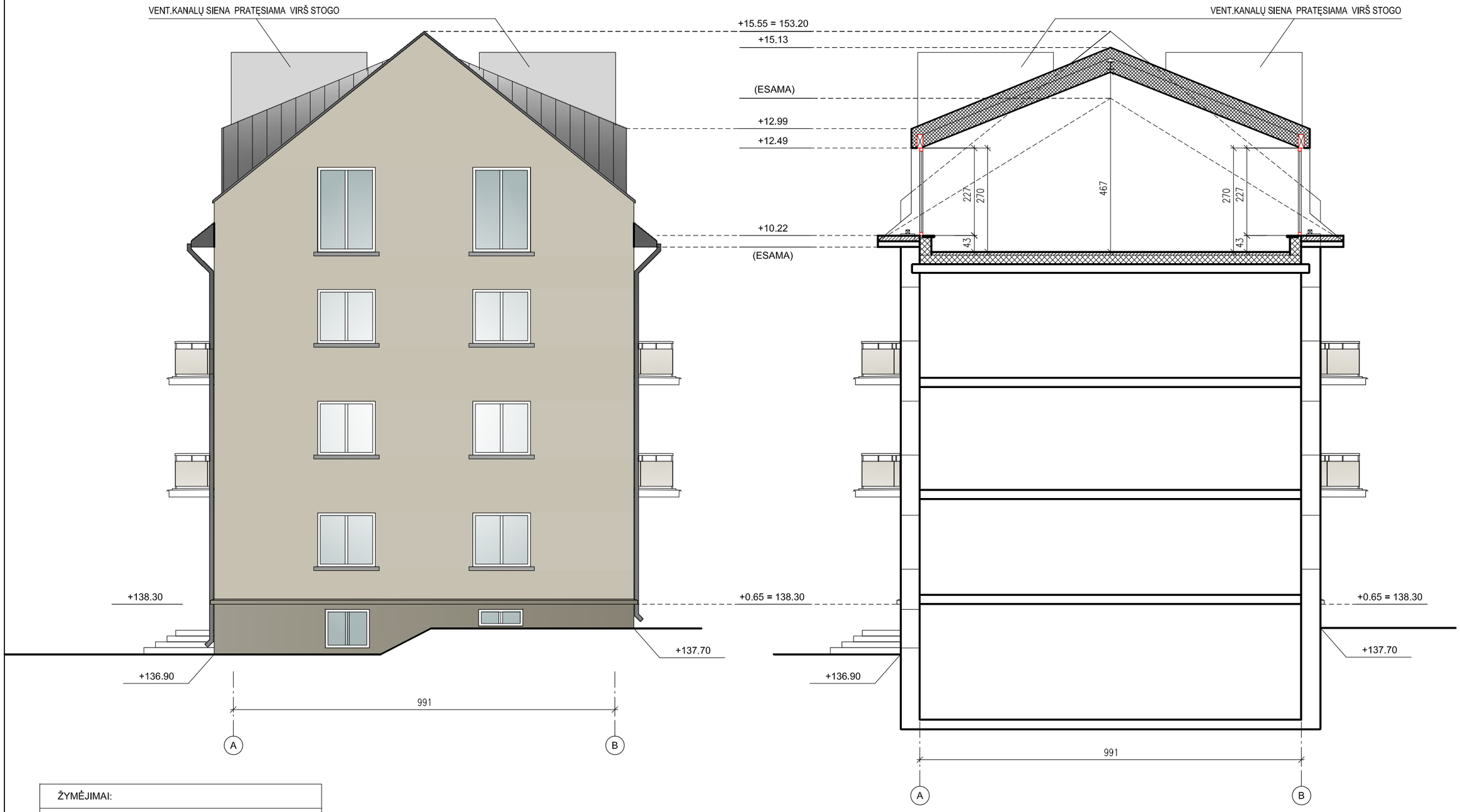

ŽYMĖJIMAI:

ESAMAS TINKAS

PROFILIUOTI SKARDOS LAKŠTAI
SPALVA - RAL 7022

APSAUGINĖ TVORELĖ AT STOGO
(SNIEGO GAUDYTUVAS)

Atestato Nr.	L. GASILIŪNAITĖS I.V.P.P. NR.584366 Ankštoji 3-6, Vilnius, tel.:865527195, el.p.:linaarch@gmail.com				DAUGIABUČIO GYVENAMOJO NAMO ŠALTINIŲ G.17, VILNIUJE, NEĮRENGTOS PASTOGĖS (UN.NR.4400-2422-1712:2405) PASKIRTIES KEITIMO Į GYVENAMĄJĄ PASKIRTĮ ĮRENGIANT DU BUTUS, REKONSTRAVIMO PROJEKTAS	
3880	PV	R.Buitkus		2020.07	FASADAS TARP AŠIŲ A - B, PJŪVIS 1 - 1 M 1:100	laida
A2178	Arch.	L.Gasiliūnaite		2020.07		0
Etapas	UŽSAKOVAS:					lapas / lapų
PP	L.G.				2019-L-PP-017-SA-05	5

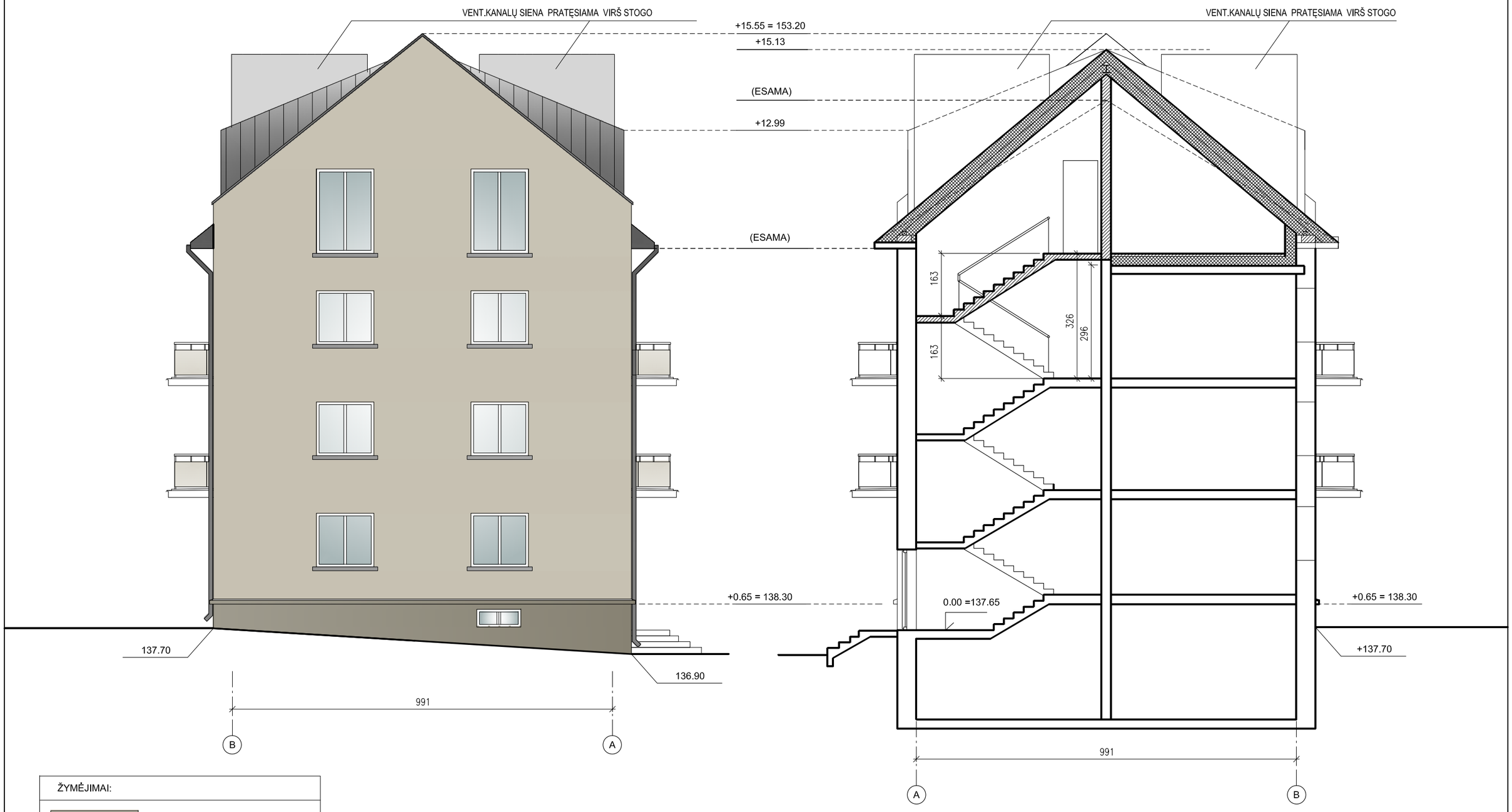

ŽYMĖJIMAI:

ESAMAS TINKAS

PROFILIUOTI SKARDOS LAKŠTAI
SPALVA - RAL 7022

APSAUGINĖ TVORELĖ AT STOGO
(SNIEGO GAUDYTUVAS)

Atestato Nr.	L. GASILIŪNAITĖS I.V.P.P. NR.584366 Ankštoji 3-6, Vilnius, tel.:865527195, el.p.:linaarch@gmail.com				DAUGIABUČIO GYVENAMOJO NAMO ŠALTINIŲ G.17, VILNIUJE, NEĮRENGTOS PASTOGĖS (UN.NR.4400-2422-1712:2405) PASKIRTIES KEITIMO Į GYVENAMĄJĄ PASKIRTĮ ĮRENGIANT DU BUTUS, REKONSTRAVIMO PROJEKTAS	
3880	PV	R.Buitkus		2020.07	FASADAS TARP AŠIŲ B - A, PJŪVIS 2 - 2 M 1:100	laida
A2178	Arch.	L.Gasiliūnaite		2020.07		0
Etapas	UŽSAKOVAS:					lapas / lapų
PP	L.G.				2019-L-PP-017-SA-06	6 /

SITUACIJOS PLANINĖ SCHEMA

REKONSTRUOJAMAS PASTATAS
ŠALTINIŲ G.17, VILNIUS

SITUACIJOS PLANINĖ SCHEMA

REKONSTRUOJAMAS PASTATAS
ŠALTINIŲ G.17, VILNIUS

DETALŪS METADUOMENYS	
Dokumento sudarytojas (-ai)	Vilniaus miesto savivaldybė 188710061, Konstitucijos pr. 3, LT-09601, Vilnius
Dokumento pavadinimas (antraštė)	DĖL PRITARIMO PROJEKTINIAMS PASIŪLYMAMS ŠALTINIŲ G.17
Dokumento registracijos data ir numeris	2020-10-14 Nr. A51-130331/20(3.3.2.26E-VMA)
Dokumento gavimo data ir dokumento gavimo registracijos numeris	–
Dokumento specifikacijos identifikavimo žymuo	ADOC-V1.0
Parašo paskirtis	Pasirašymas
Parašą sukūrusio asmens vardas, pavardė ir pareigos	Mindaugas Pakalnis, Vyriausiojo miesto architekto skyriaus vedėjas, Vyriausiojo miesto architekto skyrius
Sertifikatas išduotas	MINDAUGAS PAKALNIS, Vilniaus miesto savivaldybės administracija LT
Parašo sukūrimo data ir laikas	2020-10-14 08:50:58 (GMT+03:00)
Parašo formatas	XAdES-T
Laiko žymoje nurodytas laikas	2020-10-14 08:51:10 (GMT+03:00)
Informacija apie sertifikavimo paslaugų teikėją	ADIC CA-A, Asmens dokumentu israsymo centras prie LR VRM LT
Sertifikato galiojimo laikas	2018-11-19 11:01:47 – 2021-11-18 11:01:47
Informacija apie būdus, naudotus metaduomenų vientisumui užtikrinti	"Registravimas" paskirties metaduomenų vientisumas užtikrintas naudojant "RCSC IssuingCA, VI Registru centras - i.k. 124110246 LT" išduotą sertifikatą "Dokumentų valdymo sistema Avilys, Vilniaus miesto savivaldybės administracija, į,k.188710061 LT", sertifikatas galioja nuo 2018-12-27 14:17:37 iki 2021-12-26 14:17:37
Pagrindinio dokumento priedų skaičius	–
Pagrindinio dokumento pridedamų dokumentų skaičius	–
Pridedamo dokumento sudarytojas (-ai)	–
Pridedamo dokumento pavadinimas (antraštė)	–
Pridedamo dokumento registracijos data ir numeris	–
Programinės įrangos, kuria naudojantis sudarytas elektroninis dokumentas, pavadinimas	Dokumentų valdymo sistema „Avilys“, versija 3.5.34
Informacija apie elektroninio dokumento ir elektroninio (-ių) parašo (-ų) tikrinimą (tikrinimo data)	Atitinka specifikacijos keliamus reikalavimus. Visi dokumente esantys elektroniniai parašai galioja (2020-10-14 18:16:33)
Paieškos nuoroda	–
Papildomi metaduomenys	Nuorašą suformavo 2020-10-14 18:16:34 Dokumentų valdymo sistema „Avilys“