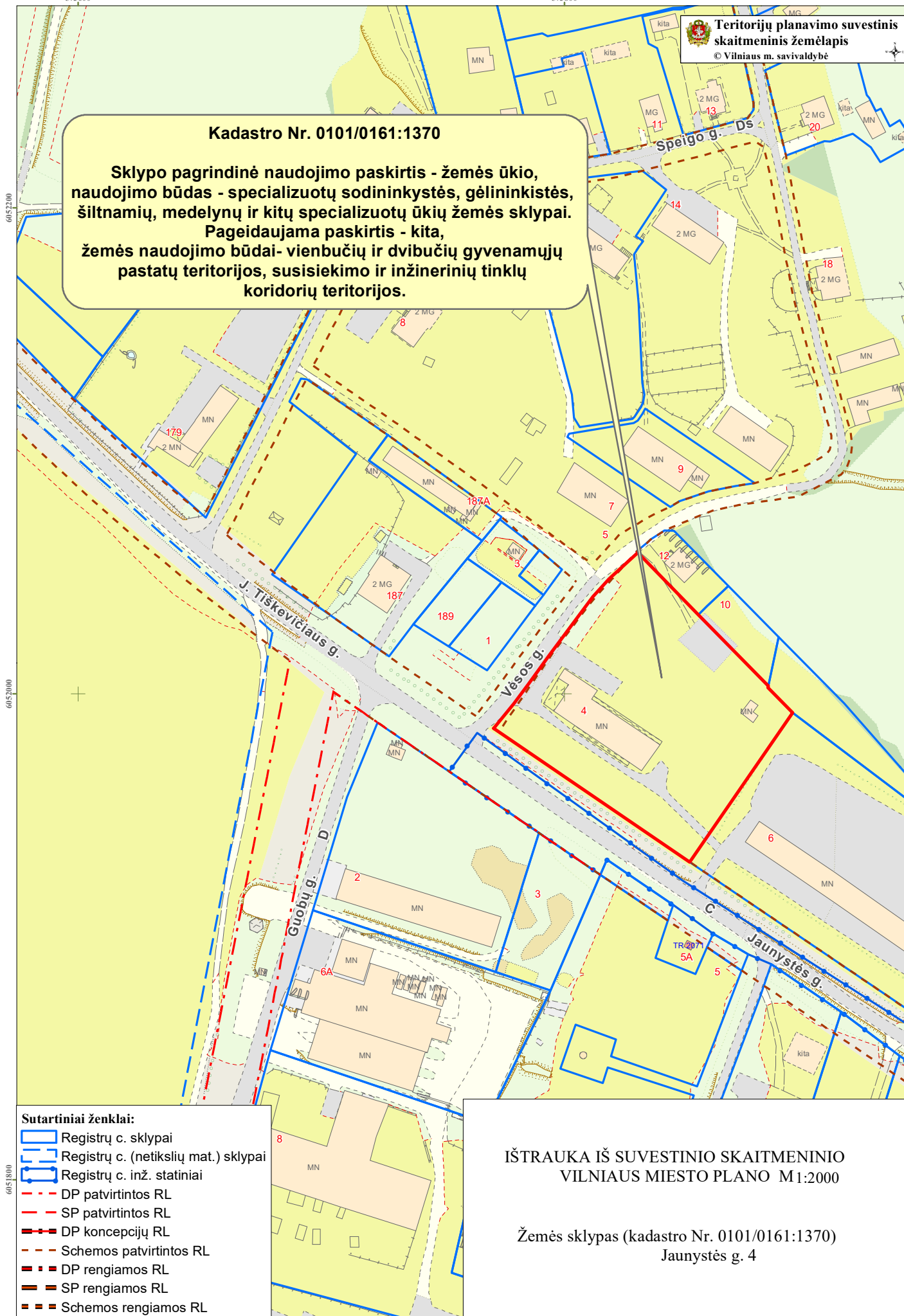












Kadastro Nr. 0101/0161:1370

Sklypo pagrindinė naudojimo paskirtis - žemės ūkio, naudojimo būdas - specializuotų sodininkystės, gėlininkystės, šiltnamių, medelynų ir kitų specializuotų ūkių žemės sklypai.

Pageidaujama paskirtis - kita, žemės naudojimo būdai- vienbučių ir dvibučių gyvenamųjų pastatų teritorijos, susisiekimo ir inžinerinių tinklų koridorių teritorijos.


Sutartiniai ženklai:

-  Registru c. sklypai
-  Registru c. (netikslų mat.) sklypai
-  Registru c. inž. statiniai
-  DP patvirtintos RL
-  SP patvirtintos RL
-  DP koncepcijų RL
-  Schemos patvirtintos RL
-  DP rengiamos RL
-  SP rengiamos RL
-  Schemos rengiamos RL

IŠTRAUKA IŠ SUVESTINIO SKAITMENINIO
VILNIAUS MIESTO PLANO M1:2000

Žemės sklypas (kadastro Nr. 0101/0161:1370)
Jaunystės g. 4