



VILNIAUS
MIESTO
SAVIVALDYBĖ



ARCHITEKTŪRINĖS SPECIALIOSIOS SĄLYGOS IR ESTETINIAI REIKALAVIMAI VANDENS PRAMOGŲ PASLAUGŲ TEIKIMUI PRIE BALŽIO EŽERO, VILNIUJE

Adresas: Teritorija prie Balžio ežero (ties Balžio g. 31), Antakalnio seniūnija, Vilnius

T U R I N Y S

Architektūrinės specialiosios sąlygos ir estetišiai reikalavimai vandens pramogų paslaugų teikimui prie Balžio ežero, Vilniuje	_____ 1-3 psl.
Situacijos schema	_____ 4 psl.
Teritorijos schema-planas M 1:1500	_____ 5 psl.
Esamos padėties fotofiksacija su pažymėta paslaugų teikimo ploto vieta	_____ 6 psl.
Valstybės įmonės Valstybinių miškų urėdija elektroninio dokumento 2023-08-13 Nr. 77-S-12634 „Dėl vandens pramogų paslaugų teikimo teritorijoje prie Balžio ežero, Vilniuje“ nuorašas (gavimo data 2023-08-14, reg. Nr. A50-30566/23)	_____ 7-10 psl.

**ARCHITEKTŪRINĖS SPECIALIOSIOS SĄLYGOS IR ESTETINIAI REIKALAVIMAI
VANDENS PRAMOGŲ PASLAUGŲ TEIKIMUI PRIE BALŽIO EŽERO, VILNIUJE
(toliau – Architektūrinės specialiosios sąlygos)**

1. Adresas

Teritorija prie Balžio ežero (ties Balžio g. 31), Antakalnio seniūnija, Vilniaus m.

2. Organizatorius

BĮ Vilniaus miesto savivaldybės administracija (toliau – Savivaldybė), Konstitucijos pr. 3, LT-09601 Vilnius.

3. Rengėjas

UAB „Vilniaus planas“, Lvivo g. 25-102, LT-09320 Vilnius.

4. Architektūrinių specialiųjų sąlygų paskirtis

Šios Architektūrinės specialiosios sąlygos yra architektūrinių ir estetinių reikalavimų rinkinys, skirtas vadovautis įrengiant, eksploatuojant ir išardant vandens pramogų įrenginius ir paslaugų teikimui naudojamą infrastruktūrą šių Architektūrinių specialiųjų sąlygų 1. punkte nurodytu adresu esančioje vandens pramogų teritorijoje, kuri pažymėta šių Architektūrinių specialiųjų sąlygų dokumente „Teritorijos schema-planas M 1:1500“.

5. Vandens pramogų paslaugų teikimo vietos plotas

Vandens pramogų paslaugų teikimo vietos plotas – **512,12 m²** (žiūrėti šių Architektūrinių specialiųjų sąlygų dokumentą „Teritorijos schema-planas M 1:1500“)

6. Vandens pramogų teritorijos išsidėstymas, zonavimas, paslaugų teikimo vieta

6.1. Vandens pramogų teritorija išsidėsčiusi 19,97 ha ploto Balžio ežero pakrantėje ir dalyje ežero (vandenyje), joje numatyta vandens pramogų paslaugų teikimo vieta bei zonos vandens pramogų įrenginiams ir būtinai infrastruktūrai išdėstyti:

- 6737,41 m² ploto vandens pramogų teritorijos zona yra stovinčio vandens telkinyje (Balžio ežere), laisvoje valstybinėje žemėje, kurioje nesuformuoti žemės sklypai (toliau – Teritorijos I zona, žiūrėti šių Architektūrinių specialiųjų sąlygų dokumentą „Teritorijos schema-planas M 1:1500“);
- 512,12 m² vandens pramogų paslaugų teikimo vieta (plotas) yra vandens pramogų teritorijos šiaurėje esančiame valstybiniame sklype kad. Nr. 010100030546, kurį valstybinės žemės patikėjimo teise valdo Nacionalinė žemės tarnyba prie Žemės ūkio ministerijos, yra sudaryta šio sklypo panaudos sutartis su Vilniaus miesto savivaldybe, sklypas naudojamas rekreacijai, šiame sklype Vilniaus miesto savivaldybės tarybos 2021-02-22 sprendimu Nr. 1-873 įteisintas Balžio ežero I paplūdimys (toliau – Teritorijos II zona, žiūrėti šių Architektūrinių specialiųjų sąlygų dokumentą „Teritorijos schema-planas M 1:1500“);
- 81,10 m² ploto vandens pramogų teritorijos zona šiaurėje yra valstybiniame rekreacinių miškų sklype kad. Nr. 010100030509 (toliau – Teritorijos III zona, žiūrėti šių Architektūrinių specialiųjų sąlygų dokumentą „Teritorijos schema-planas M 1:1500“), kurį valstybinės žemės patikėjimo teise valdo Valstybės įmonė Valstybinių miškų urėdija;
- 632,88 m² ploto vandens pramogų teritorijos zona pietvakariuose yra valstybiniame rekreacinių miškų sklype kad. Nr. 010100030565 (toliau – Teritorijos IV zona, žiūrėti šių Architektūrinių specialiųjų sąlygų dokumentą „Teritorijos schema-planas M 1:1500“), kurį valstybinės žemės patikėjimo teise valdo Valstybės įmonė Valstybinių miškų urėdija.

7. Architektūrinės specialiosios sąlygos nustatytos vadovaujantis:

- Lietuvos Respublikos teritorijų planavimo įstatymu,
- Lietuvos Respublikos statybos įstatymu,
- Lietuvos Respublikos specialiųjų žemės naudojimo sąlygų įstatymu,
- statybos techniniu reglamentu STR 1.01.03:2017 „Statinių klasifikavimas“,
- statybos techniniu reglamentu STR 1.04.04:2017 „Statinio projektavimas, projekto ekspertizė“,
- Paviršinių vandens telkinių apsaugos zonų ir pakrančių apsaugos juostų nustatymo tvarkos aprašu, detaliaisiais planais ir kitais teritorijų planavimo dokumentais.

8. Architektūrinės sąlygos ir reikalavimai įrangai, teritorijos naudojimui ir tvarkymui

8.1. Architektūriniai ir estetiniai reikalavimai įrangai:

- 8.1.1. vandens pramogų teritorijoje gali būti laikinai įrengti ir eksploatuojami tik nesujungti tvirtai su žeme, neatitinkantys Statybos įstatyme nustatytų statinių požymių, nestacionarūs, kilnojami (perkeliami iš vienos vietos į kitą nepakeitus jų paskirties ir iš esmės nesumažinus jų vertės) vandens pramogų įrenginiai ir kita vandens pramogų paslaugoms teikti būtina infrastruktūra (toliau – Įranga);
- 8.1.2. įrengiant ir eksploatuojant Įrangą privaloma vadovautis Specialiųjų žemės naudojimo sąlygų įstatymo nuostatomis;
- 8.1.3. visa Įranga turi būti funkcionali, pagaminta iš kokybiškų medžiagų, techniškai tvarkinga, saugi naudoti, Įrangos paviršiai turi būti preciziškai apdoroti, be aštrių briaunų, kampų ar dalių, visa vandens pramogų Įranga turi būti sertifikuota ES, ypatingai aukštos kokybės, saugi naudoti – **paslaugų teikėjas atsako už Įrangos atitikimą šių Architektūrinių specialiųjų sąlygų reikalavimams ir saugų eksploatavimą;**
- 8.1.4. Įrangos dizainas turi būti šiuolaikiškas, nekontrastuoti su gamtine vandens pramogų teritorijos aplinka ir esamais mažaisiais architektūros elementais, Įrangos spalvos turi būti santūrios, nekontrastingos;
- 8.1.5. Teritorijos I zonoje, esančioje vandens paviršiniame telkinyje (Balžio ež.), gali būti laikinai įrengiama ir eksploatuojama tik plūduriuojanti vandenyje ir nesujungta tvirtai su žeme Įranga, atitinkanti šių Architektūrinių specialiųjų sąlygų 8.1.1. p. reikalavimus, pvz., plūdurai, pontoniniai lieptai ir kita panašaus tipo Įranga;
- 8.1.6. Teritorijos III ir IV zonose draudžiama aptarnauti Teritorijos lankytojus (klientus) ir galima išdėstyti tik vandens pramogų paslaugoms teikti būtinos Įrangos techninius elementus, tokius kaip lengvų ažiūrinių konstrukcijų atramos su lynų traukimo sistema;
- 8.1.7. Teritorijos II zonoje, gali būti laikinai įrengta ir eksploatuojama šių Architektūrinių specialiųjų sąlygų 8.1.1. punkto reikalavimus atitinkanti Įranga, būtina vandens pramogų paslaugoms teikti (vandens pramogų įrenginiai, konstrukcijos, pvz., lengvų ažiūrinių konstrukcijų atramos su lynų traukimo sistema) ir skirta puošti teritoriją, talpinti šiukšles, užtikrinti lankytojams galimybę atsisėsti pailsėti ar patogiai ir saugiai judėti po teritoriją:
 - sudėti ir saugoti smulkią Įrangą skirta talpykla, kuri turi būti kilnojamojo tipo (tik laikinai padedama ant grunto paviršiaus ir prie jo nepritvirtinama), be pamatų, ne aukštesnė kaip 3 m ir iki 25 m² ploto (toliau – Talpykla), įrengiama nevykdant statybos darbų ir neatliekant žemės judinimo darbų, Talpyklos vidaus elektros tinklą galima prijungti prie elektros tiekimo inžinerinių tinklų pagal šiuos tinklus eksploatuojančių įmonių sąlygas ir reikalavimus (kreipiamasi individualiai), pagrindinė išorėje vyraujanti Talpyklos spalva rekomenduojama juoda RAL 9004 arba analogiška, Talpyklai išdėstyti rekomenduojama vieta pažymėta šių Architektūrinių specialiųjų sąlygų dokumente „Teritorijos schema-planas M 1:1500“;
 - puošti teritoriją skirtos medinės arba panašių savybių gėlinės, kurios turi būti kilnojamojo tipo (padedamos ant grunto paviršiaus), su žemaūgiais, iki 0,80 m aukščio, dekoratyviniais želdiniais;

- mediniai arba panašių savybių pėsčiųjų takai, kurie turi būti tik padėti ant grunto paviršiaus ir prie jo nepritvirtinti, saugūs naudoti, neslidūs, pritaikyti turintiems specialiųjų poreikių ir neįgaliems žmonėms;
 - kėdės, sėdmaišiai arba kito tipo laikinai įrengiami, nestacionarūs, sėdėti skirti įrenginiai arba daiktai be pamatų;
 - medinės arba panašių savybių šiukšlių dėžės, kurios turi būti iki 0,80 m aukščio, padedamos ant grunto paviršiaus ir prie jo nepritvirtintos;
- 8.1.8. išorinė reklama (toliau – Reklama) gali būti įrengta tik ant Talpyklos ir turi būti minimali, tiesiogiai susijusi su vandens pramogų paslaugomis (pvz., paslaugos pavadinimas, įmonės pavadinimas, prekės ženklas, darbo laikas ir pan.), draudžiama įrengti Reklamą iškilusią virš Talpyklos įrangai saugoti, teisės aktų nustatyta tvarka išorinės reklamos projektas rengiamas ir derinamas atskirai – įrengiant Reklamą privaloma vadovautis Savivaldybės paslaugos „Leidimų įrengti išorinę reklamą išdavimas“ aprašu (daugiau informacijos pateikiama interneto svetainėje www.vilnius.lt).

8.2 Reikalavimai vandens pramogų teritorijos naudojimui ir tvarkymui:

- 8.2.1. draudžiama vandens pramogų teritorijoje vykdyti statybos darbus – statyti statinius ar jų dalis (nekilnojamus pagal savo prigimtį daiktus, atitinkančius Statybos įstatyme nustatytus statinio požymius);
- 8.2.2. draudžiama vandens pramogų teritorijoje sodinti želdinius;
- 8.2.3. draudžiama tvirtinti Įrangą (ar jos elementus) prie želdinių ar esamų inžinerinės infrastruktūros įrenginių;
- 8.2.4. draudžiama Įrangą laikyti (sandėliuoti) ir (arba) eksploatuoti šalia (už) vandens pramogų teritorijos ribų, visa Įranga privalo tilpti šių Architektūrinių specialiųjų sąlygų dokumente „Teritorijos schema-planas M 1:1500“ (dokumento žymuo VP-22-91-7-2) pažymėtoje vandens pramogų teritorijoje;
- 8.2.5. pasibaigus vandens pramogų paslaugų teikimo sezonui, Įranga gali būti neišmontuojama tik pateikus prašymą ir gavus raštišką Savivaldybės sutikimą, tačiau ši išimtis netaikoma pasibaigus paskutiniam paslaugų teikimo sezonui;
- 8.2.6. išmontavus Įrangą, Teritorija turi likti tvarkinga ir nepakitusi, grunto paviršiaus lygis išsaugotas nepažeistas, veja turi būti atsodinta;
- 8.2.7. privaloma iš vandens pramogų teritorijos šalinti šiukšles paslaugų teikimo laikotarpiu;
- 8.2.8. jeigu Savivaldybės administracija teisės aktu nustato, kad vandens pramogų teritorija reikalinga miesto poreikiams, per sutartos trukmės laikotarpį (nuo rašytinio įspėjimo dienos) privaloma savo lėšomis išmontuoti Įrangą ir sutvarkyti vandens pramogų teritoriją (visos detalės aptariamos vandens pramogų paslaugų teikimo sutartyje).

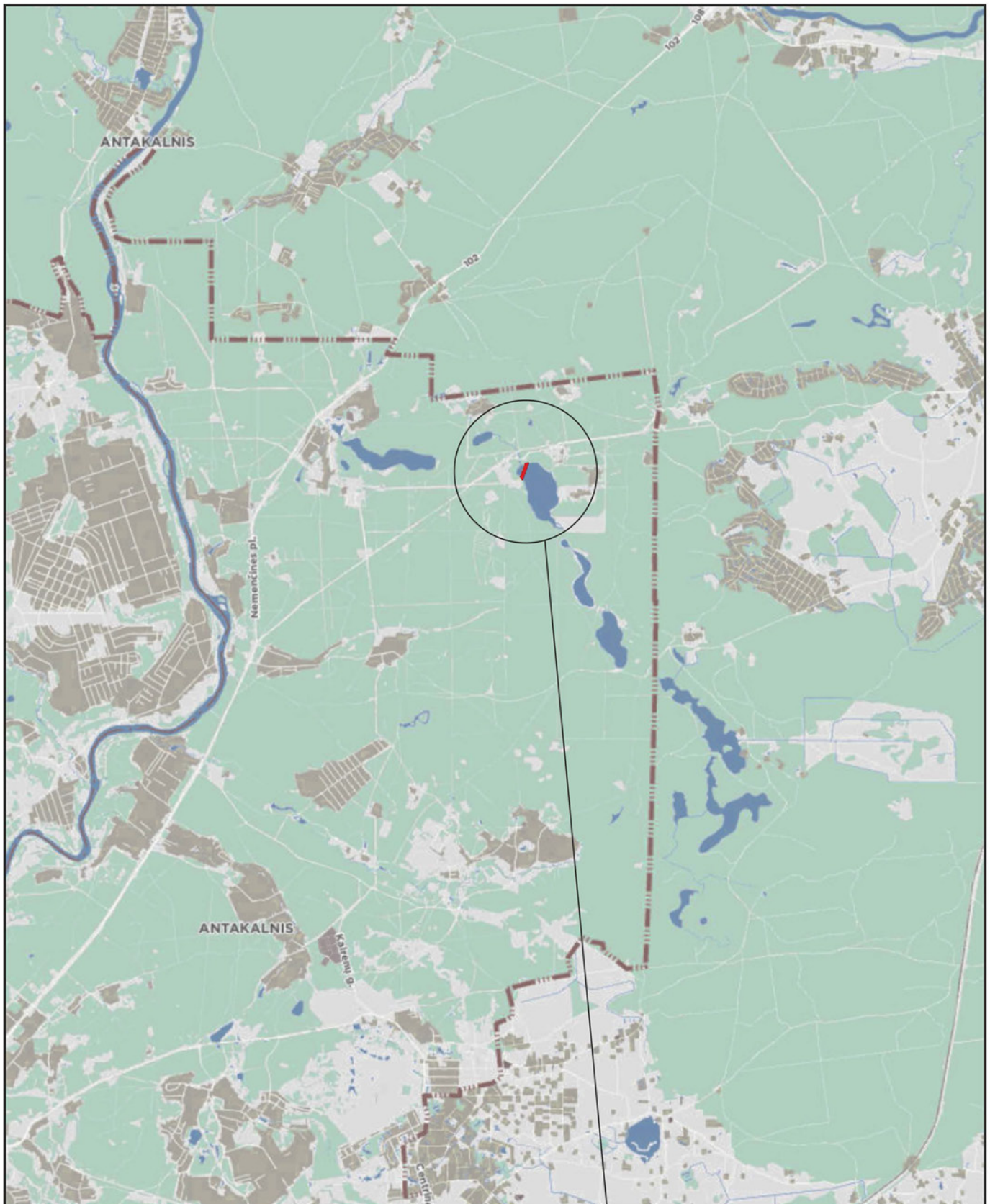
9. Vandens pramogų paslaugų teritorijos naudojimo terminai ir kitos sąlygos išdėstytos:

- Vandens pramogų paslaugų teikimo prie Balžio ežero operatoriaus atrankos konkurso nuostatuose.



10. Šios Architektūrinės specialiosios sąlygos yra neatsiejama Vandens pramogų paslaugų teikimo prie Balžio ežero operatoriaus atrankos konkurso nuostatų dalis ir gali būti naudojamos kaip projektas išduodant leidimą.

11. Visos numatytos priemonės ir sprendiniai realizuojami tik nustatyta tvarka gavus leidimą.

2023 m., Vilnius



Teritorijos vieta


KVAL. PATV. DOK. NR.	 VILNIAUS PLANAS			Projekto pavadinimas ARCHITEKTŪRINĖS SPECIALIOSIOS SĄLYGOS IR ESTETINIAI REIKALAVIMAI VANDENS PRAMOGŲ PASLAUGŲ TEIKIMUI PRIE BALŽIO EŽERO, VILNIUJE			
	MD analit.	Inga Gujytė		Adresas	LAIDA		
				Teritorija prie Balžio ežero (ties Balžio g. 31), Antakalnio seniūnija, Vilnius	0		
				Projekto dokumento pavadinimas			
				Situacijos schema			
LT	Užsakovas			Projekto dokumento žymuo		LAPAS	LAPŲ
	Vilniaus miesto savivaldybės administracija			VP-22-91-7-1		1	1



Vandens pramogų paslaugų teikimo ploto vieta



Vandens pramogų paslaugų teikimo ploto vieta

KVAL. PATV. DOK. NR.				Projekto pavadinimas			
				ARCHITEKTŪRINĖS SPECIALIOSIOS SĄLYGOS IR ESTETINIAI REIKALAVIMAI VANDENS PRAMOGŲ PASLAUGŲ TEIKIMUI PRIE BALŽIO EŽERO, VILNIUJE			
	MD analit.	Inga Gujytė	KOPIJA	Adresas		LAIDA	
				Teritorija prie Balžio ežero (ties Balžio g. 31), Antakalnio seniūnija, Vilnius			
				Projekto dokumento pavadinimas		0	
				Esamos padėties fotofiksacija su pažymėta paslaugų teikimo ploto vieta			
LT	Užsakovas			Projekto dokumento žymuo		LAPAS	LAPŲ
	Vilniaus miesto savivaldybės administracija			VP-22-91-7-3		1	1



VALSTYBĖS ĮMONĖ VALSTYBINIŲ MIŠKŲ URĖDIJA

Vilniaus miesto savivaldybės administracija
el. p.: savivaldybe@vilnius.lt

2023-08

Nr.

Į 2023-08-03

Nr. 3.3.16.5E-AD24

DĖL VANDENS PRAMOGŲ PASLAUGŲ TEIKIMO TERITORIJOJE PRIE BALŽIO EŽERO, VILNIUJE

Valstybės įmonė Valstybinių miškų urėdija (toliau – VMU) išnagrinėjo Jūsų 2023 m. rugpjūčio 3 d. raštą Nr. 3.3.16.5E-AD24 dėl vandens pramogų paslaugų teikimo teritorijoje prie Balžio ežero.

VMU neprieštaruoja, kad žemės sklypų (kadastro Nr. 0101/0003:509 ir Nr. 0101/0003:565, toliau – Žemės sklypai) dalyse būtų įrengti rekreaciniai objektai/įrenginiai (toliau – RO). Pažymime, kad prieš pradėdant įrengimo darbus, Vilniaus miesto savivaldybės administracija ir VMU Nemenčinės regioninis padalinys turės pasirašyti Susitarimą dėl įrengtų RO priežiūros. Apie numatomų RO įrengimo darbų pradžią el. paštu informuoti VMU Nemenčinės regioninį padalinį (el. p. nemencine@vmu.lt).

Šis atsakymas Jūsų pasirinkimu per 20 (dvidešimt) darbo dienų nuo jo gavimo gali būti skundžiamas valstybės įmonei Valstybinių miškų urėdijai (adresas – Savanorių pr. 176, 03154 Vilnius) Lietuvos Respublikos viešojo administravimo įstatymo (toliau – VAĮ) ir Prašymų ir skundų nagrinėjimo ir asmenų aptarnavimo viešojo administravimo subjektuose taisyklių, patvirtintų Lietuvos Respublikos Vyriausybės 2007 m. rugpjūčio 22 nutarimu Nr. 875 „Dėl Prašymų ir skundų nagrinėjimo ir asmenų aptarnavimo viešojo administravimo subjektuose taisyklių patvirtinimo“ (toliau – Taisyklės), nustatyta tvarka, arba aukštesniam pagal pavaldumą viešojo administravimo subjektui – Lietuvos Respublikos aplinkos ministerijai (adresas – A. Jakšto g. 4, 01105 Vilnius) VAĮ ir Taisyklių nustatyta tvarka, arba per 1 (vieną) mėnesį nuo šio atsakymo gavimo Lietuvos administracinių ginčų komisijai (adresas – Vilniaus g. 27, 01402 Vilnius) Lietuvos Respublikos ikiteisminio administracinių ginčų nagrinėjimo tvarkos įstatymo nustatyta tvarka, arba Regionų apygardos administraciniam teismui (Kauno rūmai) (adresas – A. Mickevičiaus g. 8A, 44312 Kaunas) Lietuvos Respublikos administracinių bylų teisenos įstatymo nustatyta tvarka.

PRIDEDAMA. Susitarimas, 2 lapai.

Generalinio direktoriaus pavaduotojas miškininkystei

Mindaugas Petkevičius

J. Abraitienė, tel. 8 678 46241, el. p. jolita.abraitiene@vmu.lt

Valstybės įmonė, Pramonės pr. 11A, 51327 Kaunas.
Duomenys kaupiami ir saugomi Juridinių asmenų registre, kodas 132340880.
Būstinės duomenys: Savanorių pr. 176, 03154 Vilnius.
Tel. (8 5) 273 4021, el. p. info@vmu.lt

SUSITARIMAS Nr.

(vieta ir data)

VĮ Valstybinių miškų urėdija (toliau – **VMU**), įmonės kodas 132340880, registracijos adresas: Pramonės pr. 11A, LT-51327 Kaunas, regioninio padalinio adresas, atstovaujama (s) regioninio padalinio vadovės (o), veikiančios (o) pagal m. d. įgaliojimą Nr., ir biudžetinė įstaiga (toliau – Įstaiga), Įstaigos kodas, registracijos adresas:, atstovaujama (s), veikiančios (o) pagal veiklos ir Susitarime kartu vadinamos Šalimis,

Atsižvelgdamos į abipusį ketinimą teikti viešąsias paslaugas VMU patikėjimo teise valdomų valstybinių miškų saugomų teritorijų lankytojams ir tenkinti viešuosius interesus, įgyvendinti rekreacinio tvarkymo priemones valstybiniuose miškuose, formuoti ir saugoti rekreacinę miško aplinką bei saugomų teritorijų infrastruktūrą,

(Kursyvu atspausdintas tekstas naudojamas tik pasirašant susitarimą su saugomų teritorijų direkcijomis)

sudarė šį Susitarimą:

1. Susitarimo dalykas:

- 1.1. Nurodomas susitarimo objektas (toliau – Objektas).
- 1.2. Objektas neregistruotinas nekilnojamojo turto registre, teisės aktų nustatyta tvarka.
- 1.3. Nurodomas objekto eksploatavimo terminas.

2. Šalys susitaria, kad:

2.1. Įstaiga:

- 2.1.1. Rengia projektą Objektui statyti/įrengti, derina jį su VMU.
- 2.1.2. Savo lėšomis įrengia, tvarko ir prižiūri Objektą, jo aplinką (esant poreikiui ir galimybei, organizuoja šiukšlių surinkimą bei išvežimą);
- 2.1.3. užtikrina Objekto techninę ir naudojimo priežiūrą, siekdama užtikrinti statinio esminius reikalavimus per ekonomiškai pagrįstą statinio naudojimo trukmę;
- 2.1.4. organizuoja Objekto demontavimą, pasibaigus jo naudojimui ir nesant galimybės ar poreikio jį atnaujinti;
- 2.1.5. Objekto aplinkoje pastebėjusi sausuolius, vėjavartas, vėjalaužas, informuoja VMU regioninį padalinį.

2.2. VMU:

- 2.2.1. bendradarbiauja su Įstaiga, rengiant Objekto tvarkymo aprašą / projektą: išnagrinėja pateiktą Objekto aprašą / projektą, esant poreikiui laiku pateikia išvadas dėl jo įrengimo/statybos, pasiūlymus;
- 2.2.2. informuoja Įstaigą apie numatomus vykdyti miško kirtimus, jei jie vyks lankomo infrastruktūros Objekto (pažintinio tako, turistinės trasos ir pan.) aplinkoje;
- 2.2.3. *atsiradus poreikiui VMU iniciatyva valstybiniame miške įrengti Objektą Direkcijai priskirtoje saugomoje teritorijoje, bendradarbiauja su Direkcija dėl vietos parinkimo bei tinkamiausio sprendimo lankytojų srautams sureguliuoti, vertybėms išsaugoti*

(Kursyvu atspausdintas tekstas naudojamas tik pasirašant susitarimą su saugomų teritorijų direkcijomis)

3. Susitarimo galiojimas, pabaiga, keitimas, nutraukimas:

- 3.1. Susitarimas įsigalioja nuo susitarimo pasirašymo.

3.2. Susitarimas galioja iki ir/arba Susitarime ar papildomuose dokumentuose numatyto Objekto naudojimo pabaigos/demontavimo.

3.3. Šis Susitarimas pasibaigia Lietuvos Respublikos teisės aktuose nustatytais pagrindais.

3.4. Susitarimas gali būti keičiamas/pildomas tik raštišku Šalių susitarimu, kuris bus neatskiriama šio Susitarimo dalis. Visi veiksmai, kurie bus atlikti ne pagal Susitarimą ar atskirą rašytinį susitarimą, bus veikiami asmenine Šalies rizika ir jos finansiniais ištekliais.

3.5. Susitarimas gali būti nutraukiamas Šalių susitarimu vienai iš Šalių informavus kitą Šalį prieš 20 (dvidešimt) kalendorinių dienų.

4. Kitos sąlygos

4.1. Visi pagal šį Susitarimą teiktini pranešimai ir kita informacija teikiami lietuvių kalba Šalims jų buveinės ir korespondencijos adresais registruotu laišku, elektroniniu paštu, pasirašytinai arba kitu Šalių suderintu būdu.

4.2. Šalys turi laikytis Susitarimo sąlygų. Nesilaikant Susitarimo, jis gali būti nutraukiamas, įspėjus kitą Šalį raštu ne vėliau kaip prieš 20 kalendorinių dienų.

5. Baigiamosios nuostatos:

5.1. Susitarimas sudaromas 2 (dviem) vienodą juridinę galią turinčiais egzemplioriais, po vieną kiekvienai Šaliai.

5.3. Susitarimai, priedai, pasirašyti abiejų Šalių, yra neatskiriama šio Susitarimo dalis.

VĮ Valstybinių miškų urėdija
..... regioninis padalinys,
adresas
Įmonės kodas 132340880
Tel.:
El. paštas:@vmu.lt

.....Įstaigos
adresas
Įstaigos kodas
Tel.:
El. paštas

Padalinio vadovas
Vardas pavardė

Įstaigos vadovas
Vardas pavardė

DETALŪS METADUOMENYS

Dokumento sudarytojas (-ai)	VI Valstybinių miškų urėdija 132340880, Savanorių pr. 176
Dokumento pavadinimas (antraštė)	DĖL VANDENS PRAMOGŲ PASLAUGŲ TEIKIMO TERITORIJOJE PRIE BALŽIO EŽERO, VILNIUJE
Dokumento registracijos data ir numeris	2023-08-13 Nr. 77-S-12634
Dokumento gavimo data ir dokumento gavimo registracijos numeris	2023-08-14 Nr. A50-30566/23
Dokumento specifikacijos identifikavimo žymuo	ADOC-V1.0
Parašo paskirtis	Pasirašymas
Parašą sukūrusio asmens vardas, pavardė ir pareigos	Mindaugas Petkevičius, Generalinio direktoriaus pavaduotojas (-a) miškininkystei, Miškininkystės padalinys
Sertifikatas išduotas	MINDAUGAS PETKEVIČIUS LT
Parašo sukūrimo data ir laikas	2023-08-13 14:02:52 (GMT+03:00)
Parašo formatas	XAdES-T
Laiko žymoje nurodytas laikas	2023-08-13 14:03:18 (GMT+03:00)
Informacija apie sertifikavimo paslaugų teikėją	EID-SK 2016, AS Sertifitseerimiskeskus EE
Sertifikato galiojimo laikas	2023-05-18 12:39:15 – 2028-05-16 23:59:59
Informacija apie būdus, naudotus metaduomenų vientisumui užtikrinti	"Gauto dokumento registravimas" paskirties metaduomenų vientisumas užtikrintas naudojant "RCSC IssuingCA, VI Registru centras - i.k. 124110246 LT" išduotą sertifikatą "Dokumentų valdymo sistema Avilys, Vilniaus miesto savivaldybės administracija, j.k. 188710061 LT", sertifikatas galioja nuo 2021-12-20 09:38:49 iki 2024-12-19 09:38:49
Pagrindinio dokumento priedų skaičius	1
Pagrindinio dokumento pridedamų dokumentų skaičius	–
Priedamo dokumento sudarytojas (-ai)	–
Priedamo dokumento pavadinimas (antraštė)	–
Priedamo dokumento registracijos data ir numeris	–
Programinės įrangos, kuria naudojantis sudarytas elektroninis dokumentas, pavadinimas	Elpako v.20230804.4
Informacija apie elektroninio dokumento ir elektroninio (-ių) parašo (-ų) tikrinimą (tikrinimo data)	Atitinka specifikacijos keliamus reikalavimus. Visi dokumente esantys elektroniniai parašai galioja (2023-08-14 10:44:00)
Paieškos nuoroda	–
Papildomi metaduomenys	Nuorašą suformavo 2023-08-14 10:44:00 Dokumentų valdymo sistema „Avilys“