




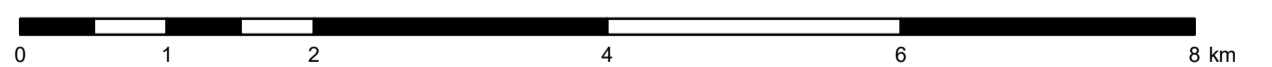



SUTARTINIAI ŽENKLAI

-  Įvairius statinių konkrečios vietos esamą reljefą, jų įtaką aviacijos ryšių, navigacijos ir stebėjimo sistemų veiklai bei poveikį orlaivių skrydžių saugai, jei Civilinės aviacijos administracija pritaria, teritorijų detaliose planuose ir statinių projektuose statinių aukštis gali būti padidintas
-  Vilniaus m. savivaldybės ribos
-  Vilniaus m. rajono riba
-  Vilniaus oro uosto esamo lėktuvų kilimo ir tūpimo tako perspektyvinė ribinė (55 dBA) triukšmo zonos riba
-  Perspektyvinė triukšmo zona rezervuotam kitos krypties lėktuvų kilimo ir tūpimo takui

Pastaba: Konkrečios funkcinės zonos reglamentus žiūrėti BP reglamentų lentelėse



0	1	2	4	6	8 km
0	2020.01.29				
LAIDA	IŠLEIDIMO DATA		LAIDOS STATUSAS, KEITIMO PRIEŽASTIS (JEI TAIKOMA)		
RYAL RYAL DOK. NR.	 VILNIAUS PLANAS		Teritorijų planavimo dokumento pavadinimas VILNIAUS MIESTO SAVIVALDYBĖS TERITORIJOS BENDRISIS PLANAS		
A280	PV	Mindaugas Grabauskas	Išleidytojas pavadinimas SPRENDIMAI TEKSTINIO REGLAMENTO NR. 31 SCHEMA MASTELIS 1:50000		LAIDA
TPV 0067	arch.	Giedrius Bireta			0
LT	Teritorijų planavimo organizatorius VILNIAUS MIESTO SAVIVALDYBĖS ADMINISTRACIJOS DIREKTORIUS		Projekto žymenys VP16-23		LAPAS LAPŲ
					1 1