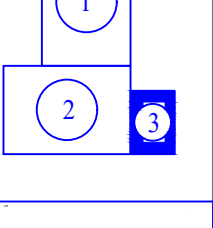

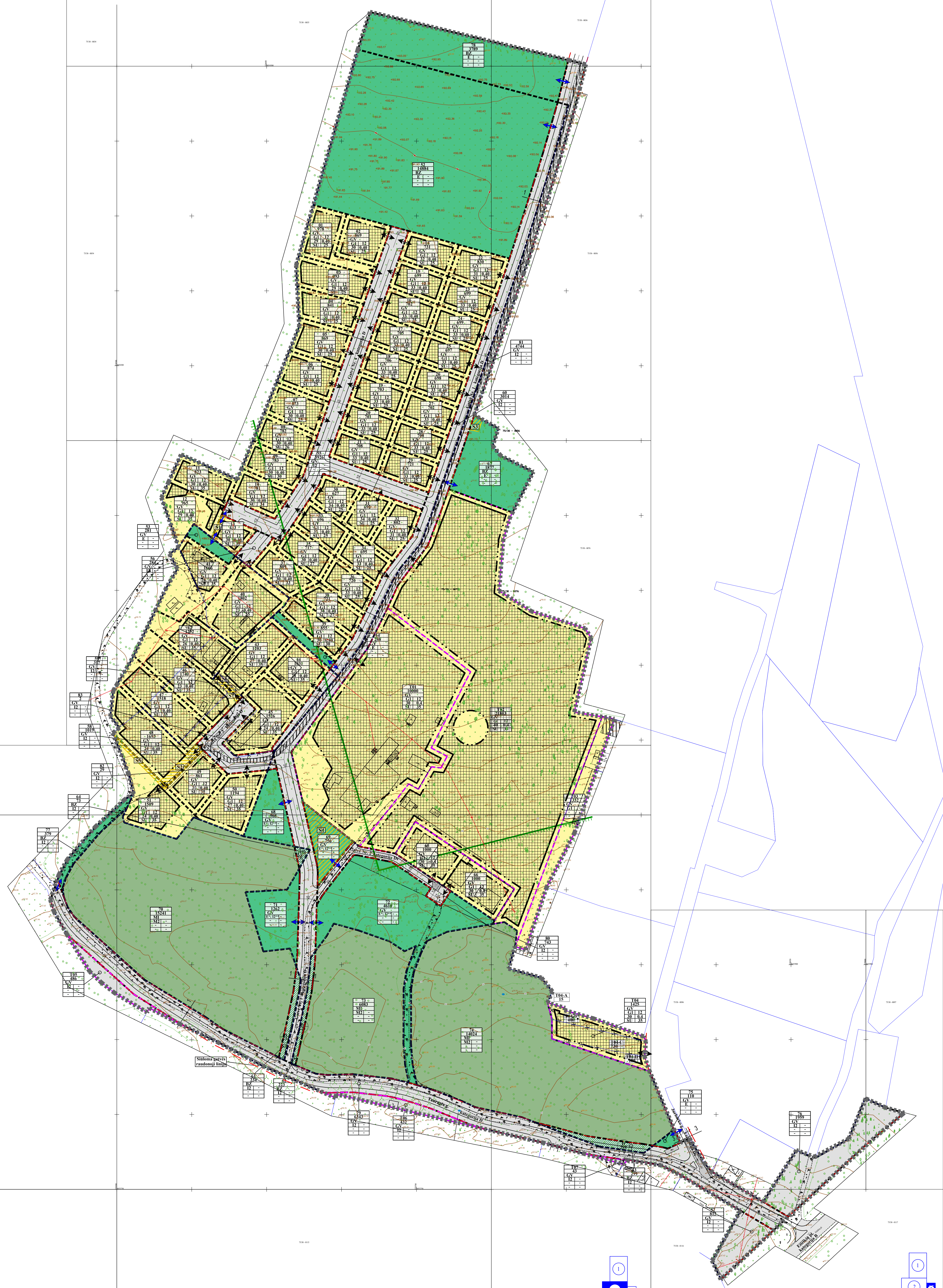
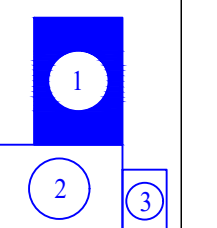


TOPOGRAFIŠKAS PLANAS-PLANAS TURINYS
M1:500



№	Klasifikacija	Teritorijos pavadinimas	Teritorijos plotas, ha	Planuojamos teritorijos naudojimo rodikliai				Pajamiam būstui naudojamų rodiklių rodikliai			
				Plotas, ha	Plotas, ha	Plotas, ha	Plotas, ha	Plotas, ha	Plotas, ha	Plotas, ha	Plotas, ha
1	1	1	1	1	1	1	1	1	1	1	1
2	2	2	2	2	2	2	2	2	2	2	2
3	3	3	3	3	3	3	3	3	3	3	3
4	4	4	4	4	4	4	4	4	4	4	4
5	5	5	5	5	5	5	5	5	5	5	5
6	6	6	6	6	6	6	6	6	6	6	6
7	7	7	7	7	7	7	7	7	7	7	7
8	8	8	8	8	8	8	8	8	8	8	8
9	9	9	9	9	9	9	9	9	9	9	9
10	10	10	10	10	10	10	10	10	10	10	10
11	11	11	11	11	11	11	11	11	11	11	11
12	12	12	12	12	12	12	12	12	12	12	12
13	13	13	13	13	13	13	13	13	13	13	13
14	14	14	14	14	14	14	14	14	14	14	14
15	15	15	15	15	15	15	15	15	15	15	15
16	16	16	16	16	16	16	16	16	16	16	16
17	17	17	17	17	17	17	17	17	17	17	17
18	18	18	18	18	18	18	18	18	18	18	18
19	19	19	19	19	19	19	19	19	19	19	19
20	20	20	20	20	20	20	20	20	20	20	20
21	21	21	21	21	21	21	21	21	21	21	21
22	22	22	22	22	22	22	22	22	22	22	22
23	23	23	23	23	23	23	23	23	23	23	23
24	24	24	24	24	24	24	24	24	24	24	24
25	25	25	25	25	25	25	25	25	25	25	25
26	26	26	26	26	26	26	26	26	26	26	26
27	27	27	27	27	27	27	27	27	27	27	27
28	28	28	28	28	28	28	28	28	28	28	28
29	29	29	29	29	29	29	29	29	29	29	29
30	30	30	30	30	30	30	30	30	30	30	30
31	31	31	31	31	31	31	31	31	31	31	31
32	32	32	32	32	32	32	32	32	32	32	32
33	33	33	33	33	33	33	33	33	33	33	33
34	34	34	34	34	34	34	34	34	34	34	34
35	35	35	35	35	35	35	35	35	35	35	35
36	36	36	36	36	36	36	36	36	36	36	36
37	37	37	37	37	37	37	37	37	37	37	37
38	38	38	38	38	38	38	38	38	38	38	38
39	39	39	39	39	39	39	39	39	39	39	39
40	40	40	40	40	40	40	40	40	40	40	40
41	41	41	41	41	41	41	41	41	41	41	41
42	42	42	42	42	42	42	42	42	42	42	42
43	43	43	43	43	43	43	43	43	43	43	43
44	44	44	44	44	44	44	44	44	44	44	44
45	45	45	45	45	45	45	45	45	45	45	45
46	46	46	46	46	46	46	46	46	46	46	46
47	47	47	47	47	47	47	47	47	47	47	47
48	48	48	48	48	48	48	48	48	48	48	48
49	49	49	49	49	49	49	49	49	49	49	49
50	50	50	50	50	50	50	50	50	50	50	50

№	Klasifikacija	Teritorijos pavadinimas	Teritorijos plotas, ha	Planuojamos teritorijos naudojimo rodikliai				Pajamiam būstui naudojamų rodiklių rodikliai			
				Plotas, ha	Plotas, ha	Plotas, ha	Plotas, ha	Plotas, ha	Plotas, ha	Plotas, ha	Plotas, ha
51	51	51	51	51	51	51	51	51	51	51	51
52	52	52	52	52	52	52	52	52	52	52	52
53	53	53	53	53	53	53	53	53	53	53	53
54	54	54	54	54	54	54	54	54	54	54	54
55	55	55	55	55	55	55	55	55	55	55	55
56	56	56	56	56	56	56	56	56	56	56	56
57	57	57	57	57	57	57	57	57	57	57	57
58	58	58	58	58	58	58	58	58	58	58	58
59	59	59	59	59	59	59	59	59	59	59	59
60	60	60	60	60	60	60	60	60	60	60	60
61	61	61	61	61	61	61	61	61	61	61	61
62	62	62	62	62	62	62	62	62	62	62	62
63	63	63	63	63	63	63	63	63	63	63	63
64	64	64	64	64	64	64	64	64	64	64	64
65	65	65	65	65	65	65	65	65	65	65	65
66	66	66	66	66	66	66	66	66	66	66	66
67	67	67	67	67	67	67	67	67	67	67	67
68	68	68	68	68	68	68	68	68	68	68	68
69	69	69	69	69	69	69	69	69	69	69	69
70	70	70	70	70	70	70	70	70	70	70	70
71	71	71	71	71	71	71	71	71	71	71	71
72	72	72	72	72	72	72	72	72	72	72	72
73	73	73	73	73	73	73	73	73	73	73	73
74	74	74	74	74	74	74	74	74	74	74	74
75	75	75	75	75	75	75	75	75	75	75	75
76	76	76	76	76	76	76	76	76	76	76	76
77	77	77	77	77	77	77	77	77	77	77	77
78	78	78	78	78	78	78	78	78	78	78	78
79	79	79	79	79	79	79	79	79	79	79	79
80	80	80	80	80	80	80	80	80	80	80	80
81	81	81	81	81	81	81	81	81	81	81	81
82	82	82	82	82	82	82	82	82	82	82	82
83	83	83	83	83	83	83	83	83	83	83	83
84	84	84	84	84	84	84	84	84	84	84	84
85	85	85	85	85	85	85	85	85	85	85	85
86	86	86	86	86	86	86	86	86	86	86	86
87	87	87	87	87	87	87	87	87	87	87	87
88	88	88	88	88	88	88	88	88	88	88	88
89	89	89	89	89	89	89	89	89	89	89	89
90	90	90	90	90	90	90	90	90	90	90	90
91	91	91	91	91	91	91	91	91	91	91	91
92	92	92	92	92	92	92	92	92	92	92	92
93	93	93	93	93	93	93	93	93	93	93	93
94	94	94	94	94	94	94	94	94	94	94	94
95	95	95	95	95	95	95	95	95	95	95	95
96	96	96	96	96	96	96	96	96	96	96	96
97	97	97	97	97	97	97	97	97	97	97	97
98	98	98	98	98	98	98	98	98	98	98	98
99	99	99	99	99	99	99	99	99	99	99	99
100	100	100	100	100	100	100	100	100	100	100	100



TERRITORIJŲ NAUDOJIMO REGLAMENTAS

n - žemės sklypo eilės numeris;

1 - teritorijos naudojimo tipas arba pagrindinė žemės naudojimo paskirtis;

m - žemės sklypo plotas, m²;

1 - žemės naudojimo būdas (būdas);

1 - prioritetas naudojimo būdas;

2 - kitas galimas naudojimo būdas;

2 - leistinas pastatų aukštis (metrais);

3 - leistinas žemės sklypo užstatymo tankis, %;

4 - leistinas žemės sklypo užstatymo intensyvumas;

5 - užstatymo tipas;

6 - priklausančių želdynų ir želdinių teritorijų dalys, %.

SUTARTINIAI ŽYMEJIMAI

	Planuojamos teritorijos riba
	Projektuojamos sklypų ribos
	Projektuojamos teritorijų ribos
	Esamos sklypų ribos
	Naikiamos sklypų ribos
	Statybos riba
	Statybos zona
	Galimų raudonosios linijos
	Kitos paskirties žemė, vienbūdių ir dvibūdių gyvenamųjų pastatų teritorijos (G1)
	Kitos paskirties žemė, atskirųjų želdynų teritorijos (E)
	Kitos paskirties žemė, susisiekimo ir inžinerinių tinklų koridorių teritorijos (I2)
	Rekreacinių miškų sklypai
	Projektuojami servitūtų ribos (zona)
	Įvažiavimas - išvažiavimas
	Įvažiavimas - išvažiavimas aptarnaujamam transportui
	Gamtinio karkaso riba
	Miško žemė verčiama kitomis naudmenomis
	Miško žemės, verčiamos kitomis naudmenomis, indeksas
	Miško žemės, verčiamos kitomis naudmenomis, plotas
	Teritorijos dalies Nr.
	Teritorijos dalies Nr.

Teritorijos dalies Nr.

Teritorijos dalies Nr.	Teritorijos dalies Nr.
1	1
2	2
3	3
4	4
5	5
6	6
7	7
8	8
9	9
10	10
11	11
12	12
13	13
14	14
15	15
16	16
17	17
18	18
19	19
20	20
21	21
22	22
23	23
24	24
25	25
26	26
27	27
28	28
29	29
30	30
31	31
32	32
33	33
34	34
35	35
36	36
37	37
38	38
39	39
40	40
41	41
42	42
43	43
44	44
45	45
46	46
47	47
48	48
49	49
50	50
51	51
52	52
53	53
54	54
55	55
56	56
57	57
58	58
59	59
60	60
61	61
62	62
63	63
64	64
65	65
66	66
67	67
68	68
69	69
70	70
71	71
72	72
73	73
74	74
75	75
76	76
77	77
78	78
79	79
80	80
81	81
82	82