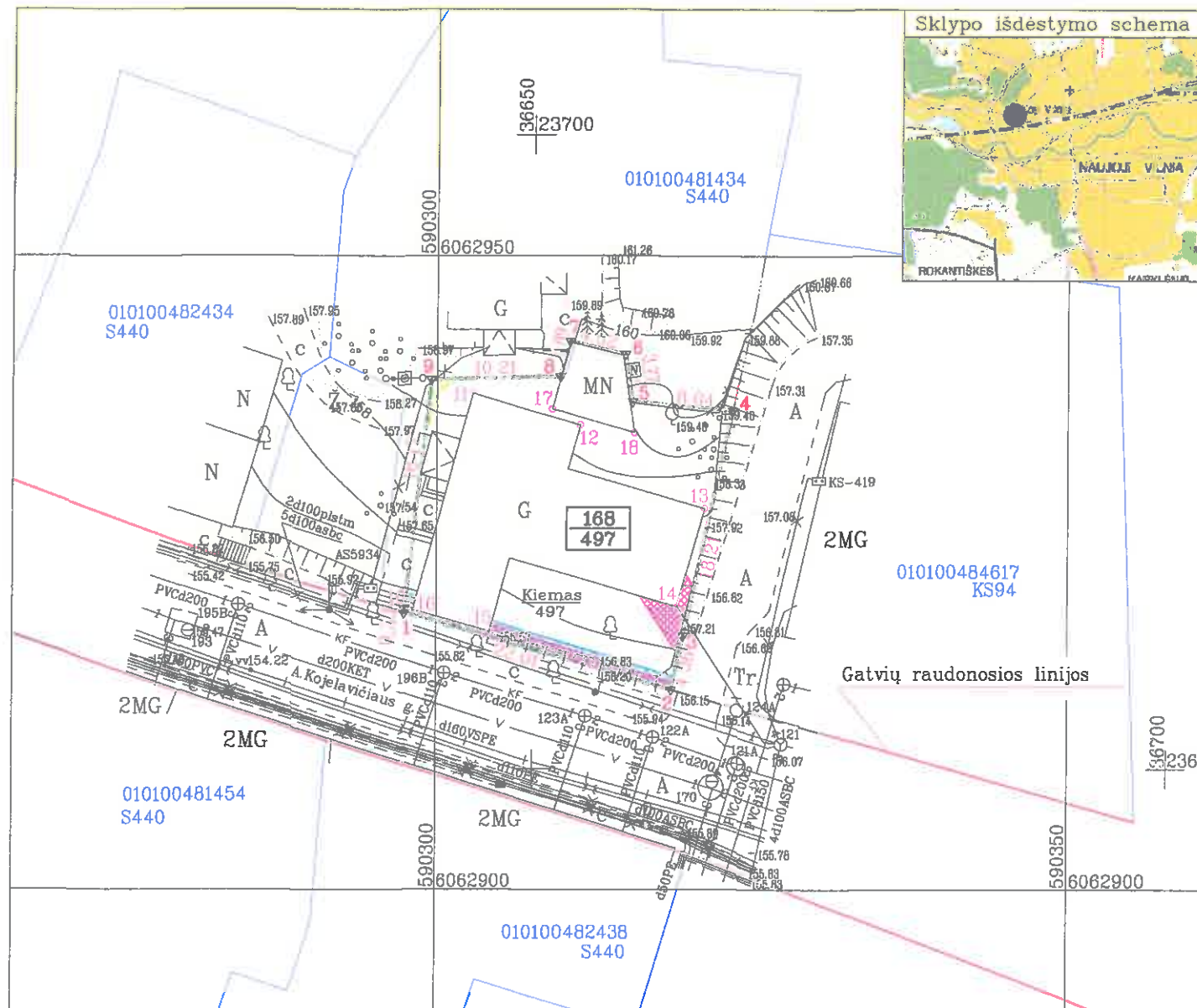


ŽEMĖS SKLYPO FORMAVIMO IR PETVARKYMO PROJEKTAS M 1:500
SPRENDYNIŲ BRĖŽINYS

Pertvarkomos teritorijos bendras plotas 0,0497 ha

Tikslas – suformuoti žemės sklypą esamiems statiniams eksploatuoti pagal nekilnojamojo turto kadastrę įrašytą jų tiesioginę paskirtį.

Gatvė, namo Nr.	A. Kojelavičiaus g. 168			
Kaimas (miestelis)				
Seniūnija	N. Vilnius			
Miestas (rajonas)	Vilniaus			
Apskritis	Vilniaus			
Kadastrų vietovė	Vilniaus			
Žemės sklypų kadastrų Nr.	Kadastrų numeris			
	bloko Nr.		žemės sklypo Nr.	
0101	0	0	4	8



Gretimybė	Linijos ilgis, m	Žemės sklypo kadastrų Nr.	Pastabos
1-2	22.01		A. Kojelavičiaus g.
2-3-4	4.36+18.21	0101/0048:4617	Po kadastrinių matavimų
4-5-6-7-8-9-10	8.04+3.77+4.52+2.89+10.21+18.17+2.00	0101/0048:1434	Po kadastrinių matavimų
10-1	0.33		LŽF

Žemės sklypo (sklypų) pagrindinė žemės naudojimo paskirtis, būdas ir pobūdis			
Žemės sklypo Nr.	Plotas	Pagrindinė žemės naudojimo paskirtis	būdas
168	0,0497 ha	Kita	Komercinės paskirties objektų teritorijos


Gretimų žemės sklypo (sklypų) savininkai ar valstybinės žemės patikėtiniai

LIETUVOS RESPUBLIKA <small>(vardas ir pavardė ar pavadinimas, pareigos)</small>	0101/0048:4617 <small>(žemės sklypo numeris kadastrų žemėlapyje)</small>		
LIETUVOS RESPUBLIKA <small>(vardas ir pavardė ar pavadinimas, pareigos)</small>	0101/0048:1434 <small>(žemės sklypo numeris kadastrų žemėlapyje)</small>		
STANISLAVAS AIDUKONIS <small>(vardas ir pavardė ar pavadinimas, pareigos)</small>	0101/0048:1434 <small>(žemės sklypo numeris kadastrų žemėlapyje)</small>		
KRYSTYNA AIDUKONIENĖ <small>(vardas ir pavardė ar pavadinimas, pareigos)</small>	0101/0048:1434 <small>(žemės sklypo numeris kadastrų žemėlapyje)</small>		

Žemės sklypo (sklypų) savininkai ar valstybinės žemės patikėtiniai

UAB "SAULUVA" <small>(vardas ir pavardė ar pavadinimas, pareigos)</small>	0101/0048: <small>(žemės sklypo numeris kadastrų žemėlapyje)</small>		
--	---	--	--

INGINERINIS SKYRIUS
KOORDINACIJOS TINKLAI,
ATITINKA BRĖŽINĮ



Suderinta

Vilniaus miesto patikrinta administracijos
Miesto plėtros departamento
Žemės duomenų skyriaus
Žemės tvarkymo projektų poskyrio vyr. specialistė

Jovita Žaržojienė
2015 03

bmo BALTIJOS MATAVIMŲ ORGANIZACIJA			
pareigos	v.pavardė	kvalifikacijos pažymėjimo data ir numeris	parašas ir data
Matininkas	S.V. Lukauskis	Kvalifikacijos paž.Nr.PP-87 išduotas 2004.12.10	2015.01.13
Matininkė	J. Skrodenytė		2015.01.13
UAB "UAB BALTIJOS MATAVIMŲ ORGANIZACIJA" Linkmenų g. 13, Vilnius tel.+3706493686			

Sutartiniai ženklai			
sutartinio ženklo žymėjimas	sutartinio ženklo aprašymas	sutartinio ženklo žymėjimas	sutartinio ženklo aprašymas
	Naujai formuojamo žemės sklypo riba		Vandentiekio, lietaus ir fekalinės kanalizacijos tinklų ir įrenginių apsaugos zonos
	Gretimų sklypų ribos		
	Ryšių linijų apsaugos zonos		
	Elektros linijų apsaugos zonos		

Formuojamo žemės sklypo (sklypų) žemės naudmenų eksplikacija (ha)													
Žemės sklypo savininko/naudotojo vardas, pavardė ar pavadinimas	žemės sklypo Nr.	bendras plotas	žemės ūkio naudmenos iš viso	ariama žemė	sodai	pievos	miškas	krūmai	keliai iš viso	užstatyta teritorija	vandenys	kita žemė	nusausinta žemė
UAB "SAULUVA"	168	0,0497	-	-	-	-	-	-	-	0,0497	-	-	-

Formuojamam žemės sklypui (sklypams) taikomos specialiosios žemės ir miško naudojimo sąlygos, nustatytos Lietuvos Respublikos Vyriausybės 1992m. gegužės 12d. nutarimu Nr. 343 (Žin.1992, Nr. 22-652)			
žemės sklypo Nr.	kodas	aprašymas	plotas, ha
168	1	Ryšių linijų apsaugos zonos	0,0024
168	6	Elektros linijų apsaugos zonos	0,0003
168	49	Vandentiekio, lietaus ir fekalinės kanalizacijos tinklų ir įrenginių apsaugos zonos	0,0021

ŽEMĖS SKLYPO FORMAVIMO IR PETVARKYMO PROJEKTAS M 1:500

SPRENDYNIŲ BRĖŽINYS

Pertvarkomos teritorijos bendras plotas 0,0497 ha

Sklypo identifikatorius:

0	1	0	1	0	0	4	8				
---	---	---	---	---	---	---	---	--	--	--	--


KOORDINAČIŲ ŽINIARAŠTIS

Koordinacijų sistema LKS-1994			
Taško Nr.	Kodas	X	Y
1	R	6062921.84	590297.50
2	R	6062922.17	590297.52
3	R	6062940.23	590299.55
4	R	6062940.48	590309.76
5	R	6062943.27	590310.51
6	R	6062942.22	590314.91
7	R	6062938.50	590315.50
8	R	6062937.81	590323.51
9	R	6062920.03	590319.59
10	R	6062915.77	590318.65
11	NK	6062939.14	590302.90
12	NK	6062936.64	590311.34
13	NK	6062930.06	590321.28
14	NK	6062922.30	590319.06
15	NK	6062920.35	590304.32
16	NK	6062922.06	590298.15
17	NK	6062937.91	590309.17
18	NK	6062936.04	590315.65

Formuojamo žemės sklypo (sklypų) taikytomi servitutai			
žemės sklypo Nr.	kodas	servituto rūšis	plotas, ha
168	-	-	-

SKLYPO CENTRO KOORDINATĖS

Koordinacijų sistema	Koordinatės X/Y	Planšeto nomenklatura
Sistema, kurioje vykdyti matavimai	X=6062929 Y=590309	78/32
Valstybinė LKS-1994	X=6062929 Y=590309	78/32

Žiniaraštį sudarė  . Kvalifikacijos paž.Nr.FP-87 išduotas 2004.12.10 v. pavardė . S.V. Lukauskis 2015.01.13 v. pavardė data

Ištrauka iš Lietuvos Administracinių teisių pažeidimų kodekso:

47 straipsnis. Pastovių žemėnaudos riboženklų sunaikinimas arba gadinimas – užtraukia baudą nuo dviejų šimtų penkiasdešimt iki penkių šimtų litų.