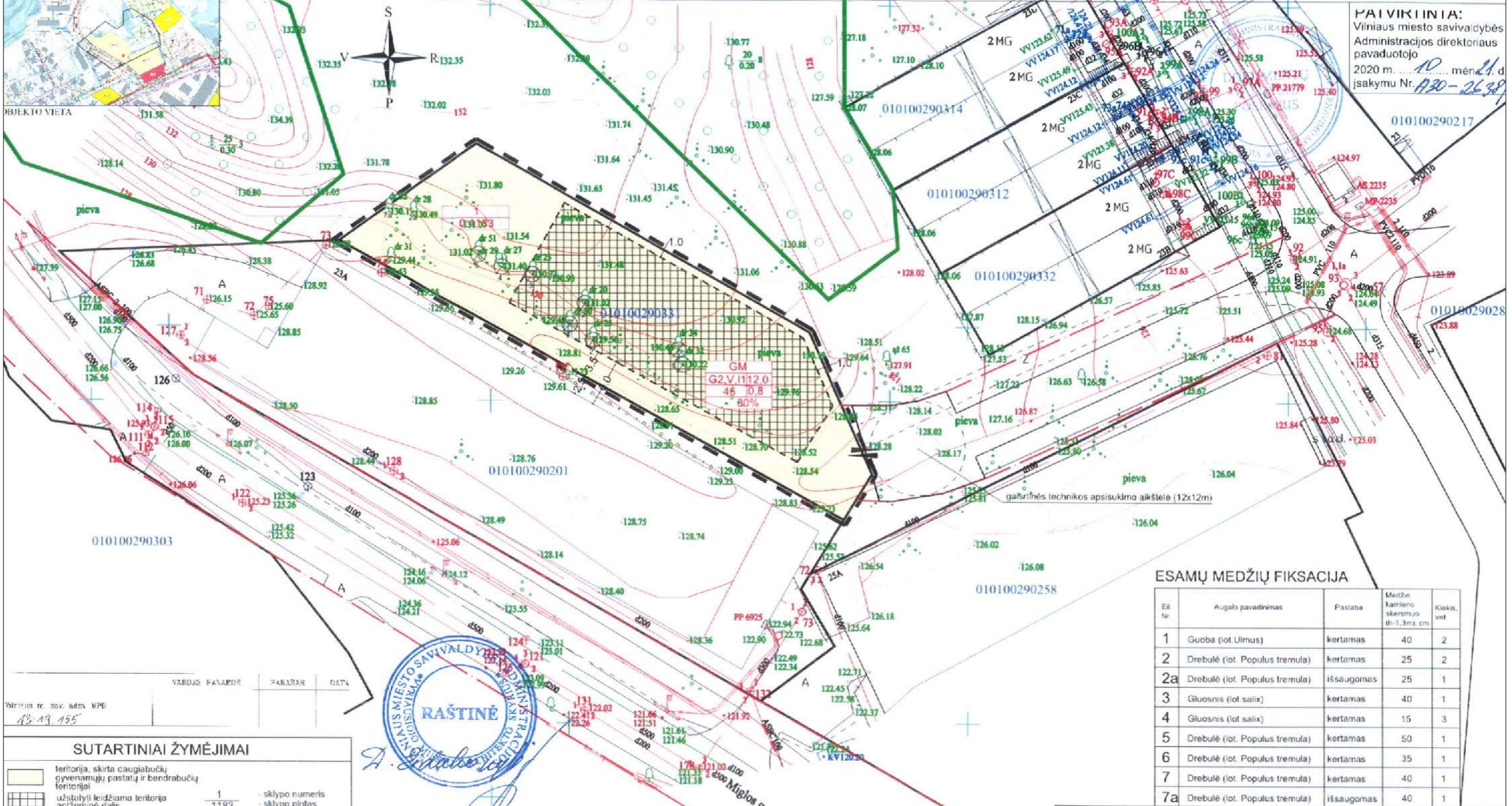


PAVIKINIŲ:
Vilniaus miesto savivaldybės
Administracijos direktoriaus
pavadojuotojo
2020 m. mėn. d.
įsakymu Nr. A30-2638



ESAMŲ MEDŽIŲ FIKSACIJA

EA Nr.	Augalo pavadinimas	Pastaba	Medžio kamieno skersmuo (d=1.3m) cm	Kiekis, vnt
1	Guoba (lot.Ulmus)	kertamas	40	2
2	Drebulė (lot. Populus tremula)	kertamas	25	2
2a	Drebulė (lot. Populus tremula)	išsaugomas	25	1
3	Gluosnis (lot.salik)	kertamas	40	1
4	Gluosnis (lot.salik)	kertamas	15	3
6	Drebulė (lot. Populus tremula)	kertamas	50	1
7	Drebulė (lot. Populus tremula)	kertamas	35	1
7a	Drebulė (lot. Populus tremula)	išsaugomas	40	1



SUTARTINIAI ŽYMĖJIMAI

	teritorija, skirta daugiabučių gyvenamųjų pastatų ir bendrabučių teritorijai	1	- sklypo numeris
	užstatyti leidžiama teritorija antžeminė dalis	1183	- sklypo plotas
	užstatyti leidžiama teritorija požeminė dalis		esami pastatai
	servitutas tinklams		griaunami pastatai
	T - konkretus teritorijos naudojimo tipas		detaliojo plano galiojimo riba
	1 - sklypo naudojimo būdas		gatvės raudonoji linija
	2 - statinių aukštis		esamos sklypų ribos
	3 - užstatymo tankis		užstatymo riba
	4 - užstatymo intensyvumas		įvažiavimas į sklypą
	5 - priklausomųjų želdynų kiekis sklype		valstybinio miško riba

- PASTABOS:**
- Požeminio užstatymo riba sutampa su sklypo riba.
 - Komunalinių atliekų surinkimo konteinerio vieta - planuojamame sklype, prie įvažiavimo į jį.
 - Detaliojo plano galiojimo riba sutampa su sklypo Paribio g. 23E ribomis.
 - Tarp projektuojamo pastato ir gretimų pastatų turi būti išlaikytas atstumas vadovaujantis "Gaisrinės saugos pagrindiniai reikalavimai" nuostatomis.
 - Esant pastatų aukščiui didesniai nei 8.5 m, jis nuo sklypo ribos turi būti atitraukiamas po 0,5 m kiekvienam papildomam 1 m aukščio, arba gaunamas greitis sklypo savininko sutikimas.

Objektas: Vilniaus m. sav., Vilniaus raj. Paribio g. 23A, Skl. Kad. Nr. 0101/0029/331

Koordinatų sistema: IKS-24

Kraštovaizdžio projektavimo Nr. 100V-1003

Dirbtuvės	Vardas Pavardė	Pasirašas	Data
Projektavimas	Antanas Aleksandras	<i>[Signature]</i>	2019-01-07
Godavymai	Artūras Aleksandras	<i>[Signature]</i>	2019-01-07

TERITORIJOS NAUDOJIMO REGLAMENTŲ APRAŠOMOJI LENTELĖ

Mypo dalies) plotas, kv.m	Sklypo (jo dalies) numeris	Privalomieji teritorijos naudojimo reglamentai								Papildomi teritorijos naudojimo reglamentai			ATESTATO NR.	A. VYŠNIAUSKO ARCHITEKTŲ DIRBTUVĖS	SKLYPO PARIBIO G. 23A IR GRETIMŲ SKLYPŲ NEDIDELIŲ VEIKLOS MASTŲ DETALIOJO PLANO SKLYPE NR. 11 PARIBIO G. 23E (KAD. NR. 0101/0029/331) SPRENDINIŲ KOREGAVIMAS	
		Teritorijos naudojimo tipas	Zemės naudojimo paskirtis	Zemės naudojimo būdas	Leidžiamas pastatų aukštis Nuo žemės paviršiaus, m	Užstatymo tankis, %	Užstatymo intensyvumas	Užstatymo tipas	Galimi žemės sklypų dydžiai Mažiaus., kv.m	Didžiaus., kv.m	Priklausomųjų želdynų ir želdynų teritorijų dalis, %	Pastatų aukščio skaičius				Statinių paskirtys
1	1183	GM	kitas paskirties žemė	G2 daugiabučių gyvenamųjų pastatų ir bendrabučių teritorijos visuomeninės paskirties teritorijos susisiekimo ir inžinerinių komunikacijų aptarnavimo objektų teritorijos	iki 12,0	144,0	46	0,8	lp laisvo planavimo	1183	1183	30	3	daugiabučis gyvenamasis namas	Apsaugotą zoną XIX, XII, VI	LAID

SUTARTINIAI ŽYMĖJIMAI

	koreguojamas sklypas
	užstatyti leidžiama teritorija
	koreguojamo sklypo riba
1	- sklypo numeris
0,1183	- sklypo plotas

ATESTATO NR. A355

A. VYŠNIAUSKO ARCHITEKTŲ DIRBTUVĖS

PR. VADOVAS: A. VYŠNIAUSKAS
ARCHIT.: D. VYŠNIAUSKIENĖ

SKLYPO PARIBIO G. 23A IR GRETIMŲ SKLYPŲ NEDIDELIŲ VEIKLOS MASTŲ DETALIOJO PLANO SKLYPE NR. 11 PARIBIO G. 23E (KAD. NR. 0101/0029/331) STATINIŲ STATYBOS ZONOS IR STATYBOS RIBŲ KOREGAVIMAS

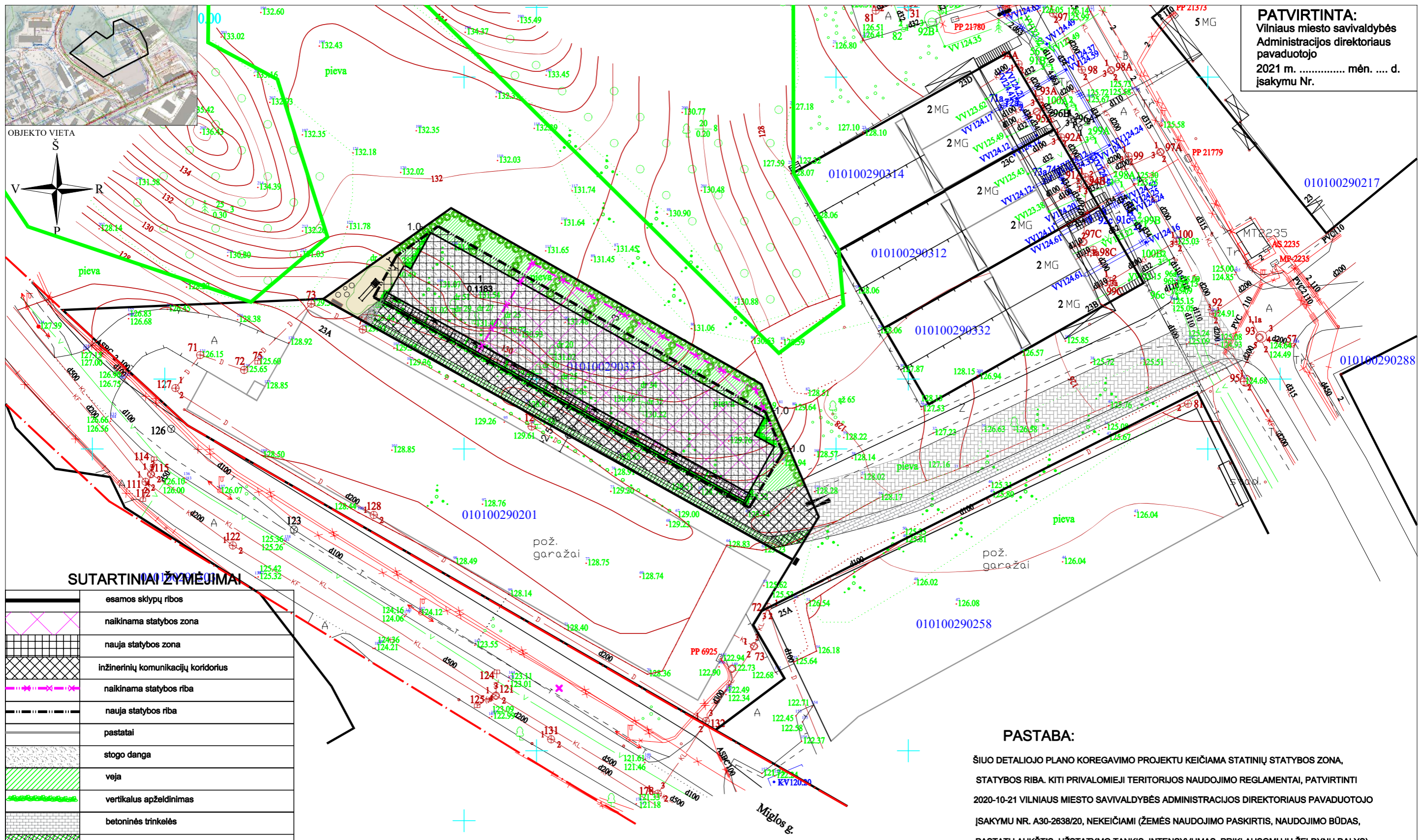
SKLYPO PARIBIO G. 23A IR GRETIMŲ SKLYPŲ NEDIDELIŲ VEIKLOS MASTŲ DETALIOJO PLANO SKLYPE NR. 11 PARIBIO G. 23E (KAD. NR. 0101/0029/331) SPRENDINIŲ PATVIRTINTI 2020-10-21 VILNIAUS MIESTO SAVIVALDYBĖS ADMINISTRACIJOS DIREKTORIAUS PAVADOJUOTOJO ĮSAKYMU NR. A30-2638/20

PLANAVIMO INICIATORIUS: UAB "VALOR LT"

DP 12/21

LAPAS 1 LAPŲ 4

PATVIRTINTA:
 Vilniaus miesto savivaldybės
 Administracijos direktoriaus
 pavaduotojo
 2021 m. mėn. d.
 įsakymu Nr.



SUTARTINIAI ŽYMĖJIMAI

	esamos sklypų ribos
	naikinama statybos zona
	nauja statybos zona
	inžinerinių komunikacijų koridorius
	naikinama statybos riba
	nauja statybos riba
	pastatai
	stogo danga
	veja
	vertikalus apželdinimas
	betoninės trinkelės
	ažūrinės plytelės
	akmens masės plytelės
	betoninės trinkelės
	vaikų žaidimų aikštelė
	skalda
	įvažiavimas/išvažiavimas sklypą, parkavimo vietą
	ėjimas į pastatą
	- sklypo numeris
	- sklypo plotas
	valstybinio miško riba
	sodinami želdiniai - tuja vakarinė (Thuja occidentalis) "Columna"

Stambaus mastelio topografinių ir inžinerinių planų derinimo su inžinerinius tinklus eksploatuojančiomis organizacijomis viešojoje elektroninėje paslaugoje (TOPD) plano teritorijai suteiktas unikalus numeris ir data.

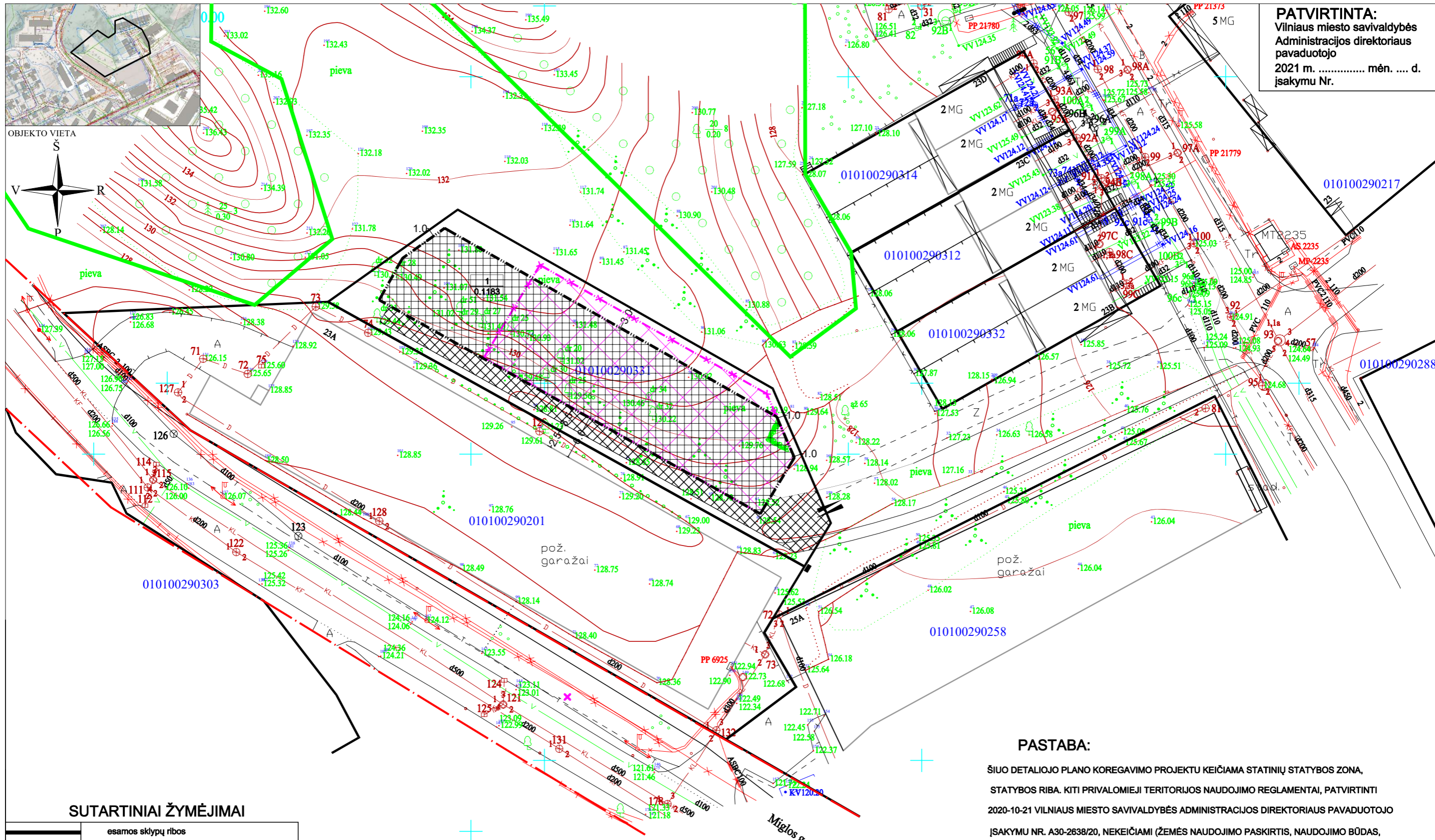
SĮ „Vilniaus planas“
 Geografinių informacinių
 sistemų poskyris
 Karolis Dambrauskas
 2021 08 24
 9359

PASTABA:

ŠIUO DETALIOJO PLANO KOREGAVIMO PROJEKTU KEIČIAMA STATINIŲ STATYBOS ZONA, STATYBOS RIBA. KITI PRIVALOMIEJI TERITORIJOS NAUDOJIMO REGLAMENTAI, PATVIRTINTI 2020-10-21 VILNIAUS MIESTO SAVIVALDYBĖS ADMINISTRACIJOS DIREKTORIAUS PAVADUOTOJO ĮSAKYMU NR. A30-2638/20, NEKEIČIAMI (ŽEMĖS NAUDOJIMO PASKIRTIS, NAUDOJIMO BŪDAS, PASTATŲ AUKŠTIS, UŽSTATYMO TANKIS, INTENSIVUMAS, PRIKLAUSOMŲJŲ ŽELDYNŲ DALYS)

ATESTATO NR.		A. VYŠNIAUSKO ARCHITEKTŲ DIRBTUVĖS	SKLYPO PARIBIO G. 23A IR GRETIMŲ SKLYPŲ NEDIDELIŲ VEIKLOS MASTŲ DETALIOJO PLANO SKLYPE NR. 11 PARIBIO G. 23E (KAD. NR. 0101/0029:331) STATINIŲ STATYBOS ZONOS IR STATYBOS RIBŲ KOREGAVIMAS	LAIDA
A355	PR. VADOVAS	A. VYŠNIAUSKAS	SKLYPO PARIBIO G. 23E SUTVARKYMO PLANAS	
	ARCHIT.	D. VYŠNIAUSKIENĖ		
			PLANAVIMO INICIATORIUS: UAB "VALOR LT"	DP 12/21
				LAPAS
				LAPŲ
				2
				4

PATVIRTINTA:
 Vilniaus miesto savivaldybės
 Administracijos direktoriaus
 pavaduotojo
 2021 m. mėn. d.
 įsakymu Nr.



SUTARTINIAI ŽYMĖJIMAI

	esamos sklypų ribos
	naikinama statybos zona
	nauja statybos zona
	inžinerinių komunikacijų koridorius
	naikinama statybos riba
	nauja statybos riba
	pastatai
	įvažiavimas/išvažiavimas į sklypą, parkavimo vieta
	lėjimas į pastatą
	- sklypo numeris - sklypo plotas
	valstybinio miško riba

Stambaus mastelio topografinių ir inžinerinių planų derinimo su inžinerinius tinklus eksploatuojančiomis organizacijomis viešojoje elektroninėje paslaugoje (TOPD) plano teritorijai suteiktas unikalus numeris ir data.

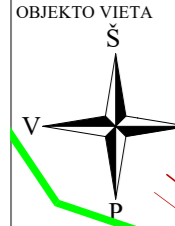
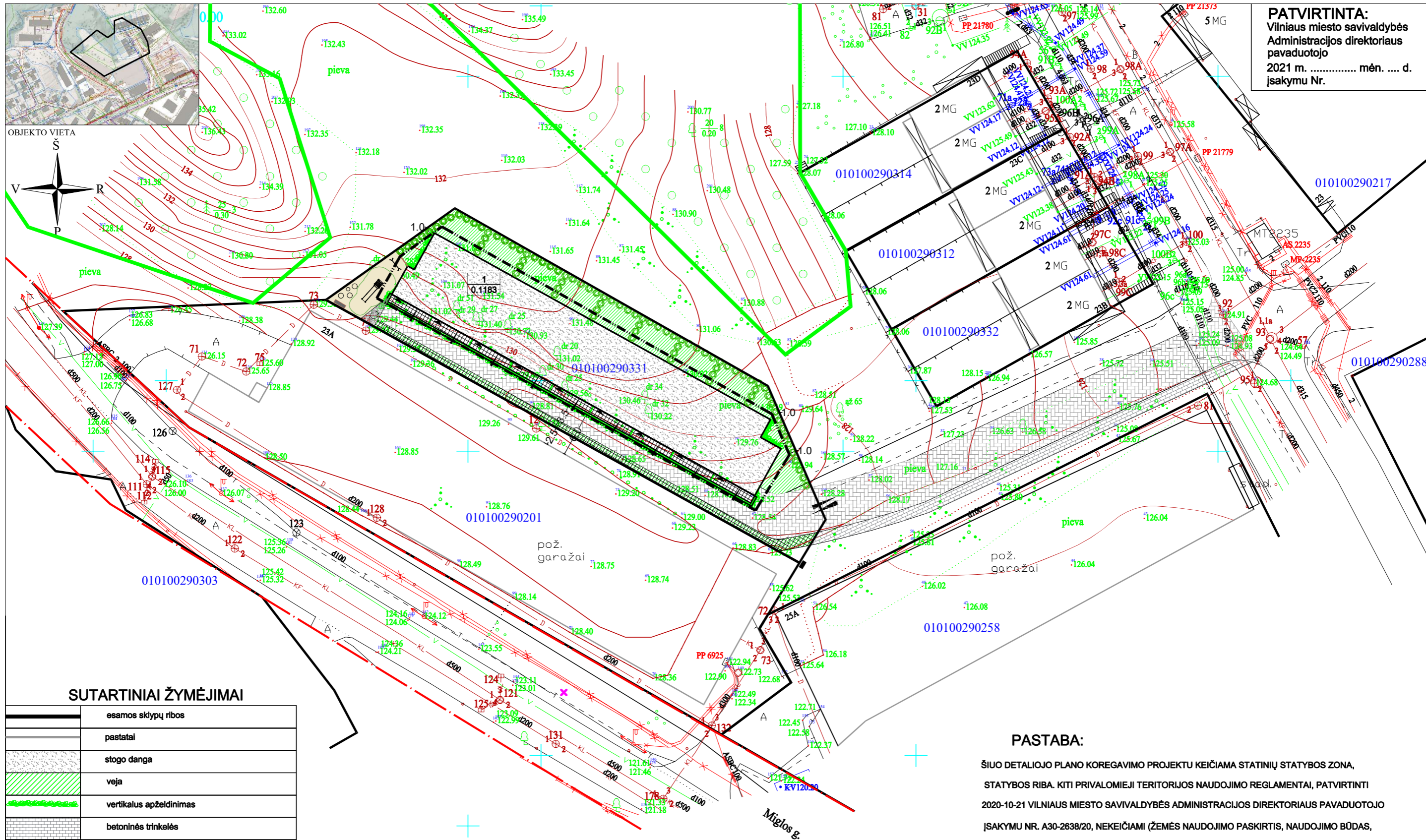
Data	Suteiktas unikalus Nr.
	13:19:155

PASTABA:

ŠIUO DETALIOJO PLANO KOREGAVIMO PROJEKTU KEIČIAMA STATINIŲ STATYBOS ZONA, STATYBOS RIBA. KITI PRIVALOMIEJI TERITORIJOS NAUDOJIMO REGLAMENTAI, PATVIRTINTI 2020-10-21 VILNIAUS MIESTO SAVIVALDYBĖS ADMINISTRACIJOS DIREKTORIAUS PAVADUOTOJO ĮSAKYMU NR. A30-2638/20, NEKEIČIAMI (ŽEMĖS NAUDOJIMO PASKIRTIS, NAUDOJIMO BŪDAS, PASTATŲ AUKŠTIS, UŽSTATYMO TANKIS, INTENSIVUMAS, PRIKLAUSOMŲJŲ ŽELDYNŲ DALYS)

ATESTATO NR.		A. VYŠNIAUSKO ARCHITEKTŲ DIRBTUVĖS	SKLYPO PARIBIO G. 23A IR GRETIMŲ SKLYPŲ NEDIDELIŲ VEIKLOS MASTŲ DETALIOJO PLANO SKLYPE NR. 11 PARIBIO G. 23E (KAD. NR. 0101/0029:331) STATINIŲ STATYBOS ZONOS IR STATYBOS RIBŲ KOREGAVIMAS
A355	PR. VADOVAS	A. VYŠNIAUSKAS	SKLYPO PARIBIO G. 23E STATYBOS ZONOS IR STATYBOS RIBŲ KOREGAVIMAS
	ARCHIT.	D. VYŠNIAUSKIENĖ	
			PLANAVIMO INICIATORIUS: UAB "VALOR LT"
			DP 12/21
			LAPAS 3
			LAPŲ 4

PATVIRTINTA:
 Vilniaus miesto savivaldybės
 Administracijos direktoriaus
 pavaduotojo
 2021 m. mėn. d.
 įsakymu Nr.



OBJEKTO VIETA

SUTARTINIAI ŽYMĖJIMAI

	esamos sklypų ribos
	pastatai
	stogo danga
	veja
	vertikalus apželdinimas
	betoninės trinkelės
	ažūrinės plytelės
	akmens masės plytelės
	betoninės trinkelės
	vaikų žaidimų aikštelė
	skalda
	įvažiavimas/išvažiavimas sklypa, parkavimo vieta
	ėjimas pastatą
	- sklypo numeris
	- sklypo plotas
	valstybinio miško riba
	sodinami želdiniai - tuja vakarinė (Thuja occidentalis) "Columna"

Stambaus mastelio topografinių ir inžinerinių planų derinimo su inžinerinius tinklus eksploatuojančiomis organizacijomis viešojoje elektroninėje paslaugoje (TOPD) plano teritorijai suteiktas unikalus numeris ir data.

Data	Suteiktas unikalus Nr.
	13:19:155

PASTABA:

ŠIUO DETALIOJO PLANO KOREGAVIMO PROJEKTU KEIČIAMA STATINIŲ STATYBOS ZONA, STATYBOS RIBA. KITI PRIVALOMIEJI TERITORIJOS NAUDOJIMO REGLAMENTAI, PATVIRTINTI 2020-10-21 VILNIAUS MIESTO SAVIVALDYBĖS ADMINISTRACIJOS DIREKTORIAUS PAVADUOTOJO ĮSAKYMU NR. A30-2638/20, NEKEIČIAMI (ŽEMĖS NAUDOJIMO PASKIRTIS, NAUDOJIMO BŪDAS, PASTATŲ AUKŠTIS, UŽSTATYMO TANKIS, INTENSIVUMAS, PRIKLAUSOMŲJŲ ŽELDYNŲ DALYS)

ATESTATO NR.		A. VYŠNIAUSKO ARCHITEKTŲ DIRBTUVĖS	SKLYPO PARIBIO G. 23A IR GRETIMŲ SKLYPŲ NEDIDELIŲ VEIKLOS MASTŲ DETALIOJO PLANO SKLYPE NR. 11 PARIBIO G. 23E (KAD. NR. 0101/0029:331) STATINIŲ STATYBOS ZONOS IR STATYBOS RIBŲ KOREGAVIMAS	LAI DA
A355	PR. VADOVAS	A. VYŠNIAUSKAS	SKLYPO PARIBIO G. 23E DANGŲ PLANAS	LAPAS LAPŲ
	ARCHIT.	D. VYŠNIAUSKIENĖ		
	PLANAVIMO INICIATORIUS:	UAB "VALOR LT"	DP 12/21	