



**VILNIAUS MIESTO SAVIVALDYBĖS  
ADMINISTRACIJOS DIREKTORIUS**

**ĮSAKYMAS**

**DĖL APIE 26,9 HA TERITORIJOS BUVUSIAME MAČIULIŠKIŲ KAIME, PANERIŲ  
SENIŪNIJOJE, DETALIOJO PLANO SPRENDINIŲ KOREGAVIMO SKLYPE RŪTENIŲ  
G. 50 (KADASTRO NR. 0101/0165:2591) TVIRTINIMO**

2023 m. liepos d. Nr.  
Vilnius

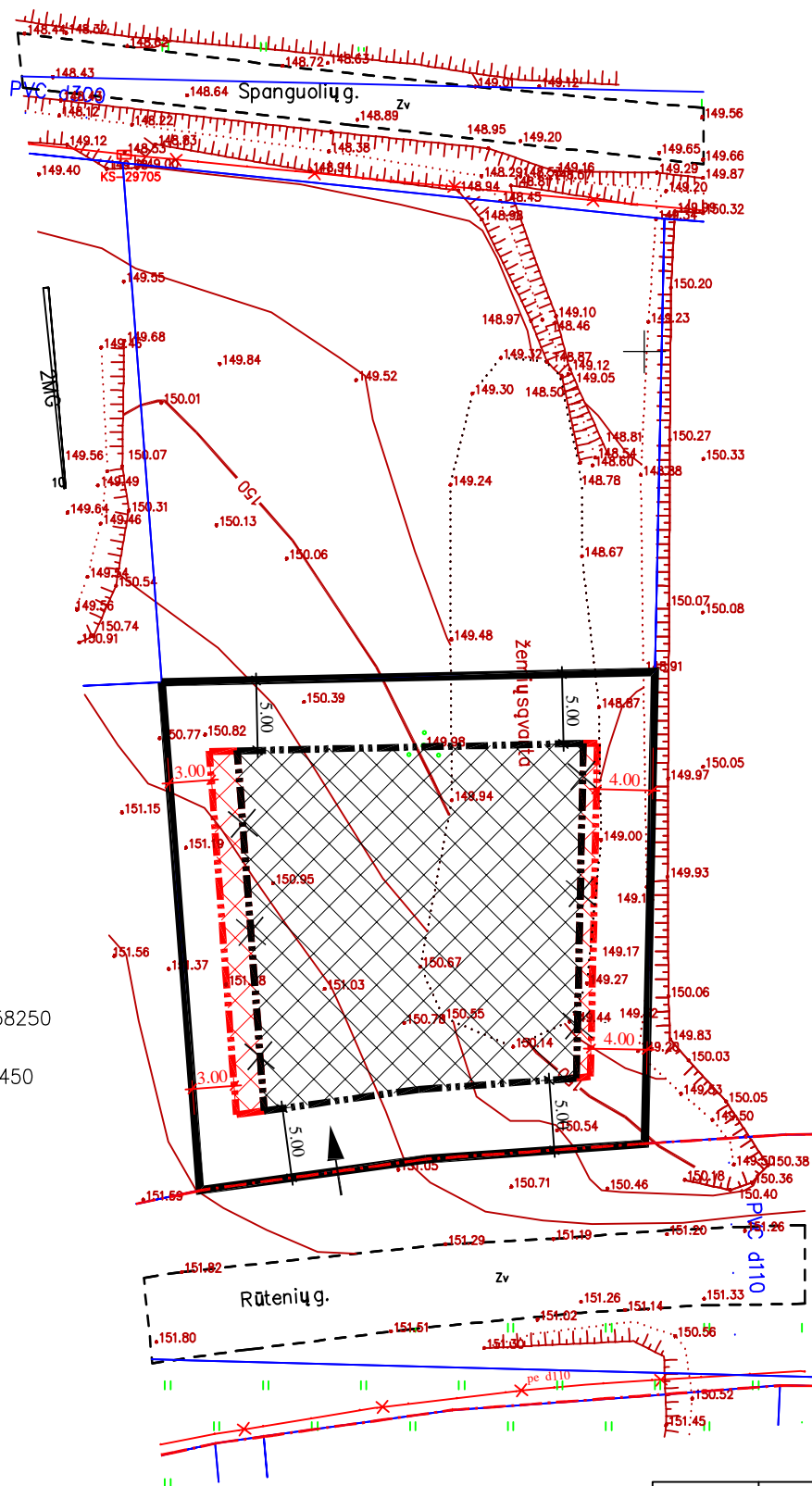
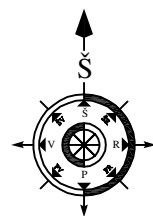
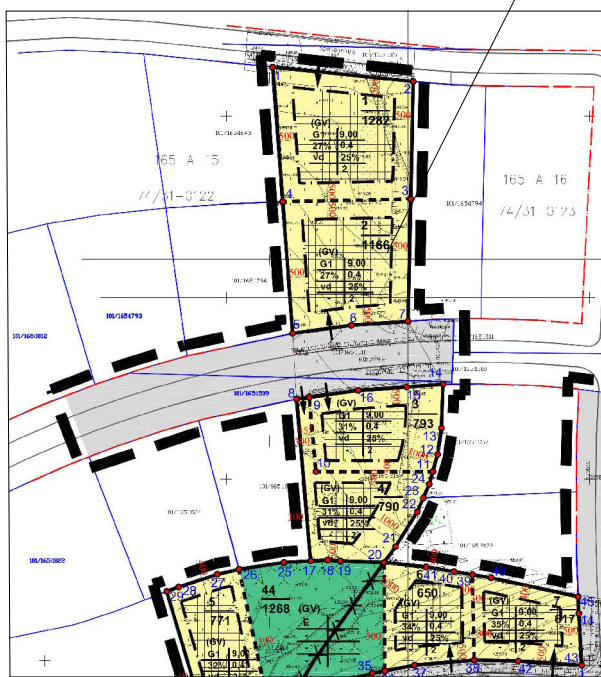
Vadovaudamasis Lietuvos Respublikos teritorijų planavimo įstatymu, Lietuvos Respublikos teritorijų planavimo įstatymo Nr. I-1120 18, 20, 24 ir 27 straipsnių pakeitimo įstatymo 5 straipsnio 3 dalimi ir Lietuvos Respublikos aplinkos ministro 2014 m. sausio 2 d. įsakymu Nr. D1-8 „Dėl Kompleksinio teritorijų planavimo dokumentų rengimo taisyklių patvirtinimo“ patvirtintomis Kompleksinio teritorijų planavimo dokumentų rengimo taisyklėmis,

t v i r t i n u Vilniaus miesto savivaldybės tarybos 2016 m. vasario 3 d. sprendimu Nr. 1-1324 „Dėl apie 26,9 ha teritorijos buvusiam Mačiuliškių kaime, Panerių seniūnijoje, detaliojo plano tvirtinimo“ patvirtinto detaliojo plano (registro Nr. T00078249) ir Vilniaus miesto savivaldybės administracijos direktoriaus pavaduotojo 2020 m. liepos 29 d. įsakymu Nr. A30-2023/20 „Dėl apie 26,9 ha teritorijos buvusiam Mačiuliškių kaime, Panerių seniūnijoje, detaliojo plano sprendinių koregavimo tvirtinimo“ pakoreguoto detaliojo plano sprendinių koregavimą sklype Rūtenių g. 50 (kadastro Nr. 0101/0165:2591): pakeisti detaliuoju planu nustatytą statybos zoną ir statybos ribą pagal sklypo planą (pridedama), kuriam pritarė Teritorijų planavimo komisija.

Administracijos direktorius

Adomas Bužinskas

PLANUOJAMO SKLYPO VIETA



SUTARTINIAI ŽYMĖJIMAI

- Esamo sklypo riba
- Gretimų sklypų ribos
- Statinių statybos zona, pagal galiojantį detalų planą
- Naikinama anksčiau suplanuota statybos zonos riba
- Praplečiama statybos zonos riba
- Praplečiama statinių statybos zona
- Detaliuoju planu suplanuotas įvažiavimas - išvažiavimas

6058250  
570450

PASTABOS:

- 1) Sklypui galioja apie 26,9 ha teritorijos buvusiame Mačiuliškių kaime, Panerių seniūnijoje detaliojo plano sprendinių koregavimas, patvirtintas 2020-07-29 Vilniaus miesto savivaldybės administracijos direktoriaus pavaduotojo įsakymu Nr. A30-2023/20.
- 2) Sklypo privalomieji teritorijos naudojimo reglamentai - nekeičiami.
- 3) Koreguojama statinių statybos zona, statybos riba.

TOPOPAGRINDAS SUDERINTAS:  
2021-04-19, 13:21:3268

Atest. Nr.	<b>UAB "MEIRISTA"</b> Panerių g. 64, Vilnius, tel. 869947231, el. p. meiristaub@gmail.com			KOREGUOTO APIE 26.9 HA TERITORIJOS BUVUSIAME MAČIULIŠKIŲ KAIME, PANERIŲ SENIŪNIJOJE DETALIOJO PLANO, SKLYPE RŪTENIŲ G. 50, VILNIUJE, (KAD. NR. 0101/0165:2591) STATINIŲ STATYBOS ZONOS, STATYBOS RIBŲ KOREGAVIMAS	
TPV0047	PV	V. Pavardė	Parašas	Data	BRĖŽINYS SU KOREGUOJAMA STATINIŲ STATYBOS ZONA, RIBOMIS M 1:500
19253	PDV	G. Meidutė		2022-08	
		G. Meidutė		2022-08	
Etapas	Statytojas:				Lapas
DPK	MB "				508-DPK-2022
					Lapų
					1 1

**DETALŪS METADUOMENYS**

<b>Dokumento sudarytojas (-ai)</b>	Vilniaus miesto savivaldybė 188710061, Konstitucijos pr. 3, LT-09601, Vilnius
<b>Dokumento pavadinimas (antraštė)</b>	DĖL APIE 26,9 HA TERITORIJOS BUVUSIAME MAČIULIŠKIŲ KAIME, PANERIŲ SENIŪNIJOJE, DETALIOJO PLANO SPRENDINIŲ KOREGAVIMO SKLYPE RŪTENIŲ G. 50 (KADASTRO NR. 0101/0165:2591) TVIRTINIMO
<b>Dokumento registracijos data ir numeris</b>	2023-07-12 Nr. 30-1629/23
<b>Dokumento gavimo data ir dokumento gavimo registracijos numeris</b>	–
<b>Dokumento specifikacijos identifikavimo žymuo</b>	ADOC-V1.0
<b>Parašo paskirtis</b>	Pasirašymas
<b>Parašą sukūrusio asmens vardas, pavardė ir pareigos</b>	Adomas Bužinskas, Administracijos direktorius, Administracijos direktorius
<b>Sertifikatas išduotas</b>	ADOMAS BUŽINSKAS, Vilniaus miesto savivaldybės administracija LT
<b>Parašo sukūrimo data ir laikas</b>	2023-07-12 12:18:42 (GMT+03:00)
<b>Parašo formatas</b>	XAdES-T
<b>Laiko žyme nurodytas laikas</b>	2023-07-12 12:18:43 (GMT+03:00)
<b>Informacija apie sertifikavimo paslaugų teikėją</b>	ADIC CA-B, Asmens dokumentu israsymo centras prie LR VRM LT
<b>Sertifikato galiojimo laikas</b>	2023-05-22 10:24:23 – 2026-05-21 10:24:23
<b>Informacija apie būdus, naudotus metaduomenų vientisumui užtikrinti</b>	"Registravimas" paskirties metaduomenų vientisumas užtikrintas naudojant "RCSC IssuingCA, VI Registru centras - i.k. 124110246 LT" išduotą sertifikatą "Dokumentų valdymo sistema Avilys, Vilniaus miesto savivaldybės administracija, i.k. 188710061 LT", sertifikatas galioja nuo 2021-12-20 09:38:49 iki 2024-12-19 09:38:49
<b>Pagrindinio dokumento priedų skaičius</b>	1
<b>Pagrindinio dokumento pridedamų dokumentų skaičius</b>	–
<b>Priedamo dokumento sudarytojas (-ai)</b>	–
<b>Priedamo dokumento pavadinimas (antraštė)</b>	–
<b>Priedamo dokumento registracijos data ir numeris</b>	–
<b>Programinės įrangos, kuria naudojantis sudarytas elektroninis dokumentas, pavadinimas</b>	Dokumentų valdymo sistema „Avilys“, versija 3.5.72
<b>Informacija apie elektroninio dokumento ir elektroninio (-ių) parašo (-ų) tikrinimą (tikrinimo data)</b>	Atitinka specifikacijos keliamus reikalavimus. Visi dokumente esantys elektroniniai parašai galioja (2023-07-12 13:08:45)
<b>Paieškos nuoroda</b>	–
<b>Papildomi metaduomenys</b>	Nuorašą suformavo 2023-07-12 13:08:45 Dokumentų valdymo sistema „Avilys“