

TIPINIŲ KIOSKŲ ĮRENGIMO VIETOS SCHEMA

Vietos adresas	Seniūnija	Vietos žymuo
Ties Aušros Vartų g. 23 (prie viešojo transporto stotelės „Aušros vartai“)	Senamiestis	SE-04

INFORMACIJA PLANUOJANTIEMS DALYVAUTI KONKURSE TIPINIO DIZAINO KIOSKAMS (PAVILJONAMS) ĮRENGTI IR EKSPLOATUOTI IR KONKURSO LAIMĖTOJUI:

1. **Konkurso laimėtojas – kiosko (paviljono) statytojas privalo gauti valstybinės žemės patikėtinio Nacionalinės žemės tarnybos prie Žemės ūkio ministerijos (toliau – NŽT) Vilniaus skyriaus sutikimą**, vadovaujantis Sutikimų statyti laikinuosius ir nesudėtinguosius statinius valstybinėje žemėje, kurioje nesuformuoti žemės sklypai, išdavimo taisyklių (NŽT direktoriaus 2018-05-16 įsakymas Nr. 1P-238-(1.3 E.), galiojanti suvestinė redakcija) ir Tipinio dizaino kiosko (paviljono) įrengimo ir eksploatavimo sutarties 8 p. reikalavimais (kreipiantis į NŽT privaloma pateikti dokumentus, įrodančius, kad asmuo laimėjo savivaldybės organizuotą konkursą).
2. Šios Tipinio dizaino kioskų įrengimo schemas (toliau – Schema) sprendiniams, vadovaujantis Lietuvos Respublikos Specialiųjų žemės naudojimo sąlygų įstatymo nuostatomis, yra gautas inžinerinių tinklų infrastruktūros savininkų ar valdytojų pritarimas su pastabomis (žiūrėti sekančiuose lapuose), todėl **konkurso laimėtojas privalo vadovautis Schemos pastabomis ir kreiptis dėl rašytinio susitarimo sudarymo dėl kiosko (paviljono) patraukimo inžinerinių tinklų avarijos (ar panašiu atveju) į žemiau išvardintas inžinerinius tinklus eksploatuojančias įmones:**
 - 2.1. UAB „Vilniaus apšvietimas“,
 - 2.2. AB „Energijos skirstymo operatorius“.

Schemos sprendiniai ir inžinerinių tinklų infrastruktūros savininkų ar valdytojų pritarimai pateikiami sekančiuose lapuose

TIPINIO KIOSKO ĮRENGIMO VIETOS SCHEMA

Vietos adresas

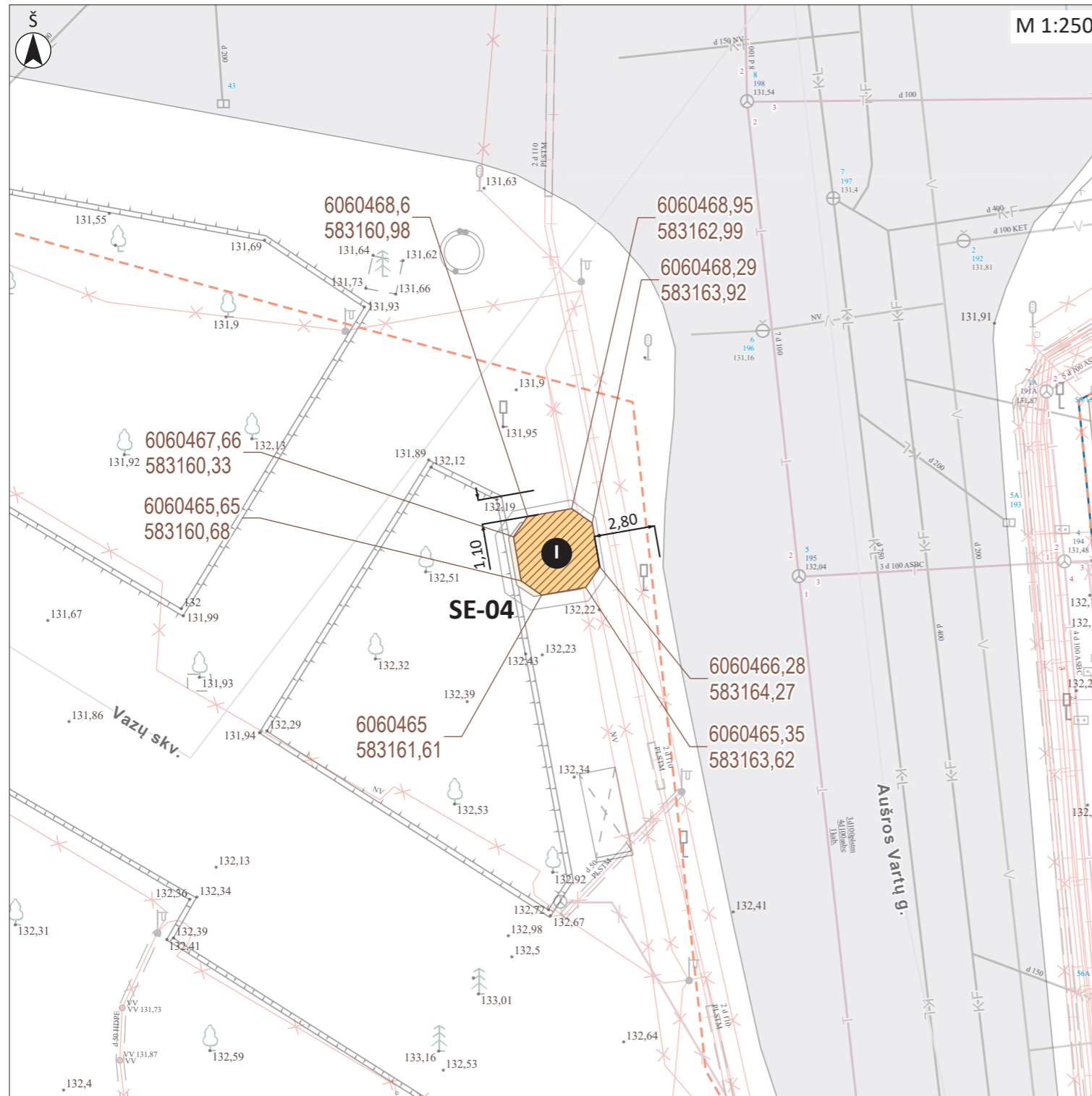
Seniūnija

Vietos žymuo

Ties Aušros Vartų g. 23 (prie viešojo transporto stotelės „Aušros vartai“)

Senamiestis

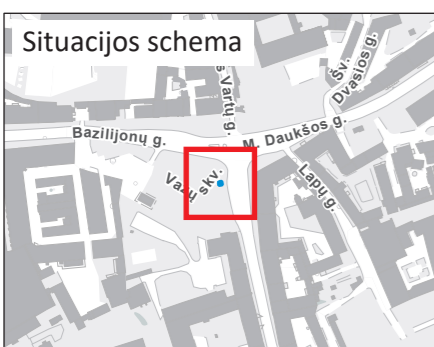
SE-04



PASTABOS:

1. Tipinio dizaino kioskas (paviljonas) turi būti įrengtas šioje schemoje pažymėtoje vietoje, įrengiant privaloma vadovautis Vilniaus miesto savivaldybės administracijos direktoriaus 2022-03-10 įsakymu Nr. 30-511/22 patvirtintais Reikalavimais tipinio dizaino kioskam (paviljonams) <https://aktai.vilnius.lt/document/30369478> (toliau – Reikalavimai) ir šioje schemoje nurodytomis koordinatėmis bei nužymėtais atstumais nuo objektų vietovėje.
2. Tipinio dizaino kioską (paviljoną) įrengiantis asmuo kiosko (paviljono) pagaminimu privalo rūpintis savarankiškai (savivaldybė kioskų negamina), gaminant kioską privaloma nuosekliai vadovautis Reikalavimais.
3. Tipinio kiosko (paviljono) savininkas gali prijungti kiosko vidaus inžinerinius tinklus prie elektros tiekimo ir kitų inžinerinių tinklų pagal atitinkamus inžinerinius tinklus eksploatuojančių įmonių sąlygas ir reikalavimus (kreipiamasi individualiai); inžinerinius tinklus eksploatuojančioms įmonėms pareikalavus (inžinerinių tinklų avarijos ar panašiu atveju) privaloma nedelsiant patraukti kioską (paviljoną).

Planuojamos naudoti valstybinės žemės plotas (m²)	12,03
Vietos koordinatė LKS94 x	6060467
Vietos koordinatė LKS94 y	583162
Kioskų (paviljonų) skaičius (vnt.)	1
Kiosko (paviljono) plotas (m ²)	9
Dizaino tipas	Vilnius-3
Yra kioskų sujungimo po 2 arba 3 galimybė	Ne
Gali būti su durimis klientams	Ne
Reikia papildomai įrengti kietą dangą	Taip (priešais įėjimą turi būti kieta danga)
Vieta yra saugomo nekilnojamojo kultūros paveldo objekto teritorijoje	Vilniaus senjojo miesto ir priemiesčių archeologinė vietovė (25504), Vilniaus senamiestis (16073), Vilniaus m. gynybinės sienos Medininkų-Subačiaus vartų dal., Šv. Teresės bažn. ir basųjų karmelių vienuol., Šv. Dvasios cerkv. ir vienuolyno kompl. (748)



Sutartiniai ženklai

- Vieta tipinio dizaino kioskui (paviljonui) įrengti
- Planuojamos naudoti valstybinės žemės plotas
- I Tipinio dizaino kiosko (paviljono) pozicijos žymuo
- Gatvių raudonosios linijos
- Žemės sklypų ribos

Dokumento žymuo	Lapas	Lapų	Laida
VP20-282-SE-04	1	2	0

TIPINIO KIOSKO ĮRENGIMO VIETOS VAIZDAI (FOTOFIKSACIJOS) NATŪROJE

Vietos adresas

Seniūnija

Vietos žymuo

Ties Aušros Vartų g. 23 (prie viešojo transporto stotelės „Aušros vartai“)

Senamiestis

SE-04



1.



2.



3.



4.

Dokumento žymuo	Lapas	Lapų	Laida
VP20-282-SE-04	1	2	0

TIPINIO KIOSKO ĮRENGIMO VIETOS SCHEMA

Vietos adresas

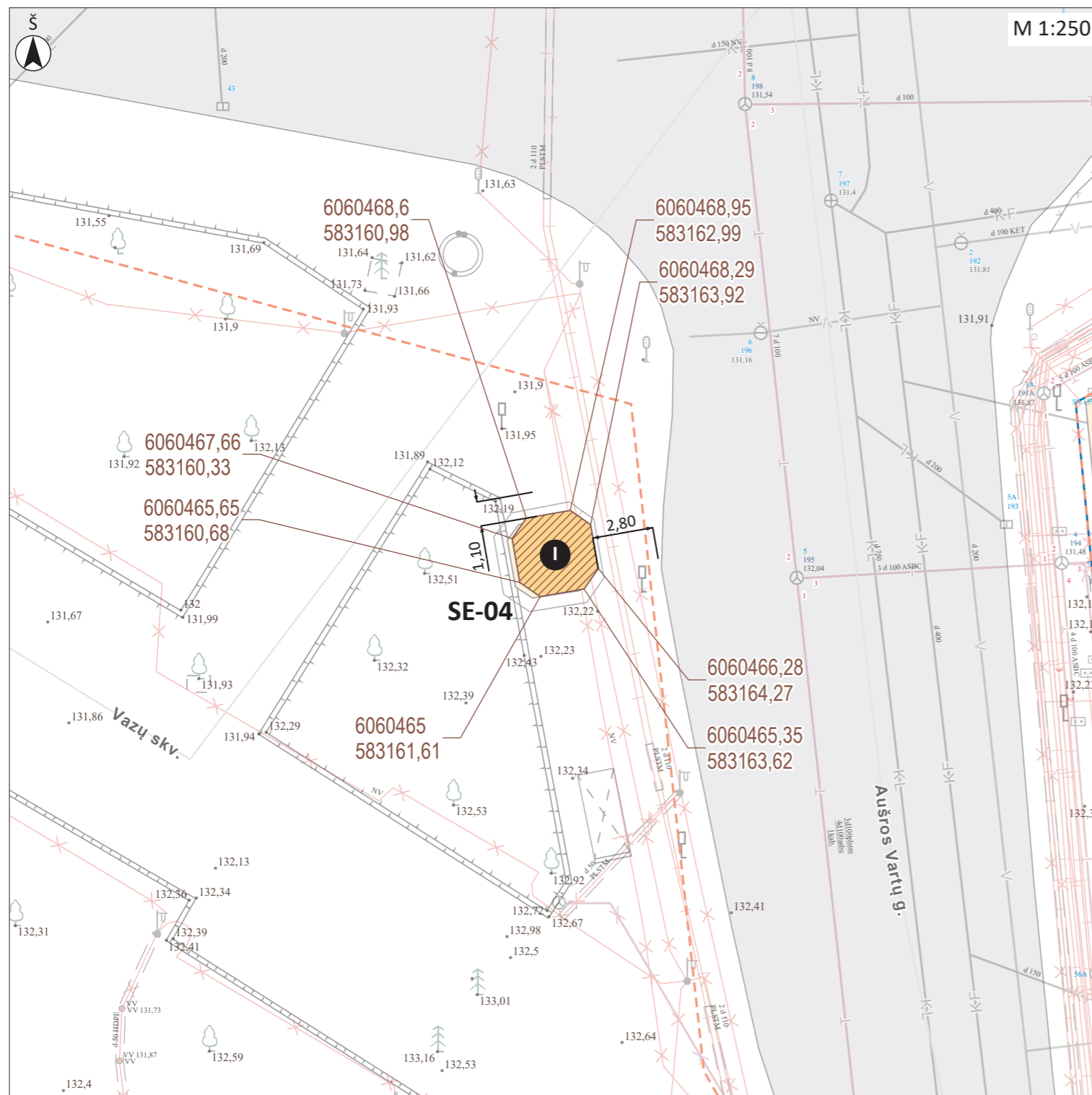
Seniūnija

Vietos žymuo

Ties Aušros Vartų g. 23 (prie viešojo transporto stotelės „Aušros vartai“)

Senamiestis

SE-04



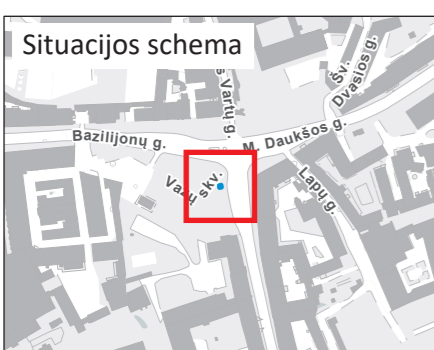
PASTABOS:

1. Tipinio dizaino kioskas (paviljonas) turi būti įrengtas šioje schemoje pažymėtoje vietoje, įrengiant privaloma vadovautis Vilniaus miesto savivaldybės administracijos direktoriaus 2022-03-10 įsakymu Nr. 30-511/22 patvirtintais Reikalavimais tipinio dizaino kioskams (paviljonams) <https://aktai.vilnius.lt/document/30369478> (toliau – Reikalavimai) ir šioje schemoje nurodytomis koordinatėmis bei nužymėtais atstumais nuo objektų vietovėje.
2. Tipinio dizaino kioską (paviljoną) įrengiantis asmuo kiosko (paviljono) pagaminimu privalo rūpintis savarankiškai (savivaldybė kioskų negamina), gaminant kioską privaloma nuosekliai vadovautis Reikalavimais.
3. Tipinio kiosko (paviljono) savininkas gali prijungti kiosko vidaus inžinerinius tinklus prie elektros tiekimo ir kitų inžinerinių tinklų pagal atitinkamus inžinerinius tinklus eksploatuojančių įmonių sąlygas ir reikalavimus (kreipiamasi individualiai); inžinerinius tinklus eksploatuojančioms įmonėms pareikalavus (inžinerinių tinklų avarijos ar panašiu atveju) privaloma nedelsiant patraukti kioską (paviljoną).

Planuojamos naudoti valstybinės žemės plotas (m²)	12,03
Vietos koordinatė LKS94 x	6060467
Vietos koordinatė LKS94 y	583162
Kioskų (paviljonų) skaičius (vnt.)	1
Kiosko (paviljono) plotas (m ²)	9
Dizaino tipas	Vilnius-3
Yra kioskų sujungimo po 2 arba 3 galimybės	Ne
Gali būti su durimis klientams	Ne
Reikia papildomai įrengti kietą dangą	Taip (priešais įėjimą turi būti kieta danga)
Vieta yra saugomo nekilnojamojo kultūros paveldo objekto teritorijoje	Vilniaus senjojo miesto ir priemiesčių archeologinė vietovė (25504), Vilniaus senamiestis (16073), Vilniaus m. gynybinės sienos Medininkų-Subačiaus vartų dal., Šv. Teresės bažn. ir basųjų karmelitų vienuol., Šv. Dvasios cerkv. ir vienuolyno kompl. (748)

UAB „Vilniaus apšvietimas“
PERZIŪRĖTA
20220-09-22 Nr.176
Tinklo vystymo tarnyba
Tarnybos vadovas
Vilma Pašilkenė

Pastaba: prieš objekto pastatymą, paviljono savininkas privalo sudaryti susitarimą su UAB „Vilniaus apšvietimas“ dėl paviljono nukėlimo esant gedimui ar remontui esamame gatvės apšvietimo tinkle; Inžinerinių tinklų įrengimą projektuoti laikantis EJT reikalavimų, išlaikant leistinus atstumus nuo esamo gatvės apšvietimo tinklo ir derinti su UAB „Vilniaus apšvietimas“ nustatyta tvarka;



Sutartiniai ženklai

- Vieta tipinio dizaino kioskui (paviljonui) įrengti
- Planuojamos naudoti valstybinės žemės plotas
- 1 Tipinio dizaino kiosko (paviljono) pozicijos žymuo
- Gatvių raudonosios linijos
- Žemės sklypų ribos

Dokumento žymuo	Lapas	Lapų	Laida
VP20-282-SE-04	1	2	0

Vietos adresas

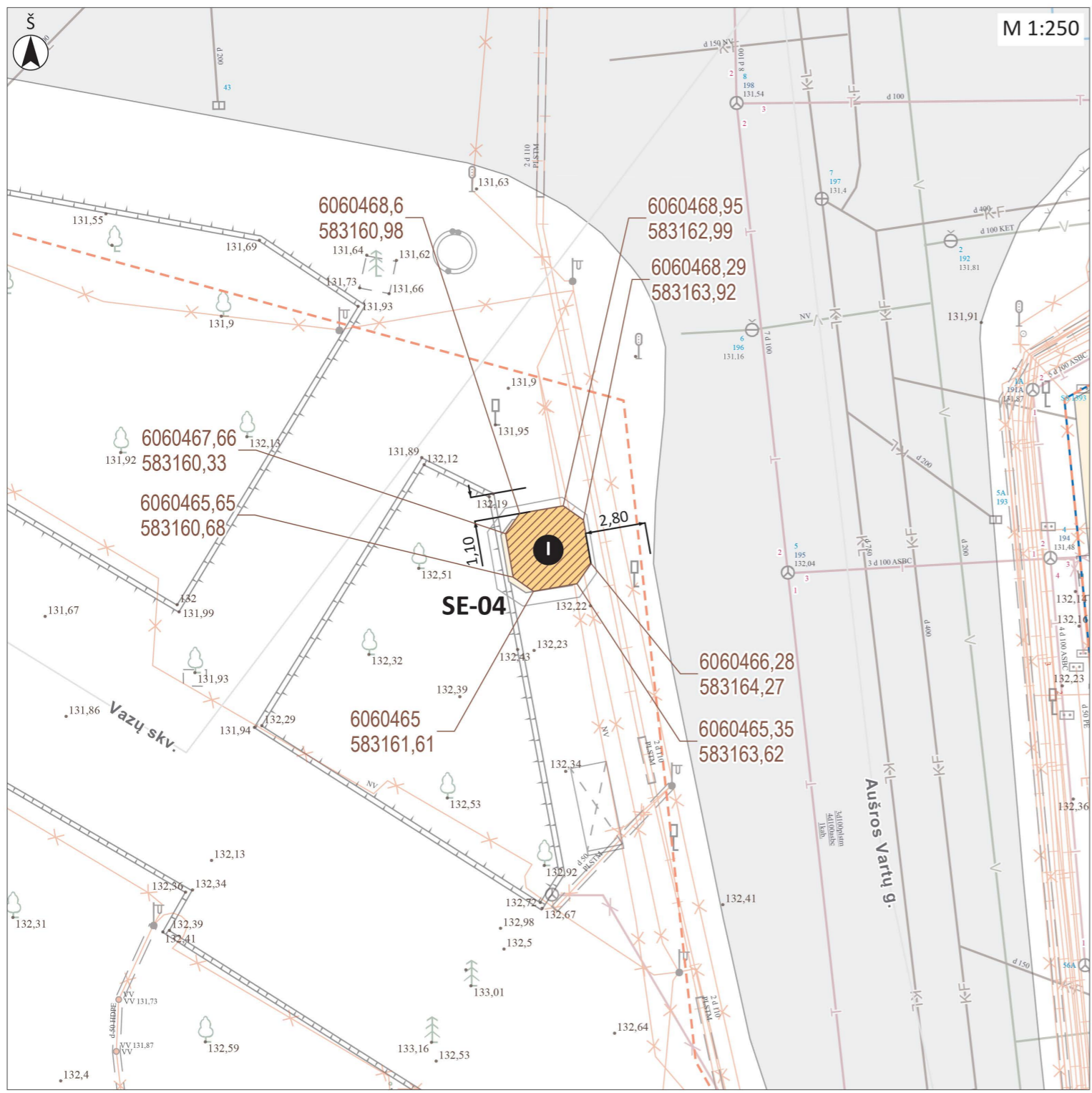
Ties Aušros Vartų g. 23 (prie viešojo transporto stotelės „Aušros vartai“)

Seniūnija

Senamiestis

Vietos žymuo

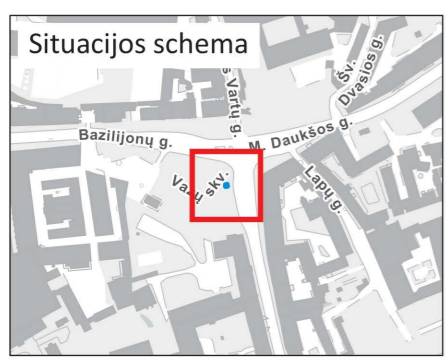
SE-04



PASTABOS:

1. Tipinio dizaino kioskas (paviljonas) turi būti įrengtas šioje schemoje pažymėtoje vietoje, įrengiant privaloma vadovautis Vilniaus miesto savivaldybės administracijos direktoriaus 2022-03-10 įsakymu Nr. 30-511/22 patvirtintais Reikalavimais tipinio dizaino kioskams (paviljonams) <https://aktai.vilnius.lt/document/30369478> (toliau – Reikalavimai) ir šioje schemoje nurodytomis koordinatėmis bei nužymėtais atstumais nuo objektų vietovėje.
2. Tipinio dizaino kioską (paviljoną) įrengiantis asmuo kiosko (paviljono) pagaminimu privalo rūpintis savarankiškai (savivaldybė kioskų negamina), gaminant kioską privaloma nuosekliai vadovautis Reikalavimais.
3. Tipinio kiosko (paviljono) savininkas gali prijungti kiosko vidaus inžinerinius tinklus prie elektros tiekimo ir kitų inžinerinių tinklų pagal atitinkamus inžinerinius tinklus eksploatuojančių įmonių sąlygas ir reikalavimus (kreipiamasi individualiai); inžinerinius tinklus eksploatuojančioms įmonėms pareikalavus (inžinerinių tinklų avarijos ar panašiu atveju) privaloma nedelsiant patraukti kioską (paviljoną).

Planuojamos naudoti valstybinės žemės plotas (m²)	12,03
Vietos koordinatė LKS94 x	6060467
Vietos koordinatė LKS94 y	583162
Kioskų (paviljonų) skaičius (vnt.)	1
Kiosko (paviljono) plotas (m ²)	9
Dizaino tipas	Vilnius-3
Yra kioskų sujungimo po 2 arba 3 galimybės	Ne
Gali būti su durimis klientams	Ne
Reikia papildomai įrengti kietą dangą	Taip (priešais įėjimą turi būti kieta danga)
Vieta yra saugomo nekilnojamojo kultūros paveldo objekto teritorijoje	Vilniaus senjojo miesto ir priemiesčių archeologinė vietovė (25504), Vilniaus senamiestis (16073), Vilniaus m. gynybinės sienos Medininkų-Subačiaus vartų dal., Šv. Teresės bažn. ir basųjų karmelių vienuol., Šv. Dvasios cerkv. ir vienuolyno kompl. (748)



- Sutartiniai ženklai**
- Vieta tipinio dizaino kioskui (paviljonui) įrengti
 - Planuojamos naudoti valstybinės žemės plotas
 - Tipinio dizaino kiosko (paviljono) pozicijos žymuo
 - Gatvių raudonosios linijos
 - Žemės sklypų ribos

Dokumento žymuo	Lapas	Lapų	Laida
VP20-282-SE-04	1	2	0