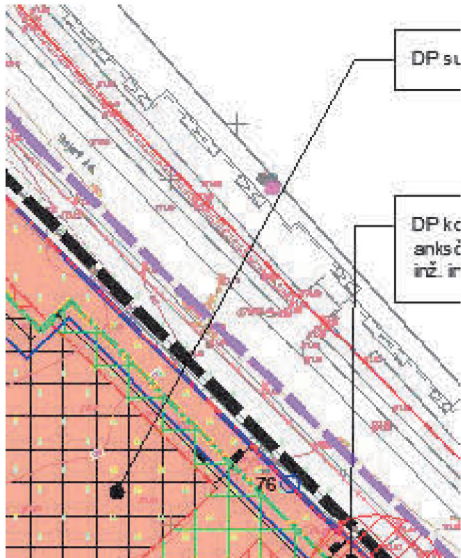
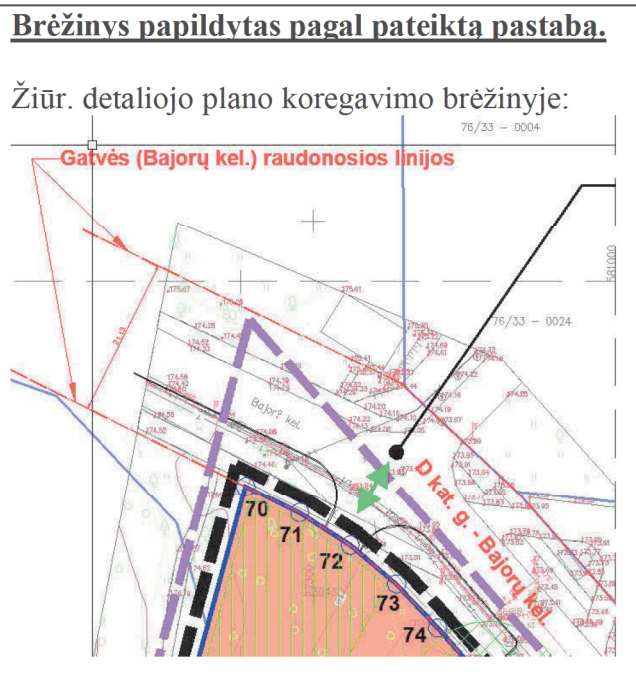


TERITORIJŲ PLANAVIMO DOKUMENTO PATAISYMAI PAGAL GAUTAS TPK PASTABAS	
Tikrinanti institucija / Pastaba projektui	Projekto ištaisymų pagal gautas pastabas aprašymas
I. Vilniaus miesto savivaldybės administracijos Eismo organizavimo skyrius ir Vilniaus miesto savivaldybės administracijos Vyriausiojo inžinieriaus biuras	
1. Neplanuoti „epizodinio“ įvažiavimo / išvažiavimo iš / į pėsčiųjų zoną.	<p><b>Sprendiniai patikslinti pagal pateiktą pastabą.</b></p> <p>“Epizodinis” įvažiavimas / išvažiavimas neplanuojamas.</p> <p>Žiūr. detaliojo plano koregavimo brėžinyje:</p> 

0	2023.04	Visuomenės informavimo procedūrai. Tvirtinimui		
Laida	Išleidimo data	Laidos statusas. Keitimas, keitimo priežastis		
Įmonės k. 304440594	Plano rengėjas:		Teritorijų planavimo dokumento pavadinimas:	
<b>UA</b>	<b>MB URBANISTINĖ ARCHITEKTŪRA</b>  <i>Turgaus a. 21, Klaipėda</i> <i>info@urbanistinearchitektura.lt</i> <i>www.urbanistinearchitektura.lt</i>		Teritorijos tarp Bajorų kelio ir Mokslininkų g. detaliojo plano sprendinių koregavimas sklype Bajorų kelias 12 (kad. Nr. 0101/0004:1469)	
			Kv. dok. Nr.	Pareigos
A 1944	KTPV, arch.	L. B.	Teritorijų planavimo lygmuo: Vietovės	
A 1841	Arch.	P. I.		
			Dokumento pavadinimas: Pastabų pataisymų lentelė	
			Laida	<b>0</b>
Kalba	Planavimo organizatorius:		Dokumento žymuo:	Lapas
<b>LT</b>	Vilniaus miesto savivaldybės administracijos direktorius		UA2211-KTP-DP.PPL	Lapy
			1	4

2. Brėžinyje aiškiai rodyti ribojančios gatvės pavadinimą, raudonųjų linijų parametrus ir kategoriją



3. Brėžinyje ir aiškinamajame rašte įrašyti pastabą – Įvažiavimo/išvažiavimo į/iš D kategorijos gatvės ar kitos teritorijos vieta gali būti tikslinama (pastumiama), išlaikant atstumus bei reikalavimus, nustatytus statybos techniniame reglamente 2.06.04:2014 „Gatvės ir vietinės reikšmės keliai. Bendrieji reikalavimai“.

**Brėžinys papildytas pagal pateiktą pastabą.**

Žiūr. tekstines pastabas detaliojo plano koregavimo brėžinyje:

The figure shows a small technical drawing with a legend. The legend includes the following text:
 

- 1. Šios brėžinio / išvažiavimo / įvažiavimo į / iš D kategorijos gatvės ar kitos teritorijos vieta gali būti tikslinama, išlaikant atstumus bei reikalavimus, nustatytus STR 2.06.04:2014 "Gatvės ir vietinės reikšmės keliai. Bendrieji reikalavimai".
- 2. Gatvės Bajorų kel. raudonosios linijos sudampa su kitųjų ribomis.

4. Atkreiptinas dėmesys, kad detaliojo plano tvirtinime nepridėti brėžinių – su techninio projekto sprendiniais.

**Koreguojamo detaliojo plano sprendinių byla patikslinta pagal pateiktą pastabą.**

Brėžiniai su techninio projekto sprendiniais nepridedami.

Pateikiami tik detaliojo plano koregavimo brėžiniai. Žiūr. detaliojo plano koregavimo byloje:



<b>II.</b>	<b>SPRENDINIŲ BRĖŽINIAI</b>
4.	Detaliojo plano pagrindinio brėžinio kopija su pažymėta koreguojama teritorija
5.	Detaliojo plano sprendinių koregavimo brėžinys M 1:1000
<b>III.</b>	<b>PRIEDAI</b>

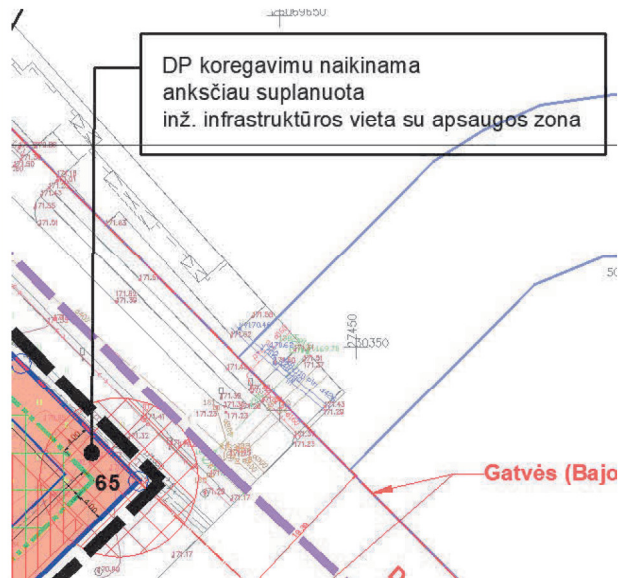
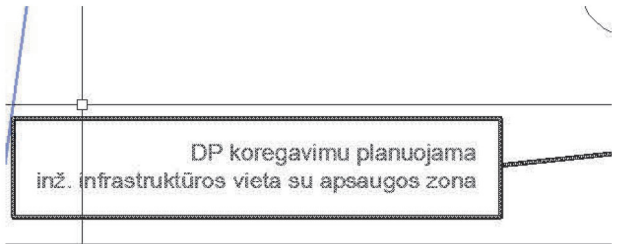
**II. Vilniaus miesto savivaldybės administracijos Teritorijų planavimo ir plėtros projektų skyrius**

1. Peržiūrėti pagrindinio brėžinio grafines dalies ir sutartinių žymėjimų sprendinius

**Pagrindinio brėžinio sutartiniai žymėjimai peržiūrėti.**

Patikslintas inž. infrastruktūros apsaugos zonas žymėjimo pavadinimas bei išnašos:

-  Naujai planuojama inž. infrastruktūros apsaugos zona
-  Naikinama inž. infrastruktūros apsaugos zona



III. Priešgaisrinės apsaugos ir gelbėjimo departamento prie Vidaus reikalų ministerijos Vilniaus priešgaisrinė gelbėjimo valdyba

1. Nenagrinėjamos Gaisrinės saugos normos teritorijų planavimo dokumentams rengti (Gaisrinės saugos normos teritorijų planavimo dokumentams rengti, 3 p.)

**Sprendiniai patikslinti pagal pateiktą pastabą.**

Papildytas aiškinamasis raštas. Žiūr. skyrių 3.5:

3.4. Sisteminio komunikacijų išvystymo principai...

3.5. Gaisrinės saugos normos.....

3.5.1. Vandentiekio tinklų ir statinių, skirtų gaisrams.....

3.5.2. Numatomų kelių gaisrų gesinimo ir gelbėjimo išdėstymas.....

3.5.3. Gaisro plitimo į gretimus statinius ribojimas...

3.5.4. Teritorijų, atsižvelgiant į esamų priešgaisrinių išdėstymas.....

**3.5. Gaisrinės saugos normos**

Supaprastinta tvarka koreguojamas galiojantis teritorijos (sklype Bajorų kelias 12) nustatytus reglam:

