



**VILNIAUS MIESTO SAVIVALDYBĖS
ADMINISTRACIJOS DIREKTORIAUS PAVADUOTOJAS**

**ĮSAKYMAS
DĖL APIE 6,4 HA TERITORIJOS PRIE LENTVARIO IR MAČIULIŠKIŲ GATVIŲ,
PANERIŲ SENIŪNIJOJE, DETALIOJO PLANO SKLYPO ABROMIŠKIŲ G. 10
STATYBOS ZONOS IR RIBŲ BEI INŽINERINĖS INFRASTRUKTŪROS SPRENDINIŲ
KOREGAVIMO TVIRTINIMO**

2021 m. gruodžio d. Nr.
Vilnius

Vadovaudamasi Lietuvos Respublikos vietos savivaldos įstatymu, Lietuvos Respublikos aplinkos ministro 2014 m. sausio 2 d. įsakymu Nr. D1-8 „Dėl Kompleksinio teritorijų planavimo dokumentų rengimo taisyklių patvirtinimo“ patvirtintų Kompleksinio teritorijų planavimo dokumentų rengimo taisyklių 318.3.1 papunkčiu ir Vilniaus miesto savivaldybės administracijos direktoriaus 2021 m. kovo 19 d. įsakymo Nr. 40-144/21 „Dėl Vilniaus miesto savivaldybės administracijos direktoriaus pavaduotojos Danutos Narbut įgaliojimų“ 1.1.8 papunkčiu,

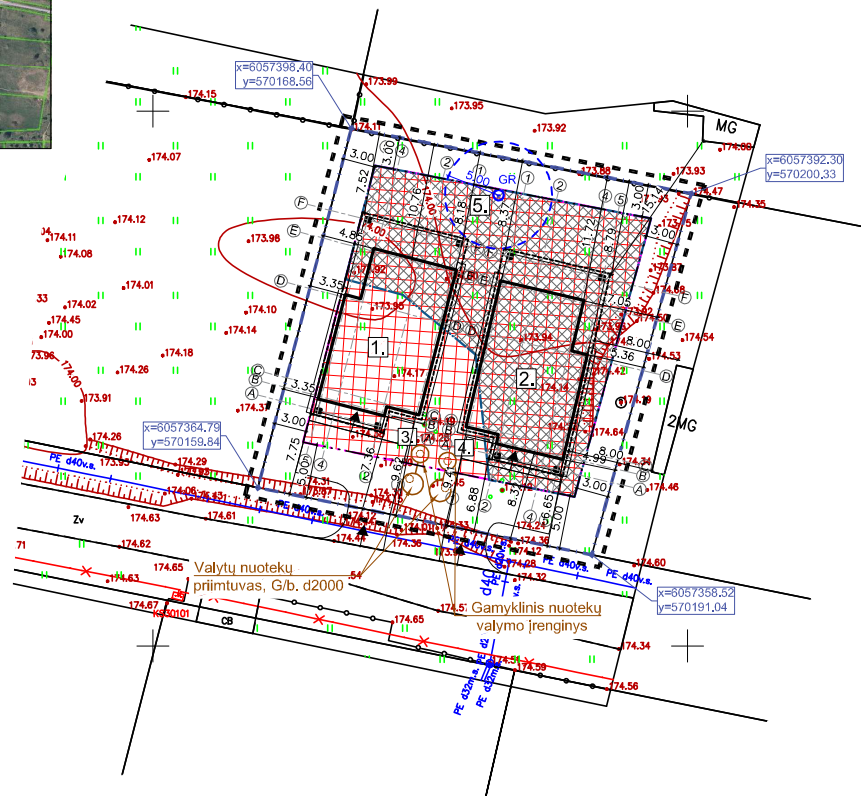
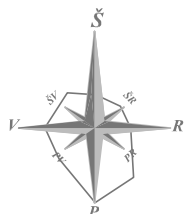
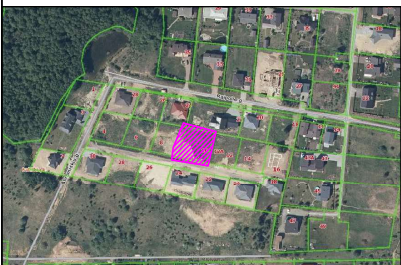
t v i r t i n u apie 6,4 ha teritorijos prie Lentvario ir Mačiuliškių gatvių, Panerių seniūnijoje, detaliojo plano, patvirtinto Vilniaus miesto savivaldybės administracijos direktoriaus 2013 m. gegužės 30 d. įsakymu Nr. 30-1341 „Dėl apie 6,4 ha teritorijos prie Lentvario ir Mačiuliškių gatvių, Panerių seniūnijoje, detaliojo plano tvirtinimo“, koregavimą, keičiant detaliuoju planu nustatytą sklypo Abromiškių g. 10 statybos zoną ir ribas bei inžinerinės infrastruktūros (vandentiekio ir buitinių nuotekų) sprendinius pagal pridedamą brėžinį su pažymėtais koreguojamais detaliojo plano sprendiniais.

Administracijos direktoriaus pavaduotoja

Danuta Narbut

Teritorijų planavimo sistemos protokolas Nr. 8 2021-08-26, Nr. A51-78200/21(2.15.2.1-VMA)

Situacijos schemą



Sutartiniai žymėjimai:	
	Detaliojo plano korektūros galiojimo riba
	Sklypo riba
	Patvirtinta statybos zonos riba (patvirtinta Vilniaus m. sav. administracijos direktoriaus 2013-05-03 įsakymu Nr. 30-1341)
	Naujai nustatoma statybos zonos riba
	Anksčiau nustatyta statinių statybos zona (patvirtinta Vilniaus m. sav. administracijos direktoriaus 2013-05-03 įsakymu Nr. 30-1341)
	Naujai nustatoma statinių statybos zona
	Projektuojami pastatai
	Projektuojamas laikinas biologinio valymo įrenginys
	Projektuojamas vandens gręžinys su mažiausiu leistinu sanitariu atstumu.

Pastatų eksplikacija:

1. Vieno buto gyvenamasis pastatas (6.1);
2. Vieno buto gyvenamasis pastatas (6.1);
3. Nuotekų valymo įrenginys (kitos paskirties inžineriniai statiniai (12));
4. Nuotekų valymo įrenginys (kitos paskirties inžineriniai statiniai (12));
5. Geriamojo vandens gręžinys

Pastabos:

1. Sklypo pagrindinė tikslinė naudojimo paskirtis (kita), naudojimo būdas (vienbučių ir dvibučių gyvenamųjų pastatų teritorijos), statybos reglamentai, numatyti Vilniaus miesto savivaldybės administracijos direktoriaus įsakymu Nr. 30-1341 „Dėl apie 6,4ha teritorijos prie Lentvario ir Mačiuliškių gatvių, Panerių seniūnijoje, detaliojo plano tvirtinimo“, nekeičiami.
2. Rengiant statinių techninius projektus užtikrinti „Gaisrinės saugos pagrindinius reikalavimus“ (Priešaisrinės apsaugos ir gelbėjimo departamento prie VRM direktoriaus 2010-12-07, įsakymas Nr. 1-338); vadovautis „Lauko gaisrinio vandentiekio tinklų ir statinių projektavimo ir įrengimo taisyklėmis“ (Priešaisrinės apsaugos ir gelbėjimo departamento prie VRM direktoriaus 2007-02-22, įsakymas Nr. 1-66).
3. Keičiamas inžinerinis aprūpinimas. Laikiniai numatomi įrengti geriamojo vandens artezinis gręžinys bei laikini buitinių nuotekų biologinio valymo įrenginiai. Įrengus centralizuotus vandentiekio ir buitinių nuotekų tinklus Abromiškių g. numatoma prisijungti prie pastarųjų tinklų.
4. Šiuo brėžiniu koreguojamas galiojančio detaliojo plano brėžiniuose žemės sklype Nr. 12 (žymėjimas pagal galiojantį datulį planą) teritorijos grafiškai pažymėta statybos zonos riba ir statybos zona.
5. Detaliojo plano korektūra nepažeidžia aukštesnio lygmens kompleksinio ar specialiojo teritorijų planavimo dokumentų sprendinių.
6. Projektas ir jo sprendiniai nepažeidžia trečiųjų asmenų interesų, bei atitinka įstatymų, kitų teisės aktų, projekto rengimo dokumentų, normatyvinių statybos techninių reglamentų, normatyvinių statinio saugos ir paskirties dokumentų nuostatas.
7. Projekto sprendinius galima keisti tik gavus projekto rengėjo sutikimą.
8. Koordinacių sistema LKS-94.
9. Aukščių sistema: LAS07.

0	2021-06	Statybos leidimui, statybai	
Laida	Išleidimo data	Laidos statusas, Keitimo priežastis (jei taikoma)	
KVAL. PATV. DOK. NR.	Zita Mankienė Individualios veiklos vykdymo pažyma		STATINIO PROJEKTO PAVADINIMAS Apie 6.4 ha teritorijos prie Lentvario ir Mačiuliškių gatvių, Panerių seniūnijoje, detaliojo plano koregavimas keičiant statinių statybos zoną, ribą ir inžinerinį aprūpinimą sklype Abromiškių g. 10, Vilniaus m. sav. (kad.Nr. 0101/0165:2665 Vilniaus m.k.v.)
39020	PV	A. Baronas	DOKUMENTO PAVADINIMAS
	PDV	Z. M	Brėžinys su pažymėjimais koreguojamais detaliojo plano sprendiniais
			M1:500
KALBOS TRUMP. LT	STATYTOJAS IR (ARBA) UŽSAKOVAS E. M.		DOKUMENTO ŽYMUO 2021-26-DPK.B1
		Lapas	Lapų
		1	1

DETALŪS METADUOMENYS

Dokumento sudarytojas (-ai)	Vilniaus miesto savivaldybė 188710061, Konstitucijos pr. 3, LT-09601, Vilnius
Dokumento pavadinimas (antraštė)	DĖL APIE 6,4 HA TERITORIJOS PRIE LENTVARIO IR MAČIULIŠKIŲ GATVIŲ, PANERIŲ SENIŪNIJOJE, DETALIOJO PLANO SKLYPO ABROMIŠKIŲ G. 10 STATYBOS ZONOS IR RIBŲ BEI INŽINERINĖS INFRASTRUKTŪROS SPRENDINIŲ KOREGAVIMO TVIRTINIMO
Dokumento registracijos data ir numeris	2021-12-03 Nr. A30-3966/21
Dokumento gavimo data ir dokumento gavimo registracijos numeris	–
Dokumento specifikacijos identifikavimo žymuo	ADOC-V1.0
Parašo paskirtis	Pasirašymas
Parašą sukūrusio asmens vardas, pavardė ir pareigos	Danuta Narbut, Administracijos direktoriaus pavaduotoja, Administracijos direktorius
Sertifikatas išduotas	DANUTA NARBUT, Vilniaus miesto savivaldybės administracija LT
Parašo sukūrimo data ir laikas	2021-12-03 12:54:33 (GMT+02:00)
Parašo formatas	XAdES-T
Laiko žymoje nurodytas laikas	2021-12-03 12:54:47 (GMT+02:00)
Informacija apie sertifikavimo paslaugų teikėją	ADIC CA-B, Asmens dokumentu israsymo centras prie LR VRM LT
Sertifikato galiojimo laikas	2020-03-26 10:08:10 – 2023-03-26 11:08:10
Informacija apie būdus, naudotus metaduomenų vientisumui užtikrinti	"Registravimas" paskirties metaduomenų vientisumas užtikrintas naudojant "RCSC IssuingCA, VI Registru centras - i.k. 124110246 LT" išduotą sertifikatą "Dokumentų valdymo sistema Avilys, Vilniaus miesto savivaldybės administracija, i.k.188710061 LT", sertifikatas galioja nuo 2018-12-27 14:17:37 iki 2021-12-26 14:17:37
Pagrindinio dokumento priedų skaičius	1
Pagrindinio dokumento pridedamų dokumentų skaičius	–
Priedamo dokumento sudarytojas (-ai)	–
Priedamo dokumento pavadinimas (antraštė)	–
Priedamo dokumento registracijos data ir numeris	–
Programinės įrangos, kuria naudojantis sudarytas elektroninis dokumentas, pavadinimas	Dokumentų valdymo sistema „Avilys“, versija 3.5.51
Informacija apie elektroninio dokumento ir elektroninio (-ių) parašo (-ų) tikrinimą (tikrinimo data)	Atitinka specifikacijos keliamus reikalavimus. Visi dokumente esantys elektroniniai parašai galioja (2021-12-03 13:05:00)
Paieškos nuoroda	–
Papildomi metaduomenys	Nuorašą suformavo 2021-12-03 13:05:00 Dokumentų valdymo sistema „Avilys“