



**VILNIAUS MIESTO SAVIVALDYBĖS
ADMINISTRACIJOS DIREKTORIUS**

**ĮSAKYMAS
DĖL LEIDIMO RENGTI ŽEMĖS SKLYPO PRAMONĖS G. 78 (KADASTRO
NR. 0101/0065:218) DETALŪJŲ PLANĄ INICIJAVIMO SUTARTIES PAGRINDU**

2024 m. liepos d. Nr.
Vilnius

Vadovaudamasis Lietuvos Respublikos teritorijų planavimo įstatymo 6 straipsnio 3 dalimi, 17 straipsnio 7 ir 9 dalimis, 25 straipsnio 2 dalimi, Kompleksinio teritorijų planavimo dokumentų rengimo taisyklių, patvirtintų Lietuvos Respublikos aplinkos ministro 2014 m. sausio 2 d. įsakymu Nr. D1-8 „Dėl Kompleksinio teritorijų planavimo dokumentų rengimo taisyklių patvirtinimo“, 256.3.2 papunkčiu ir Vilniaus miesto savivaldybės mero 2024 m. sausio 4 d. potvarkio Nr. 955-30/24 „Dėl Vilniaus miesto savivaldybės administracijos direktoriaus įgaliojimo“ 1.1.1 papunkčiu:

1. L e i d ž i u rengti žemės sklypo Pramonės g. 78 (kadastru Nr. 0101/0065:218) detalųjį planą inicijavimo sutarties pagrindu.
2. N u s t a t a u šiuos planavimo tikslus ir detaliojo plano uždavinius: planuojamoje teritorijoje esant poreikiui keisti žemės sklypo ribas, nustatyti suplanuotų žemės sklypų naudojimo būdus ir naudojimo reglamentus vadovaujantis galiojančiais teisės aktais ir Vilniaus miesto savivaldybės teritorijos bendrojo plano sprendiniais (pagal pridedamą miesto plano ištrauką).
3. T v i r t i n u detaliojo plano planavimo darbų programą (pridedama).

Administracijos direktorius

Adomas Bužinskas

PATVIRTINTA:
Vilniaus m. savivaldybės
administracijos direktoriaus
2024 m. _____ d. įsakymu Nr.

PLANAVIMO DARBŲ PROGRAMA DETALIOJO PLANAVIMO DOKUMENTUI RENGTI

- 1. Planavimo dokumento pavadinimas:** žemės sklypo Pramonės g.78 detalusis planas.
- 2. Planuojamos teritorijos (sklypų) adresas:** į planuojama teritoriją patenka sklypas Pramonės g. 78 (kadastru Nr. 0101/0065:218).
- 3. Planuojamos teritorijos plotas:** 10,9939 ha.
- 4. Planavimo organizatorius:** Vilniaus miesto savivaldybės administracijos direktorius, Konstitucijos pr. 3, LT-09601, Vilnius, tel. 8 5 2112616, faks. 8 5 2112222.
- 5. Planavimo iniciatorius:** juridinis asmuo.
- 6. Rengėjas:** pasirenka planavimo iniciatorius.
- 7. Planavimo pagrindas:** 2024 m. gegužės 27 d. iniciatoriaus prašymas.
- 8. Planuojamos teritorijos kvartalo riba:** planuojama teritorija atitinka kvartalo apibrėžimą pagal Lietuvos Respublikos teritorijų planavimo įstatymo 2 straipsnio 10 dalies nuostatas – planuojamos teritorijos žemės sklypas yra kitos paskirties, jame yra inžinerinis statinys – geležinkelio kelias, kuris pagal Lietuvos Respublikos aplinkos ministro 2016 m. spalio 27 d. įsakymą Nr. D1-713 „Dėl statybos techninio reglamento STR 1.01.03:2017 „Statinių klasifikavimas“ patvirtinimo“, 8.3 papunktį yra priskiriamas prie susisiekiama komunikacijų, todėl planuojama teritorija yra kvartalas.
- 9. Planavimo tikslai ir detaliojo plano uždaviniai:** planuojamoje teritorijoje esant poreikiui keisti žemės sklypo ribas, nustatyti suplanuotų žemės sklypų naudojimo būdus ir naudojimo reglamentus vadovaujantis galiojančiais teisės aktais ir Vilniaus miesto savivaldybės teritorijos bendrojo plano sprendiniais.
- 10. Papildomi planavimo uždaviniai:** numatyti funkcinius bei kompozicinius ryšius su gretimomis teritorijomis, numatyti susisiekiama ryšių sistemą - susisiekiama komunikacijas ir joms funkcionuoti reikalingų servitutų poreikį; vykdyti institucijų išduotose planavimo sąlygose nurodytus reikalavimus.
- 11. Papildomi teritorijos naudojimo reglamentai:** teritorijos tūrinės ir erdvinės kompozicijos reikalavimai. Parengti suvestinį inžinerinių tinklų planą.
- 12. Tyrimai ir galimybių studijos:** Tyrimai: teritorijos analizė triukšmo ir oro taršos aspektais. Parengti planuojamos teritorijos topografinį planą; atlikti planuojamos ir aplinkinės teritorijos gamtinės ir urbanistinės aplinkos analizę.
- 13. SPAV reikalingumas:** nereikalingas
- 14. Detaliojo plano koncepcijos rengimas:** nerengiama.
- 15. Atviras konkursas geriausiai urbanistinei idėjai atrinkti:** nereikalingas.
- 16. Sprendinių nepriklausomas ekspertinis vertinimas:** nereikalingas.
- 17. Suplanuotų urbanistinių struktūrų vizualizacijos 3D formatu ir maketo parengimas:** Į 3d.vilnius.lt įkelti planuojamo urbanistinio užstatymo 3D modelį. Įvertinus esamą būklę ir parengus detaliojo plano sprendinius, sprendinių konkretizavimo stadijoje vyriausiajam architektui įvertinus poreikį, pateikti formuojamų urbanistinių struktūrų maketą, reikalingą detaliojo plano sprendiniams paaiškinti.

18. Informacinio (ių) stendo(ų) vieta(os) ir stendo matmenys: informacinio stendo vietos nurodytos tvirtinamoje miesto plano ištraukoje. Informacinio stendo matmenys nemažesnis nei 1,5 kv. m.

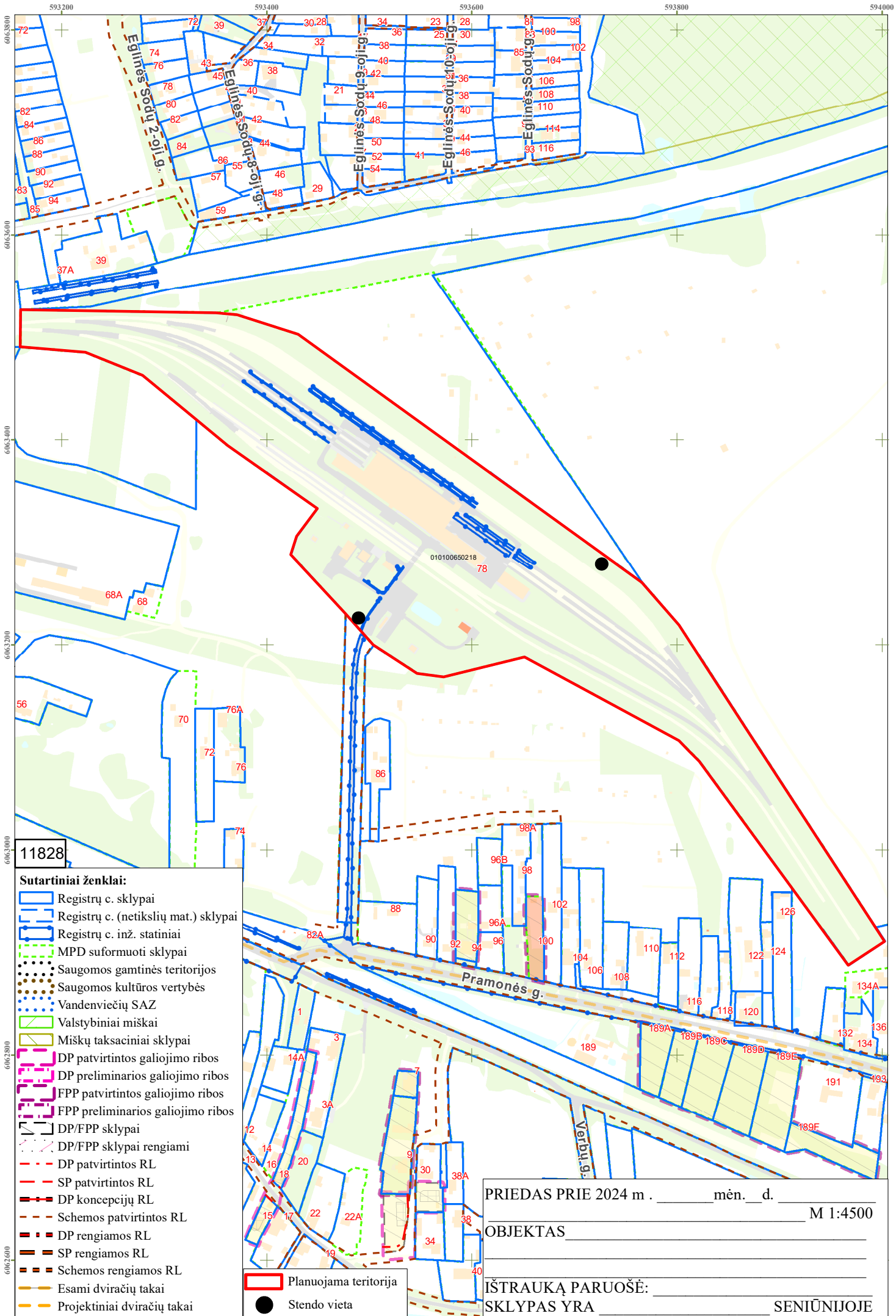
19. Detaliojo planavimo etapai: parengiamasis, rengimo ir baigiamasis etapai.

20. Viešumo užtikrinimas: detaliojo plano rengimo viešumo procedūros atliekamos teisės aktuose nustatyta tvarka. Jas užtikrina planavimo organizatorius ir jo įgaliotas asmuo.

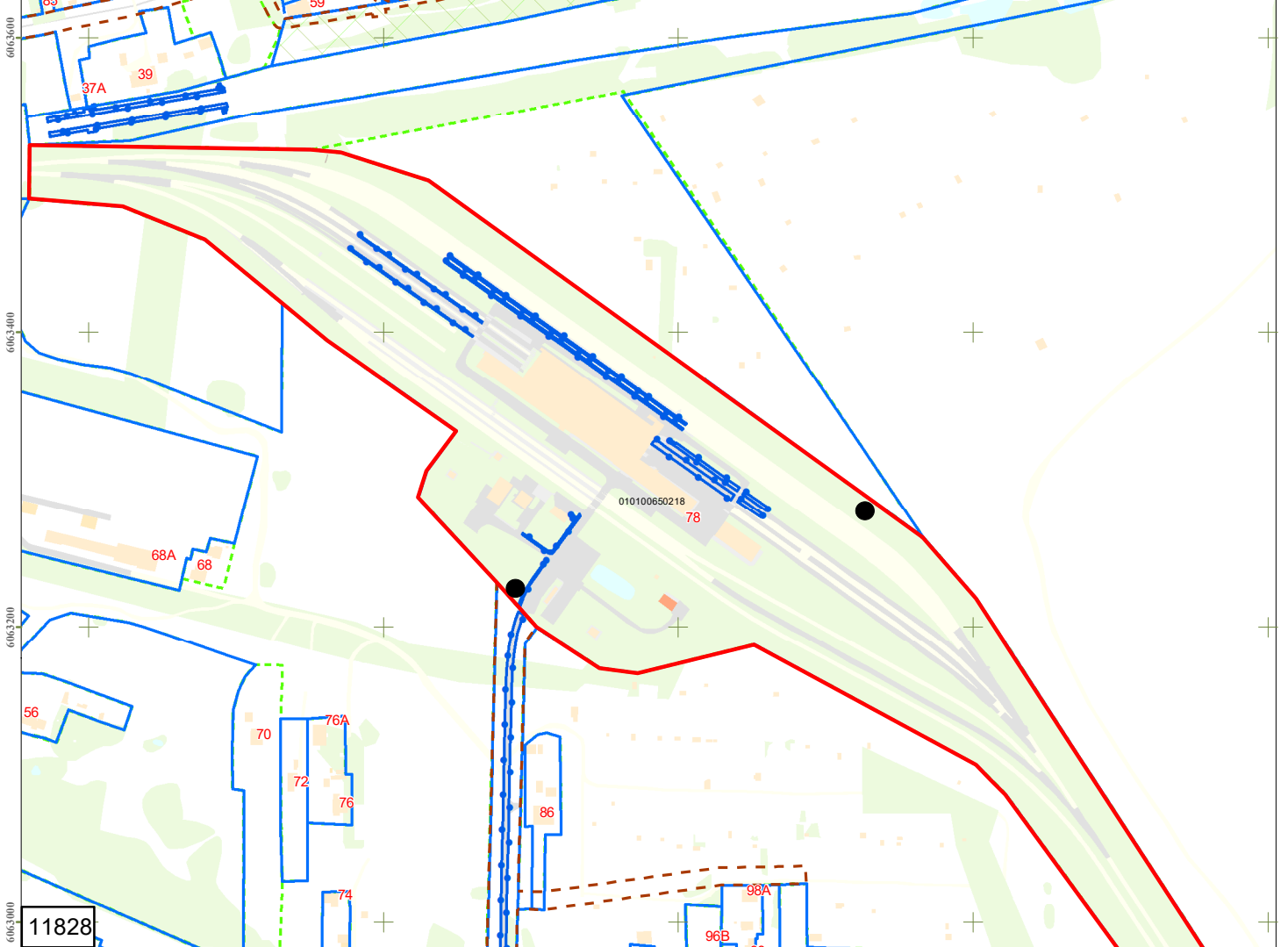
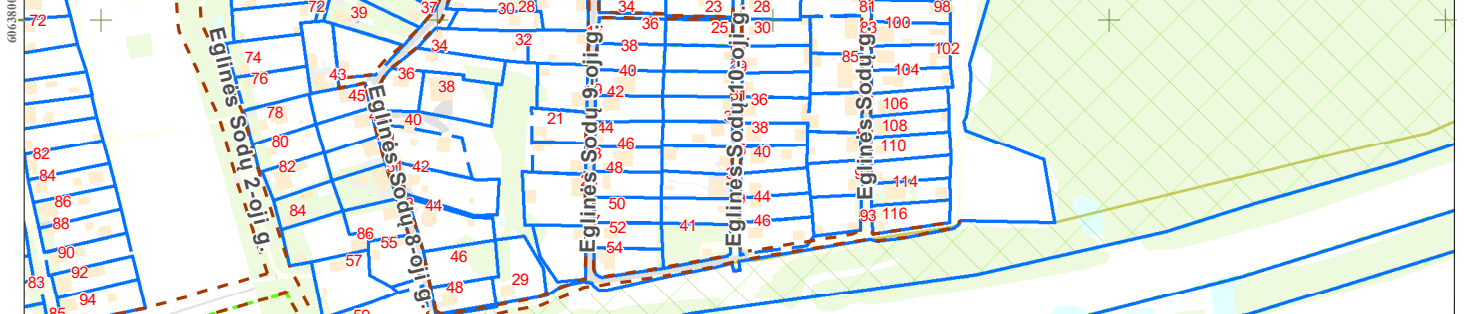
21. Planavimo terminai: nurodomi teritorijų planavimo proceso inicijavimo sutartyje.

22. Derinimo procedūra: detalųjį planą derinti Lietuvos Respublikos teritorijų planavimo dokumentų rengimo ir teritorijų planavimo proceso valstybinės priežiūros informacinėje sistemoje (TPDRIS).

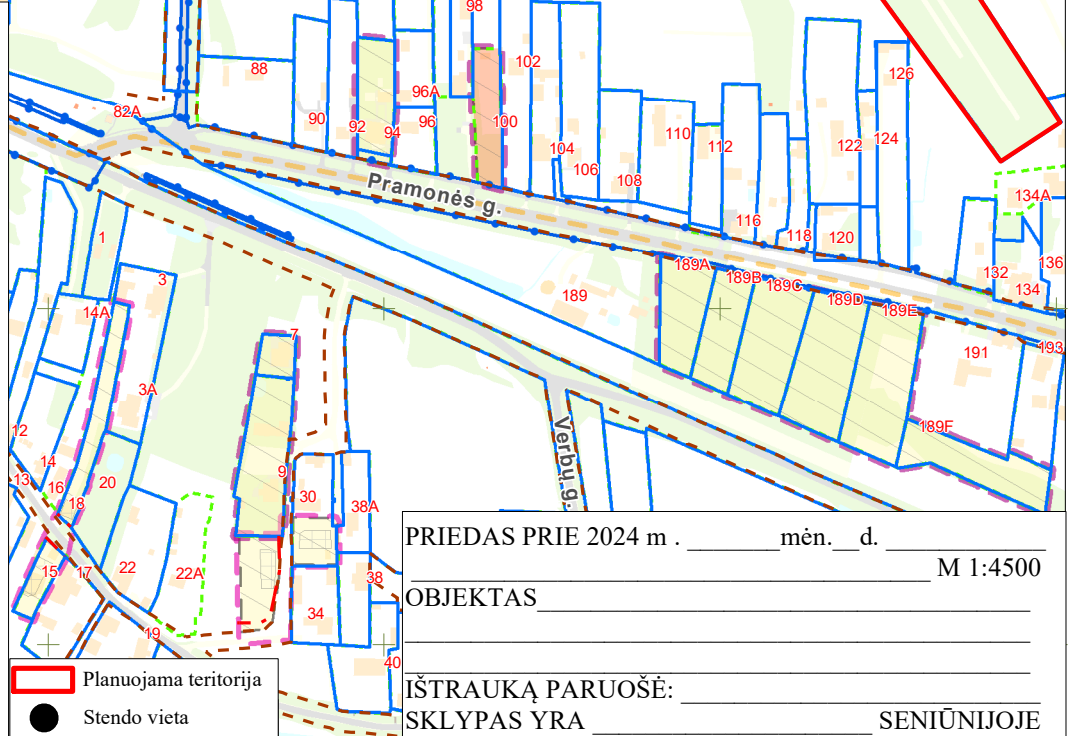
23. Kiti reikalavimai: trūkstamus planavimui pradinis duomenis organizatorius paveda surinkti rengėjui. Projektą rengti ant skaitmeninių žemėlapių, panaudojant M 1:500 – M1:1000 duomenis. Planavimo organizatorius patvirtintą dokumentą turi užregistruoti www.tpdr.lt.



593200 593400 593600 593800 594000



- 11828**
- Sutartiniai ženklai:**
- Registrų c. sklypai
 - Registrų c. (netikslių mat.) sklypai
 - Registrų c. inž. statiniai
 - MPD suformuoti sklypai
 - Saugomos gamtinės teritorijos
 - Saugomos kultūros vertybės
 - Vandenviečių SAZ
 - Valstybiniai miškai
 - Miškų taksaciniai sklypai
 - DP patvirtintos galiojimo ribos
 - DP preliminarios galiojimo ribos
 - FPP patvirtintos galiojimo ribos
 - FPP preliminarios galiojimo ribos
 - DP/FPP sklypai
 - DP/FPP sklypai rengiami
 - DP patvirtintos RL
 - SP patvirtintos RL
 - DP koncepcijų RL
 - Schemos patvirtintos RL
 - DP rengiamos RL
 - SP rengiamos RL
 - Schemos rengiamos RL
 - Esami dviračių takai
 - Projektiniai dviračių takai



PRIEDAS PRIE 2024 m . _____ mėn. ____ d. M 1:4500

OBJEKTAS _____

IŠTRAUKĄ PARUOŠĖ: _____

SKLYPAS YRA _____ SENIŪNIJOJE

DETALŪS METADUOMENYS

Dokumento sudarytojas (-ai)	Vilniaus miesto savivaldybė 188710061, Konstitucijos pr. 3, LT-09601, Vilnius
Dokumento pavadinimas (antraštė)	DĖL LEIDIMO RENGTI ŽEMĖS SKLYPO PRAMONĖS G. 78 (KADASTRO NR. 0101/0065:218) DETALŪJĮ PLANĄ INICIJAVIMO SUTARTIES PAGRINDU
Dokumento registracijos data ir numeris	2024-07-22 Nr. 30-1910/24
Dokumento gavimo data ir dokumento gavimo registracijos numeris	–
Dokumento specifikacijos identifikavimo žymuo	ADOC-V1.0
Parašo paskirtis	Pasirašymas
Parašą sukūrusio asmens vardas, pavardė ir pareigos	Adomas Bužinskas, Administracijos direktorius, Administracijos direktorius
Sertifikatas išduotas	ADOMAS BUŽINSKAS, Vilniaus miesto savivaldybės administracija LT
Parašo sukūrimo data ir laikas	2024-07-22 11:16:00 (GMT+03:00)
Parašo formatas	XAdES-T
Laiko žymoje nurodytas laikas	2024-07-22 11:16:09 (GMT+03:00)
Informacija apie sertifikavimo paslaugų teikėją	ADIC CA ECC, Asmens dokumentu israsymo centras prie LR VRM LT
Sertifikato galiojimo laikas	2024-06-18 10:06:41 – 2028-06-17 10:06:41
Informacija apie būdus, naudotus metaduomenų vientisumui užtikrinti	"Registravimas" paskirties metaduomenų vientisumas užtikrintas naudojant "RCSC IssuingCA, VI Registru centras - i.k. 124110246 LT" išduotą sertifikatą "Dokumentų valdymo sistema Avilys, Vilniaus miesto savivaldybės administracija, į.k. 188710061 LT", sertifikatas galioja nuo 2021-12-20 09:38:49 iki 2024-12-19 09:38:49
Pagrindinio dokumento priedų skaičius	2
Pagrindinio dokumento pridedamų dokumentų skaičius	–
Priedamo dokumento sudarytojas (-ai)	–
Priedamo dokumento pavadinimas (antraštė)	–
Priedamo dokumento registracijos data ir numeris	–
Programinės įrangos, kuria naudojantis sudarytas elektroninis dokumentas, pavadinimas	Dokumentų valdymo sistema „Avilys“, versija 3.5.74.2
Informacija apie elektroninio dokumento ir elektroninio (-ių) parašo (-ų) tikrinimą (tikrinimo data)	Atitinka specifikacijos keliamus reikalavimus. Certificate path validation failed for certificate (subject: ADOMAS BUŽINSKAS, valid from: 2024-06-18 10:06:41). Information about certificate revocation could not be retrieved (using OCSP (http://nsc.vrm.lt/OCSP/ocspresponder.nsc): There is no response from OCSP service at address " http://nsc.vrm.lt/OCSP/ocspresponder.nsc ". CRL: There is no URL defined for certificate revocation list (CRL) in certificate.). (Adomas Bužinskas 2024-07-22 11:16:00)
Paieškos nuoroda	–
Papildomi metaduomenys	Nuorašą suformavo 2024-07-22 12:29:30 Dokumentų valdymo sistema „Avilys“