

Projektuotojas: UAB „Architektūros namai“ Algirdo g. 11-3, Vilnius Įm.k. 302848362 Mob.tel.: +37067598180 El.p. info@architekturosnamai.lt Direktorius Jonas Gaižauskas	
Užsakovas	UAB „VAATC“ Sprendimams pritariu ir tvirtinu
Statinio pavadinimas	B3 ir B2 tipo pusiau požeminių konteinerių aikštelių Antakalnio g. 35, Gvazdikų Sodų 10-oji g. 27, Rukeliškių g. 32, Rokantiškių Sodų 3-ioji g. 4, S. Nėries g. 21, Bukčių g. 64, Erfurto g. 5, Architektų g. 3, Šeškinės g. 11, Pagubės Sodų 19-oji g. 44, Bitininkų g. 10, Bulvikio g. 29, V. Kuzmos g. 28, Kryžiuokų Sodų 13-oji g. 56, Kviečių g. 2F, Savanorių pr. 33, Skroblų g. 19, Žirmūnų g. 18, Šiaurės Sodų 4-oji g. 101, Kęstučio g. 18, Vilniuje, statybos projektas
Statinio adresas	Antakalnio g. 35 (3296), Gvazdikų Sodų 10-oji g. 27 (1294), Rukeliškių g. 32 (3307), Rokantiškių Sodų 3-ioji g. 4 (3279), S. Nėries g. 21 (1894), Bukčių g. 64 (1108), Erfurto g. 5 (314), Architektų g. 3 (2008), Šeškinės g. 11 (2049), Pagubės Sodų 19-oji g. 44 (1287), Bitininkų g. 10 (2029), Bulvikio g. 29 (1301), V. Kuzmos g. 28 (1082), Kryžiuokų Sodų 13-oji g. 56 (1321), Kviečių g. 2F (1074), Savanorių pr. 33 (2057), Skroblų g. 19 (2056), Žirmūnų g. 18 (3291), Šiaurės Sodų 4-oji g. 101 (3318), Kęstučio g. 18 (3294)
Statinio kategorija	1 gr. nesudėtingas statinys
Projekto stadija	Supaprastintas projektas (SP)
Leidimas/Žymuo	AN-21.07.12-SP- B - 20
Data	2023-04



Pareigos	Vardas, pavardė	Parašas
PV A 2016	Tomas Gaižauskas	El. parašas
Architektas	Jonas Gaižauskas	El. parašas
PDV 0473	Sigitas Kasteckas	El. parašas

DOKUMENTŲ ŽINIARAŠTIS

Pavadinimas	Psl. Nr.
BENDROJI DALIS	
Dokumentų žiniaraštis	2
Aiškinamasis raštas	3-5
Antakalnio g. 35 (3296)	6
Gvazdikų Sodų 10-oji g. 27 (1294)	7
Rukeliškių g. 32 (3307)	8
Rokantiškių Sodų 3-ioji g. 4 (3279)	9
S. Nėries g. 21 (1894)	10
Bukčių g. 64 (1108)	11
Erfurto g. 5 (314)	12
Architektų g. 3 (2008)	13
Šeškinės g. 11 (2049)	14
Pagubės Sodų 19-oji g. 44 (1287)	15
Bitininkų g. 10 (2029),	16
Bulvikio g. 29 (1301)	17
V. Kuzmos g. 28 (1082)	18
Kryžioakų Sodų 13-oji g. 56 (1321)	19
Kviečių g. 2F (1074)	20
Savanorių pr. 33 (2057)	21
Skroblų g. 19 (2056)	22
Žirmūnų g. 18 (3291)	23
Šiaurės Sodų 4-oji g. 101 (3318)	24
Kęstučio g. 18 (3294)	25
Konteinerių vaizdinė medžiaga	26-29

AIŠKINAMASIS RAŠTAS**Projektuojamo statinio pažintiniai duomenys:**

OBJEKTAS: B3 ir B2 tipo pusiau požeminių konteinerių aikštelių Antakalnio g. 35, Gvazdikų Sodų 10-oji g. 27, Rukeliškių g. 32, Rokantiškių Sodų 3-ioji g. 4, S. Nėries g. 21, Bukčių g. 64, Erfurto g. 5, Architektų g. 3, Šeškinės g. 11, Pagubės Sodų 19-oji g. 44, Bitininkų g. 10, Bulvikio g. 29, V. Kuzmos g. 28, Kryžiuokų Sodų 13-oji g. 56, Kviečių g. 2F, Savanorių pr. 33, Skroblų g. 19, Žirmūnų g. 18, Šiaurės Sodų 4-oji g. 101, Kęstučio g. 18, Vilniuje, statybos projektas

STATINIO RŪŠIS, KLASIFIKATORIUS: I gr. nesudėtingas statinys

PROJEKTO RENGIMO STADIJA: supaprastintas projektas (SP).

STATYTOJAS (UŽSAKOVAS): UAB „VAATC“

PROJEKTUOTOJAS: projektą parengė UAB „Architektūros namai“, Algirdo g. 11, Vilnius, įm. k. 302848362.

PROJEKTO VADOVAS: Tomas Gaižauskas, kv. at. nr. A 2016

ARCHITEKTAS: Jonas Gaižauskas

PROJEKTAVIMO PAGRINDAS: KOMUNALINIŲ ATLIEKŲ KONTEINERIŲ AIKŠTELIŲ ĮRENGIMAS IR KOMUNALINIŲ ATLIEKŲ KONTEINERIŲ AIKŠTELĖMS ĮSIGIJIMAS VILNIAUS MIESTE, sutartis 2021-07-05 Nr. A94-19/21


1. BENDRASIS AIŠKINAMASIS RAŠTAS**1.1. Inžineriniai tinklai bei įrenginiai**

- Projektuojamų KAS aikštelių aplinkinėje teritorijoje yra dujotiekio, apšvietimo, šilumotiekio, vandentiekio, ryšių, elektros, buitinių ir lietaus nuotekų tinklai.
- Konteineriai statomi vietose, kuriose po jais nėra požeminių tinklų. Požeminių ir antžeminių komunikacijų planinę padėtį ir atstumus iki projektuojamų KAS aikštelių žiūrėti konkrečios aikštelės plane.
- Esamų požeminių tinklų planinę padėtį parodyta topografinio plano brėžinyje.

1.2. Želdiniai

Projekto aplinkoje esanti teritorija yra urbanizuota. Šiuo projektu šalinti želdinius nenumatyta.

1.3. Aplinkinis užstatymas

0	2023	Statybą leidžiančiam dokumentui gauti		
LAIDA	DATA	LAIDOS STATUSAS KEITIMO PRIEŽASTIS (JEI TAIKOMA)		
KVAL. PATV. DOK. NR.	UAB „Architektūros namai“ Algirdo g. 11-3, Vilnius Įm.k. 302848362 Mob.tel.: +37067598180 El.p. info@architekturosnamai.lt		B3 ir B2 tipo pusiau požeminių konteinerių aikštelių Antakalnio g. 35, Gvazdikų Sodų 10-oji g. 27, Rukeliškių g. 32, Rokantiškių Sodų 3-ioji g. 4, S. Nėries g. 21, Bukčių g. 64, Erfurto g. 5, Architektų g. 3, Šeškinės g. 11, Pagubės Sodų 19-oji g. 44, Bitininkų g. 10, Bulvikio g. 29, V. Kuzmos g. 28, Kryžiuokų Sodų 13-oji g. 56, Kviečių g. 2F, Savanorių pr. 33, Skroblų g. 19, Žirmūnų g. 18, Šiaurės Sodų 4-oji g. 101, Kęstučio g. 18, Vilniuje, statybos projektas	
A 2016	PV	T. Gaižauskas	El.parašas	DOKUMENTO PAVADINIMAS: AIŠKINAMASIS RAŠTAS
	Arch.	J. Gaižauskas	El.parašas	
0743	KPD	S. Kasteckas	El.parašas	
LT	STATYTOJAS: UAB „VAATC“		DOKUMENTO ŽYMUO: AN-21.07.12-SP-B-20	
			Lapas	Lapų
			1	3

- KAS aikšteles planuojama statyti valstybinėje žemėje. Aikštelės suprojektuotos toliau kaip 10,0 m nuo pastatų langų ir durų, vaikų žaidimo bei sporto aikštelių.
- Nuo požeminių komunikacijų aikštelės atitraukiamos 1,0m (išskirtiniais atvejais mažiau).
- Privažiavimai prie KAS aikštelių ir konteinerių iškrovimas numatomi nuo esamų gatvių, įvažų ar aikštelių.
- Aikštelių aplinka urbanizuota, užstatyta gyvenamaisiais namais, automobilių stovėjimo aikštelėmis, šaligatviais.
- Konkrečios aikštelės užstatymą: atstumus iki pastatų, inžinerinių komunikacijų žiūrėti konkrečios KAS aikštelės plane.

1.4. Paskirtis

- Komunalinių atliekų surinkimo konteinerių aikštelių paskirtis - užtikrinti saugų visų komunalinių atliekų surinkimą, rūšiavimą ir sutvarkymą nekenkiant aplinkai ir žmonių sveikatai.
- Konteinerių dangčiai turi būti vienos spalvos, spalvos kodas turi būti RAL 7024. Aikštelių planuose pateiktos spalvos reiškia atliekų rūšį. Dangčiai turi būti padengti antigrafinė danga (dažais).
- Lipdukai yra klijuojami ant konteinerio dangčio prie įmetimo angos.

1.5. Planuojamos veiklos vizija

- Įrengus KAS aikšteles žymiai pagerės Vilniaus miesto estetiškas vaizdas, pusiau požeminiuose konteineriuose esančios atliekos neskleidžia kvapo, patogiu naudotis žemesnio ūgio, vyresnio amžiaus žmonėms, vaikams ir žmonėms su negalia.
- Naujai projektuojami konteineriai talpina daugiau atliekų ir yra sandarūs bei atsparūs įvairioms deformacijoms, todėl projektas socialiniu-ekonominiu požiūriu yra naudingas, jį tikslinga įgyvendinti.

1.6. Atstumas iki pastatų

Pagal Lietuvos Respublikos aplinkos ministro 2012 m. spalio 23 d. įsakymu Nr. D1-857 patvirtintus reikalavimus „Minimalūs komunalinių atliekų tvarkymo paslaugos kokybės reikalavimai“ III skyriaus 91 .6. punktą aikštelė turi būti įrengta ne mažesniu kaip 10 m atstumu nuo pastato langų ir (ar) durų.

1.7 Dangos konstrukcija

Dangos konstrukcija parinkta pagal KPT SDK 19 „Automobilių kelių standartizuotų dangų konstrukcijų projektavimo taisyklės“:

Betoninių plytelių dangos konstrukcija:

- Betoninės plytelės 37,5 x 37,5 x 7 cm šviesiai pilkos spalvos.
- Išlyginamasis susmulkintos mineralinės medžiagos - granito skaldos 0/3 atsijų sluoksnis. Skaldos pagrindo sluoksnis iš nesurištojo mišinio 0/45.
- Šalčiui nejautrių medžiagų sluoksnis.
- Danga KAS aikštelėje turi būti įrengta taip, kad ant jos nesikaupytų vanduo, kad būtų saugu ir patogiu prieiti prie konteinerių ir į juos įdėti atliekas, dangos skersinis ir išilginis nuolydžiai tipiniu atveju turi būti 0,4-2,0 % ribose (išskirtiniu - pagal esamą reljefą), bortais

Dokumento žymuo	Lapas	Lapų	Laida
AN-21.07.12-SP-B-20	2	3	0

neaprėminto įrengiamos KAS aikštelės dangos krašto paviršiaus lygis ir esamos kietos dangos, prie kurios priglausta įrengiama KAS aikštelė, paviršiaus lygis turi sutapti.

- Projektuojamos dangos lygis turi būti suvestas su esamos aplinkinės dangos lygiu - neturi būti lygio skirtumo tarp KAS aikštelės dangos, ją rėminančių bortų, atstatomos dangos ir aplinkinės dangos paviršių.
- Įrengiant betoninius bordiūrus prie esamos asfalto dangos numatomas ne mažiau nei 0,25 m pločio asfalto dangos atstatymas, bordiūrų naudojimas galimas tik įvertinus būklės atitiktį pagal TRA TRINKELEŠ 14 ar kitą norminį dokumentą. Rangovui įvertinus esamą gatvės bordiūrų būklę statybos metu galima palikti esamus gatvės bordiūrus.
- Projektuojamos dangos konstrukcijos sluoksnių storius žiūrėti aikštelių pjūviuose.
- KAS aukščiau tikslinami Rangovo statybos metu pagal esamą reljefą.

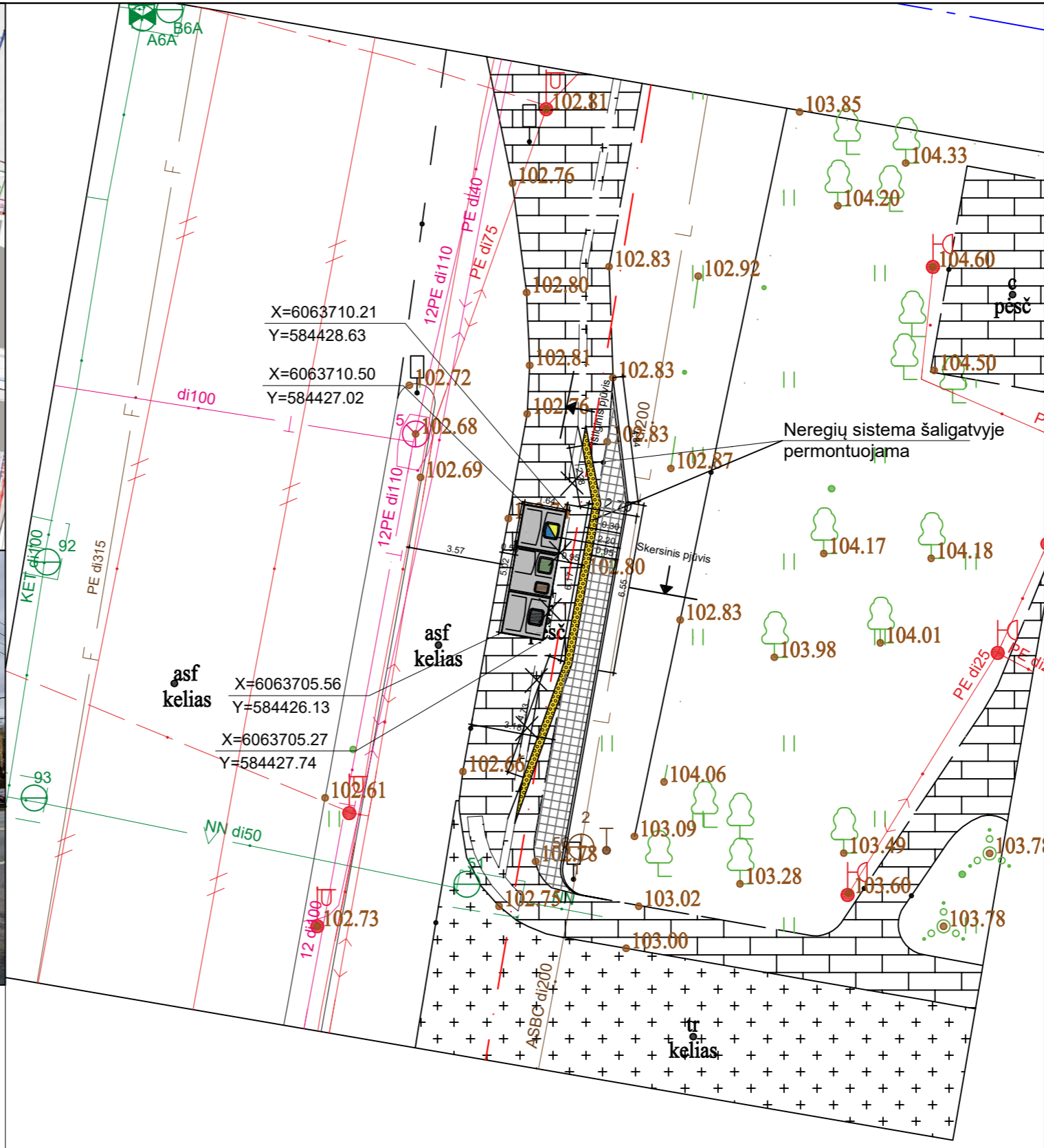
1.8. Apsauginės ir sanitarinės zonos

- *Požeminės elektros kabelinių linijų apsaugos zona* po 1 m nuo linijos konstrukcijų kraštinių taškų.
- *Ryšiu linijų apsaugos zona* po 2 m abipus požeminio kabelio.
- *Vandentiekio, lietaus ir fekalinės kanalizacijos tinklu ir įrenginiu apsaugos zona*, kai vandentiekio, lietaus ir fekalinės kanalizacijos tinklai ir įrenginiai įrengiami iki 2,5 metro gylyje, yra žemės juosta po 2,5 metro nuo vamzdyno ašies. Vandentiekio, lietaus, fekalinės kanalizacijos tinklų ir įrenginių apsaugos zona, kai vandentiekio, lietaus, fekalinės kanalizacijos tinklai ir įrenginiai įrengiami giliau kaip 2,5 metro, yra žemės juosta po 5 metrus nuo vamzdynų ašies. Magistralinių vamzdynų, kurių skersmuo yra 400 milimetrų ir didesnis, apsaugos zona yra žemės juosta po 10 metrų nuo vamzdynų ašies.

Paveldosauginė dalis

Antakalnio g. 35 (3296) –Vilniaus senamiesčio vizualinės apsaugos pozonis (16073),
 Erfurto g. 5 (315) – Lazdynai (16079),
 Architektų g. 3 (2008) – Lazdynai (16079), ,
 Žirmūnų g. 18 (3291) –Vilniaus senamiesčio vizualinės apsaugos pozonis (16073),
 Kęstučio g. 18 (3294) – Žvėrynas (33652) ir Vilniaus senamiesčio vizualinės apsaugos pozonis (16073).

Dokumento žymuo	Lapas	Lapų	Laida
AN-21.07.12-SP-B-20	3	3	0



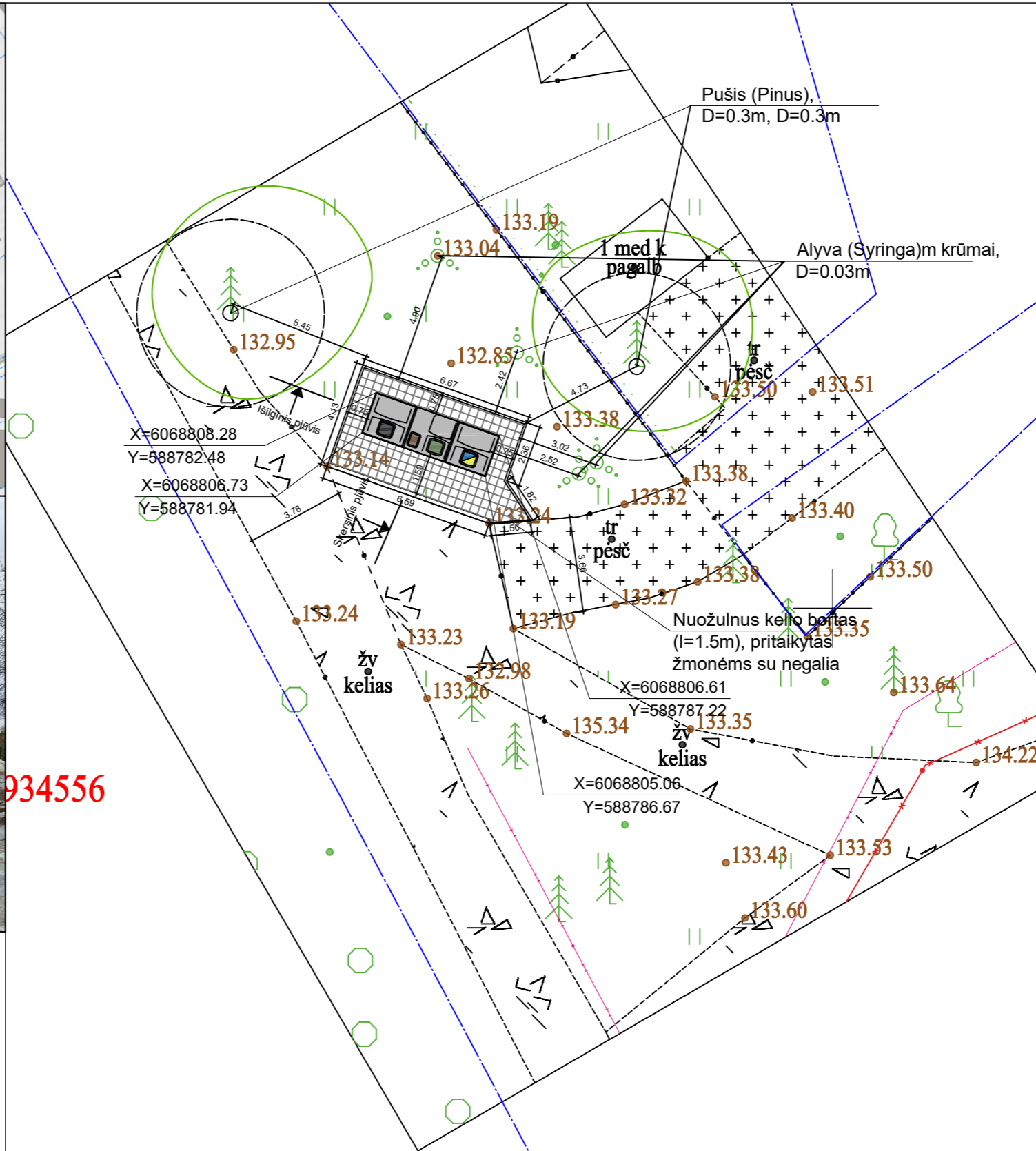
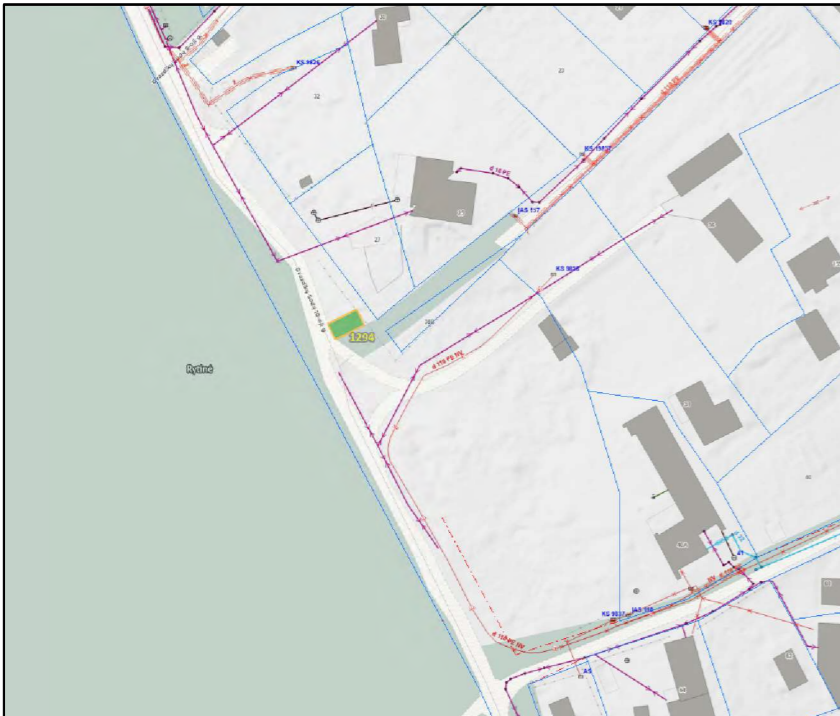
SUTARTINIAI ŽENKLAI

	Pusiau požeminių konteinerių aikštelė
	Žemės sklypo ribos
	Raudonosios linijos
	Konteinerių koordinacinių taškai
	Plytelių danga Vejos bortelis

- Mišrioms komunalinėms atliekoms skirtas konteineris (5m³)
- Plastikinėms ir metalinėms pakuotėms ir pakuočių atliekoms bei Popierinėms ir kartono pakuotėms ir pakuočių atliekoms skirtas konteineris (5m³)
- Stiklo pakuotėms ir pakuočių atliekoms skirta konteinerio dalis (3,2m³)
- Maisto/virtuvės atliekoms skirta konteinerio dalis (ne mažiau 0,8m³)

Pastabos:
 1. Projektas turi atitikti KPT SDK 19. Plytelių danga įrengiama: betoninės plytelės 7cm, išlyginamasis sluoksnis 3cm, skaldos pagrindo sluoksnis 17cm, smėlis 23cm.
 Pastaba:
 aikštelė patvirtinta protokolu 2022-11-16 Nr. A17-842/22(2.1.13-ENE)
 Pastaba:
 kelio ženklai ir ženklinimas neprojektuojami siekiant nepažeisti KET 150 punkto.

Atestato Nr.		UAB „Architektūros namai“ Algirdo g. 11, Vilnius Įm.k. 302848362 www.architekturosnamai.lt		B3 ir B2 tipo pusiau požeminių konteinerių aikštelių Antakalnio g. 35, Gvazdikų Sodų 10-oji g. 27, Rukeliškių g. 32, Rokantiškių Sodų 3-ioji g. 4, S. Neries g. 21, Bukčių g. 64, Erfurto g. 5, Architektų g. 3, Šeškinės g. 11, Pagubės Sodų 19-oji g. 44, Bitininkų g. 10, Bulvikio g. 29, V. Kuzmos g. 28, Kryžiuokų Sodų 13-oji g. 56, Kviečių g. 2F, Savanorių pr. 33, Skroblų g. 19, Žirmūnų g. 18, Šiaurės Sodų 4-oji g. 101, Kęstučio g. 18, Vilniuje, statybos projektas	
A 2016	PV	T. Gaižauskas	El. parašas	2023 04	Antakalnio g. 35 (Nr. 3296) aikštelės planas, M 1:200
	Arch.	J. Gaižauskas	El. parašas	2023 04	
0473	PDV	S. Kasteckas	El. parašas	2023 04	
LT	Užsakovas: UAB "VAATC"		AN-21.07.12-SP-B-20		Lapo nr.
					Lapų
					1
					1



934556

SUTARTINIAI ŽENKLAI

	Pusiau požeminių konteinerių aikštelė
	Žemės sklypo ribos
	Raudonosios linijos
	Konteinerių koordinacių taškai
	Plytelių danga Vejos bortelis

- Mišrioms komunalinėms atliekoms skirtas konteineris (5m³)
- Plastikinėms ir metalinėms pakuotėms ir pakuočių atliekoms bei Popierinėms ir kartono pakuotėms ir pakuočių atliekoms skirtas konteineris (5m³)
- Stiklo pakuotėms ir pakuočių atliekoms skirta konteinerio dalis (3,2m³)
- Maisto/virtuvės atliekoms skirta konteinerio dalis (ne mažiau 0,8m³)

Pastabos:
 1. Projektas turi atitikti KPT SDK 19. Plytelių danga įrengiama: betoninės plytelės 7cm, išlyginamasis sluoksnis 3cm, skaldos pagrindo sluoksnis 17cm, smėlis 23cm.
 Pastaba:
 aikštelė patvirtinta protokolu 2022-12-28 Nr. A17-964/22(2.1.13-ENE)
 Pastaba:
 kelio ženklai ir ženklinimas neprojektuojami siekiant nepažeist KET 150 punkto.

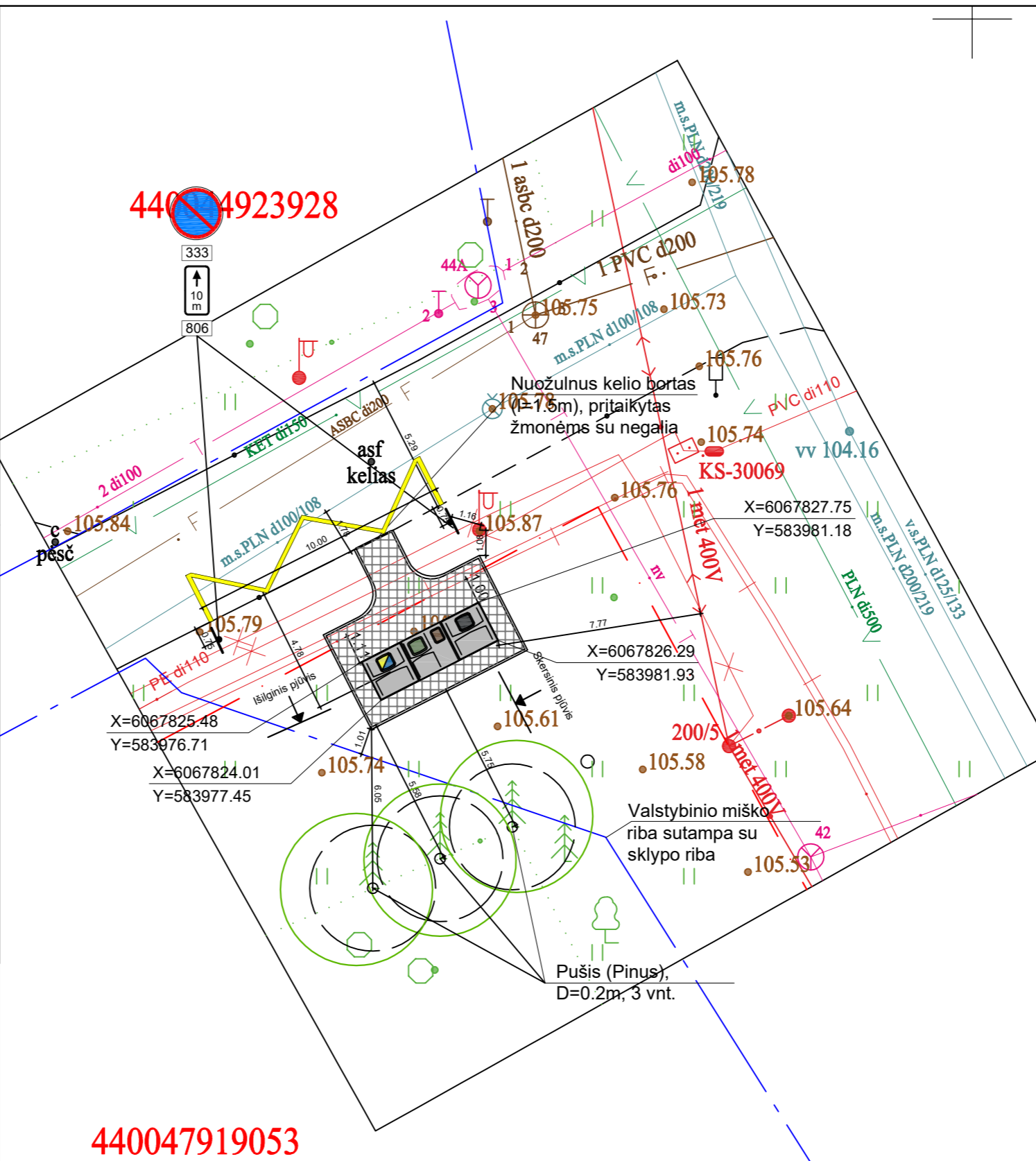
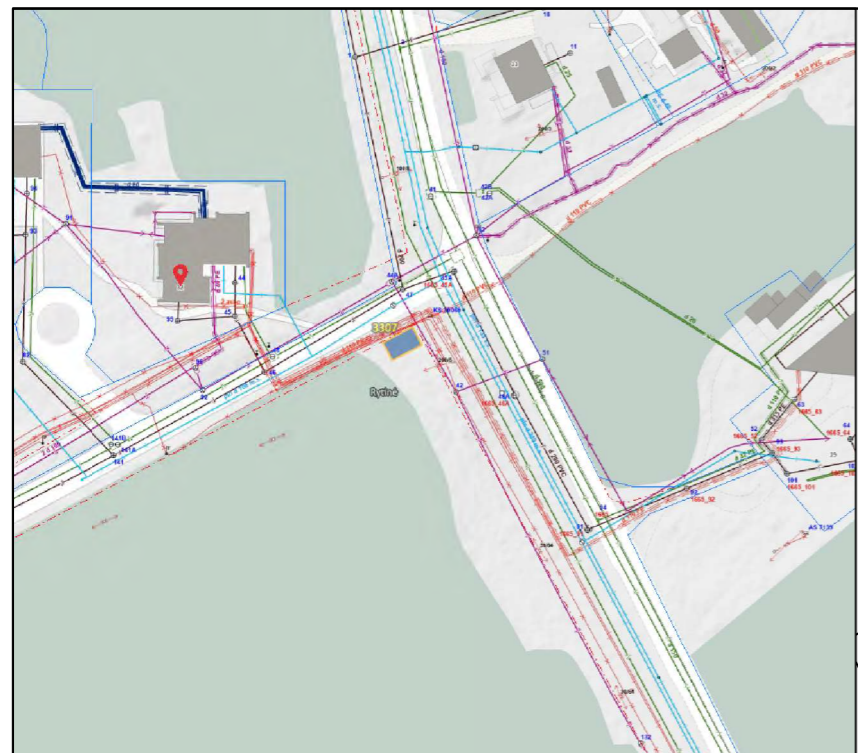
Atestato Nr.		UAB „Architektūros namai“ Algirdo g. 11, Vilnius Įm.k. 302848362 www.architekturosnamai.lt		B3 ir B2 tipo pusiau požeminių konteinerių aikštelių Antakalnio g. 35, Gvazdikų Sodų 10-oji g. 27, Rukeliškių g. 32, Rokantiškių Sodų 3-ioji g. 4, S. Nėries g. 21, Bukčių g. 64, Erfurto g. 5, Architektų g. 3, Šeškinės g. 11, Pagubės Sodų 19-oji g. 44, Bitininkų g. 10, Bulvikių g. 29, V. Kuzmos g. 28, Kryžiuokų Sodų 13-oji g. 56, Kviečių g. 2F, Savanorių pr. 33, Skroblių g. 19, Žirmūnų g. 18, Šiaurės Sodų 4-oji g. 101, Kęstučio g. 18, Vilniuje, statybos projektas	
A 2016	PV	T. Gaižauskas	El. parašas	2023 04	Gvazdikų Sodų 10-oji g. 27 (Nr. 1294) aikštelės planas, M 1:200
	Arch.	J. Gaižauskas	El. parašas	2023 04	
LT	Užsakovas: UAB "VAATC"		AN-21.07.12-SP-B-20		Lapo nr.
					Lapų
					1
					1

SUTARTINIAI ŽENKLAI

	Pusiau požeminių konteinerių aikštelė
	Žemės sklypo ribos
	Raudonosios linijos
	Konteinerių koordinacių taškai
	Plytelių danga Vejos bortelis
	Kelio ženklimas 1.27
	Kelio ženklai 333 (2vnt.) ir 806, 10m (2vnt.)

- Mišrioms komunalinėms atliekoms skirtas konteineris (5m³)
- Plastikinėms ir metalinėms pakuotėms ir pakuočių atliekoms bei Popierinėms ir kartono pakuotėms ir pakuočių atliekoms skirtas konteineris (5m³)
- Stiklo pakuotėms ir pakuočių atliekoms skirta konteinerio dalis (3,2m³)
- Maisto/virtuvės atliekoms skirta konteinerio dalis (ne mažiau 0,8m³)

Pastabos:
 1. Projektas turi atitikti KPT SDK 19. Plytelių danga įrengiama: betoninės plytelės 7cm, išlyginamasis sluoksnis 3cm, skaldos pagrindo sluoksnis 17cm, smėlis 23cm.
 Pastaba:
 aikštelė patvirtinta protokolu
 2023-01-27 Nr. A17-75/23(2.1.13-ENE)



Atestato Nr.		UAB „Architektūros namai“ Algirdo g. 11, Vilnius Įm.k. 302848362 www.architekturosnamai.lt			B3 ir B2 tipo pusiau požeminių konteinerių aikštelių Antakalnio g. 35, Gvazdikų Sodų 10-oji g. 27, Rukeliškių g. 32, Rokantiškių Sodų 3-ioji g. 4, S. Nėries g. 21, Bukčių g. 64, Erfurto g. 5, Architektų g. 3, Šeškinės g. 11, Pagubės Sodų 19-oji g. 44, Bitininkų g. 10, Bulvickio g. 29, V. Kuzmos g. 28, Kryžiočių Sodų 13-oji g. 56, Kviečių g. 2F, Savanorių pr. 33, Skroblių g. 19, Žirmūnų g. 18, Šiaurės Sodų 4-oji g. 101, Kęstučio g. 18, Vilniuje, statybos projektas	
A 2016	PV	T. Gaižauskas	El. parašas	2023 04	Rukeliškių g. 32 (Nr. 3307) aikštelės planas, M 1:200	
	Arch.	J. Gaižauskas	El. parašas	2023 04		
LT	Užsakovas: UAB "VAATC"			AN-21.07.12-SP-B-20	Lapo nr.	Lapų
					1	1

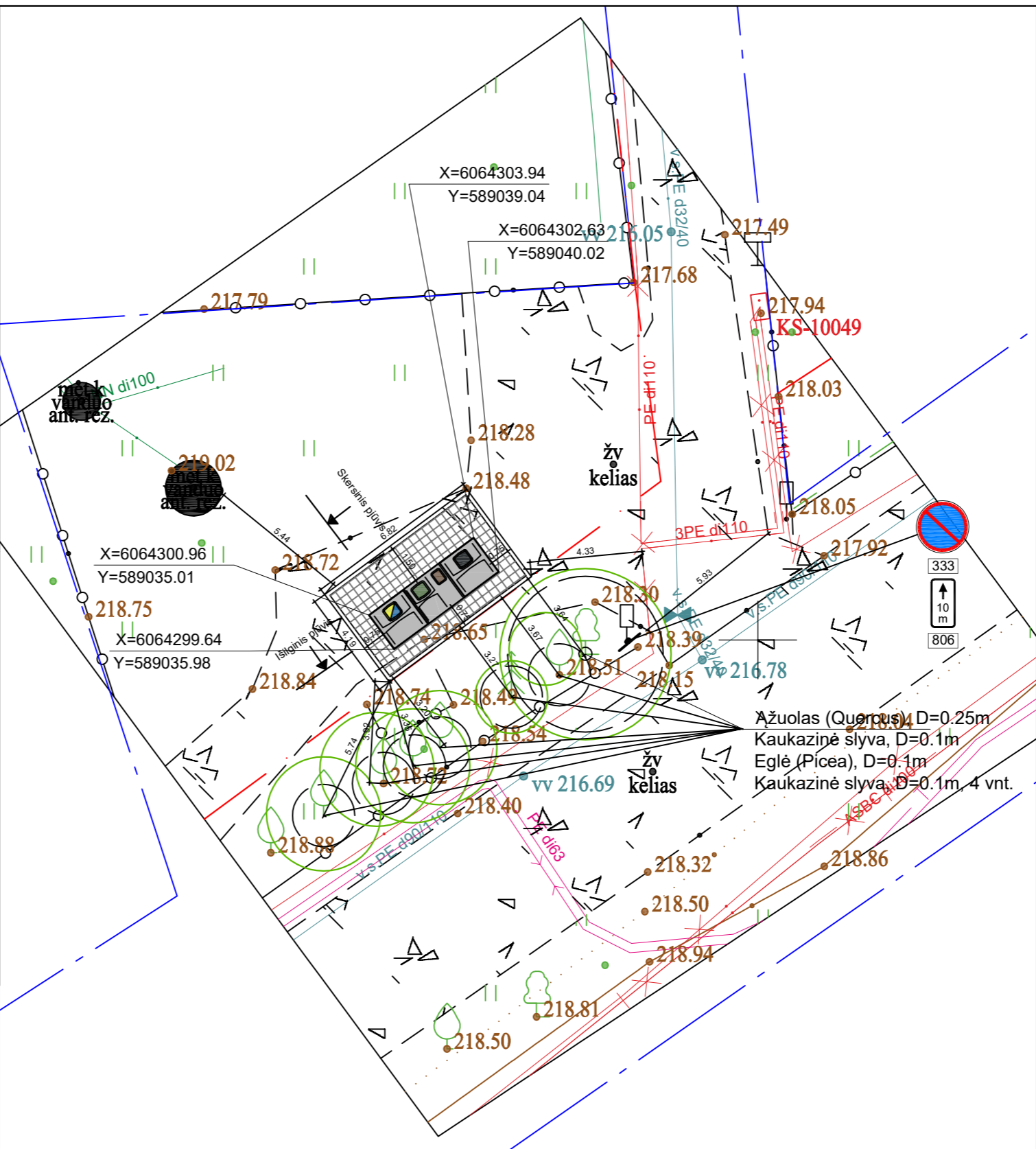
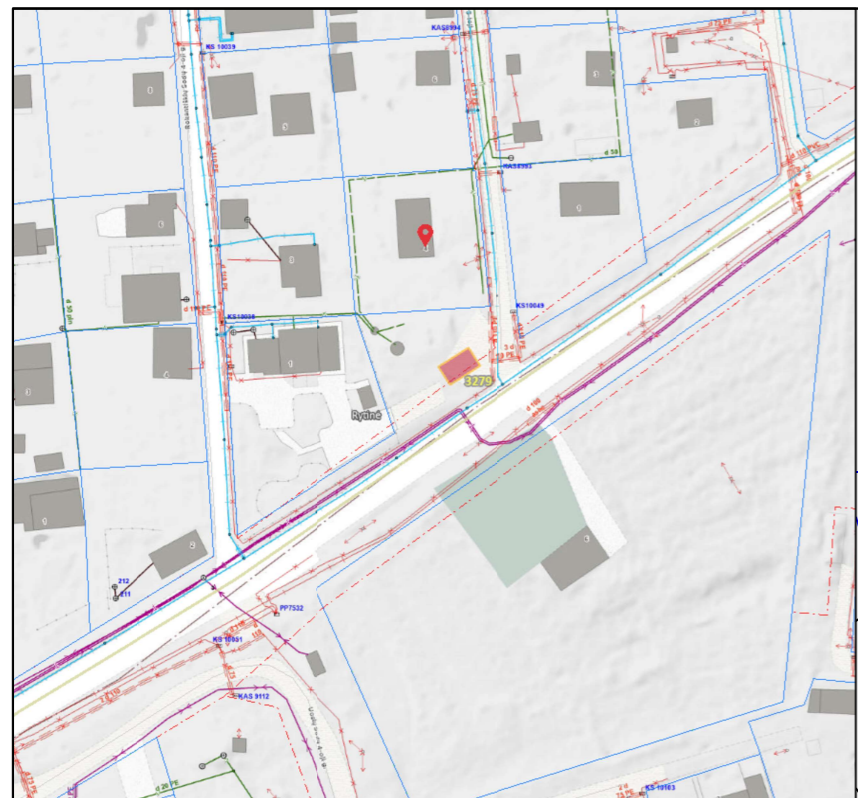
SUTARTINIAI ŽENKLAI

	Pusiau požeminių konteinerių aikštelė
	Žemės sklypo ribos
	Raudonosios linijos
	Konteinerių koordinacinių taškų
	Plytelių danga Vejos bortelis
	Kelio ženklai 333 (1vnt.) ir 806, 10m (1vnt.)

- Mišrioms komunalinėms atliekoms skirtas konteineris (5m³)
- Plastikinėms ir metalinėms pakuotėms ir pakuočių atliekoms bei Popierinėms ir kartono pakuotėms ir pakuočių atliekoms skirtas konteineris (5m³)
- Stiklo pakuotėms ir pakuočių atliekoms skirta konteinerio dalis (3,2m³)
- Maisto/virtuvės atliekoms skirta konteinerio dalis (ne mažiau 0,8m³)

Pastabos:
1. Projektas turi atitikti KPT SDK 19. Plytelių danga įrengiama: betoninės plytelės 7cm, išlyginamasis sluoksnis 3cm, skaldos pagrindo sluoksnis 17cm, smėlis 23cm.

Pastaba:
aikštelė patvirtinta protokolu
2022-12-01 Nr. A17-878/22(2.1.13-ENE)



Ažuolas (Quercus) D=0.25m
Kaukazinė slyva, D=0.1m
Eglė (Picea), D=0.1m
Kaukazinė slyva, D=0.1m, 4 vnt.

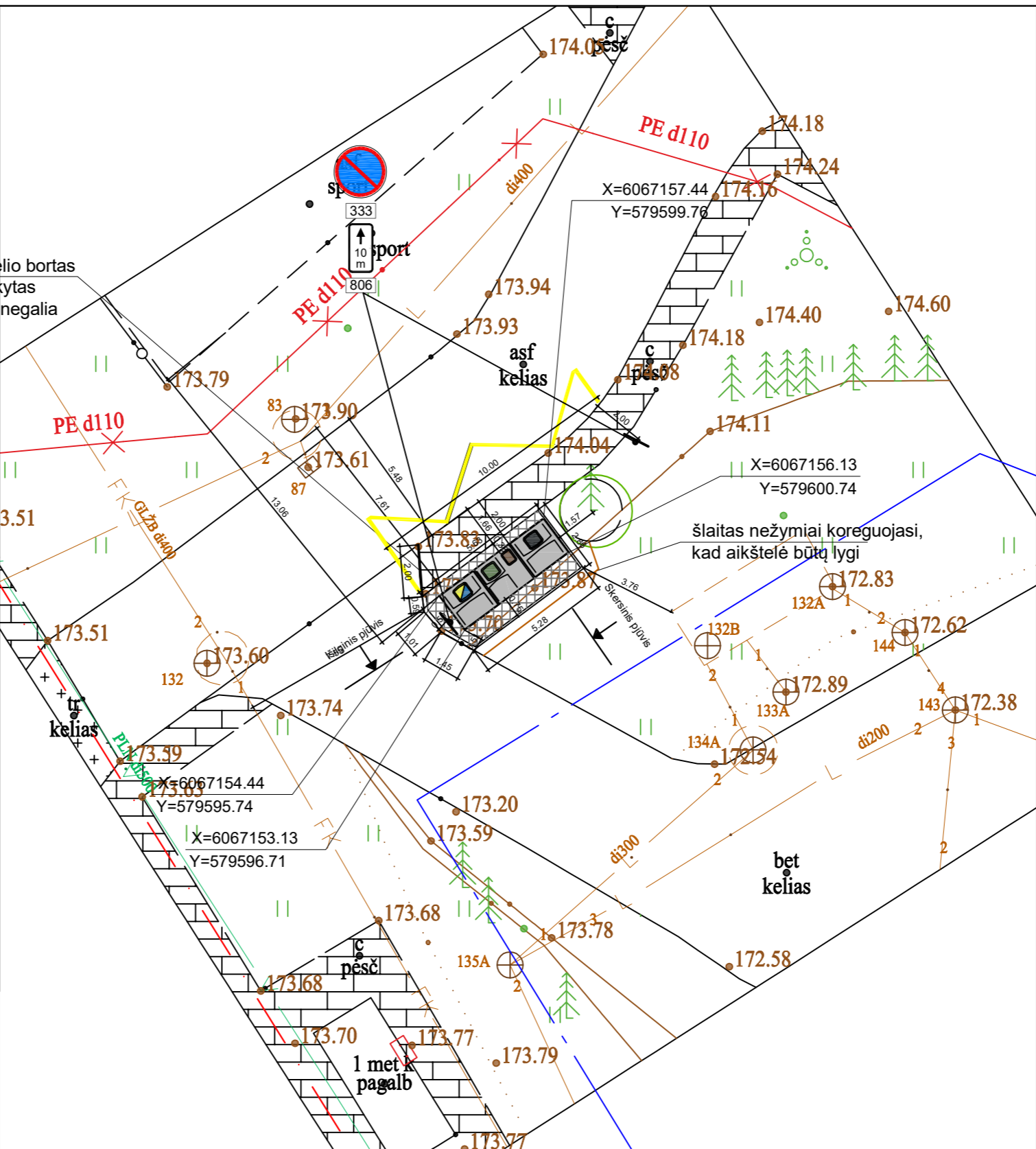
Atestato Nr.		UAB „Architektūros namai“ Algirdo g. 11, Vilnius Įm.k. 302848362 www.architekturosnamai.lt			B3 ir B2 tipo pusiau požeminių konteinerių aikštelių Antakalnio g. 35, Gvazdikų Sodų 10-oji g. 27, Rukeliškių g. 32, Rokantiškių Sodų 3-ioji g. 4, S. Nėries g. 21, Bukėčių g. 64, Erfurto g. 5, Architektų g. 3, Šeškinės g. 11, Pagubės Sodų 19-oji g. 44, Bitininkų g. 10, Bulvikių g. 29, V. Kuzmos g. 28, Kryžiuokų Sodų 13-oji g. 56, Kviečių g. 2F, Savanorių pr. 33, Skroblių g. 19, Žirmūnų g. 18, Šiaurės Sodų 4-oji g. 101, Kęstučio g. 18, Vilniuje, statybos projektas		
A 2016	PV	T. Gaižauskas	El. parašas	2023 04	Rokantiškių Sodų 3-ioji g. 4 (Nr. 3279) aikštelės planas, M 1:200		
	Arch.	J. Gaižauskas	El. parašas	2023 04			
LT	Užsakovas: UAB "VAATC"				AN-21.07.12-SP-B-20	Lapo nr.	Lapų
						1	1

SUTARTINIAI ŽENKLAI

	Pusiau požeminių konteinerių aikštelė
	Žemės sklypo ribos
	Raudonosios linijos
	Konteinerių koordinacių taškai
	Plytelių danga Vejos bortelis
	Kelio ženklinimas 1.27
	Kelio ženklai 333 (2vnt.) ir 806, 10m (2vnt.)

- Mišrioms komunalinėms atliekoms skirtas konteineris (5m³)
- Plastikinėms ir metalinėms pakuotėms ir pakuočių atliekoms bei Popierinėms ir kartono pakuotėms ir pakuočių atliekoms skirtas konteineris (5m³)
- Stiklo pakuotėms ir pakuočių atliekoms skirta konteinerio dalis (3,2m³)
- Maisto/virtuvės atliekoms skirta konteinerio dalis (ne mažiau 0,8m³)

Pastabos:
 1. Projektas turi atitikti KPT SDK 19. Plytelių danga įrengiama: betoninės plytelės 7cm, išlyginamasis sluoksnis 3cm, skaldos pagrindo sluoksnis 17cm, smėlis 23cm.
 Pastaba:
 aikštelė patvirtinta protokolu
 2023-02-09 Nr. A17-119/23(2.1.13-ENE)



Atestato Nr.		UAB „Architektūros namai“ Algirdo g. 11, Vilnius Įm.k. 302848362 www.architekturosnamai.lt		B3 ir B2 tipo pusiau požeminių konteinerių aikštelių Antakalnio g. 35, Gvazdikų Sodų 10-oji g. 27, Rukeliškių g. 32, Rokantiškių Sodų 3-ioji g. 4, S. Nėries g. 21, Bukių g. 64, Erfurto g. 5, Architektų g. 3, Šeškinės g. 11, Pagubės Sodų 19-oji g. 44, Bitininkų g. 10, Bulvickio g. 29, V. Kuzmos g. 28, Kryžiuokų Sodų 13-oji g. 56, Kviečių g. 2F, Savanorių pr. 33, Skroblų g. 19, Žirmūnų g. 18, Šiaurės Sodų 4-oji g. 101, Kęstučio g. 18, Vilniuje, statybos projektas	
A 2016	PV	T. Gaižauskas	El. parašas	2023 04	S. Nėries g. 21 (Nr. 1894) aikštelės planas, M 1:200
	Arch.	J. Gaižauskas	El. parašas	2023 04	
LT	Užsakovas: UAB "VAATC"		AN-21.07.12-SP-B-20		Lapo nr.
					Lapų
					1 1

SUTARTINIAI ŽENKLAI

	Pusiau požeminių konteinerių aikštelė
	Žemės sklypo ribos
	Raudonosios linijos
	Konteinerių koordinacių taškai
	Plytelių danga Vejos bortelis

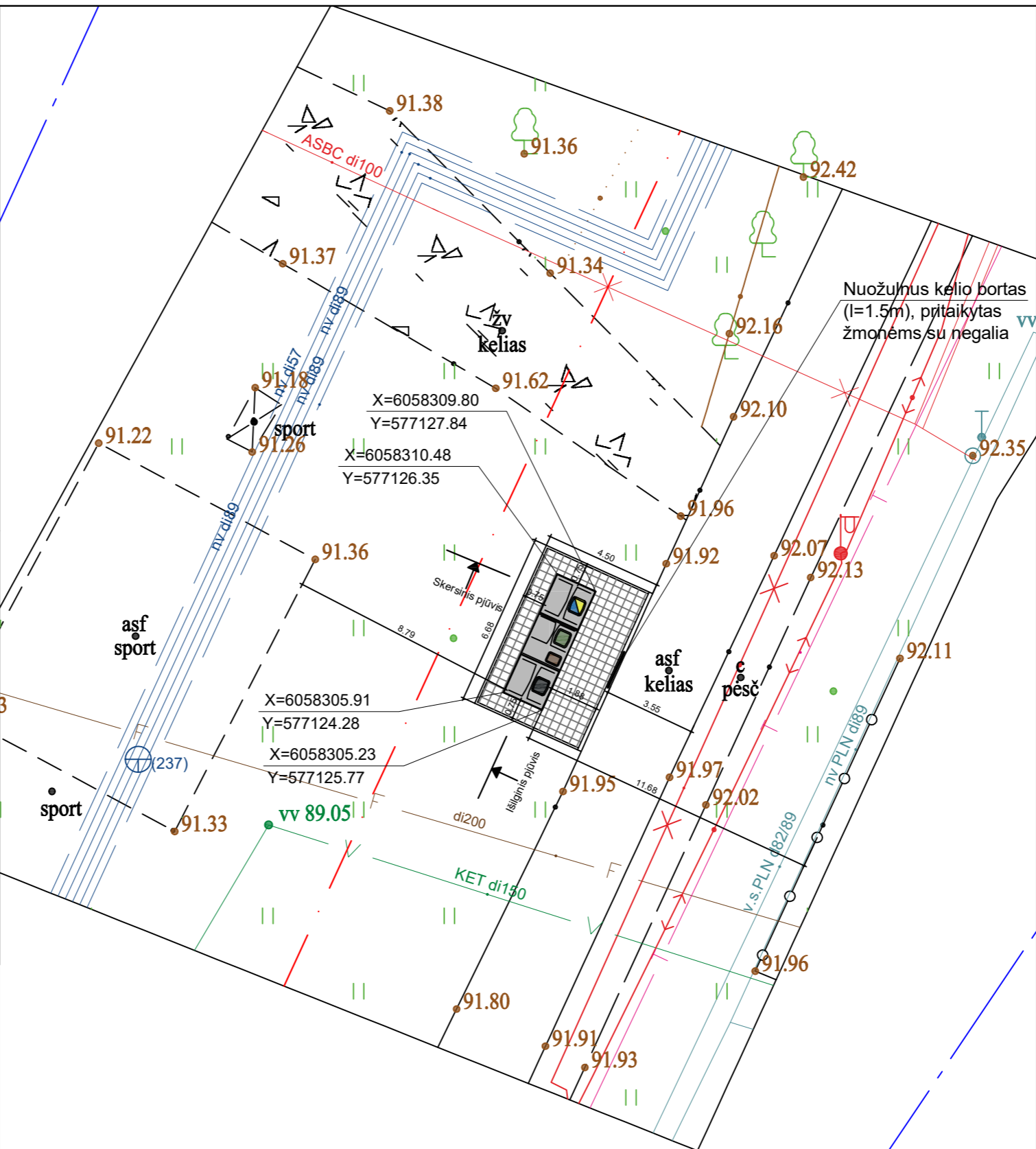
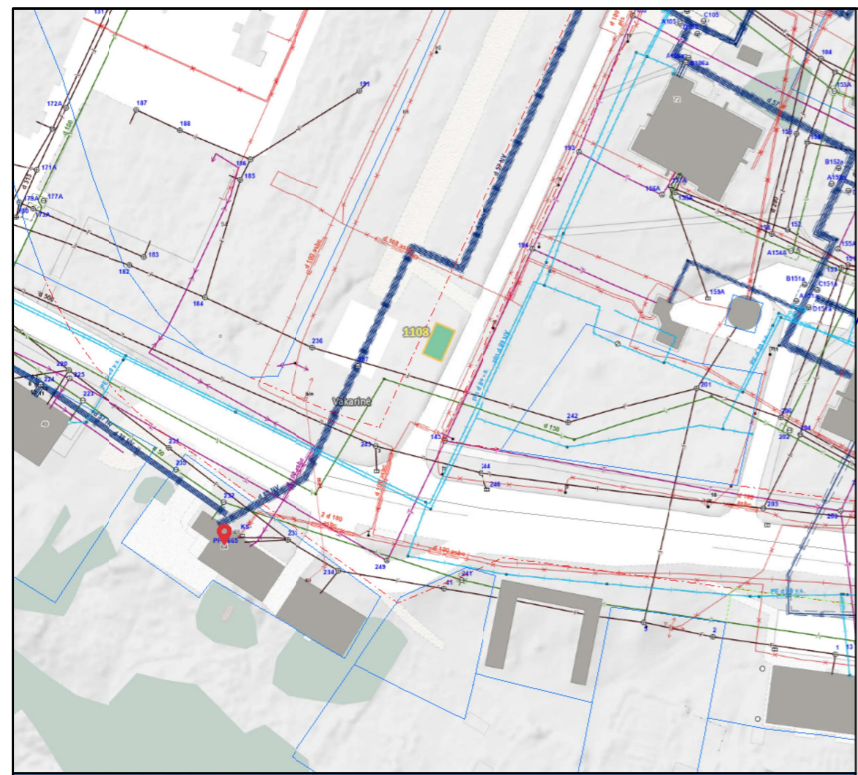
- Mišrioms komunalinėms atliekoms skirtas konteineris (5m³)
- Plastikinėms ir metalinėms pakuotėms ir pakuočių atliekoms bei Popierinėms ir kartono pakuotėms ir pakuočių atliekoms skirtas konteineris (5m³)
- Stiklo pakuotėms ir pakuočių atliekoms skirta konteinerio dalis (3,2m³)
- Maisto/virtuvės atliekoms skirta konteinerio dalis (ne mažiau 0,8m³)

Pastabos:
1. Projektas turi atitikti KPT SDK 19. Plytelių danga įrengiama: betoninės plytelės 7cm, išlyginamasis sluoksnis 3cm, skaldos pagrindo sluoksnis 17cm, smėlis 23cm.

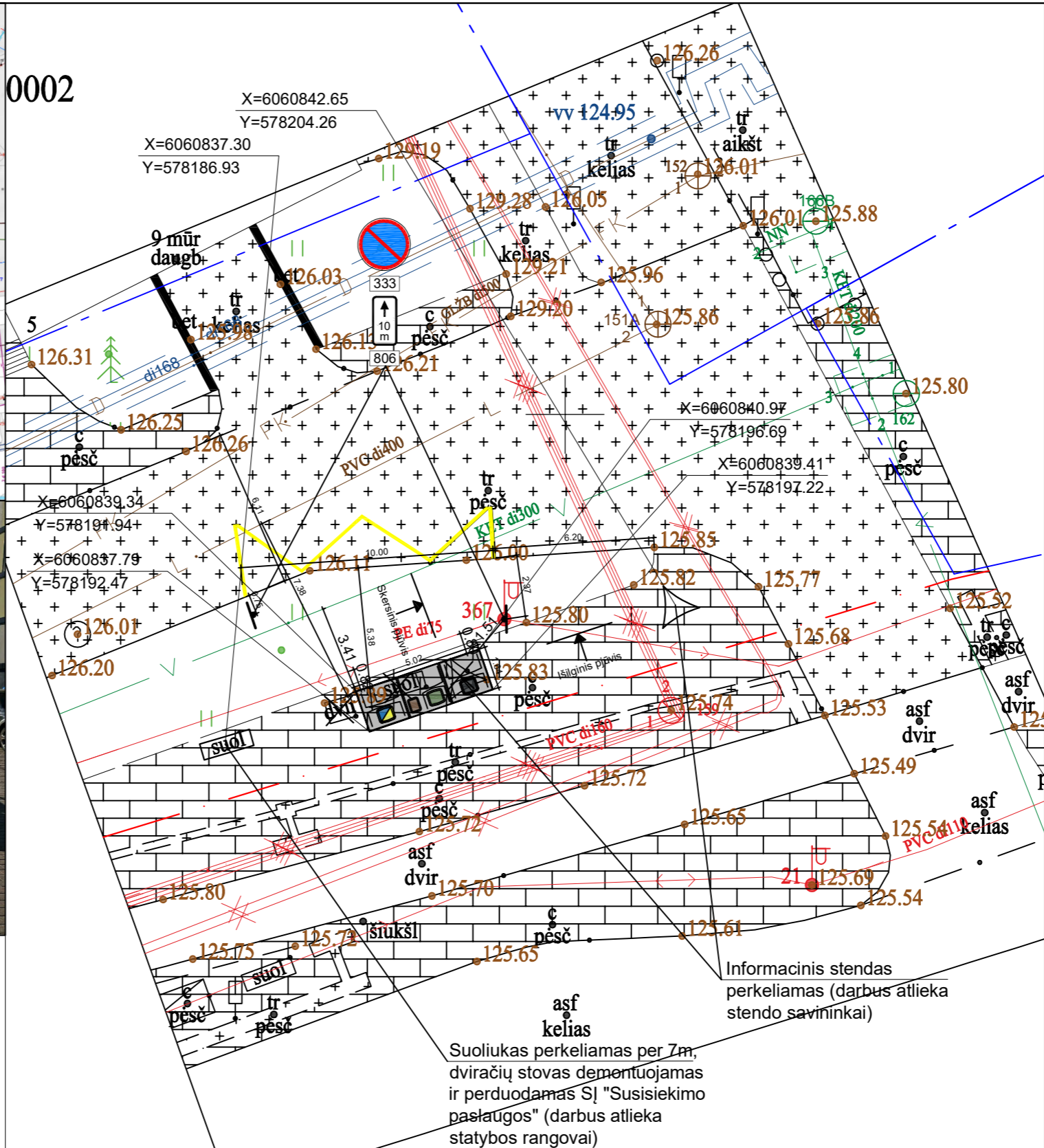
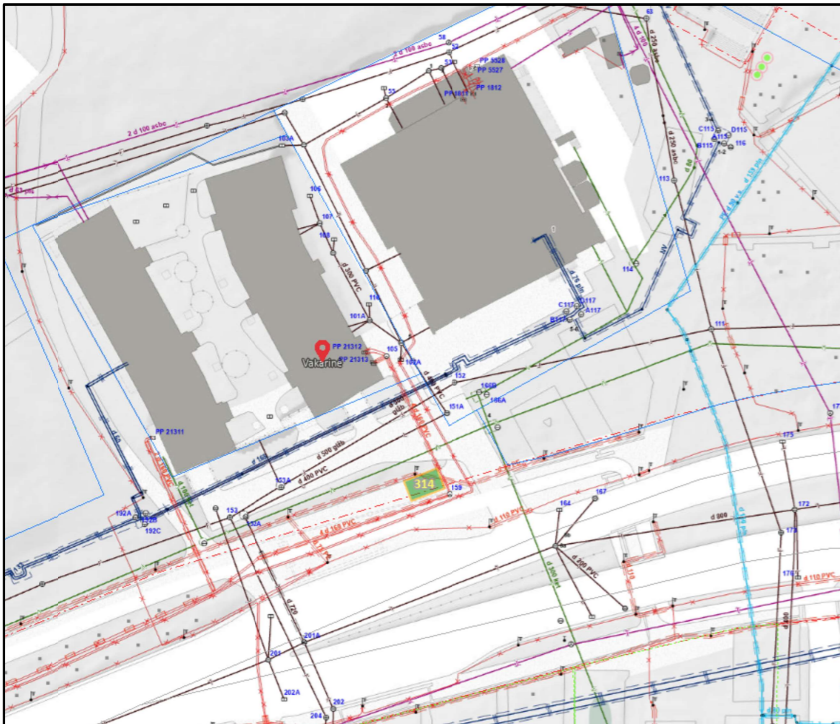
Pastaba:
aikštelė patvirtinta protokolu 2022-12-12 Nr. A17-911/22(2.1.13-ENE)

Pastaba:
kelio ženklai ir ženklinimas neprojektuojami siekiant nepažeist KET 150 punkto.

Pastaba:
nuo konteinerių aikštelės iki sporto aikštelės atstumas neregamentuojamas, iki kitoje gatvės pusėje esančios vaikų žaidimų aikštelės 10m atstumas išlaikomas.



Atestato Nr.		UAB „Architektūros namai“ Algirdo g. 11, Vilnius Įm.k. 302848362 www.architekturosnamai.lt		B3 ir B2 tipo pusiau požeminių konteinerių aikštelių Antakalnio g. 35, Gvazdikų Sodų 10-oji g. 27, Rukeliškių g. 32, Rokantiškių Sodų 3-ioji g. 4, S. Nėries g. 21, Bukčių g. 64, Erfurto g. 5, Architektų g. 3, Šeškinės g. 11, Pagubės Sodų 19-oji g. 44, Bitininkų g. 10, Bulvicio g. 29, V. Kuzmos g. 28, Kryžiuokų Sodų 13-oji g. 56, Kviečių g. 2F, Savanorių pr. 33, Skroblių g. 19, Žirmūnų g. 18, Šiaurės Sodų 4-oji g. 101, Kęstučio g. 18, Vilniuje, statybos projektas	
A 2016	PV	T. Gaižauskas	El. parašas	2023 04	Bukčių g. 64 (Nr. 1108) aikštelės planas, M 1:200
	Arch.	J. Gaižauskas	El. parašas	2023 04	
LT	Užsakovas: UAB "VAATC"		AN-21.07.12-SP-B-20		Lapo nr. / Lapų
					1 / 1



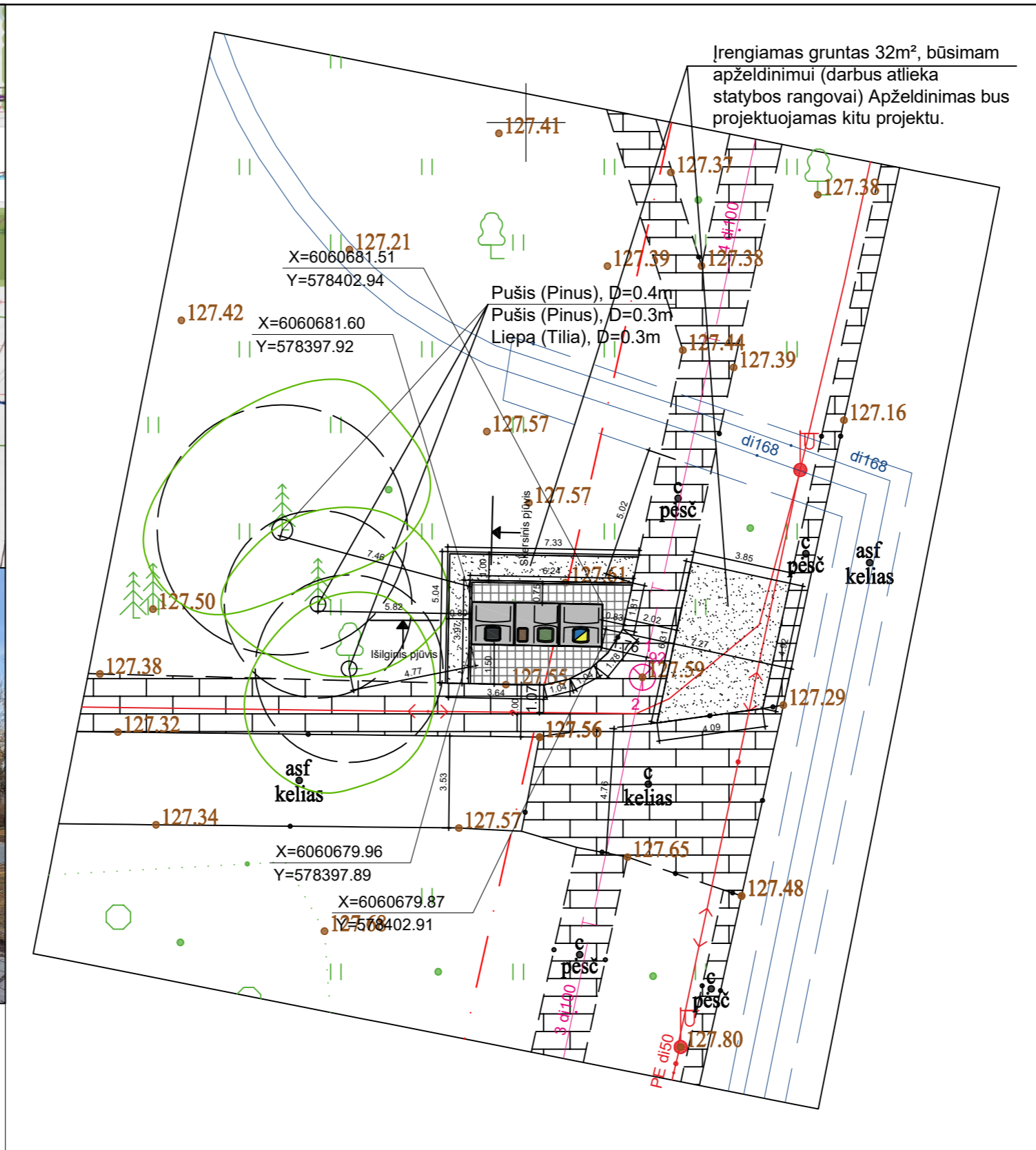
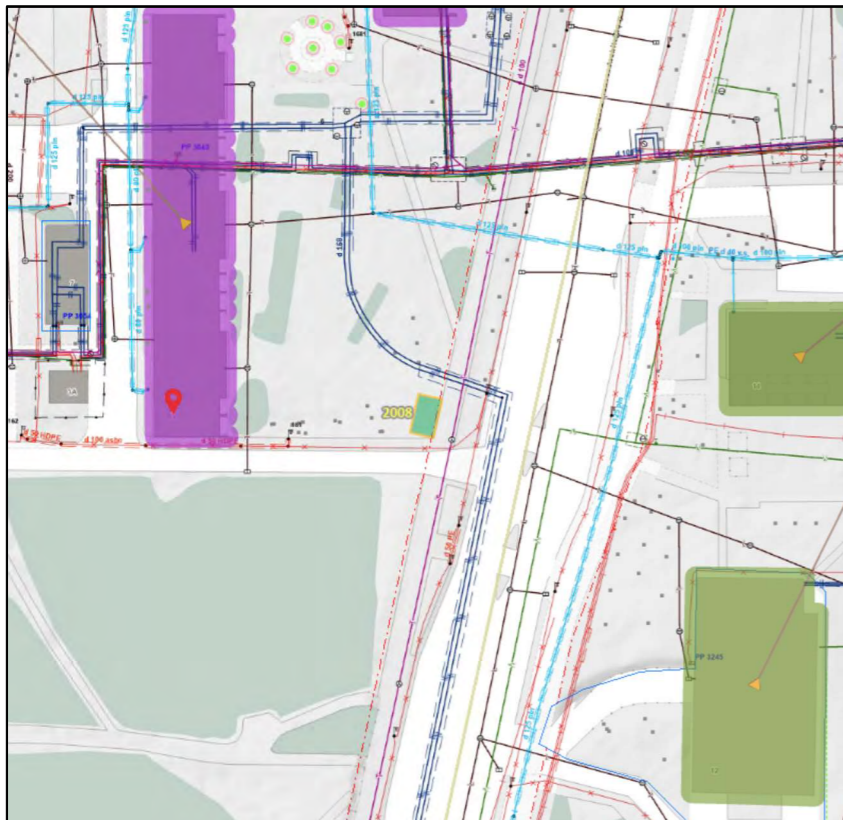
SUTARTINIAI ŽENKLAI

	Pusiau požeminių konteinerių aikštelė
	Žemės sklypo ribos
	Raudonosios linijos
	Konteinerių koordinacinių taškai
	Plytelių danga Vejos bortelis
	Kelio ženklimas 1.27
	Kelio ženklai 333 (2vnt.) ir 806, 10m (2vnt.)

- Mišrioms komunalinėms atliekoms skirtas konteineris (5m³)
- Plastikinėms ir metalinėms pakuotėms ir pakuočių atliekoms bei Popierinėms ir kartono pakuotėms ir pakuočių atliekoms skirtas konteineris (5m³)
- Stiklo pakuotėms ir pakuočių atliekoms skirta konteinerio dalis (3,2m³)
- Maisto/virtuvės atliekoms skirta konteinerio dalis (ne mažiau 0,8m³)

Pastabos:
 1. Projektas turi atitikti KPT SDK 19. Plytelių danga įrengiama: betoninės plytelės 7cm, išlyginamasis sluoksnis 3cm, skaldos pagrindo sluoksnis 17cm, smėlis 23cm.
 Pastaba:
 aikštelė patvirtinta protokolu
 2022-12-28 Nr. A17-964/22(2.1.13-ENE)

Atestato Nr.		UAB „Architektūros namai“ Algirdo g. 11, Vilnius Įm.k. 302848362 www.architekturosnamai.lt	B3 ir B2 tipo pusiau požeminių konteinerių aikštelių Antakalnio g. 35, Gvazdikų Sodų 10-oji g. 27, Rukeliškių g. 32, Rokantiškių Sodų 3-ioji g. 4, S. Nėries g. 21, Bukėlių g. 64, Erfurto g. 5, Architektų g. 3, Šeškinės g. 11, Pagubės Sodų 19-oji g. 44, Bitininkų g. 10, Bulvicio g. 29, V. Kuzmos g. 28, Kryžiuokų Sodų 13-oji g. 56, Kviečių g. 2F, Savanorių pr. 33, Skroblų g. 19, Žirmūnų g. 18, Šiaurės Sodų 4-oji g. 101, Kęstučio g. 18, Vilniuje, statybos projektas		
A 2016	PV	T. Gaižauskas	El. parašas	2023 04	
	Arch.	J. Gaižauskas	El. parašas	2023 04	
0473	PDV	S. Kasteckas	El. parašas	2023 04	
LT	Užsakovas: UAB "VAATC"		AN-21.07.12-SP-B-20		
				Lapo nr.	Lapų
				1	1



SUTARTINIAI ŽENKLAI

	Pusiau požeminių konteinerių aikštelė
	Žemės sklypo ribos
	Raudonosios linijos
	Konteinerių koordinacių taškai
	Plytelių danga Vejos bortelis

- Mišrioms komunalinėms atliekoms skirtas konteineris (5m³)
- Plastikinėms ir metalinėms pakuotėms ir pakuočių atliekoms bei Popierinėms ir kartono pakuotėms ir pakuočių atliekoms skirtas konteineris (5m³)
- Stiklo pakuotėms ir pakuočių atliekoms skirta konteinerio dalis (3,2m³)
- Maisto/virtuvės atliekoms skirta konteinerio dalis (ne mažiau 0,8m³)

Pastabos:
 1. Projektas turi atitikti KPT SDK 19. Plytelių danga įrengiama: betoninės plytelės 7cm, išlyginamasis sluoksnis 3cm, skaldos pagrindo sluoksnis 17cm, smėlis 23cm.

Pastaba:
 aikštelė patvirtinta protokolu
 2023-01-27 Nr. A17-75/23(2.1.13-ENE)

Pastaba:
 kelio ženklai ir ženklinimas neprojektuojami siekiant nepažeist KET 150 punkto.

Pastaba: plytelių konfiguracija patvirtinta protokolu
 2023-05-05 Nr. A17-378/23(2.1.13-ENE)

Pastaba: konteinerių aikštelė apželdinama, kad būtų estetiškesnis ir darnesnis vaizdas prie esančio miškelio.

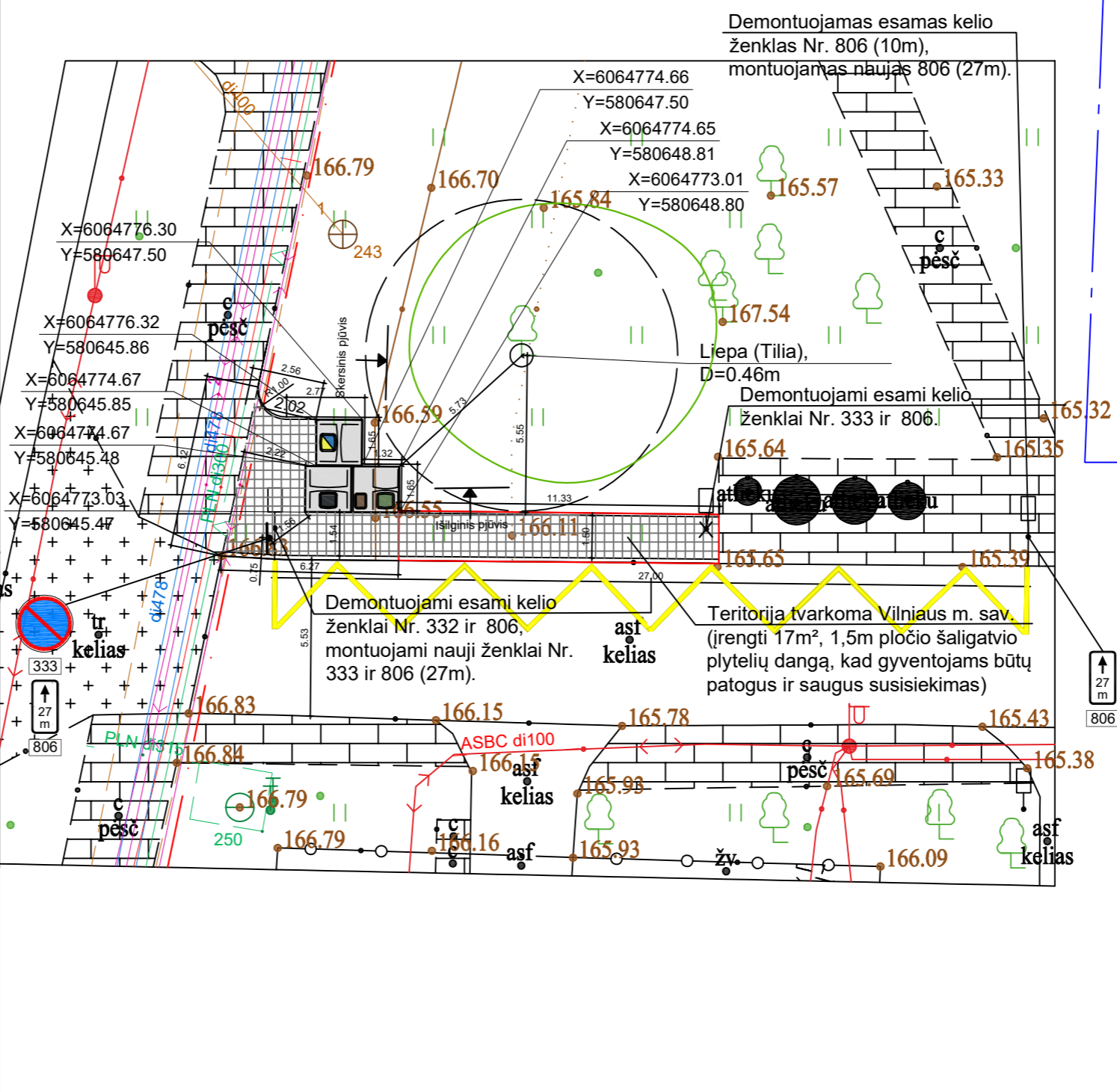

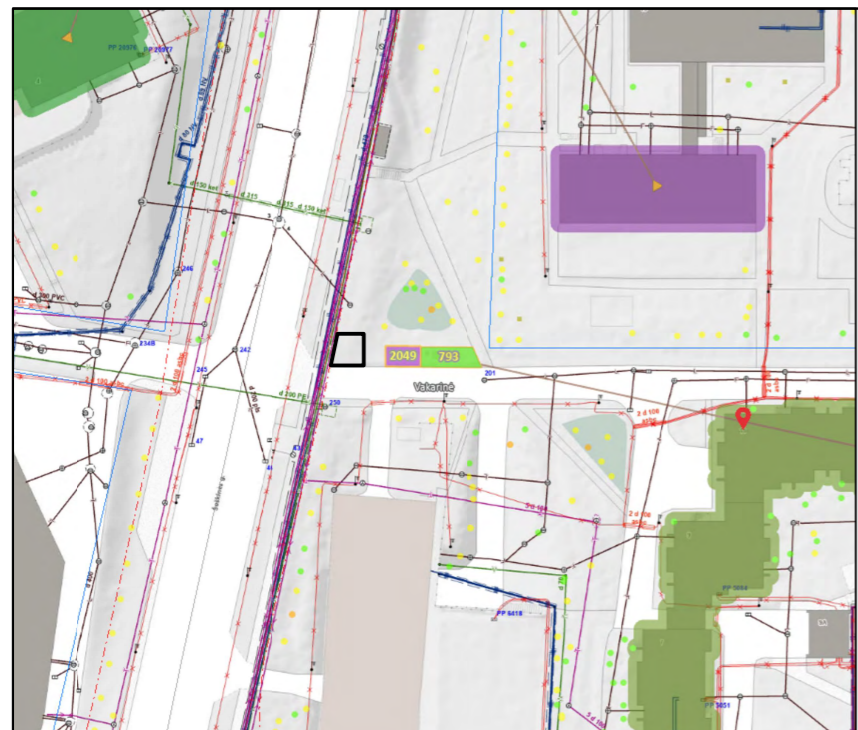
Atestato Nr.		UAB „Architektūros namai“ Algirdo g. 11, Vilnius Įm.k. 302848362 www.architekturosnamai.lt			B3 ir B2 tipo pusiau požeminių konteinerių aikštelių Antakalnio g. 35, Gvazdikų Sodų 10-oji g. 27, Rukeliškių g. 32, Rokantiškių Sodų 3-ioji g. 4, S. Nėries g. 21, Bukėlių g. 64, Erfurto g. 5, Architektų g. 3, Šeškinės g. 11, Pagubės Sodų 19-oji g. 44, Bitininkų g. 10, Bulvicio g. 29, V. Kuzmos g. 28, Kryžiuokų Sodų 13-oji g. 56, Kviečių g. 2F, Savanorių pr. 33, Skroblių g. 19, Žirmūnų g. 18, Šiaurės Sodų 4-oji g. 101, Kęstučio g. 18, Vilniuje, statybos projektas	
A 2016	PV	T. Gaižauskas	El. parašas	2023 04	Architektų g. 3 (Nr. 2008) aikštelės planas, M 1:200	
	Arch.	J. Gaižauskas	El. parašas	2023 04		
0473	PDV	S. Kasteckas	El. parašas	2023 04		
LT	Užsakovas: UAB "VAATC"				AN-21.07.12-SP-B-20	
					Lapo nr.	Lapų
					1	1

SUTARTINIAI ŽENKLAI

	Pusiau požeminių konteinerių aikštelė
	Žemės sklypo ribos
	Raudonosios linijos
	Konteinerių koordinacių taškai
	Plytelių danga Vejos bortelis
	Kelio ženklimas 1.27
	Kelio ženklai 333 (1vnt.) ir 806, 27m (2vnt.)

- Mišrioms komunalinėms atliekoms skirtas konteineris (5m³)
- Plastikinėms ir metalinėms pakuotėms ir pakuočių atliekoms bei Popierinėms ir kartono pakuotėms ir pakuočių atliekoms skirtas konteineris (5m³)
- Stiklo pakuotėms ir pakuočių atliekoms skirta konteinerio dalis (3,2m³)
- Maisto/virtuvės atliekoms skirta konteinerio dalis (ne mažiau 0,8m³)

Pastabos:
 1. Projektas turi atitikti KPT SDK 19. Plytelių danga įrengiama: betoninės plytelės 7cm, išlyginamasis sluoksnis 3cm, skaldos pagrindo sluoksnis 17cm, smėlis 23cm.
 Pastaba: aikštelė patvirtinta protokolu 2022-12-23 Nr. A17-952/22(2.1.13-ENE)
 Pastaba: vykdant kasimo darbus, jeigu bus atkastas VŠT kanalas, numatyti kanalo hidroizoliaciją darbų vykdymo zonoje (2 sluoksnių klijuojama danga). Būtina iškviešti VŠT atstovus, kad priimtų kasimą.



Atestato Nr.		UAB „Architektūros namai“ Algirdo g. 11, Vilnius Įm.k. 302848362 www.architekturosnamai.lt		B3 ir B2 tipo pusiau požeminių konteinerių aikštelių Antakalnio g. 35, Gvazdikų Sodų 10-oji g. 27, Rukeliškių g. 32, Rokantiškių Sodų 3-ioji g. 4, S. Neries g. 21, Bukėlių g. 64, Erfurto g. 5, Architektų g. 3, J. Strumilos g. 60, Šeškinės g. 11, Pagubės Sodų 19-oji g. 44, Bitininkų g. 10, Bulvikių g. 29, V. Kuzmos g. 28, Kryžiokų Sodų 13-oji g. 56, Kviečių g. 2F, Savanorių pr. 33, Skroblių g. 19, Žirmūnų g. 18, Šiaurės Sodų 4-oji g. 101, Polocko g. 53, Kęstučių g. 18, Vilniuje, statybos projektas	
A 2016	PV	T. Gaižauskas	El. parašas	2023 04	Šeškinės g. 11 (Nr. 2049) aikštelės planas, M 1:200
	Arch.	J. Gaižauskas	El. parašas	2023 04	
LT	Užsakovas: UAB "VAATC"		AN-21.07.12-SP-B-20		Lapo nr.
					Lapų
					1
					1

SUTARTINIAI ŽENKLAI

	Pusiau požeminių konteinerių aikštelė
	Žemės sklypo ribos
	Raudonosios linijos
	Konteinerių koordinacių taškai
	Plytelių danga Vejos bortelis

- Mišrioms komunalinėms atliekoms skirtas konteineris (5m³)
- Plastikinėms ir metalinėms pakuotėms ir pakuočių atliekoms bei Popierinėms ir kartono pakuotėms ir pakuočių atliekoms skirtas konteineris (5m³)
- Stiklo pakuotėms ir pakuočių atliekoms skirta konteinerio dalis (3,2m³)
- Maisto/virtuvės atliekoms skirta konteinerio dalis (ne mažiau 0,8m³)

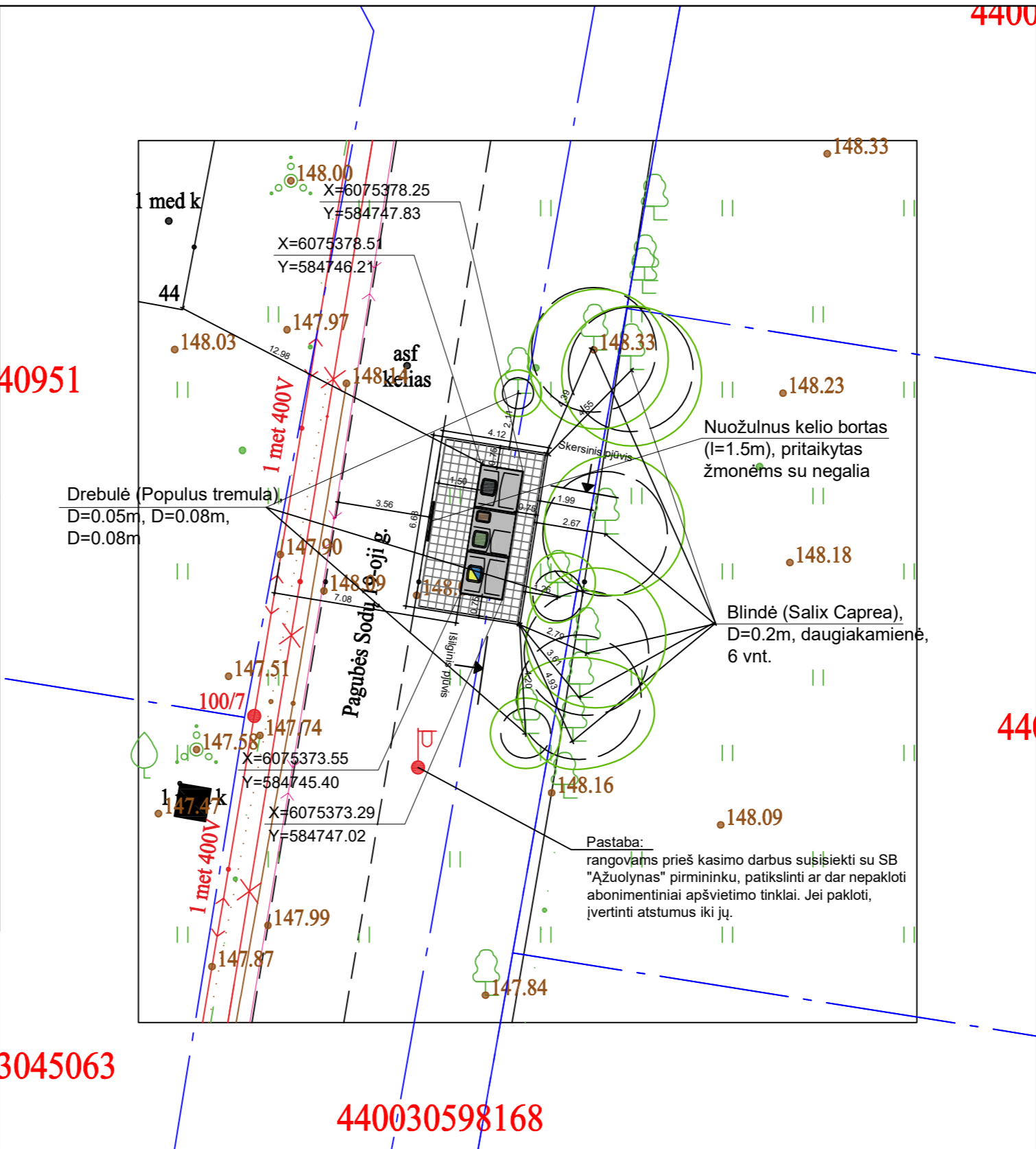
Pastabos:
 1. Projektas turi atitikti KPT SDK 19. Plytelių danga įrengiama: betoninės plytelės 7cm, išlyginamasis sluoksnis 3cm, skaldos pagrindo sluoksnis 17cm, smėlis 23cm.

Pastaba:
 aikštelė patvirtinta protokolu 2023-02-02 Nr. A17-90/23(2.1.13-ENE)

Pastaba:
 kelio ženklai ir ženklinimas neprojektuojami siekiant nepažeist KET 150 punkto.

Pastaba:
 siauras suformuotas sklypas priklauso SB "Ažuolynas", nesuformuotas sklypas prie kelio - valstybinė žemė.

Pastaba:
 rangovams prieš kasimo darbus susisiekti su SB "Ažuolynas" pirmininku, patikslinti ar dar nepakloti abonimentiniai apšvietimo tinklai.



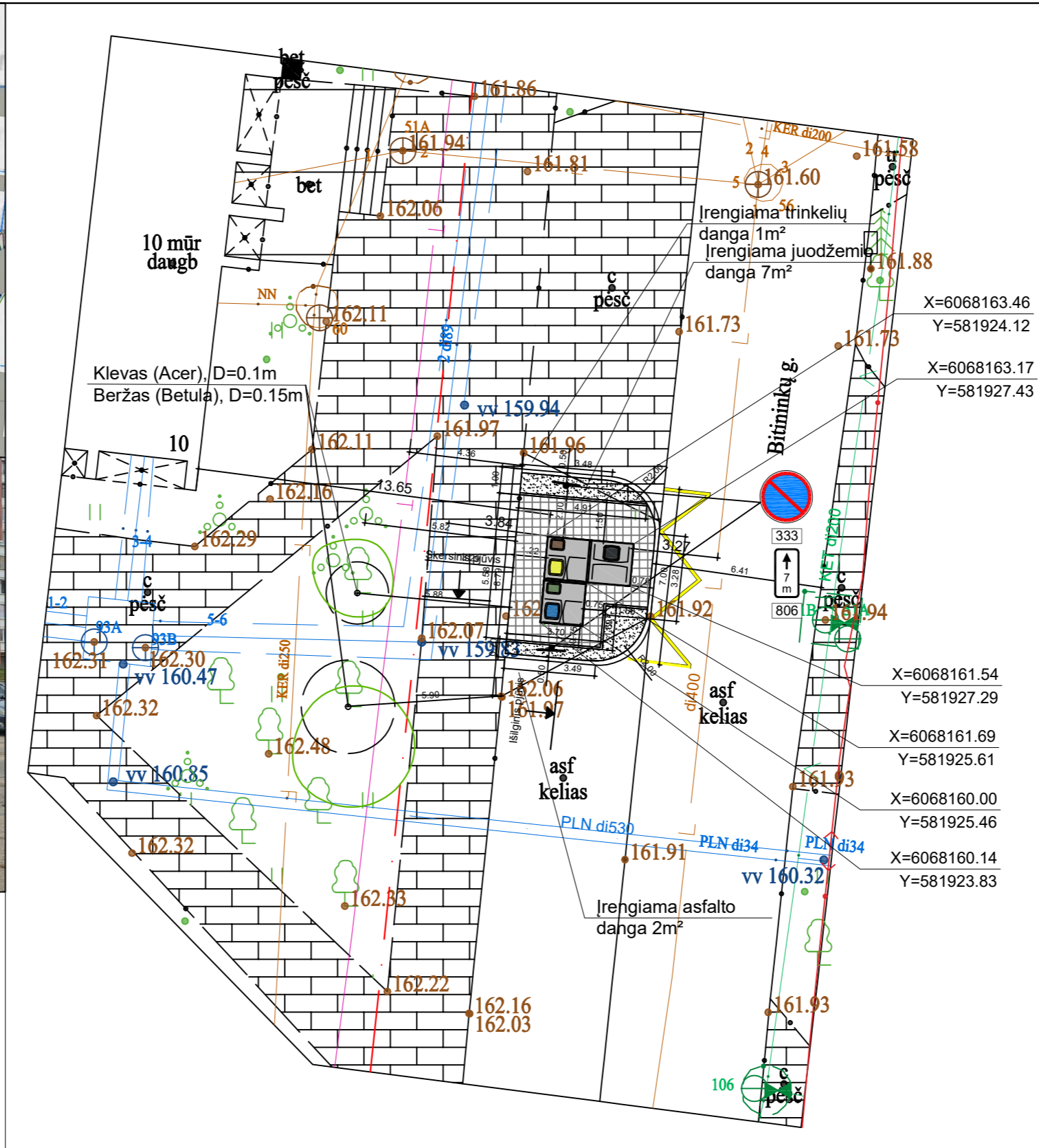
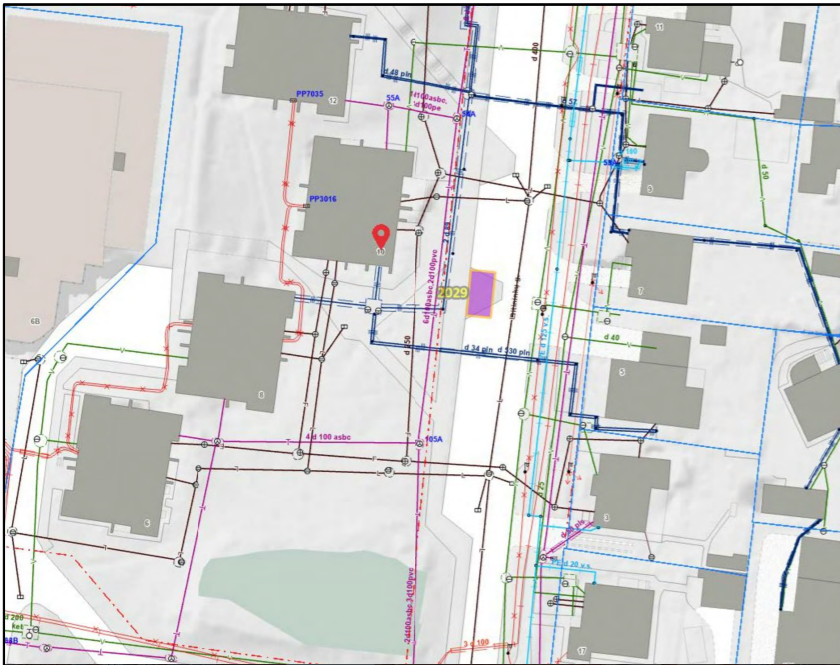
40951

44

3045063

440030598168

Atestato Nr.		UAB „Architektūros namai“ Algirdo g. 11, Vilnius Įm.k. 302848362 www.architekturosnamai.lt			B3 ir B2 tipo pusiau požeminių konteinerių aikštelių Antakalnio g. 35, Gvazdikių Sodų 10-oji g. 27, Rukeliškių g. 32, Rokantiškių Sodų 3-ioji g. 4, S. Nėries g. 21, Bukių g. 64, Erfurto g. 5, Architektų g. 3, Šeškinės g. 11, Pagubės Sodų 19-oji g. 44, Bitininkų g. 20, Bulvikių g. 29, V. Kuzmos g. 28, Kryžiuokų Sodų 13-oji g. 56, Kviečių g. 2F, Savanorių pr. 33, Skroblų g. 19, Žirmūnų g. 18, Šiaurės Sodų 4-oji g. 101, Kęstučio g. 18, Vilniuje, statybos projektas
A 2016	PV	T. Gaižauskas	El. parašas	2023 04	Pagubės Sodų 19-oji g. 44 (Nr. 1287) aikštelės planas, M 1:200
	Arch.	J. Gaižauskas	El. parašas	2023 04	
LT	Užsakovas: UAB "VAATC"			AN-21.07.12-SP-B-20	Lapo nr. Lapų
					1 1



SUTARTINIAI ŽENKLAI

	Pusiau požeminių konteinerių aikštelė
	Žemės sklypo ribos
	Raudonosios linijos
	Konteinerių koordinacių taškai
	Plytelių danga Vejos bortelis
	Kelio ženklimas 1.27
	Kelio ženklai 333 (2vnt.) ir 806, 7m (2vnt.)

- Mišrioms komunalinėms atliekoms skirtas konteineris (5m²)
- Plastikinėms ir metalinėms pakuotėms ir pakuočių atliekoms bei Popierinėms ir kartono pakuotėms ir pakuočių atliekoms skirtas konteineris (5m²)
- Stiklo pakuotėms ir pakuočių atliekoms skirta konteinerio dalis (3,2m²)
- Maisto/virtuvės atliekoms skirta konteinerio dalis (ne mažiau 0,8m²)

Pastabos:
 1. Projektas turi atitikti KPT SDK 19. Plytelių danga įrengiama: betoninės plytelės 7cm, išlyginamasis sluoksnis 3cm, skaldos pagrindo sluoksnis 17cm, smėlis 23cm.
 Pastaba: aikštelė patvirtinta protokolu 2022-12-12 Nr. A17-91/122(2.1.13-ENE)
 Pastaba: vykdant kasimo darbus, jeigu bus atkastas VŠT kanalas, numatyti kanalo hidroizoliaciją darbų vykdymo zonoje (2 sluoksnių klijuojama danga). Būtina iškviesti VŠT atstovus, kad priimtų kasimą.

Atestato Nr.		UAB „Architektūros namai“ Algirdo g. 11, Vilnius Įm.k. 302848362 www.architekturosnamai.lt		B3 ir B2 tipo pusiau požeminių konteinerių aikštelių Antakalnio g. 35, Gvazdikų Sodų 10-oji g. 27, Rukelėškų g. 32, Rokantiškių Sodų 3-ioji g. 4, S. Nėries g. 21, Bukėlių g. 64, Erfurto g. 5, Architektų g. 3, Šeškinės g. 11, Pagubės Sodų 19-oji g. 44, Bitininkų g. 10, Bulvikių g. 29, V. Kuzmos g. 28, Kryžiuokų Sodų 13-oji g. 56, Kviečių g. 2F, Savanorių pr. 33, Skroblų g. 19, Žirmūnų g. 18, Šiaurės Sodų 4-oji g. 101, Kęstučio g. 18, Vilniuje, statybos projektas	
A 2016	PV	T. Gaižauskas	El. parašas	2023 04	Bitininkų g. 10 (Nr. 2029) aikštelės planas, M 1:200
	Arch.	J. Gaižauskas	El. parašas	2023 04	
LT	Užsakovas: UAB "VAATC"		AN-21.07.12-SP-B-20		Lapo nr.
					Lapų
					1
					1

SUTARTINIAI ŽENKLAI

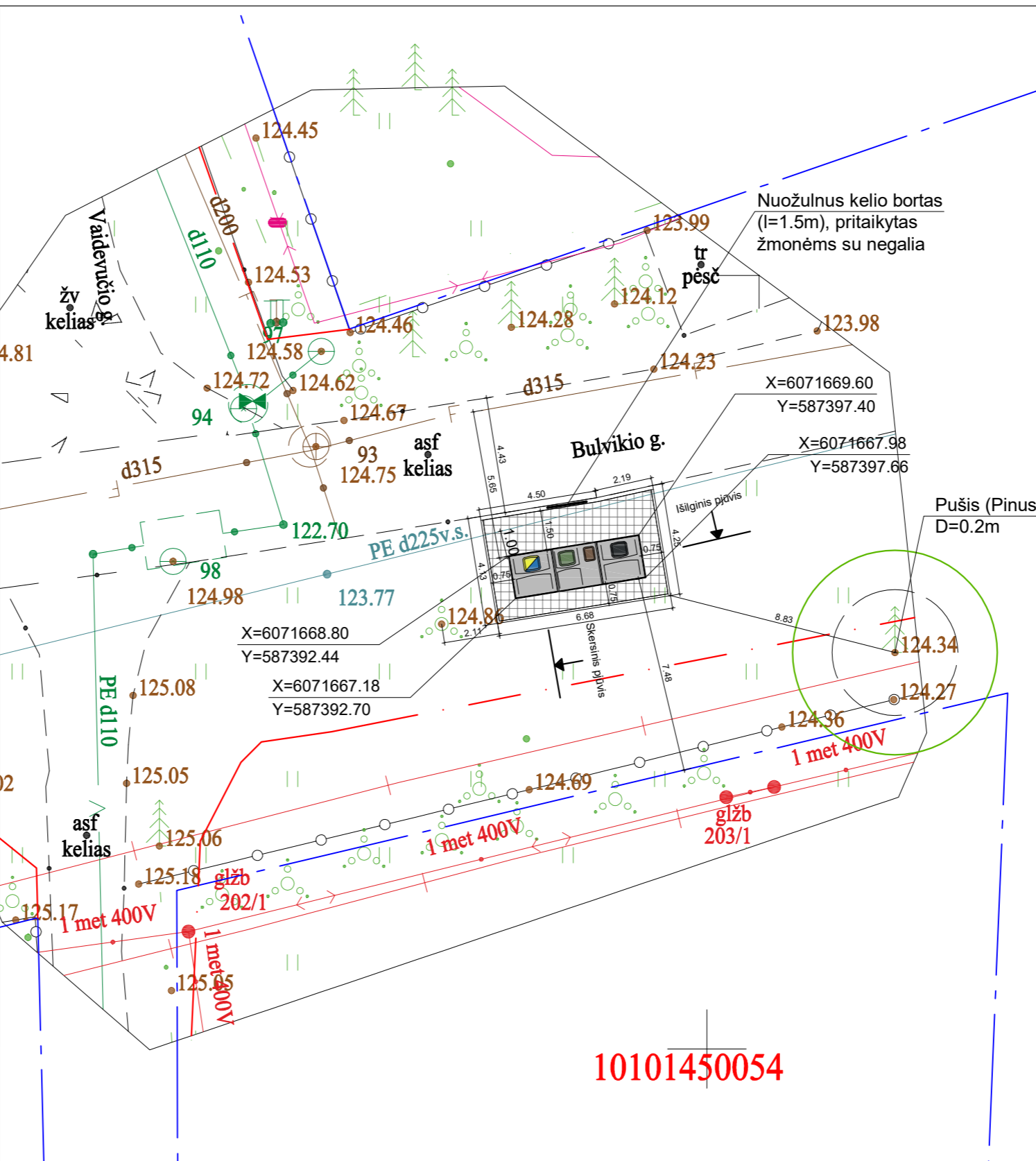
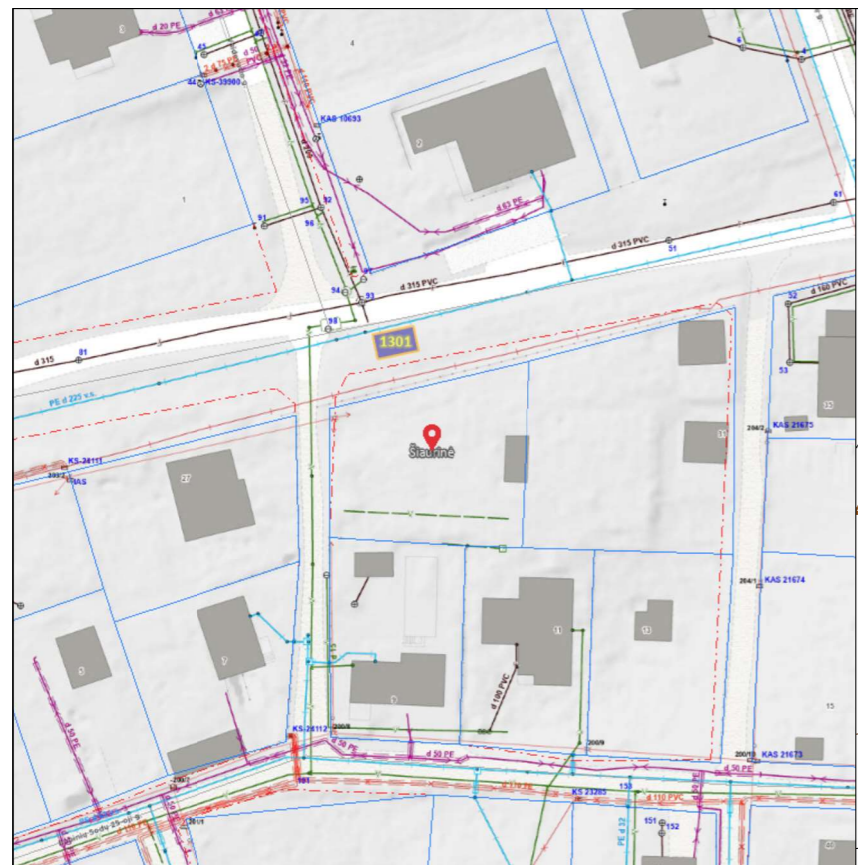
	Pusiau požeminių konteinerių aikštelė
	Žemės sklypo ribos
	Raudonosios linijos
	Konteinerių koordinacių taškai
	Plytelių danga Vejos bortelis

- Mišrioms komunalinėms atliekoms skirtas konteineris (5m³)
- Plastikinėms ir metalinėms pakuotėms ir pakuočių atliekoms bei Popierinėms ir kartono pakuotėms ir pakuočių atliekoms skirtas konteineris (5m³)
- Stiklo pakuotėms ir pakuočių atliekoms skirta konteinerio dalis (3,2m³)
- Maisto/virtuvės atliekoms skirta konteinerio dalis (ne mažiau 0,8m³)

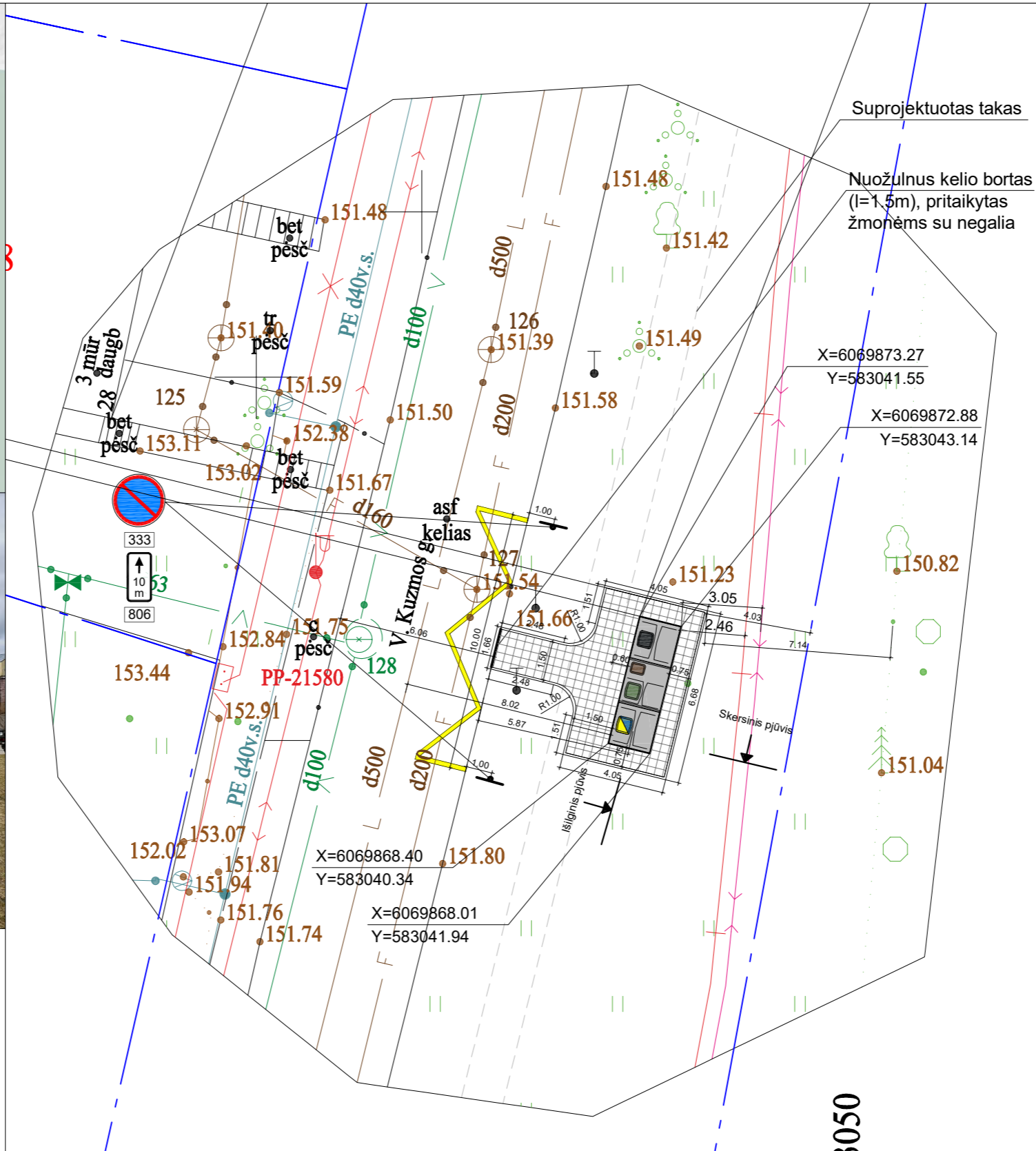
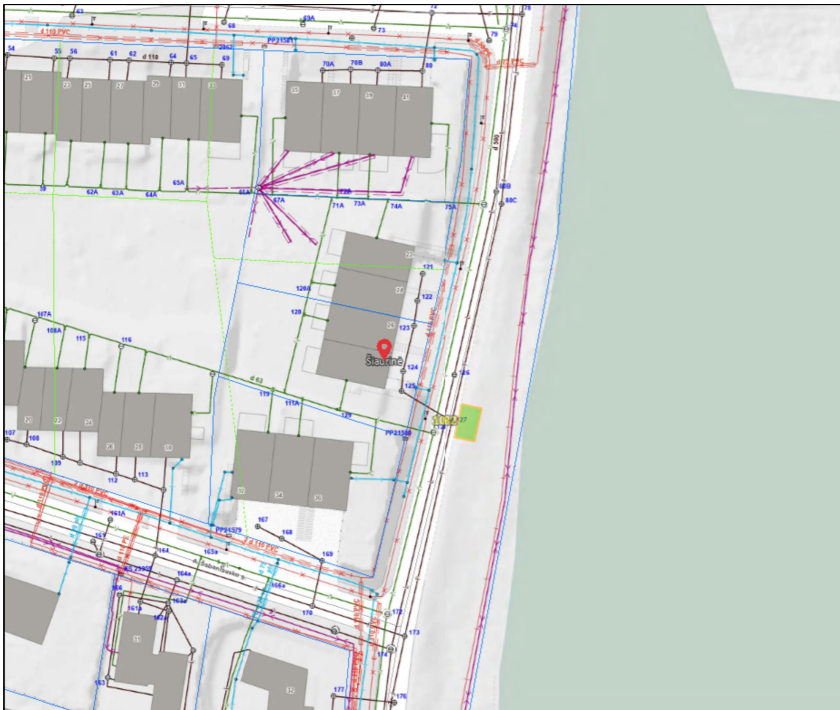
Pastabos:
 1. Projektas turi atitikti KPT SDK 19. Plytelių danga įrengiama: betoninės plytelės 7cm, išlyginamasis sluoksnis 3cm, skaldos pagrindo sluoksnis 17cm, smėlis 23cm.

Pastaba:
 aikštelė patvirtinta protokolu
 2022-12-12 Nr. A17-91/22(2.1.13-ENE)

Pastaba:
 kelio ženklai ir ženklinimas neprojektuojami siekiant nepažeist KET 150 punkto.



Atestato Nr.		UAB „Architektūros namai“ Algirdo g. 11, Vilnius Įm.k. 302848362 www.architekturosnamai.lt		B3 ir B2 tipo pusiau požeminių konteinerių aikštelių Antakalnio g. 35, Gvazdikų Sodų 10-oji g. 27, Rukeliškių g. 32, Rokantiškių Sodų 3-oji g. 4, S. Nėries g. 21, Bukčių g. 64, Erfurto g. 5, Architektų g. 3, Šeškinės g. 11, Pagubės Sodų 19-oji g. 44, Bitininkų g. 10, Bulvicio g. 29, V. Kuzmos g. 28, Kryžių Sodų 13-oji g. 56, Kviečių g. 2F, Savanorių pr. 33, Skroblų g. 19, Žirmūnų g. 18, Šiaurės Sodų 4-oji g. 101, Kęstučio g. 18, Vilniuje, statybos projektas	
A 2016	PV	T. Gaižauskas	El. parašas	2023 04	Bulvicio g. 29 (Nr. 1301) aikštelės planas, M 1:200
	Arch.	J. Gaižauskas	El. parašas	2023 04	
LT	Užsakovas: UAB "VAATC"		AN-21.07.12-SP-B-20		Lapo nr.
					Lapų
					1 1



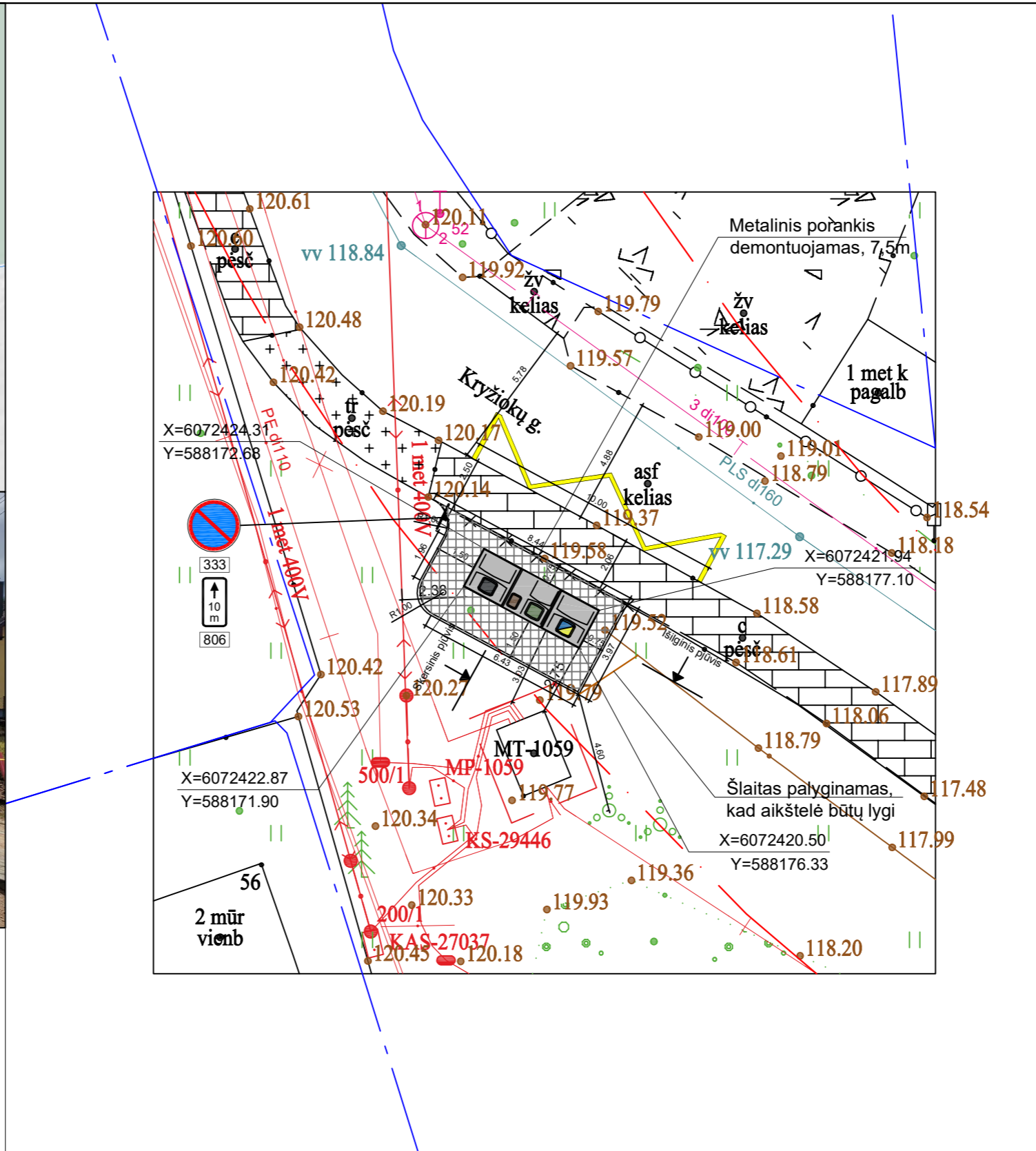
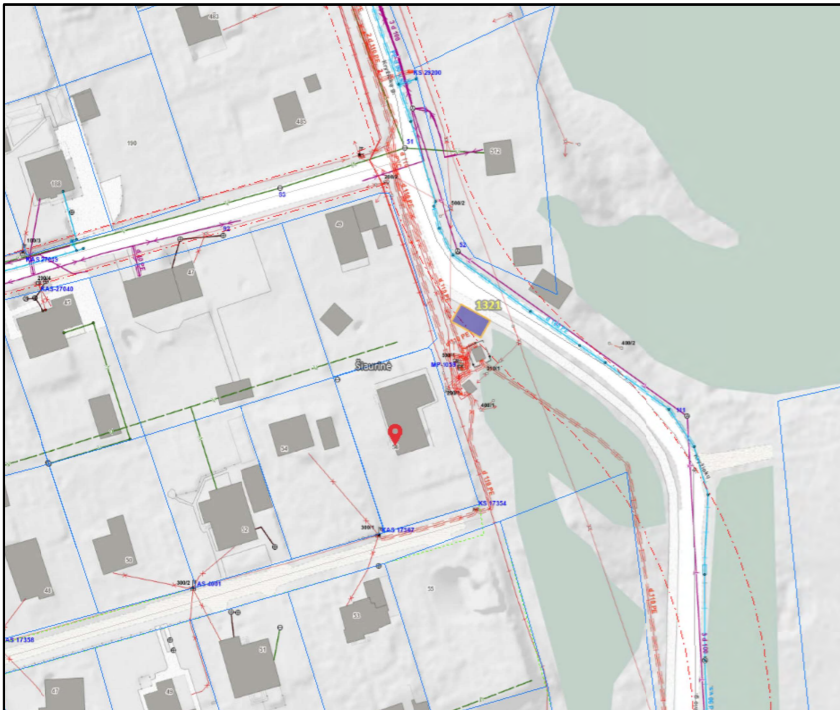
SUTARTINIAI ŽENKLAI

	Pusiau požeminių konteinerių aikštelė
	Žemės sklypo ribos
	Raudonosios linijos
	Konteinerių koordinacinių taškai
	Plytelių danga Vejos bortelis
	Kelio ženklinimas 1.27
	Kelio ženklai 333 (2vnt.) ir 806, 10m (2vnt.)

- Mišrioms komunalinėms atliekoms skirtas konteineris (5m³)
- Plastikinėms ir metalinėms pakuotėms ir pakuočių atliekoms bei Popierinėms ir kartono pakuotėms ir pakuočių atliekoms skirtas konteineris (5m³)
- Stiklo pakuotėms ir pakuočių atliekoms skirta konteinerio dalis (3,2m³)
- Maisto/virtuvės atliekoms skirta konteinerio dalis (ne mažiau 0,8m³)

Pastabos:
 1. Projektas turi atitikti KPT SDK 19. Plytelių danga įrengiama: betoninės plytelės 7cm, išlyginamasis sluoksnis 3cm, skaldos pagrindo sluoksnis 17cm, smėlis 23cm.
 Pastaba:
 aikštelė patvirtinta protokolu
 2022-11-16 Nr. A17-842/22(2.1.13-ENE)

Atestato Nr.		UAB „Architektūros namai“ Algirdo g. 11, Vilnius Įm.k. 302848362 www.architekturosnamai.lt			B3 ir B2 tipo pusiau požeminių konteinerių aikštelių Antakalnio g. 35, Gvazdikų Sodų 10-oji g. 27, Rukeliškių g. 32, Rokantiškių Sodų 3-ioji g. 4, S. Nėries g. 21, Bukčių g. 64, Erfurto g. 5, Architektų g. 3, Šeškinės g. 11, Pagubės Sodų 19-oji g. 44, Bitininkų g. 10, Bulvicio g. 29, V. Kuzmos g. 28, Kryžiuokų Sodų 13-oji g. 56, Kviečių g. 2F, Savanorių pr. 33, Skroblių g. 19, Žirmūnų g. 18, Šiaurės Sodų 4-oji g. 101, Kęstučio g. 18, Vilniuje, statybos projektas	
A 2016	PV	T. Gaižauskas	El. parašas	2023 04	V. Kuzmos g. 28 (Nr. 1082) aikštelės planas, M 1:200	
	Arch.	J. Gaižauskas	El. parašas	2023 04		
LT	Užsakovas: UAB "VAATC"			AN-21.07.12-SP-B-20		Lapo nr.
						Lapų
						1
						1



SUTARTINIAI ŽENKLAI

	Pusiau požeminių konteinerių aikštelė
	Žemės sklypo ribos
	Raudonosios linijos
	Konteinerių koordinacių taškai
	Plytelių danga Vejos bortelis
	Kelio ženklinimas 1.27
	Kelio ženklai 333 (1vnt.) ir 806, 10m (1vnt.)

- Mišrioms komunalinėms atliekoms skirtas konteineris (5m³)
- Plastikinėms ir metalinėms pakuotėms ir pakuočių atliekoms bei Popierinėms ir kartono pakuotėms ir pakuočių atliekoms skirtas konteineris (5m³)
- Stiklo pakuotėms ir pakuočių atliekoms skirta konteinerio dalis (3,2m³)
- Maisto/virtuvės atliekoms skirta konteinerio dalis (ne mažiau 0,8m³)

Pastabos:
 1. Projektas turi atitikti KPT SDK 19. Plytelių danga įrengiama: betoninės plytelės 7cm, išlyginamasis sluoksnis 3cm, skaldos pagrindo sluoksnis 17cm, smėlis 23cm.
 Pastaba:
 aikštelė patvirtinta protokolu
 2023-01-11 Nr. A17-24/23(2.1.13-ENE)

Atestato Nr.		UAB „Architektūros namai“ Algirdo g. 11, Vilnius Įm.k. 302848362 www.architekturosnamai.lt			B3 ir B2 tipo pusiau požeminių konteinerių aikštelių Antakalnio g. 35, Gvazdikų Sodų 10-oji g. 27, Rukeliškių g. 32, Rokantiškių Sodų 3-joji g. 4, S. Nėries g. 21, Bukėių g. 64, Erfurto g. 5, Architektų g. 3, Šeškinės g. 11, Pagubės Sodų 19-oji g. 44, Bitininkų g. 10, Bulvikių g. 29, V. Kuzmos g. 28, Kryžiokų Sodų 13-oji g. 56, Kviečių g. 2F, Savanorių pr. 33, Skroblių g. 19, Žirmūnų g. 18, Šiaurės Sodų 4-oji g. 101, Kęstučio g. 18, Vilniuje, statybos projektas		
A 2016	PV	T. Gaižauskas	El. parašas	2023 04	Kryžiokų Sodų 13-oji g. 56 (Nr. 1321) aikštelės planas, M 1:200		
	Arch.	J. Gaižauskas	El. parašas	2023 04			
LT	Užsakovas: UAB "VAATC"				AN-21.07.12-SP-B-20	Lapo nr.	Lapų
						1	1

SUTARTINIAI ŽENKLAI

	Pusiau požeminių konteinerių aikštelė
	Žemės sklypo ribos
	Raudonosios linijos
	Konteinerių koordinacių taškai
	Plytelių danga Vejos bortelis
	Kelio ženklimas 1.27
	Kelio ženklai 333 (2vnt.) ir 806, 10m (2vnt.)

- Mišrioms komunalinėms atliekoms skirtas konteineris (5m³)
- Plastikinėms ir metalinėms pakuotėms ir pakuočių atliekoms bei Popierinėms ir kartono pakuotėms ir pakuočių atliekoms skirtas konteineris (5m³)
- Stiklo pakuotėms ir pakuočių atliekoms skirta konteinerio dalis (3,2m³)
- Maisto/virtuvės atliekoms skirta konteinerio dalis (ne mažiau 0,8m³)

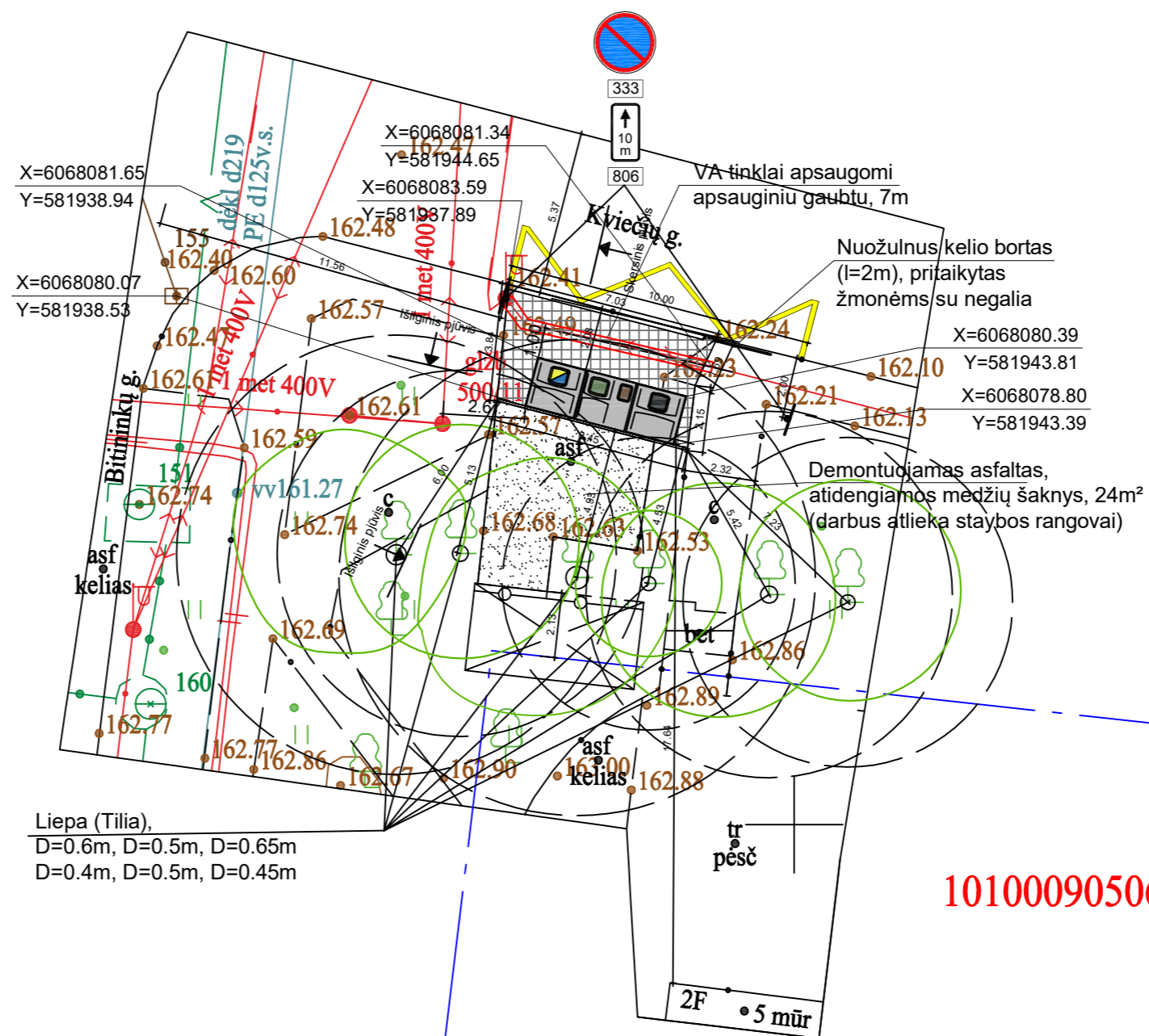
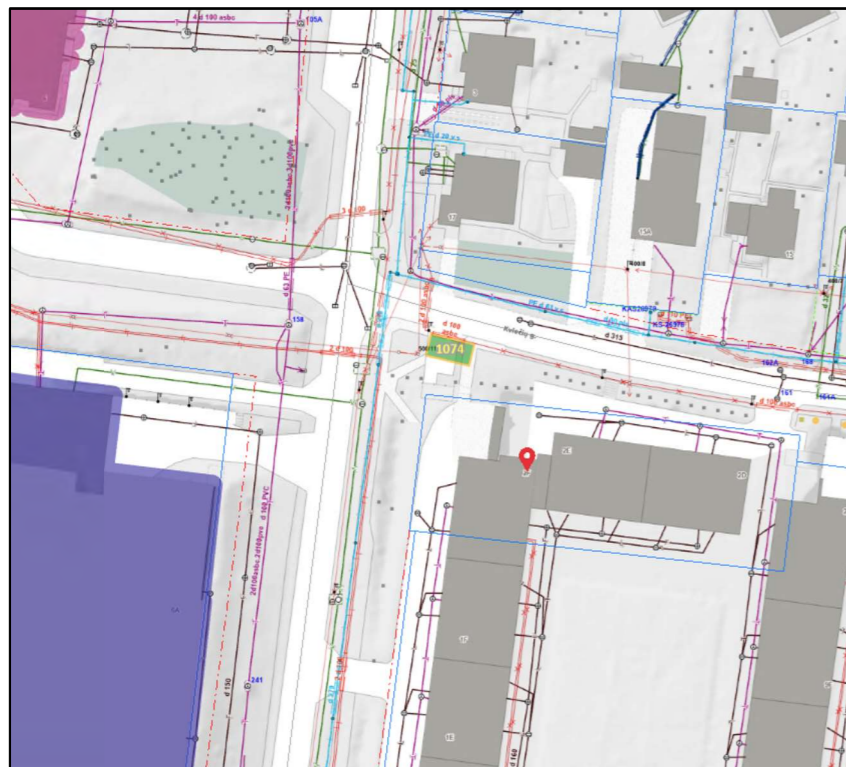
Pastabos:
1. Projektas turi atitikti KPT SDK 19. Plytelių danga įrengiama: betoninės plytelės 7cm, išlyginamasis sluoksnis 3cm, skaldos pagrindo sluoksnis 17cm, smėlis 23cm.

Pastaba:
aikštelė patvirtinta protokolu 2022-10-20 Nr. A17-778/22(2.1.13-ENE)

Pastaba:
aikštelės sprendiniams žodžiu 2023.02 pritarta Atskirųjų želdynų darbo grupėje.

Įrengiant aikštelę atsižvelgti į brandžių ir senolių medžių bei jų aplinkos tyrimų ir tvarkymo rekomendacijas Vilniaus mieste, bei Vilniaus miesto savivaldybės gatvių infrastruktūros standartą.

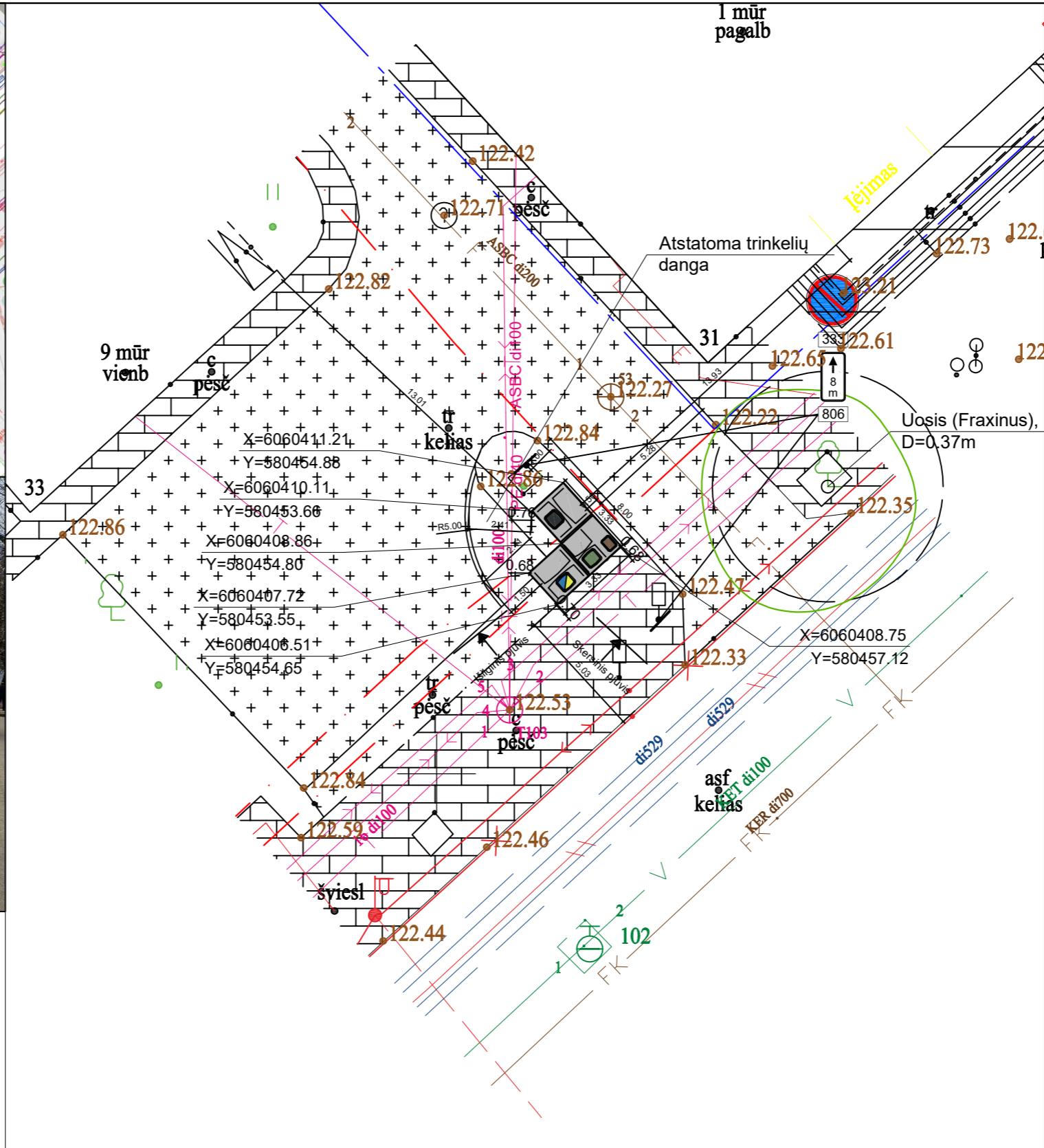
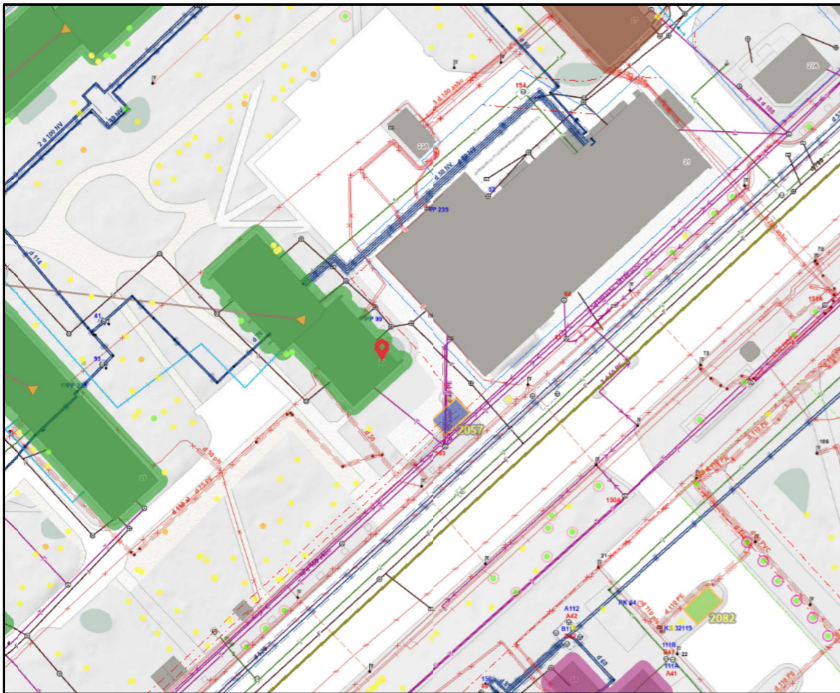
Pastaba: apšvietimo tinklo apsaugos zonoje (1m) kasti rankiniu būdu, prieš vykdant darbus iškviešti UAB "Vilniaus apšvietimas" atstovus, nutraukus/pažeidus apšvietimo kabelį statytojas atstato savo lėšomis.



Liepa (Tilia),
D=0.6m, D=0.5m, D=0.65m
D=0.4m, D=0.5m, D=0.45m

10100090506

Atestato Nr.		UAB „Architektūros namai“ Algirdo g. 11, Vilnius Įm.k. 302848362 www.architekturosnamai.lt		B3 ir B2 tipo pusiau požeminių konteinerių aikštelė Antakalnio g. 35, Gvazdikų Sodų 10-oji g. 27, Rukeliškių g. 32, Rokantiškių Sodų 3-oji g. 4, S. Nėries g. 21, Bukėlių g. 64, Erfurto g. 5, Architektų g. 3, Šeškinės g. 11, Pagubės Sodų 19-oji g. 44, Bitininkų g. 10, Bulvikio g. 29, V. Kuzmos g. 28, Kryžiuokų Sodų 13-oji g. 56, Kviečių g. 2F, Savanorių pr. 33, Skroblių g. 19, Žirmūnų g. 18, Šiaurės Sodų 4-oji g. 101, Kęstučio g. 18, Vilniuje, statybos projektas	
A 2016	PV	T. Gaižauskas	El. parašas	2023 04	Kviečių g. 2F (Nr. 1074) aikštelės planas, M 1:200
	Arch.	J. Gaižauskas	El. parašas	2023 04	
LT	Užsakovas: UAB "VAATC"		AN-21.07.12-SP-B-20		Lapo nr.
					Lapų
					1
					1



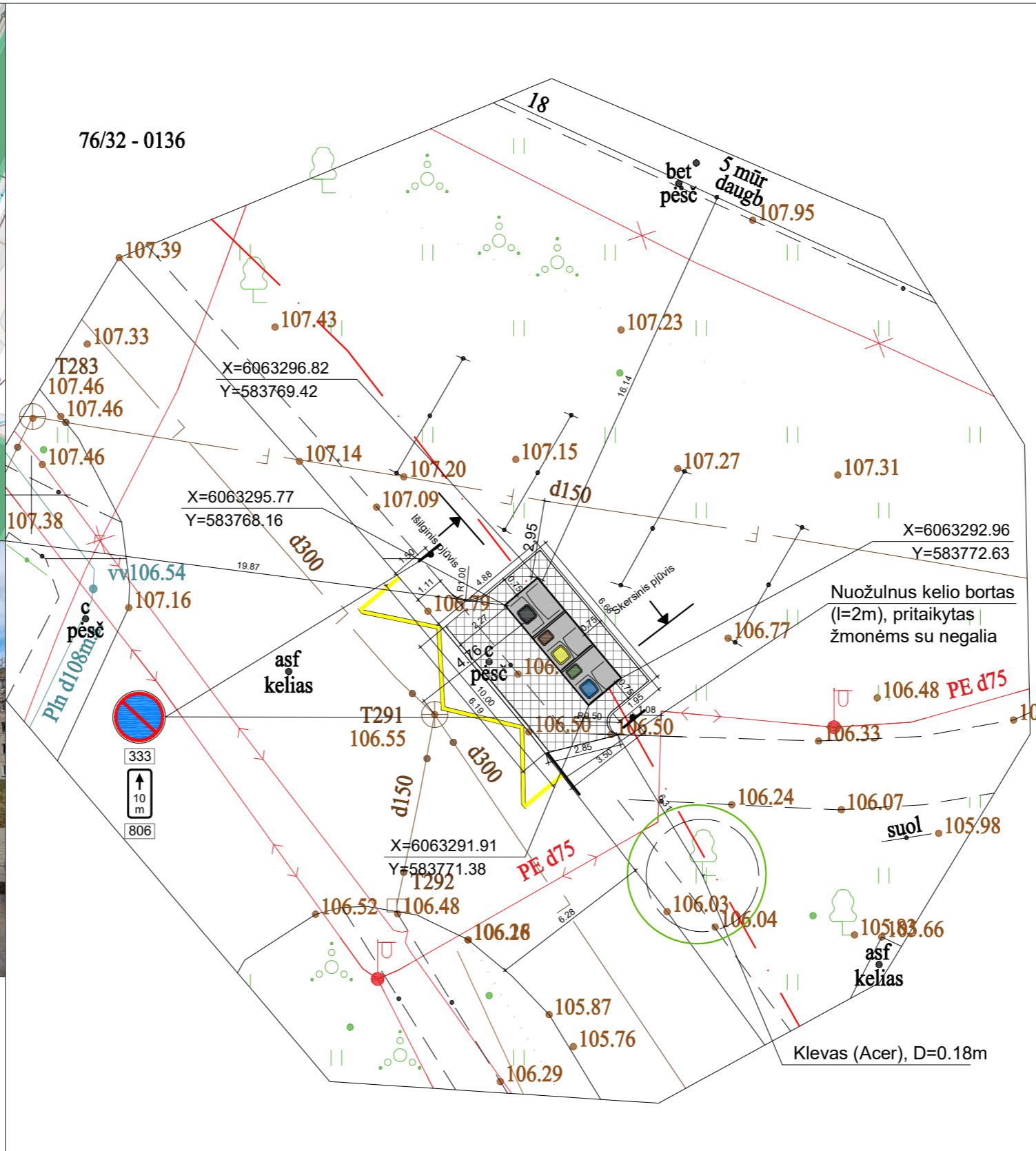
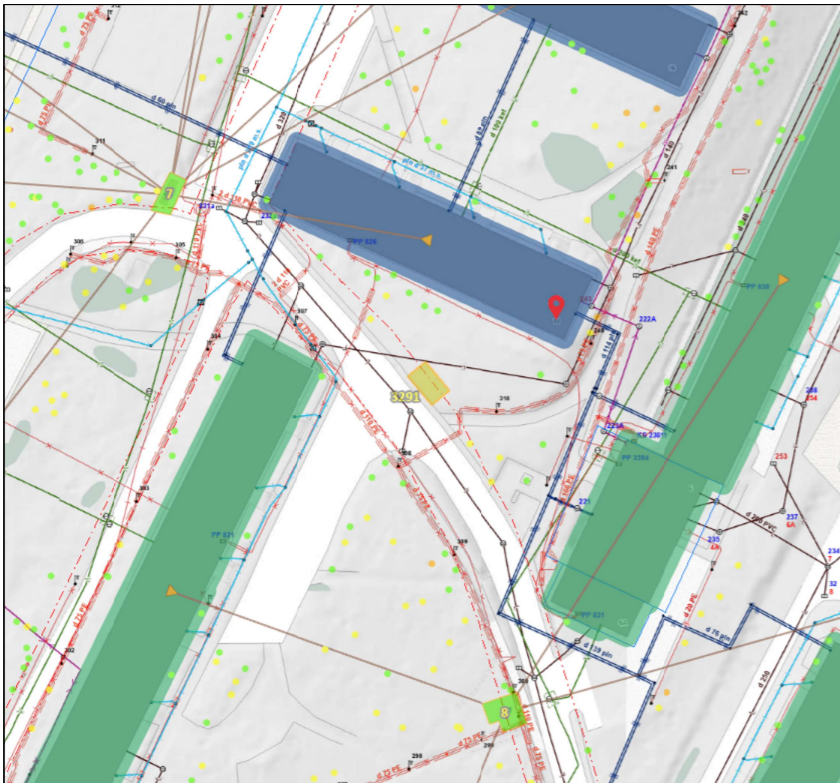
SUTARTINIAI ŽENKLAI

	Pusiau požeminių konteinerių aikštelė
	Žemės sklypo ribos
	Raudonosios linijos
	Konteinerių koordinacinių taškai
	Plytelių danga Vejos bortelis
	Kelio ženklai 333 (2vnt.) ir 806, 8m (2vnt.)

- Mišrioms komunalinėms atliekoms skirtas konteineris (5m³)
- Plastikinėms ir metalinėms pakuotėms ir pakuočių atliekoms bei Popierinėms ir kartono pakuotėms ir pakuočių atliekoms skirtas konteineris (5m³)
- Stiklo pakuotėms ir pakuočių atliekoms skirta konteinerio dalis (3,2m³)
- Maisto/virtuvės atliekoms skirta konteinerio dalis (ne mažiau 0,8m³)

Pastabos:
 1. Projektas turi atitikti KPT SDK 19. Plytelių danga įrengiama: betoninės plytelės 7cm, išlyginamasis sluoksnis 3cm, skaldos pagrindo sluoksnis 17cm, smėlis 23cm.
 Pastaba:
 aikštelė patvirtinta protokolu 2022-12-01 Nr. A17-878/22(2.1.13-ENE)
 Pastaba:
 10m atstumas nuo konteinerių iki prekybos centro durų yra išlaikomas.
 Pastaba:
 horizontalusis ženklavimas neprojektuojamas, kad netrukdyti pėsčiųjų eismui, ir dėl trinkelė dangos.

Atestato Nr.		UAB „Architektūros namai“ Algirdo g. 11, Vilnius Įm.k. 302848362 www.architekturosnamai.lt			B3 ir B2 tipo pusiau požeminių konteinerių aikštelių Antakalnio g. 35, Gvazdikų Sodų 10-oji g. 27, Rukeliškių g. 32, Rokantiškių Sodų 3-ioji g. 4, S. Nėries g. 21, Bukčių g. 64, Erfurto g. 5, Architektų g. 3, Šeškinės g. 11, Pagubės Sodų 19-oji g. 44, Bitininkų g. 10, Bulvikio g. 29, V. Kuzmos g. 28, Kryžiuokų Sodų 13-oji g. 56, Kviečių g. 2F, Savanorių pr. 33, Skroblų g. 19, Žirmūnų g. 18, Šiaurės Sodų 4-oji g. 101, Kęstučio g. 18, Vilniuje, statybos projektas
A 2016	PV	T. Gaižauskas	El. parašas	2023 04	Savanorių pr. 33 (Nr. 2057) aikštelės planas, M 1:200
	Arch.	J. Gaižauskas	El. parašas	2023 04	
LT	Užsakovas: UAB "VAATC"			AN-21.07.12-SP-B-20	Lapo nr.
					Lapų
					1
					1

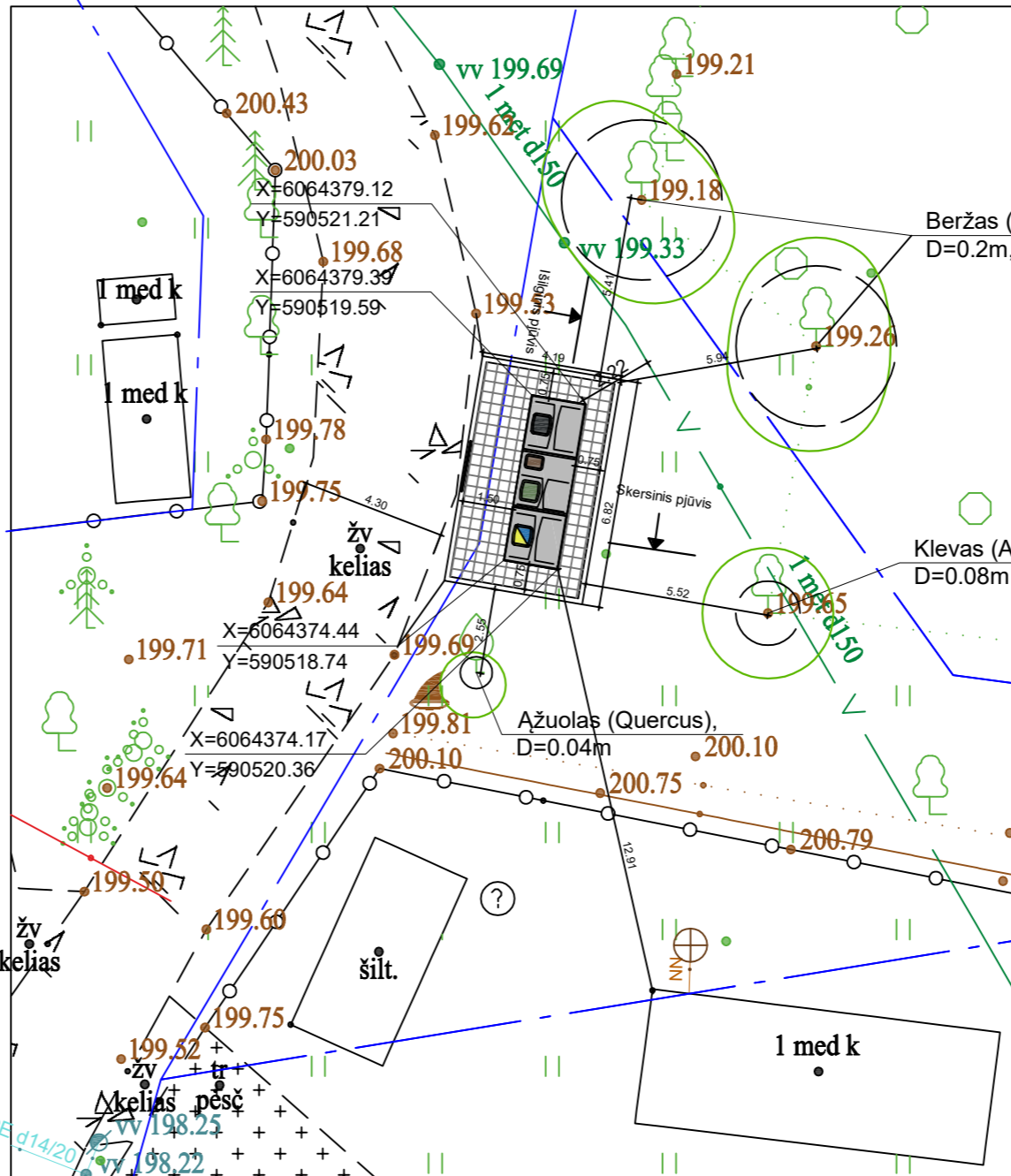
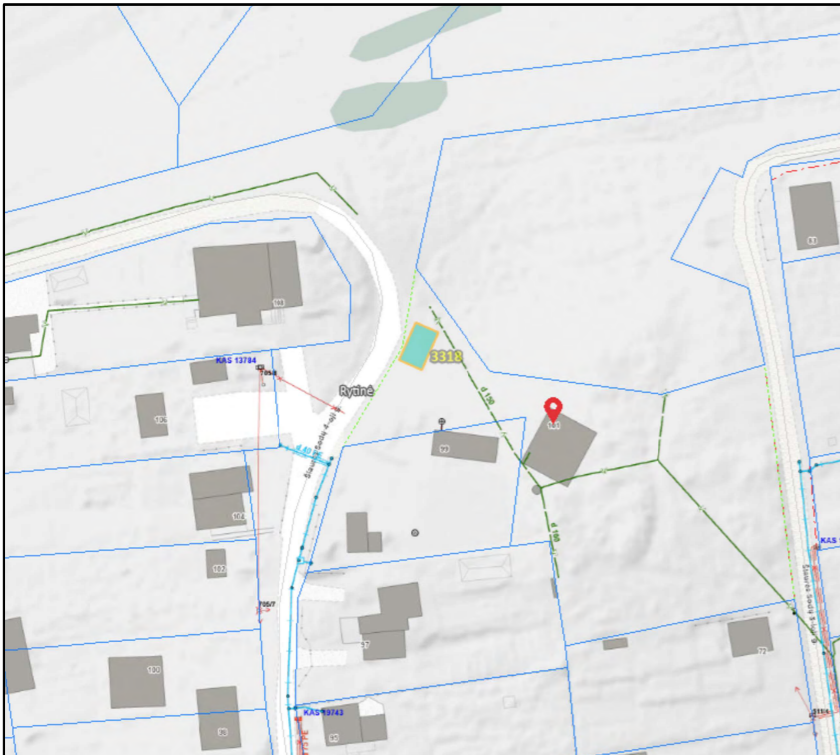


	Pusiau požeminių konteinerių aikštelė
	Žemės sklypo ribos
	Raudonosios linijos
	Kontenerių koordinacių taškai
	Plytelių danga Vejos bortelis
	Kelio ženklimas 1.27
	Kelio ženklai 333 (2vnt.) ir 806, 10m (2vnt.)

- Mišrioms komunalinėms atliekomskirtas konteineris (5m³)
- Plastikinėms ir metalinėms pakuotėms ir pakuočių atliekomskirtas bei Popierinėms ir kartono pakuotėms ir pakuočių atliekomskirtas konteineris (5m³)
- Stiklo pakuotėms ir pakuočių atliekomskirta konteinerio dalis (3,2m³)
- Maisto/virtuvės atliekomskirta konteinerio dalis (ne mažiau 0,8m³)

Pastabos:
 1. Projektas turi atitikti KPT SDK 19. Plytelių danga įrengiama: betoninės plytelės 7cm, išlyginamasis sluoksnis 3cm, skaldos pagrindo sluoksnis 17cm, smėlis 23cm.
 Pastaba:
 aikštelė patvirtinta protokolu 2022-11-10 Nr. A17-820/22(2.1.13-ENE)

Atestato Nr.		UAB „Architektūros namai“ Algirdo g. 11, Vilnius Įm.k. 302848362 www.architekturosnamai.lt			B3 ir B2 tipo pusiau požeminių konteinerių aikštelių Antakalnio g. 35, Gvazdikų Sodų 10-oji g. 27, Rukeliškių g. 32, Rokantiškių Sodų 3-ioji g. 4, S. Nėries g. 21, Bukėlių g. 64, Erfurto g. 5, Architektų g. 3, Šeškinės g. 11, Pagubės Sodų 19-oji g. 44, Bitininkų g. 10, Bulvicio g. 29, V. Kuzmos g. 28, Kryžiokų Sodų 13-oji g. 56, Kviečių g. 2F, Savanorių pr. 33, Skroblių g. 19, Žirmūnų g. 18, Šiaurės Sodų 4-oji g. 101, Kęstučio g. 18, Vilniuje, statybos projektas
A 2016	PV	T. Gaižauskas	El. parašas	2023 04	Žirmūnų g. 18 (Nr. 3291) aikštelės planas, M 1:200
	Arch.	J. Gaižauskas	El. parašas	2023 04	
0473	PDV	S. Kasteckas	El. parašas	2023 04	
LT	Užsakovas: UAB "VAATC"			AN-21.07.12-SP-B-20	Lapo nr. 1
					Lapų 1



44

SUTARTINIAI ŽENKLAI

	Pusiau požeminių konteinerių aikštelė
	Žemės sklypo ribos
	Raudonosios linijos
	Konteinerių koordinacių taškai
	Plytelių danga Vejos bortelis

- Mišrioms komunalinėms atliekoms skirtas konteineris (5m³)
- Plastikinėms ir metalinėms pakuotėms ir pakuočių atliekoms bei Popierinėms ir kartono pakuotėms ir pakuočių atliekoms skirtas konteineris (5m³)
- Stiklo pakuotėms ir pakuočių atliekoms skirta konteinerio dalis (3,2m³)
- Maisto/virtuvės atliekoms skirta konteinerio dalis (ne mažiau 0,8m³)

Pastabos:
 1. Projektas turi atitikti KPT SDK 19. Plytelių danga įrengiama: betoninės plytelės 7cm, išlyginamasis sluoksnis 3cm, skaldos pagrindo sluoksnis 17cm, smėlis 23cm.
 Pastaba:
 aikštelė patvirtinta protokolu 2023-02-17 Nr. A17-146/23(2.1.13-ENE)
 Pastaba:
 kelio ženklai ir ženklinimas neprojektuojami siekiant nepažeist KET 150 punkto.

10100480672

Atestato Nr.		UAB „Architektūros namai“ Algirdo g. 11, Vilnius Įm.k. 302848362 www.architekturosnamai.lt			B3 ir B2 tipo pusiau požeminių konteinerių aikštelių Antakalnio g. 35, Gvazdikų Sodų 10-oji g. 27, Rukeliškių g. 32, Rokantiškių Sodų 3-ioji g. 4, S. Nėries g. 21, Bukčių g. 64, Erfurto g. 5, Architektų g. 3, Šeškinės g. 11, Pagubės Sodų 19-oji g. 44, Bitininkų g. 10, Bulvikio g. 29, V. Kuzmos g. 28, Kryžiuokų Sodų 13-oji g. 56, Kviečių g. 2F, Savanorių pr. 33, Skroblių g. 19, Žirmūnų g. 18, Šiaurės Sodų 4-oji g. 101, Kęstučio g. 18, Vilniuje, statybos projektas
A 2016	PV	T. Gaižauskas	El. parašas	2023 04	Šiaurės Sodų 4-oji g. 101 (Nr. 3318) aikštelės planas, M 1:200
	Arch.	J. Gaižauskas	El. parašas	2023 04	
LT	Užsakovas: UAB "VAATC"			AN-21.07.12-SP-B-20	Lapo nr. 1

MolokDomino[®] konteineriai

Molok OY Suomijos kompanija gaminanti originalius Molok[®] gilaus surinkimo konteinerius. Molok[®] produktai yra žinomi visame pasaulyje. Aplinkosauginė, kaštus ir laiką sauganti sistema, kasdien yra naudojama milijonų žmonių visame pasaulyje. Produktai yra naudojami įvairiose kultūrose, iš viso daugiau nei 140 000 vienetų.

Molok OY veikla yra sertifikuota ir atitinka kokybės (ISO 9001), aplinkosaugos (ISO 14001) ir darbo saugos (OHSAS 18001) reikalavimus.

Mes siūlome 5 m³ MolokDomino[®] konteinerius, kurie gali būti dalinami į 2 dalis – 3,2 m³ ir 1,6 m³ arba 3,2 m³ ir 0,5 m³. Padalinti konteineriai gali būti naudojami skirtingų atliekų surinkimui. Visos komunalinių atliekų konteinerių konstrukcijos ir apdailos elementai yra atsparūs smūgiams, UV, drėgmei, šalčiui, karščiui, chemikalams ir korozijai. Konteineriai bus nauji, pagaminti 2017, su pažymėta reikalaujama informacija.



MolokDomino[®] konteinerį sudaro:

- Dangtis ir atliekų išmetimo angos dangtis
- "Greitoji Sistema"
- Vidinis iškeliamas konteineris maisto atliekoms ar vidinis iškeliamas maišas kitoms atliekoms
- Apdaila
- Korpusas

MolokDomino konteineris yra vientisas atsparus smūgiams, drėgmei ir slėgiui, pagamintas iš aukštos kokybės armuoto betono, su įrengtomis plieninėmis kilpomis iškėlimui ir transportavimui.





Visų tipų vidiniai konteineriai arba maišai yra pritaikyti ilgalaikiam veikimui ir pakartotiniam naudojimui, vidinį konteinerį ar maišą nesudėtinga pakeisti, kai jis tampa netinkamas. Visų tipų vidiniai konteineriai ir maišai turi lengvai atsidarantį dugną, saugiam ir greitam atliekų išvertimui į šiukšliavežį.

Vidinis iškeliamas maišas popieriaus, metalo ir plastiko atliekoms yra pagamintas iš tvirto (pagaminto iš 2 sluoksnių) polipropileno audinio. Vidinis maišas mišrioms komunalinėms atliekoms ir stiklo atliekoms yra pagamintas iš armuoto polipropileno. Vidinis konteineris maisto atliekoms yra pagamintas iš aukštos kokybės HDPE.



Standartinis iškeliamas maišas



Armuotas iškeliamas maišas



Vidinis konteineris maisto atliekoms

Konteinerio dangtis ir atliekų išmetimo angos dangtis pagaminti iš HDPE. Konteineris turi "greitąją sistemą", kuri reiškia, kad vidinis konteineris ar maišas yra pritvirtintas prie konteinerio dangčio ir gali būti iškeliami kartu. Konteinerio dangtis turi vieną ar kelis atliekų išmetimo angos dangčius (atliekų išmetimo angų dangčių skaičius priklauso nuo vidinių konteinerių ar maišų skaičiaus). Atliekų išmetimo angos dangčiai yra atverčiami. Dangčių spalvos pagal reikalavimus: geltona, žalia, mėlyna, ruda ir pilka.



Antžeminė konteinerio dalis turi apdailą vertikaliai pritvirtintą prie išorinio perimetro. Apdaila yra medžio imitacija, pagaminta iš kompozito medžiagos ir turi vietą grafinei ir kitai informacijai. Apdaila bus akmens pilkumo kompozitas, tvirtinimo rėmai bus tamsiai pilkos spalvos aliuminis (kodas RAL 7024). Į pristatymą įtraukiami metaliniai montavimo bėgiai.



Pilko kompozito apdailos pavyzdys (akmens pilkumo kompozitas)

Mes patvirtiname, kad visų dydžių MolokDomino® konteineriai atitinka šiuos reikalavimus.

Kam: Vilniaus miesto savivaldybės administracijai
Komunalinių atliekų konteinerių aikštelių įrengimo ir komunalinių atliekų konteinerių aikštelių įsigijimo
pirkimui
(Pirkimo Nr. 189354)

Atliekų konteinerio dangčio dizainas bei paprastumas

MolokDomino® dangtis sukurtas taip, kad atlaikytų intensyvų naudojimą bet kokiomis sąlygomis ir visiems vartotojams, taip pat žmonėms su negalia. Dangtis atidaromas ir laikomas atidarytas ranka – taip pat yra atrama, kuri išlaiko atliekų išmetimo angos dangtį atidarytą, kad būtų lengviau naudoti.



DETALŪS METADUOMENYS

Dokumento sudarytojas (-ai)	Vilniaus miesto savivaldybė 188710061, Konstitucijos pr. 3, LT-09601, Vilnius
Dokumento pavadinimas (antraštė)	DĖL PRITARIMO PROJEKTINIAMS PASIŪLYMAMS B3 ir B2 TIPO PUSIAU POŽEMINIŲ KONTEINERIŲ AIKŠTELĖMS
Dokumento registracijos data ir numeris	2023-06-13 Nr. A51-100200/23(3.3.2.26-MPA)
Dokumento gavimo data ir dokumento gavimo registracijos numeris	–
Dokumento specifikacijos identifikavimo žymuo	ADOC-V1.0
Parašo paskirtis	Pasirašymas
Parašą sukūrusio asmens vardas, pavardė ir pareigos	Mindaugas Pakalnis, Vilniaus miesto savivaldybės administracijos vyriausiasis architektas, Administracijos direktorius
Sertifikatas išduotas	MINDAUGAS PAKALNIS LT
Parašo sukūrimo data ir laikas	2023-06-12 18:40:05 (GMT+03:00)
Parašo formatas	XAdES-T
Laiko žymoje nurodytas laikas	2023-06-12 18:40:18 (GMT+03:00)
Informacija apie sertifikavimo paslaugų teikėją	EID-SK 2016, AS Sertifitseerimiskeskus EE
Sertifikato galiojimo laikas	2020-11-03 20:19:13 – 2025-11-02 23:59:59
Informacija apie būdus, naudotus metaduomenų vientisumui užtikrinti	"Registravimas" paskirties metaduomenų vientisumas užtikrintas naudojant "RCSC IssuingCA, VI Registru centras - i.k. 124110246 LT" išduotą sertifikatą "Dokumentų valdymo sistema Avilys, Vilniaus miesto savivaldybės administracija, į.k. 188710061 LT", sertifikatas galioja nuo 2021-12-20 09:38:49 iki 2024-12-19 09:38:49
Pagrindinio dokumento priedų skaičius	–
Pagrindinio dokumento priedamų dokumentų skaičius	–
Priedamo dokumento sudarytojas (-ai)	–
Priedamo dokumento pavadinimas (antraštė)	–
Priedamo dokumento registracijos data ir numeris	–
Programinės įrangos, kuria naudojantis sudarytas elektroninis dokumentas, pavadinimas	Dokumentų valdymo sistema „Avilys“, versija 3.5.72
Informacija apie elektroninio dokumento ir elektroninio (-ių) parašo (-ų) tikrinimą (tikrinimo data)	Atitinka specifikacijos keliamus reikalavimus. Visi dokumente esantys elektroniniai parašai galioja (2023-06-13 09:19:10)
Paieškos nuoroda	–
Papildomi metaduomenys	Nuorašą suformavo 2023-06-13 09:19:10 Dokumentų valdymo sistema „Avilys“