



0413-01-PP

STATINIO PROJEKTO PAVADINIMAS: V. LINGIO IR J. RUTKAUSKO GATVIŲ, (8.2.) ATKARPŲ (ŽEMĖS SKLYPO KAD. NR. 0101/0030:68 RIBOSE) IR JUNGIAMOJO PĖSČIŲJŲ TAKO (8.1) TARP ŠIŲ GATVIŲ (ŽEMĖS SKLYPO KAD. NR. 0101/0030:68 RIBOSE), VILNIUS, STATYBOS PROJEKTAS

STATINIO PAVADINIMAS: 01 SUSISIEKIMO KOMUNIKACIJOS, GATVĖS (8.2)

UŽSAKOVAS: YIT LIETUVA

STATYTOJAS: YIT LIETUVA

PROJEKTUOTOJAS: UAB „VILTEKTA“

STATINIO PROJEKTO NUMERIS: 0413

STATINIO KATEGORIJA: NEYPATINGAS STATINYS

STATINIO PROJEKTO DALIS: -

STATINIO PROJEKTO ETAPAS: PROJEKTINIAI PASIŪLYMAI

BYLOS ŽYMUO: 0413-01-PP

KORPUSAS (-AI): -

LAIDA, BYLOS IŠLEIDIMO DATA: 0, 2022-07

Pareigos, atestato nr.	Pavardė	Parašas
UAB „Viltekta“ direktorius	Tomas Segalis	
SPV (A2053/0084)	Tomas Segalis	

UAB „Viltekta“

A. Goštauto g. 8, LT-01108, Vilnius
Tel. (85) 212 35 38,
el. paštas viltekta@viltekta.lt

www.viltekta.lt

PROJEKTINIŲ PASIŪLYMŲ BYLOS ŽINIARAŠTIS

(dokumento forma A.2 pagal LST 1516:2015)

Projekto Nr.: **0413**
 Projekto pavadinimas: **V. Lingio ir J. Rutkausko gatvių, (8.2.) atkarpų (žemės sklypo kad. Nr. 0101/0030:68 ribose) ir jungiamojo pėsčiųjų tako (8.1) tarp šių gatvių (žemės sklypo kad. Nr. 0101/0030:68 ribose), Vilnius, Statybos projektas**
 Objektas.: **01 Susisiekimo komunikacijos, gatvės (8.2)**

Eil. Nr.	Bylos (segtuvo) žymuo	Laida	Bylos (segtuvo) pavadinimas	Pastabos
1.	PP	0	Projektiniai pasiūlymai	

PROJEKTINIŲ PASIŪLYMŲ BYLOS PP laida 0 DOKUMENTŲ ŽINIARAŠTIS

(dokumento forma A.3 pagal LST 1516:2015)

TEKSTINIŲ DOKUMENTŲ ŽINIARAŠTIS

Dokumento žymuo	Lapų sk.	Laida	Dokumento pavadinimas	Pastabos
0413-01-PP	1	0	Titulinis lapas	
0413-01-PP-BSZ	1	0	Bylos sudėties žiniaraštis	
0413-01-PP-BSR	1	0	Bendrieji statinio rodikliai	
0413-01-PP-AR	7	0	Aiškinamasis raštas	
A358-50/22(2.9.4.5E-INF)	4	-	Projektinių pasiūlymų rengimo užduotis	
22/229	3	-	Prisijungimo prie susisiekimo komunikacijų sąlygos	
A51-85436/22(2.9.4.9E-INF)	2	-	Dėl prisijungimo prie susisiekimo komunikacijų sąlygų pakeitimo	
1999 12 15 Nr. 480	3	-	Teritorijos detaliojo plano tvirtinimas	
Reg. Nr. T00056185 (000132000481)	1	-	Pagrindinis detaliojo plano brėžinys	
A30-2590/22 Reg. Nr. T00087868	3	-	Įsakymas dėl teritorijos prie T. Narbuto gatvės tęsinio detaliojo plano sprendinių koregavimo sklype Vito Lingio g. 8 (kadastro Nr.0101/0030:68) tvirtinimo	
-	2	-	Geodeziniai tyrimai (topografinė nuotrauka)	
-	4	0	Želdinių inventORIZACIJA, būklė ir parametrų apskaita	

BRĖŽINIŲ ŽINIARAŠTIS

Dokumento žymuo	Lapų sk.	Laida	Dokumento pavadinimas	Pastabos
0413-1-PP-B-01	1	0	Susisiekimo schema, M 1:500 (kartu su medžių žymėjimu)	
0413-1-PP-B-01	1	0	Inžinerinių tinklų schema, M 1:500 (kartu su medžių žymėjimu)	
0413-1-PP-B-01	1	0	Želdinių schema, M 1:500 (kartu su medžių žymėjimu)	

0413-01-PP-BSŽ	Lapas	Viso	Laida
	1	1	0

BENDRIEJI STATINIŲ RODIKLIAI

Pavadinimas	Mato vienetas	Kiekis	Pastabos
I. SUSISIEKIMO KOMUNIKACIJOS			
Keliai (gatvės):			
1. V. Lingio gatvė			
1.1. kategorija	-	D	
1.2. ilgis	km	0,29	
1.3. važiuojamosios dalies plotis	m	5,5	
1.4. eismo juostų skaičius	m	2	
1.5. eismo juostos plotis	m	2,75	
2. J. Rutkausko gatvė			
2.1. kategorija	-	D	
2.2. ilgis	km	0,10	
2.3. važiuojamosios dalies plotis	m	5,5	
2.4. eismo juostų skaičius	m	2	
2.5. eismo juostos plotis	m	2,75	
3. Pėsčiųjų takas			
3.1. kategorija	-	F	
3.2. ilgis	km	0,18	
3.3. plotis	m	3,75	

Statinio projekto vadovas: Tomas Segalis, A 2053
(vardas, pavardė, parašas, kvalifikacijos atestato arba pažymos Nr., data)

0413-01-PP-BSR	Lapas	Viso	Laida
	1	1	0

PROJEKTTINIŲ PASIŪLYMŲ BYLOS PP-01, laida 0

AIŠKINAMASIS RAŠTAS



1. BENDRIEJI DUOMENYS

Projektiniai pasiūlymai parengti vadovaujantis:

- Statybos įstatymu, kitais įstatymais reglamentuojančiais statinio saugos ir paskirties reikalavimus, teisės aktais, reglamentuojančiais esminius statinio reikalavimus ir statinio techninius parametrus, teritorijų planavimo ir normatyviniais statybos techniniais dokumentais, normatyviniais statinio saugos ir paskirties dokumentais;
- Inžinerine topografinė nuotrauka;
- Inžinerinio statinio projektinių pasiūlymų rengimo užduotimi 2022-04-29 Nr. A358/22 (2.9.4.5.R-INF);
- VMSA Prisijungimo prie susisiekimo komunikacijų sąlygomis 2022-04-27 Nr. 22/229;
- VMSA Prisijungimo prie susisiekimo komunikacijų sąlygų pakeitimu 2022-06-15 Nr. A51-/22(2.9.4E-INF);
- Koordinačių sistema – LKS-94; aukščių sistema – Baltijos.

2. NORMATYVINIAI DOKUMENTAI, KURIAIS VADOVAUJANTIS PARENGTI PROJEKTTINIAI SPRENDINIAI

- Vilniaus miesto savivaldybės gatvių infrastruktūros standartas
<https://gatviustandartas.vilnius.lt/wpcontent/uploads/2021/10/Vilniaus-gatviu-standartas.pdf>
- statybą reglamentuojantys teisės aktai;
- Vilniaus miesto savivaldybės administracijos direktoriaus 2018 m. gruodžio 17 d. įsakymu Nr. 30-3844/1892.1.1ETD20 patvirtintos Susisiekimo pėsčiomis projektų Vilniaus miesto savivaldybėje rengimo ir įgyvendinimo rekomendacijos
<https://vilnius.lt/lt/savivaldybe/miesto-ukisir-transportas/susisiekimo-pesciomisprojektarekomendacijos>;

0	2022-06	DERINIMUI		
LAIDA	IŠLEIDIMO DATA	LAIDOS STATUTAS. KEITIMO PRIEŽASTIS (JEI TAIKOMA)		
KVAL. PATV. DOK. NR.	PROJEKTUOTOJAS		STATINIO PROJEKTO PAVADINIMAS	
	 <small>UAB „VILTEKTA“, A. GOŠTAUTO G. 8, LT - 01108, VILNIUS + 370 (5) 261 97 63 VILTEKTA@VILTEKTA.LT WWW.VILTEKTA.LT</small>		V. LINGIO IR J. RUTKAUSKO GATVIŲ, (8.2.) ATKARPŲ (ŽEMĖS SKLYPO KAD. NR. 0101/0030:68 RIBOSE) IR JUNGIAMOJO PĖSČIŲJŲ TAKO (8.1) TARP ŠIŲ GATVIŲ (ŽEMĖS SKLYPO KAD. NR. 0101/0030:68 RIBOSE), VILNIUS, STATYBOS PROJEKTAS	
A 2053/ 0084	SPV	T. Segalis	STATINIO NR. IR PAVADINIMAS	
	SPV(koord.)	D. Davailis	01 Susisiekimo komunikacijos, gatvės (8.2)	
KVAL. PATV. DOK. NR.	SUBRANGOVAS		DOKUMENTO PAVADINIMAS	
	 <small>MB „CITYSTREET“ VILNIAUS G. 33, VILNIUS INFO@CITYSTREET.LT</small>		AIŠKINAMASIS RAŠTAS	
			LAIDA	
			0	
KALBOS TRUMP.	STATYTOJAS IR (ARBA) UŽSAKOVAS		DOKUMENTO ŽYMUO	
	YIT LIETUVA		0413-01-PP-AR	
LT			LAPAS	LAPŲ
			1	7

- Vilniaus miesto savivaldybės 2016-06-15 tarybos sprendimu Nr. 1-518 patvirtintos Susisiekimo dviračiais projektų Vilniaus miesto savivaldybėje rengimo ir įgyvendinimo rekomendacijos <https://vilnius.lt/wpcontent/uploads/2018/07/duratu.pdf>
- Lietuvos Respublikos aplinkos ministro 2007 m. gruodžio 29 d. įsakymu Nr. D1-717 Lietuvos Respublikos aplinkos ministro 2016 m. rugpjūčio 24 d. Nr. D1-565 redakcija „Medžių ir krūmų veisimo, vejų ir gėlynų įrengimo taisyklės“
- Želdinių apsaugos, vykdant statybos darbus, taisyklės, patvirtintos LR Aplinkos ministro 2010-03-15 įsakymu Nr. D1-193.
- Grafinis/informacinis medžių žymėjimas plane ir medžių inventORIZACIJOS lentelės sudėtis Vilniaus miesto savivaldybė - Želdynai (vilnius.lt).
- Teritorijos prie T. Narbuto gatvės tęsinio detalusis planas. Obj. Nr. VP-98-70, **Registracijos numeris Lietuvos Respublikos teritorijų planavimo dokumentų registre - T00056185 (000132000481)**

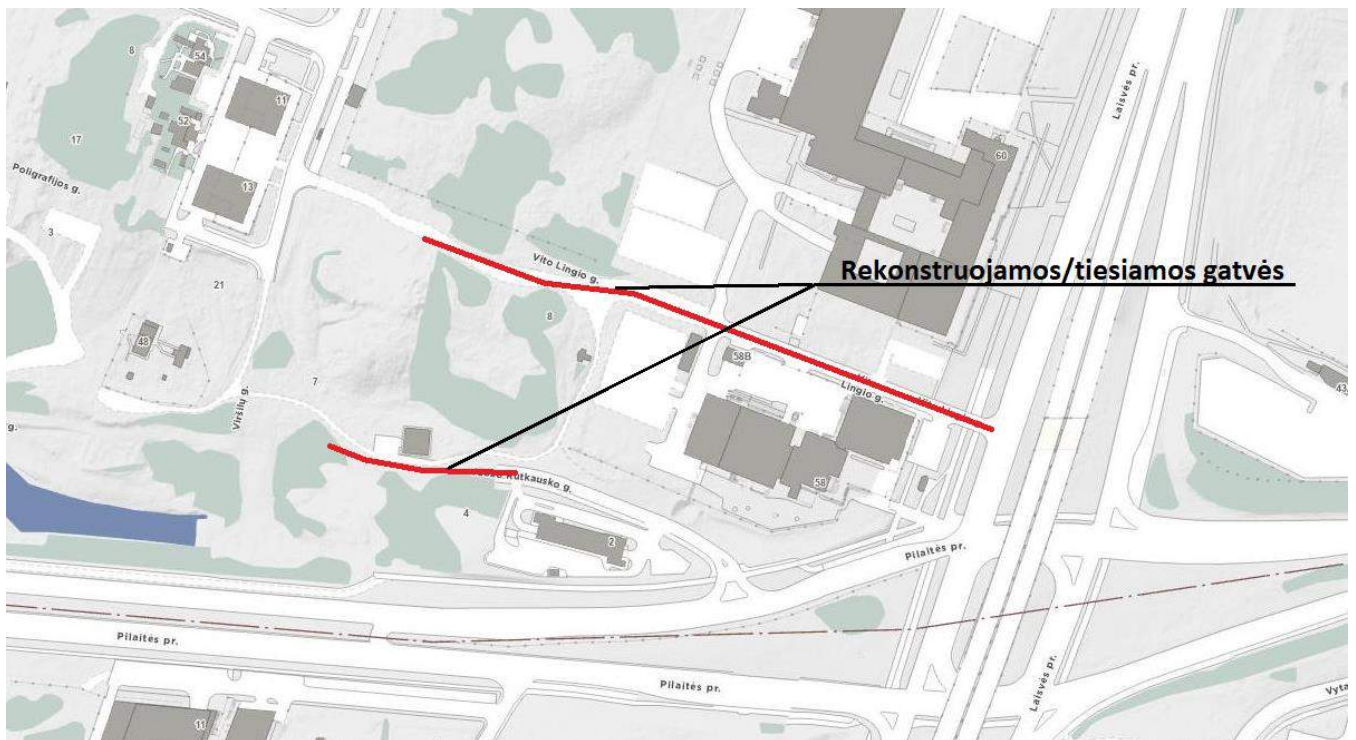
3. ESAMA SITUACIJA

Naujai statomos susisiekimo komunikacijos yra Vilniaus mieste, Viršuliškių seniūnijoje ties Pilaitės prospektu ir Laisvės prospektu.

Vito Lingio gatvė iki Laisvės pr. 58B yra maždaug 7,0 m pločio asfaltuota gatvė, kurios viena pusė įprastai būna užstatyta automobiliais (lygiagrečiu parkavimu). Toliau į vakarus yra pravažinėtas žvyrkelis, kuris tęsiasi iki Viršulių gatvės. Suformuoto šaligatvio nėra. Lietaus surinkimo šulinėliai įrengti gatvės asfaltuotoje dalyje.

Juozo Rutkausko gatvė nutiesta iki plovyklos adresu J. Rutkausko g. 2. Toliau ji yra fiziškai nepravažiuojama.

Tiek V. Lingio, tiek ir J. Rutkausko gatvė vadovaujantis Vilniaus m. teritorijos bendruoju planu yra D kategorijos. Abi gatvės yra 2 eismo juostų. Eismo intensyvumas minimalus, susijęs su objektų adresais Laisvės pr. 58, 58A, 58B ir J. Rutkausko g. 2 privažiuojamuoju eismu. Ateityje numatomas eismo augimas dėl aplinkinių teritorijų užstatymo ir gatvių tinklo apjungimo, tačiau perspektyviniai transporto šrautais išliks nedideli ir nereikalaus specialių eismo organizavimo priemonių ar papildomų eismo juostų ties sankryžomis.



1 pav. Situacijos schema

0413-01-PP-AR	Lapas	Viso	Laida
	2	7	0



2 pav. V. Lingio g.



3 pav. J. Rutkausko g.

4. PROJEKTINIAI SPRENDINIAI

Planiniai sprendiniai ir eismo organizavimas

Susisiekimo komunikacijų nauja statyba derinama prie greta rengiamų projektų sprendinių:

- Daugiabučių gyvenamųjų namų J. Rutkausko g. 7 Vilniuje, statybos projektas;
- Daugiabučių gyvenamųjų pastatų (6.3) Vito Lingio g. 8 Vilnius, statybos projektas;

Vadovaujantis VMSA Prisijungimo prie susisiekimo komunikacijų sąlygomis 2022-04-27 Nr. 22/229 šio projekto apimtyje numatoma:

- Įrengti Vito Lingio g. atkarpą nuo žemės sklypo (kadastro Nr. 0101/0030:59) ribos iki Laisvės pr.
 - Gatvė projektuojama 2 eismo juostų po 2,75 m pločio;
 - Gatvės ašis atkarpoje tarp Laisvės pr. 58B ir Laisvės prospekto pastumiama į 3,5-4,0 m į šiaurę taip, kad būtų galima įrengti lygiagretų automobilių parkavimą ir šaligatvį;
 - Automobilių parkavimas numatomas lygiagretus iš abiejų gatvės pusių;
 - Šaligatviai projektuojami 3,0 m pločio iš abiejų gatvės pusių;
 - Įvažiavimai į sklypus numatomi nuo 3,80 m iki 5,50 m pločio;
 - Lietaus surinkimas numatomas iš abiejų gatvės pusių;
 - Apšvietimas numatomas iš vienos gatvės pusės;

- Įrengti Juozo Rutkausko g. atkarpą nuo žemės sklypo (kadastro Nr. 0101/0030:59) ribos iki ir ties žemės sklypu Vito Lingio g. 8.
 - Gatvė projektuojama 2 eismo juostų po 2,75 m pločio;
 - Automobilių parkavimas numatomas lygiagretus iš vienos gatvės pusės, ten kur leidžia gatvės išilginis nuolydis;
 - Šaligatviai projektuojami 2,25 m pločio iš abiejų gatvės pusių;
 - Įvažiavimai į sklypus numatomi nuo 4,28 m iki 5,50 m pločio;
 - Lietaus surinkimas numatomas iš abiejų gatvės pusių;
 - Apšvietimas numatomas iš vienos gatvės pusės;

- Įrengti pėsčiųjų jungtį nuo Juozo Rutkausko g. iki Vito Lingio g. tarp žemės sklypų Vito Lingio g. 8 ir Laisvės pr. 58.
 - Pėsčiųjų jungtis projektuojama 3,75 m pločio;
 - Šalia jo įrengiami gaisriniai privažiavimai iš ažūrinių trinkelų dangos po 4,5 m pločio;
 - Numatomas pėsčiųjų jungties apšvietimas;

Visos gatvėse suprojektuotos automobilių stovėjimo vietos bus bendro naudojimo ir nepriskiriamos prie kokio nors konkretaus projekto.

Kartu su projekto sprendiniais numatomas gatvės apželdinimas, apie kurį informacija pateikiama kitame skyriuje.

Sprendimai žmonių su negalia reikmėms

Projekto sprendiniuose numatoma įrengti 2,25-3,00 m pločio šaligatvius, užtikrinant patogų žmonių su negalia judėjimą. Įrengiamo šaligatvio vietose ties susikirtimais su važiuojamąja dalimi bus įrengti įspėjamieji iš betoninių trinkelų su taktilniais paviršiais. Įspėjamųjų ir vedimo paviršių išdėstymas bus detalizuojamas techninio projekto etape.

Pėsčiųjų judėjimo trasų susikirtimuose su automobilių važiuojamąja dalimi, vadovaujantis „Susisiekimo pėsčiomis projektų Vilniaus miesto savivaldybėje rengimo ir įgyvendinimo rekomendacijos“, automobilių važiujamoji dalis iškeliamą į pėsčiųjų takų lygį, o pastarieji paliekami savo aukščiuose. Šių mazgų įrengimo brėžiniai bus pateikiami techninio arba darbo projekto stadijoje.

Projektinių sprendinių poveikis aplinkai ir visuomenės sveikatai

Visi paviršiniai vandenys bus surenkami į gatvėje esančius ar naujai projektuojamus paviršinių nuotekų šulinėlius.

Neigiamas poveikis aplinkai, statybos metu, galimas dėl dulkių, statybinių atliekų susidarymo, laikinų aikštelių statybinėms medžiagoms sandėliuoti įrengimo.

Galima dirvožemio ar vandens tarša eksploataciniais skysčiais iš dirbančios statybinės technikos, tam turi būti numatytos priemonės avarinių atvejų likvidavimui (tepalus absorbuojančios priemonės, konteineriai užterštų atliekų surinkimui).

Laikinos aikštelės statybinėms medžiagoms sandėliuoti turi būti įrengiamos taip, kad nepažeistų augančių želdinių, neužterštų dirvožemio, nepadarytų žalos tretiesiems asmenims. Sandėliuojant užterštas atliekas, aikštelė turi būti įrengta taip, kad užterštos lietaus nuotekos nepatektų į dirvožemį ar vandens telkinius. Nuo vandens telkinių turi būti išlaikomas mažiausiai 20 m atstumas.

0413-01-PP-AR	Lapas	Viso	Laida
	4	7	0

Jei laikinų statybinių medžiagų ar statybinių atliekų sandėliavimo aikštelių negalima įrengti nesunaikinus želdinių, projektą reikia suderinti su Aplinkos ministerijos Regioniniu aplinkos apsaugos departamentu.

Baigus statybos darbus, visos aikštelės turi būti rekultivuojamos.

Statybos darbų metu ir juos baigus, statybinės atliekos ir kitos šiukšlės turi būti išvežamos į atitinkamus atliekų tvarkymo ar saugojimo objektus.

5. APŽELDINIMO APRAŠAS

V. Lingio ir J. Rutkausko atkarpų ties žemės sklypu kad.nr. 0101/0030:68 apželdinimo sprendimai parengti atsižvelgiant į Vilniaus miesto savivaldybės gatvių infrastruktūros standartą bei preliminarų projektuojamoje teritorijoje esančios augalijos vertinimą. Pagrindiniai apželdinimo sprendinių tikslai:

- sukurti aukštos ekologinės vertės aplinką;
- sukurti kokybišką aplinką žmonių naudojimui.

Atsižvelgiant į skirtingas projektuojamų gatvių atkarpų erdves apželdinimo sprendimai skirstomi į sekančias dalis:

- gatvių žaliąsias juostas;
- natūralias žydnčias pievas su pavieniais įsodintais krūmais;
- techninių pastatų fasadų apželdinimą;
- rūšių turtingas vejas

Atskiri šių dalių apželdinimo sprendimai aprašomi apačioje

Gatvės žaliosios zonos

Gatvės žaliosios juostos projektuojamos tiek V. Lingio tiek ir J. Rutkausko gatvių atkarpose tarp sugrupuotų lygiagrečių automobilių parkavimo vietų. Siūlomas apželdinimo sprendimas paremtas VMS gatvių standarto principu - medžiai ir krūmai - tarp automobilių ir pėsčiųjų.

Atsižvelgiant į skirtingus gatvių charakterius siūloma sodinti skirtingas medžių rūšis. Gana siaurą V. Lingio gatvės atkarpą siūlomas apsodinti Europinėmis liepomis *Tilia x europaea*, kuri yra ekologiškai vertingas ir miesto sąlygas gerai toleruojantys medžiai. J. Rutkausko gatvė šiaurinėje pusėje atsiveria į plačią erdvę, dėl to čia siūlomi sodinti kiek didesni ir erdvę pabrėžiantys Paprastieji klevai *Acer platanoides*.

Į abiejų gatvių atkarpų žaliosiose juostose augsiančių medžių pomedį siūloma tankiai įsodinti trijų rūšių - Kalninių serbentų *Ribes alpinum*, Šermūkšnelapių lanksvūnių *Sorbaria sorbifolia* ir Vienapiestės gudobėlės *Crataegus monogyna* krūmų. Sodavimo tankis - 3-5 vnt/m².

Natūralios žydnčios pievos su pavieniais įsodintais krūmais

J. Rutkausko gatvės atkarpos šiaurinėje pusėje ir jungiamojo pėsčiųjų tako rytinėje pusėje plyti platesnės erdvės, po kuriomis yra daug požeminių komunikacijų. Dėl šios priežasties šias erdves siūloma apželdinti sėjant aukštos ekologinės vertės natūralią daugiarūšių žydnčią pievą. Apačioje pateikiamas preliminarus sėjamo mišinio rūšių rinkinys, jis bus tikslinamas vėlesniuose projekto vystymo etapuose ekologams įvertinus vietines augimo sąlygas. Sėjama naudojant 18g sėklų 1kv.m.

Natūralioje pievoje siūloma taip pat sporadiškai įsodinti žydnčių krūmų - dygliuotųjų šaltalankių *Hippophae rhamnoides* ir Glotniąsias medlievas *Alamenchier Laevis*.

Siūlomas natūralios daugiarūšės žydinčios pievos rūšių rinkinys:

Baltasis dobilas	<i>Trifolium repens</i>
Dirvinė buožainė	<i>Knautia arvensis</i>
Mėlinžiedis vikis	<i>Vicia cracca</i>
Miškinis skuditis	<i>Angelica sylvestris</i>
Pakrūminė bajorė	<i>Centaurea jacea</i>
Paprastasis eraičinas	<i>Festuca pratensis</i>
Paprastoji baltagalvė	<i>Leucanthemum vulgare</i>
Paprastoji karlina	<i>Carlina vulgaris</i>
Paprastoji jonažolė	<i>Hypericum perforatum</i>
Paprastoji juodgalvė	<i>Prunella vulgaris</i>
Paprastoji kiaulpienė	<i>Taraxacum officinale</i>
Paprastoji kraujažolė	<i>Alchillea millefolium</i>
Paprastoji šilingė	<i>Lysimachia vulgaris</i>
Paprastoji šunažolė	<i>Dactylis glomerata</i>
Paprastoji veronika	<i>Veronica chamaedrys</i>
Paprastoji žemuogė	<i>Fragaria vesca</i>
Pievinis katinėlis	<i>Campanula patula</i>
Pievinis pelėžirnis	<i>Lathyrus pratensis</i>
Plačialapė veronika	<i>Veronica teucrium</i>
Plokščioji miglė	<i>Poa compressa</i>
Raudonasis dobilas	<i>Trifolium pratense</i>
Sibirinis barštis	<i>Heracleum sibiricum</i>
Snaptis	<i>Geranium sp.</i>
Statusis lipikas	<i>Galium album</i>
Vaistinė dirvuolė	<i>Agrimonia eupatoria</i>
Vienagraižė snaudalė	<i>Leontodon hispidus</i>

Techninių pastatų fasadų apželdinimas

J. Rutkausko gatvės atkarpoje ir pėsčiųjų jungtyje stovi du techniniai statiniai. Jų fasadus siūloma apželdinti visžaliu vijokliu - Gebene lipike *Hedera helix*, sodinius sodinant kas 1 metrą. Taip pat siūloma perimetru neužstojant įėjimu techninius statinius apsodinti visžale gyvatvore naudojant kukmedžio *Taxus baccata* krūmus, sodinius sodinant dviem eilėm kas 0,4m.

Rūšių turtinga veja

Vietas tarp pėsčiųjų takų ir greta esančių sklypų, kurių plotis yra ribotas ir nežinomi greta esančių erdvių apželdinimo sprendimai siūloma apsėti rūšių turtingu vejos mišiniu. Šiuo mišiniu apsėtos erdvės ekologiškai vertingos. Preliminarus mišinio rūšių sąrašas pateikiamas apačioje. Sėjimo išeiga - 10g/m²

Rudeninė snaudalė	<i>Leontodon autumnalis</i>
Paprastasis garždenis	<i>Lotus corniculatus</i>
Apyninė liucerna	<i>Medicago lupulina</i>
Paprastoji smilga	<i>Agrostis capillaris</i>
Snaudalinė džiugūnė	<i>Hypochaeris radicata</i>
Raudonasis eraičinas	<i>Festuca rubra</i>
Pakrūminė bajorė	<i>Centaurea jacea</i>
Dirvinė glažutė	<i>Cerastium arvense</i>
Valgomoji rugžtynė	<i>Rumex acetosa</i>
Pavasarinė raktažolė	<i>Primula veris</i>
Baltoji smilga	<i>Agrostis stolonifera</i>
Šliaužiantysis vėdrynas	<i>Ranunculus repens</i>
Paprastoji kiaulpienė	<i>Taraxacum officinale</i>

Sėjamas linas	<i>Linum usitatissimum</i>
Tikrasis lipikas	<i>Galium verum</i>
Daugiametė svidrė	<i>Lolium perenne</i>
Aitrusis vėdrynas	<i>Ranunculus acris</i>
Raudonasis dobilas	<i>Trifolium pratense</i>
Siauralapis gyslotis	<i>Plantago lanceolata</i>
Vienagraižė snaudalė	<i>Leontodon hispidus</i>
Paprastoji miglė	<i>Poa trivialis</i>
Paprastoji juodgalvė	<i>Prunella vulgaris</i>
Avinis eraičinas	<i>Festuca ovina</i>
Balandinė žvaigždūnė	<i>Scabiosa columbaria</i>
Pievinė miglė	<i>Poa pratensis</i>
Stepinis motiejukas	<i>Phleum phleoides</i>
Baltasis dobilas	<i>Trifolium repens</i>
Miškinis berutis	<i>Teucrium scorodonia</i>
Paprastoji kraujažolė	<i>Achillea millefolium</i>
Mažasis barškutis	<i>Rhinanthus minor</i>

Esamų moteriškos formos uosialapių klevų šalinimas

Projektiniuose pasiūlymuose numatoma kirsti 5 uosialapius klevus, kurie priskiriami prie ivazinių medžių rūšių.

Konkrečiu atveju uosialapiai klevai šalinami ir dėl šių priežasčių,

- Papuola ant projektuojamų susisiekimo arba inžinerinių statinių, tinklų vietų;
- Auga į esamų inžinerinių statinių pamatus;
- Tikėtina toliau intensyviai plis ir užstos kitais projektais projektuojamų daugiabučių gyvenamųjų pastatų pirmų aukštų būtų insoliaciją.

Nupjovus uosialapius klevus privaloma išfrezuoti jų kelmus, kad užkirsti kelią tolimesniam šių invazinių augalų plitimui.



VILNIAUS MIESTO SAVIVALDYBĖS ADMINISTRACIJA

PRITARIU
 Infrastruktūros skyriaus
 L. e. skyriaus vedėjo pareigas
 Arūnas Visockas

INŽINERINIO STATINIO PROJEKTINIŲ PASIŪLYMŲ RENGIMO UŽDUOTIS

2022-04- Nr. A358- /22 (2.9.4.5E-INF)

Eil. nr.	Pavadinimas	Reikalavimai
I. Bendra informacija apie projektą		
1.	Projekto pavadinimas (STR 1.04.04:2017 „Statinio projektavimas, projekto ekspertizė“ papunktis 6.8.)	<i>V. Lingio ir J. Rutkausko gatvių, (8.2.) atkarpų (žemės sklypo kad. Nr. 0101/0030:68 ribose) ir jungiamojo pėsčiųjų tako (8.1) tarp šių gatvių (žemės sklypo kad. Nr. 0101/0030:68 ribose), Vilnius, statybos projektas</i>
2.	Statytojas	<i>Vilniaus miesto savivaldybė</i>
3.	Užsakovas	-
4.	Projektuotojas	
5.	Pagrindinė statinio naudojimo paskirtis (pagal STR 1.01.03:2017 „Statinių klasifikavimas“)	<i>Susisiekimo komunikacijos</i>
6.	Projektinių pasiūlymų rengimo tikslas	<i>- Informuoti visuomenę apie statinio projektavimą pagal statybos techninio reglamento STR 1.04.04:2017 „Statinio projektavimas, projekto ekspertizė“ reikalavimus.</i>
7.	Statinio (-ių) ar statinių grupės kategorija (pagal STR 1.01.03:2017 „Statinių klasifikavimas“)	<i>- Neypatingasis statinys</i>
8.	Kita informacija (kultūros paveldo, saugomos teritorijos)	-
9.	Esamos statinio konstrukcijos, jų funkcinė paskirtis.	-
II. Projektinių pasiūlymų apimtis ir statytojo pateikiami duomenys		
10.	Projektinių pasiūlymų apimtis	<i>- aiškinamasis raštas; - dangų planas; - skersiniai profiliai; - apšvietimo pasiūlymai; - esamų medžių inventorizacija ir esamų gamtos elementų</i>

		<p>vertinimas (vertinti esamų medžių būklę 5 (penkių) metrų atstumu nuo projektuojamų gatvės elementų, pjūviuose rodyti visus gatvės elementus. Grafinę ir tekstinę informaciją pateikti vadovaujantis pateiktu grafiniu/informaciniu medžių žymėjimo ir inventorizacijos lentelės pavyzdžiu „Grafinis/informacinis medžių žymėjimas plane ir inventorizacijos lentelės sudėtis“.</p> <p>Projektiniai sprendiniai, su invazija į saugomą medžio šaknų zoną, kuri apskaičiuojama pagal formulę $R = \text{kamieno } \varnothing \times 12$, turi būti pateikta su rekomenduojamomis arboristo išvadomis dėl taikytinų sprendinių kaip apsaugoti, išsaugoti ir palaikyti medžių būklę jos nebloginant projekto įgyvendinimo metu bei po projekto įgyvendinimo ilgalaikėje perspektyvoje. Identifikuotus vertingus želdinius su išpūdingos formos laja siekti išsaugoti ir integruoti į sprendinius. Numatant medžių šalinimą dėl projektinių sprendinių – esant galimybei vertinti jų persodinimą, tinkamas technologijas, kietas dangas projektuoti atsižvelgiant į esamų medžių šaknų apsaugos zonas, numatyti statybos technologiją, kuri nepažeistų esamų medžių šaknų statybos metu.).</p> <p>- apželdinimo pasiūlymai (Nauji projektuojami želdiniai ir medžiai turi būti pažymėti sutartiniais ženklais, kurie žymėjimu skiriasi nuo esamų paliekamų želdinių žymėjimo. Parenkamos aplinkai būdingos ir/arba vietinės, nesudėtingai prižiūrimos, įvairios augalų rūšys. Rekomenduoja sodinti medžius, turinčius gausesnę lapiją, formuojančius ažūriškumą)</p>
11.	Pateikiami dokumentai, nurodomi projektinių pasiūlymų rengimo dokumentams taikomi teisės aktai.	<ul style="list-style-type: none"> - Vilniaus miesto savivaldybės gatvių infrastruktūros standartas https://gatviustandartas.vilnius.lt/wp-content/uploads/2021/10/Vilniaus-gatviu-standartas.pdf - statybą reglamentuojantys teisės aktai; - Vilniaus miesto savivaldybės administracijos direktoriaus 2018 m. gruodžio 17 d. įsakymu Nr. 30-3844/1892.1.1E-TD20 patvirtintos Susisiekimo pėsčiomis projektų Vilniaus miesto savivaldybėje rengimo ir įgyvendinimo rekomendacijos https://vilnius.lt/lt/savivaldybe/miesto-ukis-ir-transportas/susisiekimo-pesciomis-projektu-rekomendacijos/; - Vilniaus miesto savivaldybės 2016-06-15 tarybos sprendimu Nr. 1-518 patvirtintos Susisiekimo dviračiais projektų Vilniaus miesto savivaldybėje rengimo ir įgyvendinimo rekomendacijos https://vilnius.lt/wp-content/uploads/2018/07/duratu.pdf - Lietuvos Respublikos aplinkos ministro 2007 m. gruodžio 29 d. įsakymu Nr. D1-717 Lietuvos Respublikos aplinkos ministro 2016 m. rugpjūčio 24 d. Nr. D1-565 redakcija „Medžių ir krūmų veisimo, vejų ir gėlynų įrengimo taisyklės“ - Želdinių apsaugos, vykdant statybos darbus, taisyklės, patvirtintos LR Aplinkos ministro 2010-03-15 įsakymu Nr. D1-193. - Grafinis/informacinis medžių žymėjimas plane ir medžių

		<p>inventorizacijos lentelės sudėtis Vilniaus miesto savivaldybė - Želdynai (vilnius.lt).</p> <p>- Vilniaus miesto savivaldybės tarybos 1999-12-15 sprendimu Nr. 480 patvirtintas Teritorijos prie T. Narbuto gatvės tęsinio detalusis planas</p>
	III. Reikalavimai projektiniams pasiūlymams	
12	Esminiai funkciniai (paskirties) reikalavimai statiniui	<p>- Sprendiniai turi atitikti susisiekimo komunikacijų statybą reglamentuojančių teisės aktų reikalavimus ir Vilniaus miesto savivaldybės tarybos 1999-12-15 sprendimu Nr. 480 patvirtinto Teritorijos prie T. Narbuto gatvės tęsinio detaliojo plano sprendinius</p> <p>- Įvertinti projekto „Daugiabučių gyvenamųjų namų J. Rutkausko g. 7, Vilniuje statybos projektas“ sprendinius.</p>
13	Reikalavimai architektūros (estetinius aplinkai, kraštovaizdžiui	<p>- Susisiekimo sistemos dizaino detalės, elementų pločiai, skerspjūviai turi išlaikyti vieningus funkciškai pagrindžiamus parametrus;</p> <p>- Sprendiniai turi atitikti universalaus dizaino principus;</p> <p>- Užtikrinti žaliosios infrastruktūros formavimą urbanizuotose ir urbanizuojamose teritorijoje.</p>
14	Nurodymai sprendinių derinimui, jų pritarimui	- Projektinius pasiūlymus derinti su Infrastruktūros darbų priežiūros ir inžinerinių statinių projektų ir projektinių pasiūlymų vertinimo darbo grupe.
15	Nurodymai projektinių pasiūlymų vaizdinės informacijos parengimui	-
16	Reikalavimai projekto rengimo dokumentų kalbai (-oms).	Lietuvių
17	Reikalavimai projekto rengimo dokumentų įforminimui, sudėčiai ir pan.	- dokumentai pateikiami elektronine forma, pdf formatu pasirašyti el. parašu, 2 vnt. skaitmeninėse laikmenose (Kiekvienos rinkmenos (failo) minimalus raiškos reikalavimas – 200 dpi, maksimalus dydis – 30 MB).
	IV. Projektuotojo autorines teises ir galimi projekto keitimai	
18	Projektuotojas turi jo parengtų projektinių pasiūlymų autorines teises. Statytojas be projektuotojo sutikimo projekto kopijas gali naudoti tik tam tikslui, kuriam skirtas Projektas.	

DETALŪS METADUOMENYS

Dokumento sudarytojas (-ai)	Vilniaus miesto savivaldybė 188710061, Konstitucijos pr. 3, LT-09601, Vilnius
Dokumento pavadinimas (antraštė)	INŽINERINIO STATINIO PROJEKTINIŲ PASIŪLYMŲ RENGIMO UŽDUOTIS (V. Lingio ir J. Rutkausko gatvių, (8.2.) atkarpų (žemės sklypo kad. Nr. 0101/0030:68 ribose) ir jungiamojo pėsčiųjų tako (8.1) tarp šių gatvių (žemės sklypo kad. Nr. 0101/0030:68 ribose), Vilnius, statybos projektas)
Dokumento registracijos data ir numeris	2022-04-29 Nr. A358-50/22(2.9.4.5E-INF)
Dokumento gavimo data ir dokumento gavimo registracijos numeris	–
Dokumento specifikacijos identifikavimo žymuo	ADOC-V1.0
Parašo paskirtis	Pasirašymas
Parašą sukūrusio asmens vardas, pavardė ir pareigos	Arūnas Visockas, L. e. Infrastruktūros skyriaus vedėjo pareigas, Infrastruktūros skyrius
Sertifikatas išduotas	ARŪNAS VISOCKAS, Vilniaus miesto savivaldybės administracija LT
Parašo sukūrimo data ir laikas	2022-04-28 16:04:45 (GMT+03:00)
Parašo formatas	XAdES-T
Laiko žyme nurodytas laikas	2022-04-28 16:04:56 (GMT+03:00)
Informacija apie sertifikavimo paslaugų teikėją	ADIC CA-A, Asmens dokumentu israsymo centras prie LR VRM LT
Sertifikato galiojimo laikas	2021-12-07 09:47:57 – 2024-12-06 09:47:57
Informacija apie būdus, naudotus metaduomenų vientisumui užtikrinti	"Registravimas" paskirties metaduomenų vientisumas užtikrintas naudojant "RCSC IssuingCA, VI Registru centras - i.k. 124110246 LT" išduotą sertifikatą "Dokumentų valdymo sistema Avilys, Vilniaus miesto savivaldybės administracija, į.k. 188710061 LT", sertifikatas galioja nuo 2021-12-20 09:38:49 iki 2024-12-19 09:38:49
Pagrindinio dokumento priedų skaičius	–
Pagrindinio dokumento pridedamų dokumentų skaičius	–
Priedamo dokumento sudarytojas (-ai)	–
Priedamo dokumento pavadinimas (antraštė)	–
Priedamo dokumento registracijos data ir numeris	–
Programinės įrangos, kuria naudojantis sudarytas elektroninis dokumentas, pavadinimas	Dokumentų valdymo sistema „Avilys“, versija 3.5.60
Informacija apie elektroninio dokumento ir elektroninio (-ių) parašo (-ų) tikrinimą (tikrinimo data)	Atitinka specifikacijos keliamus reikalavimus. Visi dokumente esantys elektroniniai parašai galioja (2022-04-29 10:33:30)
Paieškos nuoroda	–
Papildomi metaduomenys	Nuorašą suformavo 2022-04-29 10:33:30 Dokumentų valdymo sistema „Avilys“

VILNIAUS MIESTO SAVIVALDYBĖS ADMINISTRACIJA

Išduodamos pagal pateiktą statytojo (užsakovo) prašymą 2022-04-11 Nr. E348-499/22(2.9.4.9E-INF)

PRISIJUNGIMO PRIE SUSISIEKIMO KOMUNIKACIJŲ SĄLYGOS

2022-04-27 Nr. 22/229

Projekto pavadinimas V. Lingio ir J. Rutkausko gatvių, (8.2.) atkarpų (žemės sklypo kad. Nr. 0101/0030:68 ribose) ir jungiamojo pėsčiųjų tako (8.1) tarp šių gatvių (žemės sklypo kad. Nr. 0101/0030:68 ribose), Vilnius, statybos projektas

Statytojas (užsakovas) UAB YIT Lietuva

Susisiekimo komunikacijų sąlygos

Vykdam 2022 m. balandžio 11 d. preliminarus susitarimo dėl infrastruktūros plėtros sutarties sudarymo Nr. 29-167/22 įsipareigojimus, suprojektuoti ir įrengti Vito Lingio g. atkarpą nuo žemės sklypo (kadastro Nr. 0101/0030:59) ribos iki Laisvės pr., Juozo Rutkausko g. atkarpą nuo žemės sklypo (kadastro Nr. 0101/0030:59) ribos iki ir ties žemės sklypu Vito Lingio g. 8 ir pėsčiųjų jungtį nuo Juozo Rutkausko g. iki Vito Lingio g. tarp žemės sklypų Vito Lingio g. 8 ir Laisvės pr. 58.

Vito Lingio gatvės atkarpos techniniai parametrai: važiuojamoji dalis (nuo žemės sklypo (kadastro Nr. 0101/0030:59) ribos iki įvažiavimo į žemės sklypą (kadastro Nr. 0101/0030:27)), šaligatviai / pėsčiųjų takai, bendro naudojimo automobilių stovėjimo vietos.

Juozo Rutkausko gatvės atkarpos techniniai parametrai: važiuojamoji dalis, šaligatviai / pėsčiųjų takai.

Gatves projektuoti su apšvietimu ir želdiniais.

Spręsti lietaus vandens surinkimą ir nuvedimą nuo naujai įrengiamų dangų.

Įvertinti „Daugiabučio gyvenamo namo Juozo Rutkausko g. 7, Vilniuje, statybos projektas. Nauja statyba“ projekto sprendinius.

Projektuojamos susisiekimo ir inžinerinės infrastruktūros parametrai ir medžiagiškumas nustatomi ir tvirtinami Inžinerinių statinių projektų ir projektinių pasiūlymų vertinimo darbo grupėje.

Eismo reguliavimo ir eismo saugumo priemonės pagal poreikį projektuoti ir įrengti vadovaujantis Vilniaus miesto savivaldybės administracijos direktoriaus 2009-10-15 patvirtintu įsakymu Nr. 30-1783 „Techninių eismo reguliavimo priemonių įrengimo ir jų priežiūros Vilniaus mieste aprašas“ ir Vilniaus miesto savivaldybės administracijos direktoriaus 2018-12-17 patvirtintu

įsakymu Nr. 30-3844/18(2.1.1E-TD2) „Dėl susisiekimo pėsčiomis projektų Vilniaus miesto savivaldybėje rengimo ir įgyvendinimo rekomendacijų tvirtinimo“.

Savivaldybės vyriausiasis inžinierius (vyriausias patarėjas)

Anton Nikitin

INFORMACIJA STATYTOJUI: Vilniaus m. savivaldybė yra paskelbusi Vilniaus miesto gatvių infrastruktūros standartą <https://gatviustandartas.vilnius.lt/>

Marija Joteikienė, tel. (8 5) 211 2521, el. paštas marija.joteikiene@vilnius.lt

DETALŪS METADUOMENYS

Dokumento sudarytojas (-ai)	Vilniaus miesto savivaldybė 188710061, Konstitucijos pr. 3, LT-09601, Vilnius
Dokumento pavadinimas (antraštė)	PRISIJUNGIMO PRIE SUSISIEKIMO KOMUNIKACIJŲ SĄLYGOS
Dokumento registracijos data ir numeris	2022-05-02 Nr. A51-59367/22(2.9.4.9E-INF)
Dokumento gavimo data ir dokumento gavimo registracijos numeris	–
Dokumento specifikacijos identifikavimo žymuo	ADOC-V1.0
Parašo paskirtis	Pasirašymas
Parašą sukūrusio asmens vardas, pavardė ir pareigos	Anton Nikitin, Vilniaus miesto savivaldybės administracijos vyriausiasis inžinierius (vyriausiasis patarėjas), Administracijos direktorius
Sertifikatas išduotas	ANTON NIKITIN LT
Parašo sukūrimo data ir laikas	2022-05-02 12:25:02 (GMT+03:00)
Parašo formatas	XAdES-T
Laiko žymoje nurodytas laikas	2022-05-02 12:25:14 (GMT+03:00)
Informacija apie sertifikavimo paslaugų teikėją	EID-SK 2016, AS Sertifitseerimiskeskus EE
Sertifikato galiojimo laikas	2018-07-04 12:02:29 – 2023-07-03 23:59:59
Informacija apie būdus, naudotus metaduomenų vientisumui užtikrinti	"Registravimas" paskirties metaduomenų vientisumas užtikrintas naudojant "RCSC IssuingCA, VI Registru centras - i.k. 124110246 LT" išduotą sertifikatą "Dokumentų valdymo sistema Avilys, Vilniaus miesto savivaldybės administracija, į.k. 188710061 LT", sertifikatas galioja nuo 2021-12-20 09:38:49 iki 2024-12-19 09:38:49
Pagrindinio dokumento priedų skaičius	–
Pagrindinio dokumento priedamų dokumentų skaičius	–
Priedamo dokumento sudarytojas (-ai)	–
Priedamo dokumento pavadinimas (antraštė)	–
Priedamo dokumento registracijos data ir numeris	–
Programinės įrangos, kuria naudojantis sudarytas elektroninis dokumentas, pavadinimas	Dokumentų valdymo sistema „Avilys“, versija 3.5.60
Informacija apie elektroninio dokumento ir elektroninio (-ių) parašo (-ų) tikrinimą (tikrinimo data)	Atitinka specifikacijos keliamus reikalavimus. Visi dokumente esantys elektroniniai parašai galioja (2022-05-02 12:28:34)
Paieškos nuoroda	–
Papildomi metaduomenys	Nuorašą suformavo 2022-05-02 12:28:34 Dokumentų valdymo sistema „Avilys“



VILNIAUS MIESTO SAVIVALDYBĖS ADMINISTRACIJA

tomas@viltekta.lt2022-06- Nr. A51- /22(2.9.4.9E-INF)
I 2022-06-01 Nr. E348-758/22(2.9.4.21E-INF)**DĖL PRISIJUNGIMO PRIE SUSISIEKIMO KOMUNIKACIJŲ ŠALYGŲ NR. 22/229
PAKEITIMO**

Jūsų prašymas dėl prisijungimo prie susisieikimo komunikacijų sąlygų Nr. 22/229 (toliau – prisijungimo sąlygos) pakeitimo išnagrinėtas 2022-06-08 Vilniaus miesto savivaldybės administracijos sąlygų rengimo darbo grupės pasitarime.

Keičiame prisijungimo sąlygų sakinį iš „Vito Lingio gatvės atkarpos techniniai parametrai: važiuojamoji dalis (nuo žemės sklypo (kadastro Nr. 0101/0030:59) ribos iki įvažiavimo į žemės sklypą (kadastro Nr. 0101/0030:27)), šaligatviai / pėsčiųjų takai, bendro naudojimo automobilių stovėjimo vietos.“ į sakinį „Vito Lingio gatvės atkarpos techniniai parametrai: važiuojamoji dalis, šaligatviai / pėsčiųjų takai, bendro naudojimo automobilių stovėjimo vietos.“.

Keičiame prisijungimo sąlygų sakinį iš „Juozo Rutkausko gatvės atkarpos techniniai parametrai: važiuojamoji dalis, šaligatviai / pėsčiųjų takai.“ į sakinį „Juozo Rutkausko gatvės atkarpos techniniai parametrai: važiuojamoji dalis, šaligatviai / pėsčiųjų takai, bendro naudojimo automobilių stovėjimo vietos.“.

Visi kiti prisijungimo sąlygose įrašyti reikalavimai lieka galioti.

Šį raštą prašome pateikti kartu su išduotomis prisijungimo sąlygomis.

Savivaldybės vyriausiasis inžinierius (vyriausias patarėjas)

Anton Nikitin

Marija Joteikienė, tel. (8 5) 211 2521, el. p. marija.joteikiene@vilnius.lt

Šis atsakymas per vieną mėnesį nuo gavimo dienos gali būti skundžiamas Lietuvos administracinių ginčų komisijai (Vilniaus g. 27, LT-01402 Vilnius) ar Vilniaus apygardos administraciniam teismui (Žygimantų g. 2, LT-01102 Vilnius) Lietuvos Respublikos ikiteisminio administracinių ginčų nagrinėjimo tvarkos įstatymo ir Lietuvos Respublikos administracinių bylų teisenos įstatymo nustatyta tvarka.

Dėl pareigūnų piktnaudžiavimo, biurokratizmo ar kitaip pažeidžiamų žmogaus teisių ir laisvių viešojo administravimo srityje skundas gali būti paduodamas Lietuvos Respublikos Seimo kontrolierių įstaigai (Gedimino pr. 56, LT-01110 Vilnius) Lietuvos Respublikos Seimo kontrolierių įstatymo nustatyta tvarka per vienus metus nuo skundžiamų veiksmų padarymo ar skundžiamo sprendimo priėmimo dienos.



DETALŪS METADUOMENYS

Dokumento sudarytojas (-ai)	Vilniaus miesto savivaldybė 188710061, Konstitucijos pr. 3, LT-09601, Vilnius
Dokumento pavadinimas (antraštė)	DĖL PRISIJUNGIMO PRIE SUSISIEKIMO KOMUNIKACIJŲ ŠALYGŲ IŠDAVIMO
Dokumento registracijos data ir numeris	2022-06-15 Nr. A51-85436/22(2.9.4.9E-INF)
Dokumento gavimo data ir dokumento gavimo registracijos numeris	–
Dokumento specifikacijos identifikavimo žymuo	ADOC-V1.0
Parašo paskirtis	Pasirašymas
Parašą sukūrusio asmens vardas, pavardė ir pareigos	Anton Nikitin, Vilniaus miesto savivaldybės administracijos vyriausiasis inžinierius (vyriausiasis patarėjas), Administracijos direktorius
Sertifikatas išduotas	ANTON NIKITIN LT
Parašo sukūrimo data ir laikas	2022-06-15 05:55:13 (GMT+03:00)
Parašo formatas	XAdES-T
Laiko žymoje nurodytas laikas	2022-06-15 05:55:27 (GMT+03:00)
Informacija apie sertifikavimo paslaugų teikėją	EID-SK 2016, AS Sertifitseerimiskeskus EE
Sertifikato galiojimo laikas	2018-07-04 12:02:29 – 2023-07-03 23:59:59
Informacija apie būdus, naudotus metaduomenų vientisumui užtikrinti	"Registravimas" paskirties metaduomenų vientisumas užtikrintas naudojant "RCSC IssuingCA, VI Registru centras - i.k. 124110246 LT" išduotą sertifikatą "Dokumentų valdymo sistema Avilys, Vilniaus miesto savivaldybės administracija, į.k. 188710061 LT", sertifikatas galioja nuo 2021-12-20 09:38:49 iki 2024-12-19 09:38:49
Pagrindinio dokumento priedų skaičius	–
Pagrindinio dokumento priedamų dokumentų skaičius	–
Priedamo dokumento sudarytojas (-ai)	–
Priedamo dokumento pavadinimas (antraštė)	–
Priedamo dokumento registracijos data ir numeris	–
Programinės įrangos, kuria naudojantis sudarytas elektroninis dokumentas, pavadinimas	Dokumentų valdymo sistema „Avilys“, versija 3.5.60
Informacija apie elektroninio dokumento ir elektroninio (-ių) parašo (-ų) tikrinimą (tikrinimo data)	Atitinka specifikacijos keliamus reikalavimus. Visi dokumente esantys elektroniniai parašai galioja (2022-06-15 10:26:13)
Paieškos nuoroda	–
Papildomi metaduomenys	Nuorašą suformavo 2022-06-15 10:26:13 Dokumentų valdymo sistema „Avilys“



99 12
310

OP



VILNIAUS MIESTO TARYBA

PROTOKOLO IŠRAŠAS

1999 11 30 Nr. 22
Vilnius

Miesto plėtros komiteto
posėdis

Miesto plėtros departamentui

2. SVARSTYTA:

Teritorijų prie T.Narbuto gatvės tęsinio detalusis planas.

NUSPRESTA:

Pritarti Teritorijų prie T.Narbuto gatvės tęsinio detaliajam planui ir siūlyti teikti tvirtinti Taryboje.

Pirmininkas

Sekretorė

Tikra

Sekretorė

1999 12 01



V.Sadauskas

D.Visockienė

D.Visockienė



02-2

VILNIAUS MIESTO TARYBA
SVEIKATOS APSAUGOS,
APLINKOS APSAUGOS,
SANITARIJOS IR HIGIENOS KOMITETAS

PROTOKOLO IŠRAŠAS

1999 12 14 Nr. 21
Vilnius

Komiteto posėdis

4. SVARSTYTA:

Teritorijų prie T.Narbuto gatvės tęsinio detalusis planas.

NUSPĖSTA:

Pateiktam detaliajam planui pritarti.

Komiteto pirmininkas
Sekretorė

Tikra
Sekretorė
1999 12 14

M.Čobotas
E.Aleksejenko

E.Aleksejenko



82-3

VILNIAUS MIESTO TARYBA

SPRENDIMAS

1999 12 15 Nr. 480

Vilnius

Dėl teritorijos prie T.Narbuto gatvės
tęsinio detaliojo plano tvirtinimo

Vadovaudamasi Lietuvos Respublikos teritorijų planavimo įstatymu (Žin., 1995, Nr. 107-2391), Vilniaus miesto taryba nusprendžia:

1. Patvirtinti teritorijos prie T.Narbuto gatvės tęsinio detalų planą (brėžinys pridedamas).

2. Nustatyti, kad patvirtintas planas per 15 dienų nuo šio sprendimo priėmimo dienos nustatyta tvarka turi būti įregistruotas Miesto plėtros departamento Vilniaus miesto teritorijų planavimo dokumentų registre.

Mero pirmasis pavaduotojas

Algirdas Čiučelis





proj. Vakarinis greitkelis

Virsuliškių skė.

Justiniškių g.

Laivybos pr.

T. Narbuto g.

proj. Piliatės pr.

A. Kavoliuko g.

SUTARTINIAI ŽENKLAI
REGLEMENTAI

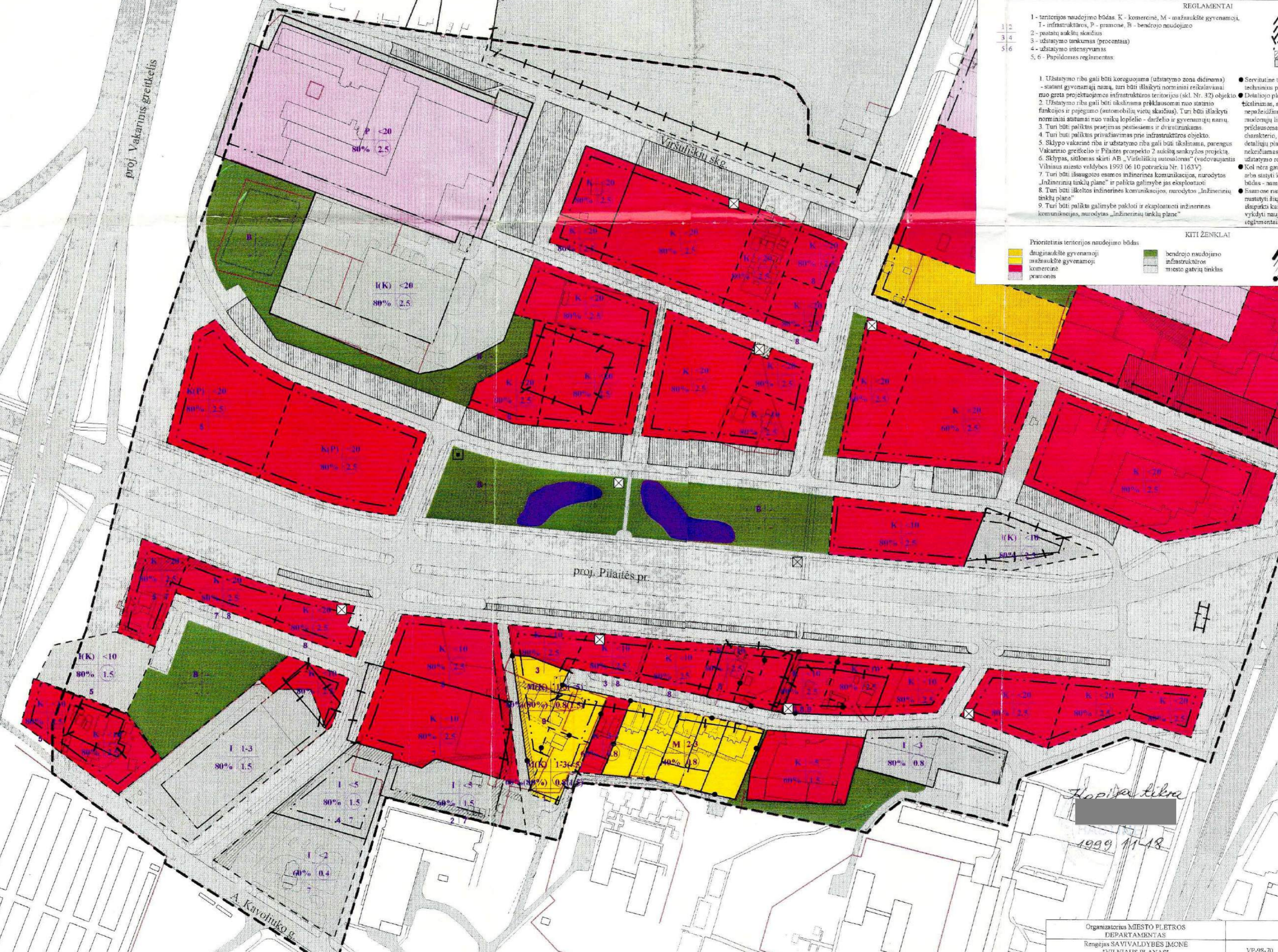
1 - teritorijos naudojimo būdas. K - komercinė, M - mažaukštė gyvenamoji, I - infrastruktūros, P - pramonė, B - bendrojo naudojimo
2 - pastatų aukštis skaičius
3 - užstatymo tankumas (procentais)
4 - užstatymo intensyvumas
5, 6 - Papildomos reglamentacijos

1. Užstatymo riba gali būti koreguojama (užstatymo zona didinama) - statant gyvenamąjį namą, turi būti išlaikyti norminiai reikalavimai nuo greta projektuojamos infrastruktūros teritorijos (skl. Nr. 32) objekto funkcijos ir peizažo (automobilių vietų skaičius). Turi būti išlaikyti norminiai atstumai nuo vaikų lopšelio - darželio ir gyvenamųjų namų.
2. Užstatymo riba gali būti tikslinama priklausomai nuo statinio funkcijos ir peizažo (automobilių vietų skaičius). Turi būti išlaikyti norminiai atstumai nuo vaikų lopšelio - darželio ir gyvenamųjų namų.
3. Turi būti paliktas praejimas pėsčioms ir dviratininkams.
4. Turi būti paliktas privažiavimas prie infrastruktūros objekto.
5. Sklypo vakarinė riba ir užstatymo riba gali būti tikslinama, parengus Vakarinio greitkelio ir Piliatės prospektų 2 aukštų sankryžos projektą.
6. Sklypas, stulomus skirti AB „Virsuliškių autosistemos“ (vadovaujantis Vilniaus miesto valdybos 1993-06-10 patvirtintu Nr. 1163V) 7. Turi būti išsaugotos esančios inžinerinės komunikacijos, nurodytos „Inžinerinių tinklų plane“ ir palikta galimybė jas eksploatuoti.
8. Turi būti iškeltos inžinerinės komunikacijos, nurodytos „Inžinerinių tinklų plane“
9. Turi būti palikta galimybė pakloti ir eksploatuoti inžinerines komunikacijas, nurodytas „Inžinerinių tinklų plane“

● Servitutinė teisė turi būti nustatyta regimint statinių inžinerinis projektas
● Detaliojo plano ribose suplanuoti ir esančių sklypų ribų tikslinimas, sklypų papildomas padalinimas ar sujungimas, nepažeidžiant nustatytų gatvių, takų, inžinerinių komunikacijų muoniųjų linijų, gali būti koreguojamas ir tikslinamas priklausomai nuo investicijos į šią teritoriją rūšies, apimčių ir charakterio, parengiant sklypų ribų planus (nereikalaujant detaliojo plano). Tai gali būti atliekama su sąlyga, kad bus nekeičiamas detaliojo plane nustatytas bendras teritorijos užstatymo reglamentavimas.
● Kol nėra gautos paraiškios esamos namų valdos rekonstruoti, ar iš statyti komerciniam statiniam, šių sklypų žemės naudojimo būdas - namų valda
● Esamos namų valdos, kurios dar nėra įteisintos, pasiūlyti nustatyti šių sklypų ribas ir leisti šios sklypus gyventojams išskirti kaip namų valdas be namų statybv. vykdymo. Norint vykdyti naujas statybas, galioja detaliojo plane nustatyti reglamentai.

Prioritetinis teritorijos naudojimo būdas
● daugiaukštė gyvenamoji
● mažaukštė gyvenamoji
● komercinė
● pramonės

KITI ŽENKLAI
● bendrojo naudojimo infrastruktūros miesto gatvių tinklas
● Detaliojo plano galimo ribos
● Esanti pastatai
● Gatvių važiuojamosios dalies ribos
● Reglamentų ribos



INŽINERINIAI STATINIAI

☒ SP/MP (skaitmeninis punktas su moduline pastote)
☒ TP (transformatorinė pastote)
☒ Telefono stoties konteineris

Pastaba: inžinerinio statinio vieta, privažiavimo prie jo ir sklypo dydis nustatomi (nekeičiant detaliojo plano sprendinių) projektuojant konkretų statinį ar statinių kompleksą arba šį statinį ikonponuojant į projektuojamą statinių tūrį.

PAFVIRTINTA
VILNIAUS MIESTO TARYBOS
1999 m. gegužės mėn. 12 d.
Sprendimu Nr. 480.....

1999 11 18

Organizatorius MIESTO PLETROS DEPARTAMENTAS		Rengėjas SAVIVALDYBĖS ĮMONĖ "VILNIAUS PLANAS"		VP-98-70	TERITORIJŲ PRIE T. NARBUTO GATVĖS TĖSINIO DETALUSIS PLANAS
3400	Proj. vadovas	M. Grabauskas		99.11	
280PA(M)	Architektas	M. Grabauskas		99.11	
279	Architektas	L. Sinkevičius		99.11	
3534	Inžinierius	V. Valeika		99.11	
	Inžinierė	R. Maruševičienė			
	Inžinierius	G. Burela		99.11	
					MASTELIS 1:2000 (tūkst. 1:500)
					STADJA DP
					LAPAS LAPŲ



**VILNIAUS MIESTO SAVIVALDYBĖS
ADMINISTRACIJOS DIREKTORIAUS PAVADUOTOJAS**

**ĮSAKYMAS
DĖL TERITORIJOS PRIE T. NARBUTO GATVĖS TĘSINIO DETALIOJO PLANO
SPRENDINIŲ KOREGAVIMO SKLYPE VITO LINGIO G. 8 (KADASTRO
NR.0101/0030:68) TVIRTINIMO**

2022 m. birželio d. Nr.
Vilnius

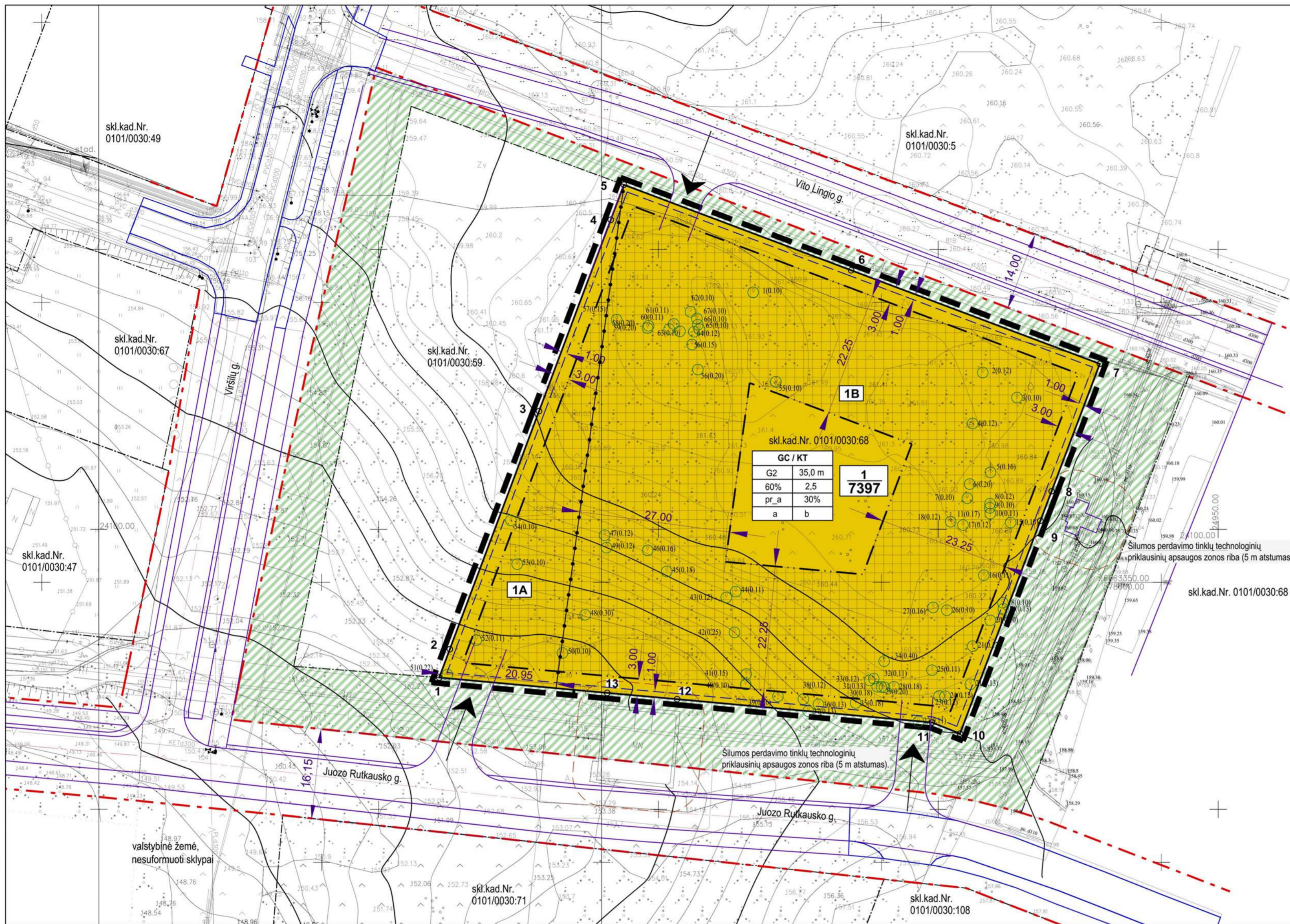
Vadovaudamasi Lietuvos Respublikos teritorijų planavimo įstatymu, Lietuvos Respublikos aplinkos ministro 2014 m. sausio 2 d. įsakymu Nr. D1-8 „Dėl Kompleksinio teritorijų planavimo dokumentų rengimo taisyklių patvirtinimo“ patvirtintomis Kompleksinio teritorijų planavimo dokumentų rengimo taisyklėmis ir Vilniaus miesto savivaldybės administracijos direktoriaus 2021 m. kovo 19 d. įsakymo Nr. 40-144/21 „Dėl Vilniaus miesto savivaldybės administracijos direktoriaus pavaduotojos Danutos Narbut įgaliojimų“ 1.1.8 papunkčiu ir atsižvelgdama į Valstybinės teritorijų planavimo ir statybos inspekcijos prie Aplinkos ministerijos 2022 m. birželio 1 d. teritorijų planavimo dokumento patikrinimo aktą Nr. REG226853:

1. T v i r t i n u Vilniaus miesto tarybos 1999 m. gruodžio 15 d. sprendimu Nr. 480 „Dėl teritorijos prie T. Narbuto gatvės tęsinio detaliojo plano tvirtinimo“ patvirtinto detaliojo plano (registro Nr. T00056185, buvęs Nr. 481) sklypo Vito Lingio g. 8 (kadastro Nr. 0101/0030:68) sprendinių koregavimą inicijavimo pagrindu: pakeisti žemės naudojimo būdą į daugiabučių gyvenamųjų pastatų ir bendrabučių teritorijos, nustatyti užstatymo aukštį, tankį, intensyvumą (neviršijant nustatytų koreguojamu detaliuoju planu) bei kitus teritorijos naudojimo reglamentus vadovaujantis Vilniaus miesto savivaldybės teritorijos bendrojo plano sprendiniais (Lietuvos Respublikos teritorijų planavimo dokumentų rengimo ir teritorijų planavimo proceso valstybinės priežiūros informacinėje sistemoje (TPDRIS) teritorijų planavimo dokumentas (TPD) Nr. K-VT-13-20-606). Pagrindinis brėžinys pridedamas.

2. N u s t a t a u, kad planavimo organizatorius patvirtintą detalųjį planą nustatyta tvarka per 5 darbo dienas turi pateikti įregistruoti Lietuvos Respublikos teritorijų planavimo dokumentų registre.

Administracijos direktoriaus pavaduotoja

Danuta Narbut



SUTARTINIAI ŽYMĖJIMAI

- Detaliojo plano galiojimo riba
- Planuojamo sklypo riba
- Esamų sklypų ribos
- Statybos riba
- Gatvės raudonosios linijos
- Skirtingų leistino pastatų aukščio reglamentų riba
- Požeminio parkavimo užstatymo riba

ŽEMĖS SKLYPO NAUDOJIMO PASKIRTIS IR BŪDAS:

- Kitos paskirties žemė:
- Daugiabučių gyvenamųjų pastatų ir bendrabučių teritorija

KITI ŽYMĖJIMAI:

- Statinių statybos zona, užstatymo tipas: perimetris reguliarus (nepilnai uždari kvartalai arba uždaro plano kvartalai)
- Įvažiavimas į sklypą
- Esami medžiai sklype (žiūr. pastabą 2)
- 1 Sklypo numeris
7397 Sklypo plotas (kv.m.)
- 1A Sklypo dalies (reglamentinės zonos) numeris
- Valstybinės žemės plotas (nesuformuoti sklypai) tarp sklypų ribų ir gatvių raudonųjų linijų - numatoma viešoji erdvė

TERITORIJOS NAUDOJIMO REGLAMENTAS:

- | | |
|-----------|---|
| T | T. konkretus teritorijos naudojimo tipas ar žemės sklypo paskirtis. |
| 1 | 1. Žemės sklypo naudojimo būdas. |
| 2 | 2. Leistinas pastatų aukštis (metrais). |
| 3 | 3. Leistinas žemės sklypo užstatymo tankis. |
| 4 | 4. Leistinas žemės sklypo užstatymo intensyvumas. |
| 5 | 5. Užstatymo tipas. |
| 6 | 6. Priklausomųjų želdynų ir želdinių teritorijų dalys, %. |
| a, b, ... | a, b, ... - papildomi teritorijos naudojimo reglamento reikalavimai (Žiūrėti Reglamentų lentelėje). |
- Žemės sklypo naudojimo paskirtis:
KT - Kitos paskirties žemė.
 Žemės sklypo naudojimo būdas:
G2 - Daugiabučių gyvenamųjų pastatų ir bendrabučių teritorija.
- Sklypai, vadovaujantis Lietuvos Respublikos Specialiųjų žemės naudojimo sąlygų įstatymu (2019 m. birželio 6 d. Nr. XIII-2166), nustatytos specialiosios žemės naudojimo sąlygos:
 1) Aerodromo apsaugos zonos (III skyrus Pirmasis skirsnis);
 2) Elektros tinklų apsaugos zonos (III skyrus Ketvirtas kvartalai arba uždaro plano kvartalai);
 3) Vandens tiekimo ir nuotekų, paviršinių nuotekų tvarkymo infrastruktūros apsaugos zonos (III skyrus Dešimtas skirsnis);
 4) Viešųjų ryšių tinklų elektroninių ryšių infrastruktūros apsaugos zonos (III skyrus, Vienuoliktasis skirsnis);
 5) Šilumos perdavimo tinklų apsaugos zonos (III skyrus Dvylikasis skirsnis).

PASTABOS:

- Planuojamas sklypas priskirtas aukštybinių pastatų teritorijai.
- Priklausomųjų želdynų plotas sklype ne mažiau 30%. Esami medžiai sklype inventorizuoti 2021 m. sausio 22 d., želdiniai vertinti vadovaujantis Lietuvos Respublikos Želdynų įstatymu (2007 m. birželio 28 d. Nr. X-1241) bei Želdynų ir želdinių inventorizavimo ir apskaitos taisyklėmis patvirtintomis Lietuvos Respublikos aplinkos ministro 2008 m. sausio 8 d. įsakymu Nr. D1-5 "Dėl želdynų ir želdinių inventorizavimo ir apskaitos taisyklių patvirtinimo" - saugotini nenustatyti (žiūrėti aiškinamojo rašto 2.1. skyrių). Rengiant techninį projektą esamų medžių kiekis ir vertinimas turi būti patikslinti. Numatant saugotini (jei tokių būtų) medžių kirtimą ar kitokį pašalinimą, šioms darbams turi būti gautas savivaldybės leidimas vadovaujantis Saugotinių medžių ir krūmų kirtimo, persodinimo ar kitokio pašalinimo atveju, šių darbų vykdymo ir leidimų šioms darbams išdavimo, medžių ir krūmų vertės atlyginimo tvarkos aprašu, patvirtintu Lietuvos Respublikos aplinkos ministro 2008 m. sausio 31 d. įsakymu Nr. D1-87 (Žin., 2008, Nr. 17-611).
- Rengiant techninį projektą, vadovaujantis statybos techniniais reglamentais, pastatai ir su jais susiję (jiems tarnaujantys) tame pačiame sklype statiniai turi būti išdėstomi sklype taip, kad būtų įgyvendinti teisės aktais nustatyti šiam sklypui būdingi esančių pastatų patalpų insoliacijos bei natūralaus apšvietimo reikalavimai, taip pat šiame sklype esančių ar įrengiamų vaikų žaidimo aikštelių insoliacijos reikalavimai. Statinių išdėstymas sklype taip pat neturi pažeisti ir gretimų sklypų ir pastatų patalpų insoliacijos bei natūralaus apšvietimo reikalavimų.
- Techninio projekto stadijoje statiniai turi būti išdėstomi sklype statinių statybos zonoje taip, kad nebūtų pažeisti gretimų sklypų savininkų ar naudotojų teisėti interesai bei galiojantis teisės aktai.
- Įvažiavimų, išvažiavimų ir gatvių elementų techniniai parametrai konkretizuojami techninio projekto stadijoje. Turi būti išlaikomi saugūs (ne mažesni nei nurodyti STR "Gatvės ir vietinės reikšmės keliai. Bendrieji reikalavimai" 123 p.) atstumai nuo planuojamų antžeminių automobilių stovėjimo aikštelių ir atstumai nuo įvažiavimo ir išvažiavimo vartų į požeminį garažą ir ventiliacijos šachtą.
- Rengiant techninį projektą būtina užtikrinti buitinių atliekų kontenerių aikštelių išdėstymą sklype, projektuojant bei išlaikant atstumus pagal galiojančius teisės aktus bei reglamentus. Antrinių žaliavų atliekos turi būti rūšiuojamos ir tvarkomos, vadovaujantis "Atliekų tvarkymo taisyklėmis".
- Inžinerinių tinklų iškėlimas, rekonstravimas ar nauja statyba, planuojamo užstatymo prijungimas prie esančių centralizuotų miesto inžinerinių tinklų sprendžiamas techninio projekto stadijoje.
- Projektuojant techninio projekto stadijoje būtina užtikrinti gaisrinės technikos privažiavimą ir laikyti "Gaisrinės saugos pagrindiniai reikalavimai" (Žin., 2010, Nr. 146-7510; 2011, Nr. 23-1137). Konkretūs priešgaisriniai atstumai tarp pastatų reikalavimai ir saugos tūriai turi būti įgyvendinami vadovaujantis galiojančiais gaisrinės saugos reglamentuojančiais teisės aktų ir normų reikalavimais, rengiant statinių techninius projektus. Projektuojami pastatai ir atsparumo ugniai laipsnis.
- Šildymo reglamentai - teritorija priskiriama Centralizuoto šilumos tiekimo zoni. "Energinės rūšies naudojimo šildymui specialiojo plano pakeitimas" patvirtintas Vilniaus miesto savivaldybės tarybos 2013 m. gegužės 8 d. sprendimu Nr. 1-1200.

TERITORIJOS NAUDOJIMO REGLAMENTŲ APRAŠOMOJI LENTELĖ

sklypo (jo dalies) Nr.	sklypo (jo dalies) kampų koordinatės	sklypo (jo dalies) plotas, m²	Privatomieji teritorijos naudojimo reglamentai						Papildomi teritorijos naudojimo reglamentai							
			teritorijos naudojimo tipas	žemės naudojimo paskirtis	žemės naudojimo būdai	leistinas pastatų nuo žemės pavėslus, m	užstatymo tankis, %	užstatymo intensyvumas	užstatymo tipas	priklausomųjų želdynų ir želdinių teritorijų dalys, %	pastatų aukštis	pagr. statinių paskirtys	kiti reglamentai			
1	1	6063333.00	7397	GC Mišri centro teritorija	KT Kita	G2 Daugiabučių gyvenamųjų pastatų ir bendrabučių teritorija	35,0	195,50	60	2,5	Perimetris reguliarus užstatymas (nepilnai uždari kvartalai) pr. a	30	1-11	daugiabučių gyvenamųjų pastatų	a - teritorija Vilniaus aukštybinių pastatų statybos zonoje; b - reikalavimai želdynų tvarkymui ir formavimui - priklausomųjų želdynų plotas sklype ne mažiau 30%; sklype esamų medžių tvarkymas (kirtimas, persodinimas ir kt.) bus sprendžiamas techninio projekto metu. Vadovaujantis įstatymu nustatyta tvarka, LR aplinkos ministro 2008-01-31 įsakymu Nr. D1-87, nesaugotini esami medžiai sklype gali būti išskertami. Kiti reikalavimai: 1. Privačioms automobilių parkavimas numatomas sklypo ribose, antžeminėse ir požeminėse automobilių stovėjimo aikštelėse. Požeminis užstatymas galimas visose statybos zonoje ir iki požeminio parkavimo užstatymo ribos. Automobilių stovėjimo vietas turi būti išdėstomos vadovaujantis STR 2.06.04.2014. Gatvės ir vietinės reikšmės keliai. Bendrieji reikalavimai" 123 p. reikalavimais - turi būti išlaikomi reglamente nurodyti atstumai nuo planuojamų atvirojo tipo antžeminių automobilių stovėjimo aikštelių ir atstumai nuo įvažiavimo ir išvažiavimo vartų į požeminį garažą ir ventiliacijos šachtą. 2. Sklypui, vadovaujantis Lietuvos Respublikos Specialiųjų žemės naudojimo sąlygų įstatymu (2019 m. birželio 6 d. Nr. XIII-2166), nustatytos specialiosios žemės naudojimo sąlygos. Esamiems paliekamiems ir planuojamiems inžineriniams tinklams nustatomas apsaugos zonos, kurių teritorijos naudojimą, tvarkymą ir apsaugą reglamentuoja Specialiųjų žemės naudojimo sąlygų įstatymas.	
	2	6063338.07														578471.00
	3	6063380.58														578488.84
	4	6063414.74														578501.65
	5	6063421.00														578504.00
	6	6063405.73														578544.60
	7	6063389.02														578589.01
	8	6063366.27														578590.40
	9	6063361.01														578578.40
	10	6063322.99														578564.03
	11	6063324.98														578559.02
	12	6063329.14														578513.49
	13	6063330.26														578501.01
1A							12,50	173,00					1-3			
1B							35,0	195,50					1-11			

TOPOGRAFINĖ NUOTRAUKA PARENGTA IR SUDERINTA:

OBJEKTAS: Suderinimo Nr. 13-19-5144, 13-19-5020, 13-19-5154, 13-19-10905. Spaudosg. Viršuliškių skg. Viršilių g. Vilnius

COORDINACIJŲ SISTEMA: LKS, Vilniaus m. vietinė AUKŠČIŲ SISTEMA: LAS07

GEODEZININKAS: Kvalifikacijos paž. Nr. IGV-572. VARDAS IR PAVARDE: SAULIUS RADIUS. PARAŠAS: [Signature]. DATA: 2019 11

UAB "FORMATAS AI" logo and stamp.

Koreguojami Vilniaus miesto tarybos 1999 m. gruodžio 15 d. sprendimu Nr. 480 „Dėl teritorijos prie T. Narbuto gatvės tęsinio detaliojo plano tvirtinimo“ patvirtinto detaliojo plano (registro Nr. T00056185, buvęs Nr. 481) sklypo Vito Lingio g. 8 (kadastru Nr. 0101/0030:68) sprendiniai inicijuojami pagrindu. Planavimo uždaviniai: pakeisti žemės naudojimo būdą į daugiabučių gyvenamųjų pastatų ir bendrabučių teritorijos, nustatyti užstatymo aukštį, tankį, intensyvumą (neviršijant nustatytą koreguojamam detaliojam planui) bei kitus teritorijos naudojimo reglamentus vadovaujantis Vilniaus miesto savivaldybės teritorijos bendrojo planu (registro Nr. T00056038).

ATESTATO NR. 4766	UAB "FORMATAS AI" Goltvuto g. 8-402, Vilnius info@formatas.lt	Teritorijos prie T. Narbuto gatvės tęsinio detaliojo plano sklypo Vito Lingio g. 8 (kadastru Nr. 0101/0030:68) sprendinių koregavimas inicijuojami pagrindu
A610	Dir., PS.arch.	L. Naujokaitis
A1225	TDPV, PS.arch.	A. Grigūnienė
ETAPAS: TDP	ORGANIZATORIUS: Vilniaus m. sav. administracijos direktorius	INICIATORIUS: UAB "YIT Lietuva"
		2020/10/01_TPD
		Lapas 0
		Lapų 1

DETALŪS METADUOMENYS

Dokumento sudarytojas (-ai)	Vilniaus miesto savivaldybė 188710061, Konstitucijos pr. 3, LT-09601, Vilnius
Dokumento pavadinimas (antraštė)	DĖL TERITORIJOS PRIE T. NARBUTO GATVĖS TĘSINIO DETALIOJO PLANO SPRENDINIŲ KOREGAVIMO SKLYPE VITO LINGIO G. 8 (KADASTRO NR.0101/0030:68) TVIRTINIMO
Dokumento registracijos data ir numeris	2022-06-22 Nr. A30-2590/22
Dokumento gavimo data ir dokumento gavimo registracijos numeris	–
Dokumento specifikacijos identifikavimo žymuo	ADOC-V1.0
Parašo paskirtis	Pasirašymas
Parašą sukūrusio asmens vardas, pavardė ir pareigos	Danuta Narbut, Administracijos direktoriaus pavaduotoja, Administracijos direktorius
Sertifikatas išduotas	DANUTA NARBUT LT
Parašo sukūrimo data ir laikas	2022-06-21 23:03:11 (GMT+03:00)
Parašo formatas	XAdES-T
Laiko žymoje nurodytas laikas	2022-06-21 23:03:25 (GMT+03:00)
Informacija apie sertifikavimo paslaugų teikėją	EID-SK 2016, AS Sertifitseerimiskeskus EE
Sertifikato galiojimo laikas	2020-07-27 16:38:23 – 2023-07-27 16:38:23
Informacija apie būdus, naudotus metaduomenų vientisumui užtikrinti	"Registravimas" paskirties metaduomenų vientisumas užtikrintas naudojant "RCSC IssuingCA, VI Registru centras - i.k. 124110246 LT" išduotą sertifikatą "Dokumentų valdymo sistema Avilys, Vilniaus miesto savivaldybės administracija, į.k. 188710061 LT", sertifikatas galioja nuo 2021-12-20 09:38:49 iki 2024-12-19 09:38:49
Pagrindinio dokumento priedų skaičius	1
Pagrindinio dokumento pridedamų dokumentų skaičius	–
Priedamo dokumento sudarytojas (-ai)	–
Priedamo dokumento pavadinimas (antraštė)	–
Priedamo dokumento registracijos data ir numeris	–
Programinės įrangos, kuria naudojantis sudarytas elektroninis dokumentas, pavadinimas	Dokumentų valdymo sistema „Avilys“, versija 3.5.60
Informacija apie elektroninio dokumento ir elektroninio (-ių) parašo (-ų) tikrinimą (tikrinimo data)	Atitinka specifikacijos keliamus reikalavimus. Visi dokumente esantys elektroniniai parašai galioja (2022-06-22 07:24:46)
Paieškos nuoroda	–
Papildomi metaduomenys	Nuorašą suformavo 2022-06-22 07:24:46 Dokumentų valdymo sistema „Avilys“

ŽELDINIŲ INVENTORIZACIJA, BŪKLĖ IR PARAMETRŲ APSKAITA

2022 06 10

OBJEKTAS: Želdiniai, augantys tarpe tarp V.Lingio ir J.Rutkausko g., Vilniuje.

METODIKA:

Apskaita ir vertinimas atliktas vadovaujantis šiais dokumentais:

LIETUVOS RESPUBLIKOS ŽELDYNŲ ĮSTATYMAS (Nr. XIV-199);

ŽELDYNŲ IR ŽELDINIŲ INVENTORIZAVIMO IR APSKAITOS TAISYKLĖS (Lietuvos Respublikos aplinkos ministro 2008 m. sausio 8 d. įsakymu Nr. D1-5);

KRITERIJAI, PAGAL KURIUOS MEDŽIAI IR KRŪMAI, AUGANTYS NE MIŠKŲ ŪKIO PASKIRTIES ŽEMĖJE, PRISKIRIAMAI SAUGOTINIEMS (Lietuvos Respublikos Vyriausybės 2008 m. kovo 12 d. nutarimu Nr. 206 (Lietuvos Respublikos Vyriausybės 2018 m. gegužės 30 d. nutarimo Nr. 521 redakcija).

Privaloma AM įsakymu Želdynų ir želdinių inventORIZACIJOS taisyklėse pateikta inventORIZACIJOS lentelė papildyta lajų išmatavimais, nurodytais Vilniaus miesto savivaldybės želdinių žymėjimo rekomendacijomis: <https://vilnius.lt/lt/savivaldybe/miesto-pletra/zeldynai/>.
Žiūrėta 2022.06.06.

Vertinimą atliko nepriklausoma želdynų ir želdinių ekspertė Lina Straigyte

Atestato Nr. (26)-NŽE-6

Rezultatai

Teritorijoje inventorizuota 13 medžių, priklausančių 3 rūšims: 4 – paprastieji klevai, 1 – dygliuotasis šaltalankis; 8 – uosialapiai klevai.



Saugotinų yra 3 medžiai: Nr. 1, 2, 8. Visi kiti likę 10 medžių yra nesaugotini.



Nesaugotini medžiai gali būti šalinami neatlygintinai.

Medžių pasiskirstymas pagal būklę

Geros (1) būklės medžių nėra., patenkinamos (2) – 7 vnt., nepatenkinamos (3) – 5 vnt. ir blogos (4) – 1 vnt.



Medžių inventorizacijos lentelė, lajų projekcija ir šaknų apsaugos spindulys

Nr	Rūšis	Lotyniškas vardas	D _{1,3m} , cm	D _{s.k.} , cm	Lajos parametrai, m Š,R,P,V	H, m	Būklė, balai	Šaknų R, m	Pastabos
1	Klevas paprastasis	<i>Acer platanoides</i>	24	30	2; 3; 4; 4	7	2	2,88	
2	Klevas paprastasis	<i>Acer platanoides</i>	18	24	3; 2,5; 3,5; 3	7	2	2,16	
3	Šaltalankis dygliuotasis	<i>Hippophae rhamnoides</i>	7	12	0; 1; 2,5; 1	3	4		sausas, šalinti
4	Klevas uosialapis	<i>Acer negundo</i>	14, 19, 18, 12	43	4; 4; 5,5; 5	8	2		Invazinis, šalinti
5	Klevas paprastasis	<i>Acer platanoides</i>	7	12	1; 2; 4; 3	7	3	0,84	Šalinti, arti ribos
6	Klevas uosialapis	<i>Acer negundo</i>	7, 6	16	1,5; 2; 2; 2	6	2		Invazinis, šalinti

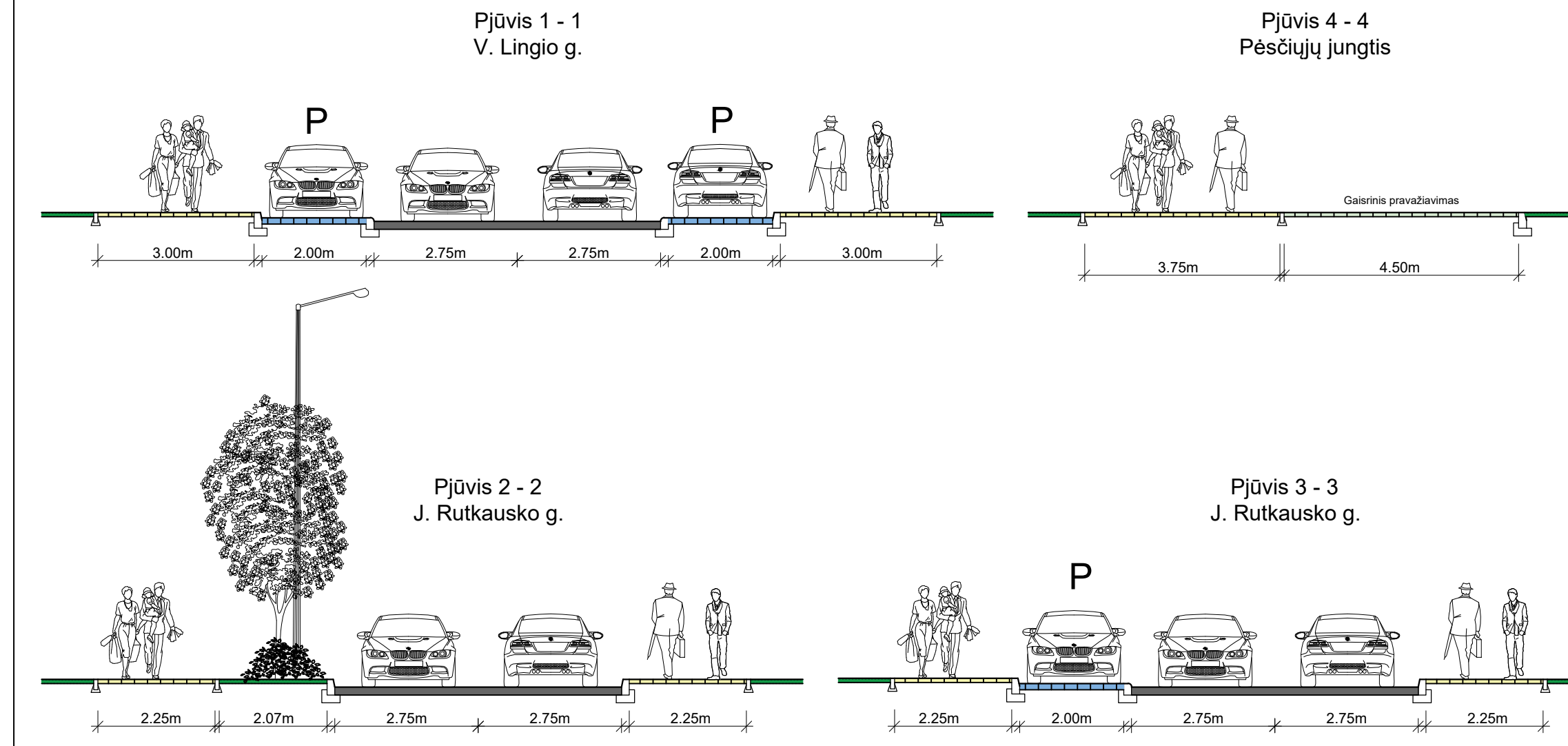
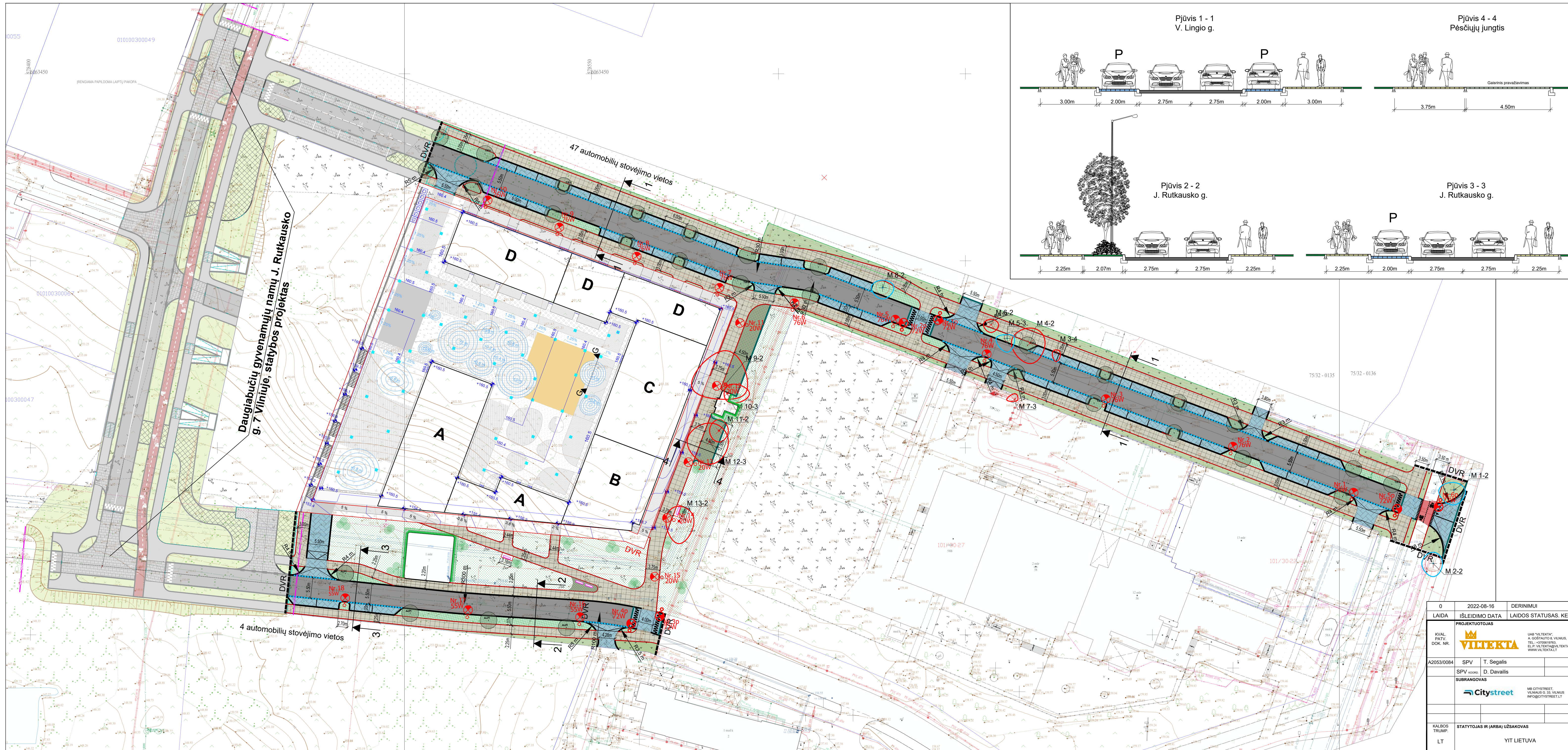
7	Klevas uosialapis	<i>Acer negundo</i>	4	7	1,5; 1; 0; 2	6	3		Invazinis, šalinti
8	Klevas paprastasis	<i>Acer platanoides</i>	15	23	2; 3; 3; 3	6	2	1,8	Per arti ribos
9	Klevas uosialapis	<i>Acer negundo</i>	24,15, 21,20	70	9; 6; 4; 9	5	2		Invazinis, šalinti
10	Klevas uosialapis	<i>Acer negundo</i>	20	26	2; 6; 2; 0	9	3		Invazinis, šalinti
11	Klevas uosialapis	<i>Acer negundo</i>	7, 10	40	3; 2,5; 3; 2,5	6	2		Invazinis, šalinti
12	Klevas uosialapis	<i>Acer negundo</i>	16, 15, 17	31	5; 5; 6; 6	9	3		Invazinis, šalinti
13	Klevas uosialapis	<i>Acer negundo</i>	12,19, 9,10	44	4; 4; 6; 3,5	13	2		Invazinis, šalinti

Apibendrinimas

- Iš 13 inventorizuotų medžių, 3 vnt. yra saugotini, tai paprastieji klevai Nr. 1, 2, 8. Tačiau klevas Nr. 8 išdygęs ir auga per arti sklypo ribos.
- Nr. 1 ir 2 klevų šaknų apsaugos zonos spindulys siekia 2,9 ir 2,2 metrus.
- Nr. 3 šaltalankis sausas, būtina pašalinti.
- Nr. 8 klevas išdygęs arti tvoros, nesaugomas. Kadangi neperspektyvus, sukuria netvarkingai augančio įvaizdį, siūlome šalinti.
- Visi uosialapiai klevai yra invaziniai ir naikintini.



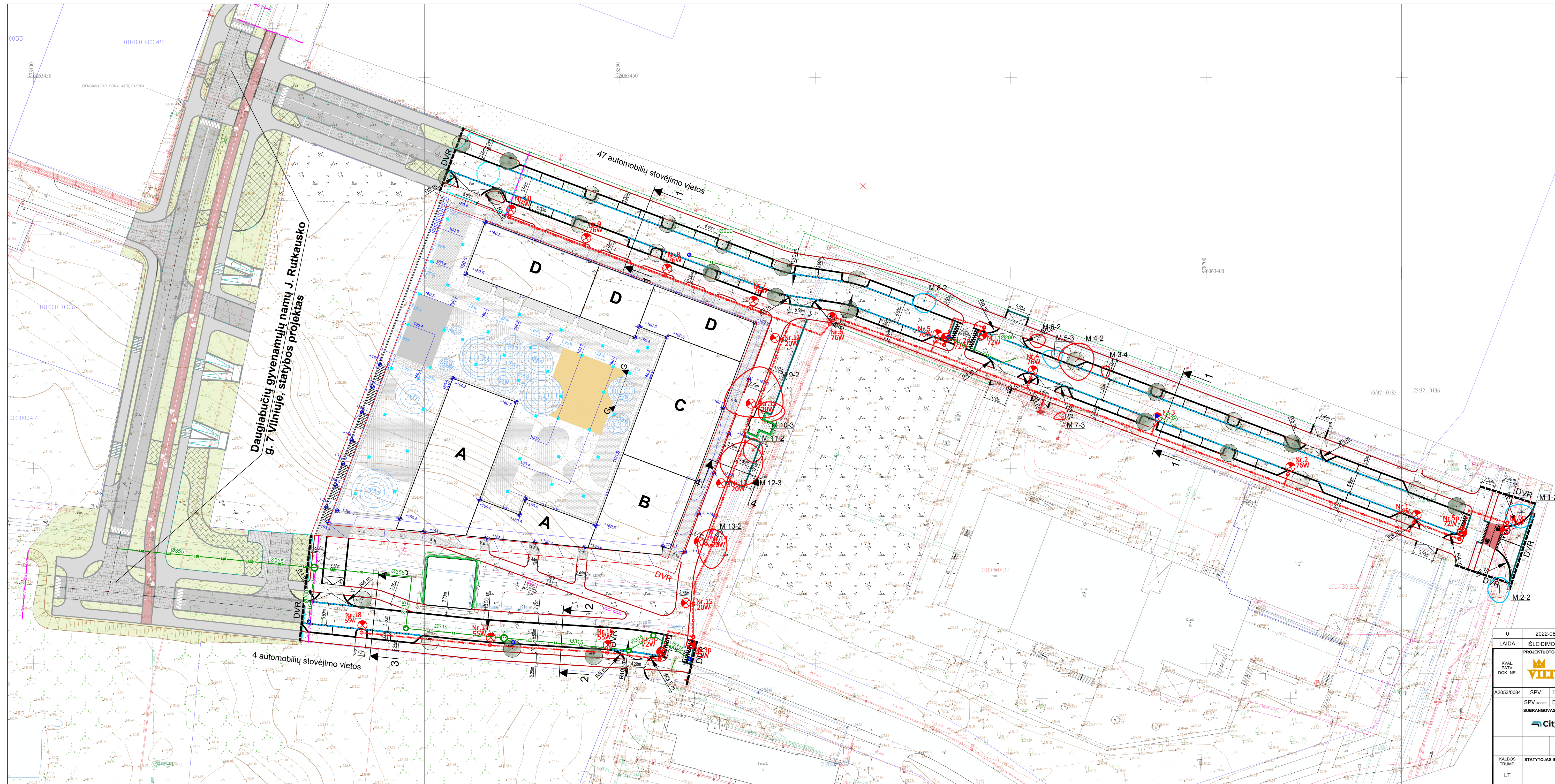
Uosialapiai klevai



- Sutartiniai žymėjimai**
- Sklypo riba
 - Asfalto danga
 - Betono trinkelų danga
 - Dvirazių tako asfalto danga
 - Sustiprinta dviračių tako asfalto danga
 - Šaligatvio plytelių danga
 - Gatvės bordiūras 100x30x15
 - Gatvės bordiūras 100x30x15 (viename lygyje)
 - Vejos bordiūras 100x20x8
 - Įvažiavimo bordiūras 100x22x15
 - Darbų vykdymo riba
 - Apšvietimo atrama
 - Gretimio statybos projekto bordiūrų ribos
 - Gretimio statybos projekto darbų vykdymo riba
 - Nauji medžiai
 - Laisvai įsodinami krūmai / gyvatvorė
 - Rūšių turtinga veja
 - Žydimi natūrali pieva
 - Gatvių žaliosios juostos pomedžio krūmai
 - Visžalė gyvatvorė
 - Vijokliai
 - Poilsio suoliai

- Medžių kodai:**
- | | | |
|------------------------|------------------|------|
| Paprastasis klevas | Acer platanoides | AcPI |
| Europinė liepa | Tilia x europaea | TIEU |
| Paprastasis šermukšnis | Sorbus aucuparia | SoAu |
- Esami šalinami medžiai
 - Esami išsaugojami medžiai
 - Esami perkeliami medžiai

0	2022-08-16	DERINIMUI
LAIDA	IŠLEIDIMO DATA	LAIDOS STATUSAS. KEITIMO PRIEŽASTIS (JEI TAIKOMA)
KVAL. PATV. DOK. NR.	VILITEKTA	STATINIO PROJEKTO PAVADINIMAS V. LINGIO IR J. RUTKAUSKO GATVIŲ, (8.2.) ATKARPŲ (ŽEMĖS SKLYPO KAD. NR. 01010030068 RIBOSE) IR JUNGIAMŲJŲ PĖSČIŲJŲ TAKŲ (6.1) TARP SIŲ GATVIŲ (ŽEMĖS SKLYPO KAD. NR. 01010030068 RIBOSE), VILNIUS, STATYBOS PROJEKTAS
A2063/0084	SPV T. Segalis	STATINIO NR. IR PAVADINIMAS 01 SUSISIEKIMO KOMUNIKACIJOS, GATVĖS (8.2)
	SPV <small>00090</small> D. Davailis	DOKUMENTO PAVADINIMAS SUSISIEKIMO SCHEMA
	SUBRANGOVAS Citystreet	M 1:500
KALBOS TRUMP.	STATYTOJAS IR (ARBA) UŽSAKOVAS	DOKUMENTO ŽYMU
LT	YIT LIETUVA	0413-01-PP-BR.01
		LAPAS LAPŲ
		1 1



Sutartiniai žymėjimai

	Sklypo riba
	Asfalto danga
	Betono trinkelų danga
	Dvirazių tako asfalto danga
	Sustiprinta dviračių tako asfalto danga
	Saligatvio plytelių danga
	Gatvės bordiūras 100x30x15
	Gatvės bordiūras 100x30x15 (viename lygyje)
	Vejos bordiūras 100x20x8
	Ivažiavimo bordiūras 100x22x15
	Darbu vykdymo riba
	Apšvietimo atrama
	Grėtymo statybos projekto bordiūrų ribos
	Grėtymo statybos projekto darbų vykdymo riba
	Nauji medžiai
	Laisvai įsodinami krūmai / gyvatvorė
	Rūšių turtinga veja
	Žydiinti natūrali pieva
	Gatvių žaliosios juostos pomedžio krūmai
	Visžalė gyvatvorė
	Vijokliai
	Poilsio suoliai

Medžių kodai:

Paprastasis klevas	Acer platanoides	AcPI
Europinė liepa	Tilia x europaea	TIEU
Paprastasis šermukšnis	Sorbus aucuparia	SoAU

- M 1-2 Esami šalinami medžiai
- M 2-2 Esami išsaugojami medžiai
- Esami perkeliama medžiai

- TINKLŲ EKSPLIKACIJA**
- L2 Projektuojama lietaus nuotekynė nuo gatvių
 - L1R Rekonstruojama lietaus nuotekynė
 - Projektuojamas lietaus nuotekų šulinys
 - Projektuojamas lietaus nuotekų surinkimo šulinys
 - EE Projektuojamas apšvietimo kabelis
 - L1 vamzdžio apsaugos zona
 - Elektros tinklų apsaugos zona

0	2022-08-16	DERINIMUI	
LAIDA	IŠLEIDIMO DATA	LAIDOS STATUSAS, KEITIMO PRIEŽASTIS (JEI TAIKOMA)	
KVAL. PATV. DOK. NR.	VILITEKTA	UAB "VILITEKTA", A. GOŠTAUTO & VILNIUS, TEL. +3706939793, EL. PAŠTAS: VILITEKTA@VILITEKTA.LT, WWW.VILITEKTA.LT	STATINIO PROJEKTO PAVADINIMAS V. LINGIO IR J. RUTKAUSKO GATVIŲ, (8.2.) ATKARPŲ (ŽEMĖS SKLYPO KAD. NR. 01010030088 RIBOSE) IR JUNGMIAUSIŲ PĖSČIŲ TAKŲ (8.1) TARP ŠIŲ GATVIŲ (ŽEMĖS SKLYPO KAD. NR. 01010030088 RIBOSE), VILNIUS, STATYBOS PROJEKTAS
A2023/0084	SPV T. Segalis		STATINIO NR. IR PAVADINIMAS 01 SUSISIEKIMO KOMUNIKACIJOS, GATVĖS (8.2)
	SPV 00090 D. Davallis		DOKUMENTO PAVADINIMAS INŽINERINIŲ TINKLŲ SCHEMA
	Citystreet	MB CITYSTREET, VILNIUS G. 23, VILNIUS, INFO@CITYSTREET.LT	M 1:500
KALBOS TRUMP.	STATYTOJAS IR (ARBA) UŽSAKOVAS		DOKUMENTO ŽYMUO
LT	YIT LIETUVA		0413-01-PP-BR.01
			LAPAS LAPŲ
			1 1



Esamų techninių statinių fasadus siūloma apželdinti visžaliu vijoklių - Gebene lipike Hederā helix. Taip pat siūloma perimetru neužstojaant įėjimų techninius statinius apšodinti visžaliu gyvatvore naudojant kukmedžio Taxus baccata krūmus



Į abiejų gatvių atkarpų žaliosiose juostose augsiančių medžių pomedžiū siūloma tankiai įsodinti trijų rūšių - Kalninių serbentų Ribes alpinum, Šermūksnelapių lankšvūnių Sorbaria sorbifolia ir Vienapiestės gudobėlės Crataegus monogyna krūmus.

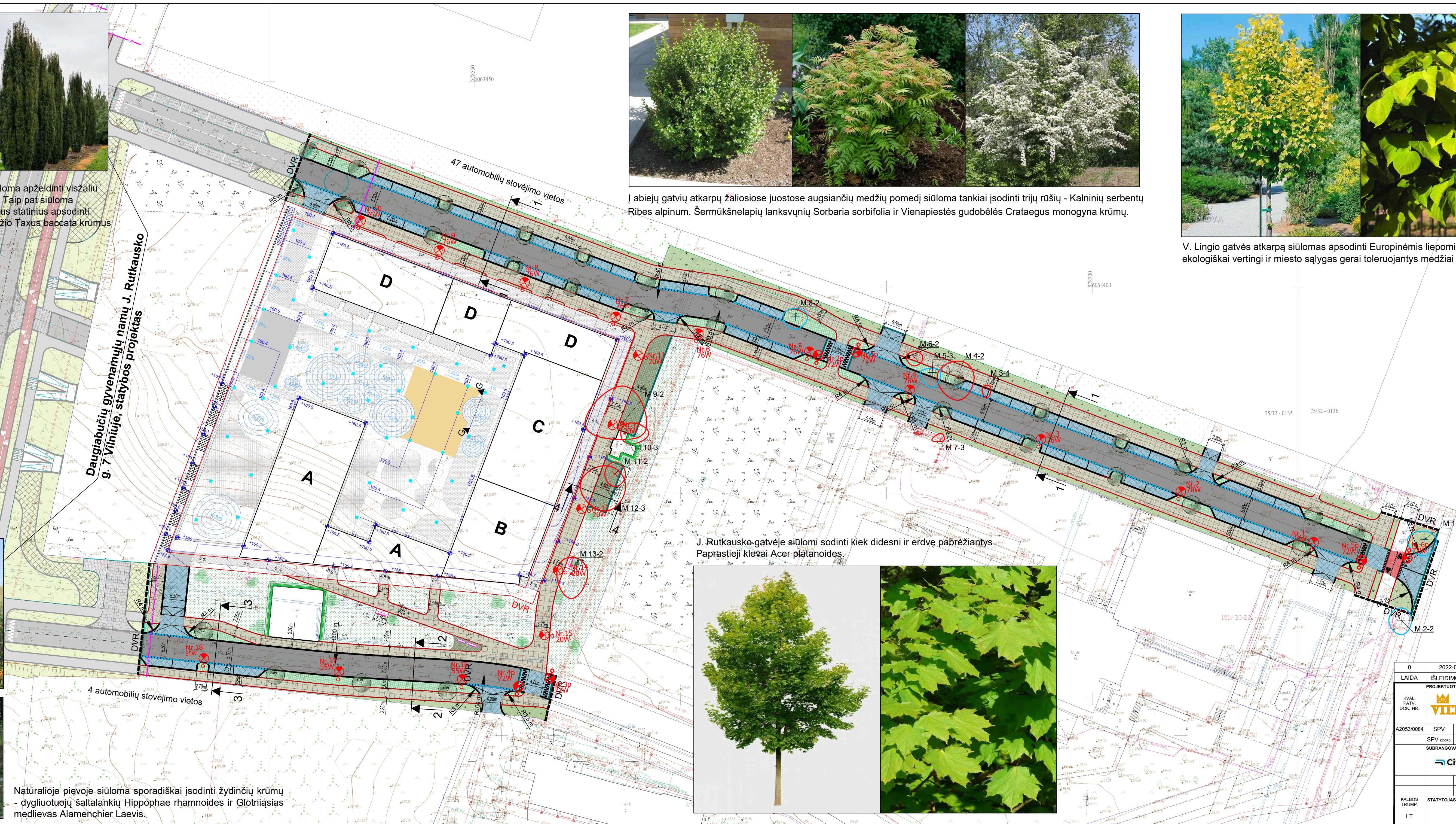


V. Lingio gatvės atkarpą siūlomas apšodinti Europinėmis liepomis Tilia x europaea - ekologiškai vertingi ir miesto sąlygas gerai toleruojantys medžiai



OBJEKTO VIETA MIESTE

Daugiabučių gyvenamųjų namų J. Rutkausko
9. 7 Vilniuje, statybos projektas



J. Rutkausko gatvėje siūlomi sodinti kiek didesni ir erdve pabrėžiantys Paprastieji klevai Acer platanoides.



Natūralioje pievoje siūloma sporadiškai įsodinti žydinčių krūmų - dygliuotųjų šaltalankių Hippophae rhamnoides ir Glotnijas medlievas Alamenchier Laevis.

Sutartiniai žymėjimai

	Sklypo riba
	Asfalto danga
	Betono trinkelė danga
	Dvirazių tako asfalto danga
	Sustiprinta dviračių tako asfalto danga
	Šaligatvio plytelių danga
	Gatvės bordiūras 100x30x15
	Gatvės bordiūras 100x30x15 (viename lygyje)
	Vejos bordiūras 100x20x8
	Ivažiavimo bordiūras 100x22x15
	Darbų vykdymo riba
	Apšvietimo atrama
	Greitimo statybos projekto bordiūrų ribos
	Greitimo statybos projekto darbų vykdymo riba
	Nauji medžiai
	Laisvai įsodinami krūmai / gyvatvorė
	Rūšių turtinga veja
	Žydinti natūrali pieva
	Gatvių žaliosios juostos pomedžio krūmai
	Visžalė gyvatvorė
	Vijokliai
	Poilsio suoliai

Medžių kodai:

Paprastasis klevas	Acer platanoides	AcPI
Europinė liepa	Tilia x europaea	TIEU
Paprastasis šermūksnis	Sorbus aucuparia	SoAu

	Esami šalinami medžiai
	Esami išsaugojami medžiai
	Esami perkeliama medžiai

0	2022-08-16	DERINIMUI
LAIDA	ISLEIDIMO DATA	LAIDOS STATUSAS, KEITIMO PRIEŽASTIS (JEI TAIKOMA)
KVAL. PATV. DOK. NR.		STATINIO PROJEKTO PAVADINIMAS V. LINGIO IR J. RUTKAUSKO GATVIŲ, (8.2.) ATKARPŲ (ŽEMĖS SKLYPO KAD. NR. 01010030/68 RIBOSE) IR JUNGIAMŲJŲ PĖSČIŲ TAKŲ (6.1) TARP SIŲ GATVIŲ (ŽEMĖS SKLYPO KAD. NR. 01010030/68 RIBOSE), VILNIUS, STATYBOS PROJEKTAS
A2063/0084	SPV T. Segalis	STATINIO NR. IR PAVADINIMAS
SPV <small>vejas</small> D. Davallis		01 SUSISIEKIMO KOMUNIKACIJOS, GATVĖS (8.2)
SUBRANGOVAS		DOKUMENTO PAVADINIMAS
KALBS TRUMP.	STATYTOJAS IR (ARBA) UŽSAKOVAS	ŽELDYNŲ SCHEMA
LT	YIT LIETUVA	M 1:500
		DOKUMENTO ŽYMUO
		0413-01-PP-BR.01
		LAPAS LAPŲ
		1 1

DETALŪS METADUOMENYS

Dokumento sudarytojas (-ai)	Vilniaus miesto savivaldybė 188710061, Konstitucijos pr. 3, LT-09601, Vilnius
Dokumento pavadinimas (antraštė)	DĖL PRITARIMO V. LINGIO IR J. RUTKAUSKO GATVIŲ PROJEKTINIAMS PASIŪLYMAMS
Dokumento registracijos data ir numeris	2022-09-05 Nr. A51-127565/22(3.3.2.26E-MPA)
Dokumento gavimo data ir dokumento gavimo registracijos numeris	–
Dokumento specifikacijos identifikavimo žymuo	ADOC-V1.0
Parašo paskirtis	Pasirašymas
Parašą sukūrusio asmens vardas, pavardė ir pareigos	Benius Bučelis, Laikintai vykdamas vyriausiojo miesto architekto funkcijas, Administracijos direktorius
Sertifikatas išduotas	BENIUS BUČELIS LT
Parašo sukūrimo data ir laikas	2022-09-05 13:12:23 (GMT+03:00)
Parašo formatas	XAdES-T
Laiko žymoje nurodytas laikas	2022-09-05 13:12:37 (GMT+03:00)
Informacija apie sertifikavimo paslaugų teikėją	EID-SK 2016, AS Sertifitseerimiskeskus EE
Sertifikato galiojimo laikas	2019-08-24 13:56:25 – 2024-08-22 23:59:59
Informacija apie būdus, naudotus metaduomenų vientisumui užtikrinti	"Registravimas" paskirties metaduomenų vientisumas užtikrintas naudojant "RCSC IssuingCA, VI Registru centras - i.k. 124110246 LT" išduotą sertifikatą "Dokumentų valdymo sistema Avilys, Vilniaus miesto savivaldybės administracija, į.k. 188710061 LT", sertifikatas galioja nuo 2021-12-20 09:38:49 iki 2024-12-19 09:38:49
Pagrindinio dokumento priedų skaičius	–
Pagrindinio dokumento priedamų dokumentų skaičius	–
Priedamo dokumento sudarytojas (-ai)	–
Priedamo dokumento pavadinimas (antraštė)	–
Priedamo dokumento registracijos data ir numeris	–
Programinės įrangos, kuria naudojantis sudarytas elektroninis dokumentas, pavadinimas	Dokumentų valdymo sistema „Avilys“, versija 3.5.60
Informacija apie elektroninio dokumento ir elektroninio (-ių) parašo (-ų) tikrinimą (tikrinimo data)	Atitinka specifikacijos keliamus reikalavimus. Visi dokumente esantys elektroniniai parašai galioja (2022-09-05 13:14:17)
Paieškos nuoroda	–
Papildomi metaduomenys	Nuorašą suformavo 2022-09-05 13:14:17 Dokumentų valdymo sistema „Avilys“