

## P. VILEIŠIO RŪMŲ KIEMO KLEVŲ RATAS

Botaninis gamtos paveldo objektas




**Adresas:** Vilniaus m. sav., Antakalnio sen.

Lietuvos koordinatų sistema (LKS-94).


**Koordinatės:** X=6062844, Y=584148







### Sutartiniai ženklai

-  Gamtos paveldo objekto teritorija
-  Gamtos paveldo objekto buferinės (fizinės ir vizualinės) apsaugos zona
-  Žemės sklypo riba, Nr.

**M 1:1 000**



### Duomenys:

-  Saugomų teritorijų kadastras © Valstybinė saugomų teritorijų tarnyba prie Aplinkos ministerijos, 2022-05
-  Ortofotografinis žemėlapis  
© UAB Vilniaus planas, 2019 m.
-  Georeferencinio pagrindo kadastro duomenys ir informacija (GRPK)  
© Lietuvos Respublikos žemės ūkio ministerija, 2022-05
-  Nekilnojamojo turto kadastras  
© VĮ Registrų centras, 2021 m.