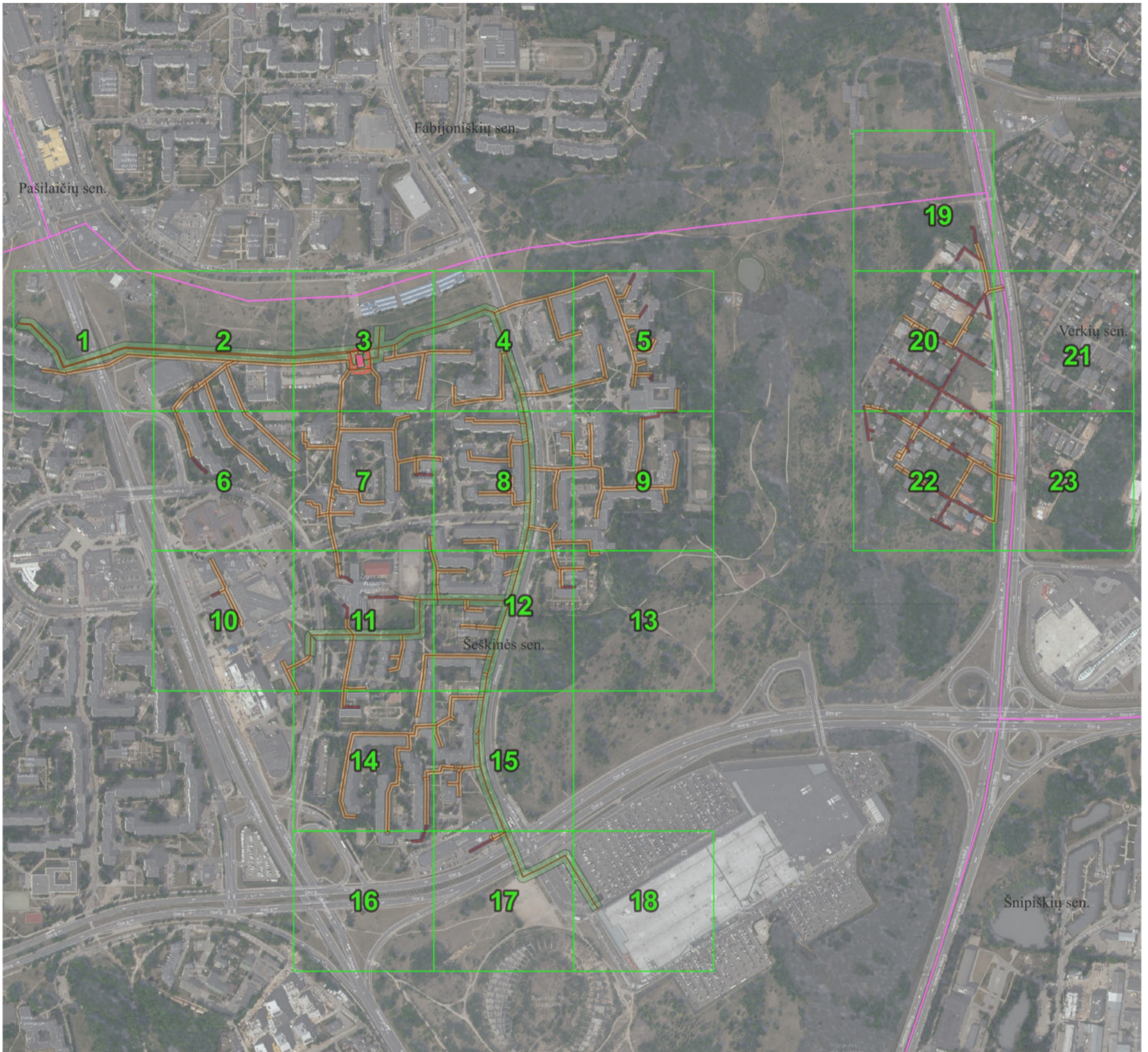



VILNIAUS M. SAV., ŠEŠKINĖS SEN. ESANČIŲ NUOTEKŲ TINKLŲ
 APSAUGOS ZONŲ PLANAS
 Lapų išdėstymo schema



© Nacionalinė žemės tarnyba prie Žemės ūkio ministerijos ORT10LT 2019, 2020
 © OpenStreetMap contributors
 Objektai, jų apsaugos zonos žymimos 0,1 m tikslumu

Plano suskirstymas lapais

		UAB "Vilniaus vandenys" į.k.120545849, Spaudos g. 8-1, Vilnius	
Plano rengėjas	Kvalifikacijos pažymėjimo Nr.	Data	Lapų skaičius
Deimantė Čiapaitė		2022-11-23	

VILNIAUS M. SAV., ŠEŠKINĖS SEN. ESANČIŲ NUOTEKŲ TINKLŲ APSAUGOS ZONŲ
PLANAS
M 1:1000



© Nacionalinė žemės tarnyba prie Žemės ūkio ministerijos ORT10LT 2019, 2020

© OpenStreetMap contributors


Objektai, jų apsaugos zonos žymimos 0,1 m tikslumu.

Sutartiniai ženklai:


Nuotekos

 Plano suskirstymas lapais

 Administracinės ribos


 Žemės sklypų ribos


 Nuotekų siurblinė


 Nuotekų siurblių apsaugos zona

 Nuotekų tinklai

Nuotekų tinklų apsaugos zonos:

 Vamzdžių, kurių paklojimo gylis iki 2,5m apsaugos zona (2,5 m)

 Vamzdžių, kurių paklojimo gylis daugiau nei 2,5m apsaugos zona (5 m)

 Vamzdžių, kurių diametras 400 mm ir didesnis apsaugos zona (10 m)

Pažymėjimas plane	Tinklo unikalus Nr.
1	1397-7017-3018

	UAB "Vilniaus vandenys" į.k.120545849, Spaudos g. 8-1, Vilnius		
	Plano rengėjas	Kvalifikacijos pažymėjimo Nr.	Data
Deimantė Čiapiūtė		2022-11-23	1 iš 23

VILNIAUS M. SAV, ŠEŠKINĖS SEN. ESANČIŲ NUOTEKŲ TINKLŲ APSAUGOS ZONŲ
PLANAS
M 1:1000



© Nacionalinė žemės tarnyba prie Žemės ūkio ministerijos ORT10LT 2019, 2020

© OpenStreetMap contributors

Objektai, jų apsaugos zonos žymimos 0,1 m tikslumu.

Sutartiniai ženklai:

Nuotekos

Plano suskirstymas lapais

Administracinės ribos

Žemės sklypų ribos

Nuotekų siurblinė

Nuotekų siurblių apsaugos zona

Nuotekų tinklai

Nuotekų tinklų apsaugos zonos:

Vamzdžių, kurių paklojimo gylis iki 2,5m apsaugos zona (2,5 m)

Vamzdžių, kurių paklojimo gylis daugiau nei 2,5m apsaugos zona (5 m)

Vamzdžių, kurių diametras 400 mm ir didesnis apsaugos zona (10 m)

Pažymėjimas plane	Tinklo unikalus Nr.
1	1397-7017-3018

	UAB "Vilniaus vandenys" į.k.120545849, Spaudos g. 8-1, Vilnius		
	Plano rengėjas	Kvalifikacijos pažymėjimo Nr.	Data
Deimantė Čiapiūtė		2022-11-23	2 iš 23

VILNIAUS M. SAV., ŠEŠKINĖS SEN. ESANČIŲ NUOTEKŲ TINKLŲ APSAUGOS ZONŲ
PLANAS
M 1:1000



© Nacionalinė žemės tarnyba prie Žemės ūkio ministerijos ORT10LT 2019, 2020

© OpenStreetMap contributors

Objektai, jų apsaugos zonos žymimos 0,1 m tikslumu.

Sutartiniai ženklai:

Nuotekos

Plano suskirstymas lapais

Administracinės ribos

Žemės sklypų ribos

Nuotekų siurblinė

Nuotekų siurblių apsaugos zona

Nuotekų tinklai

Nuotekų tinklų apsaugos zonos:

Vamzdžių, kurių paklojimo gylis iki 2,5m apsaugos zona (2,5 m)

Vamzdžių, kurių paklojimo gylis daugiau nei 2,5m apsaugos zona (5 m)

Vamzdžių, kurių diametras 400 mm ir didesnis apsaugos zona (10 m)

Pažymėjimas plane	Tinklo unikalus Nr.
1	1397-7017-3018
2	1300-0074-8015
3	1300-1058-6014
12	1098-0004-4019

	UAB "Vilniaus vandenys" į.k.120545849, Spaudos g. 8-1, Vilnius		
	Plano rengėjas	Kvalifikacijos pažymėjimo Nr.	Data
Deimantė Čiapatė		2022-11-23	3 iš 23

VILNIAUS M. SAV., ŠEŠKINĖS SEN. ESANČIŲ NUOTEKŲ TINKLŲ APSAUGOS ZONŲ
PLANAS
M 1:1000



© Nacionalinė žemės tarnyba prie Žemės ūkio ministerijos ORT10LT 2019, 2020

© OpenStreetMap contributors

Objektai, jų apsaugos zonos žymimos 0,1 m tikslumu.

Sutartiniai ženklai:

Nuotekos

Plano suskirstymas lapais

Administracinės ribos

Žemės sklypų ribos

Nuotekų siurblinė

Nuotekų siurblių apsaugos zona

Nuotekų tinklai

Nuotekų tinklų apsaugos zonos:

Vamzdžių, kurių paklojimo gylis iki 2,5m apsaugos zona (2,5 m)

Vamzdžių, kurių paklojimo gylis daugiau nei 2,5m apsaugos zona (5 m)

Vamzdžių, kurių diametras 400 mm ir didesnis apsaugos zona (10 m)

Pažymėjimas plane	Tinklo unikalus Nr.
3	1300-1058-6014

	UAB "Vilniaus vandenys" į.k.120545849, Spaudos g. 8-1, Vilnius		
	Plano rengėjas	Kvalifikacijos pažymėjimo Nr.	Data
Deimantė Čiapiūtė		2022-11-23	4 iš 23

VILNIAUS M. SAV., ŠEŠKINĖS SEN. ESANČIŲ NUOTEKŲ TINKLŲ APSAUGOS ZONŲ
PLANAS
M 1:1000



© Nacionalinė žemės tarnyba prie Žemės ūkio ministerijos ORT10LT 2019, 2020

© OpenStreetMap contributors

Objektai, jų apsaugos zonos žymimos 0,1 m tikslumu.

Sutartiniai ženklai:

Nuotekos

Plano suskirstymas lapais

Administracinės ribos

Žemės sklypų ribos

Nuotekų siurblinė

Nuotekų siurblių apsaugos zona

Nuotekų tinklai

Nuotekų tinklų apsaugos zonos:

Vamzdžių, kurių paklojimo gylis iki 2,5m apsaugos zona (2,5 m)

Vamzdžių, kurių paklojimo gylis daugiau nei 2,5m apsaugos zona (5 m)

Vamzdžių, kurių diametras 400 mm ir didesnis apsaugos zona (10 m)

Pažymėjimas plane	Tinklo unikalus Nr.
3	1300-1058-6014
5	4400-0358-0063

	UAB "Vilniaus vandenys" į.k.120545849, Spaudos g. 8-1, Vilnius		
	Plano rengėjas	Kvalifikacijos pažymėjimo Nr.	Data
Deimantė Čiapaitė		2022-11-23	5 iš 23

VILNIAUS M. SAV., ŠEŠKINĖS SEN. ESANČIŲ NUOTEKŲ TINKLŲ APSAUGOS ZONŲ
PLANAS
M 1:1000



© Nacionalinė žemės tarnyba prie Žemės ūkio ministerijos ORT10LT 2019, 2020

© OpenStreetMap contributors

Objektai, jų apsaugos zonos žymimos 0,1 m tikslumu.

Sutartiniai ženklai:

Nuotekos

Plano suskirstymas lapais

Administracinės ribos

Žemės sklypų ribos

Nuotekų siurblinė

Nuotekų siurblių apsaugos zona

Nuotekų tinklai

Nuotekų tinklų apsaugos zonos:

Vamzdžių, kurių paklojimo gylis iki 2,5m apsaugos zona (2,5 m)

Vamzdžių, kurių paklojimo gylis daugiau nei 2,5m apsaugos zona (5 m)

Vamzdžių, kurių diametras 400 mm ir didesnis apsaugos zona (10 m)

Pažymėjimas plane	Tinklo unikalus Nr.
1	1397-7017-3018

	UAB "Vilniaus vandenys" į.k.120545849, Spaudos g. 8-1, Vilnius		
	Plano rengėjas	Kvalifikacijos pažymėjimo Nr.	Data
Deimantė Čiapiūtė		2022-11-23	6 iš 23

VILNIAUS M. SAV., ŠEŠKINĖS SEN. ESANČIŲ NUOTEKŲ TINKLŲ APSAUGOS ZONŲ
PLANAS
M 1:1000



© Nacionalinė žemės tarnyba prie Žemės ūkio ministerijos ORT10LT 2019, 2020

© OpenStreetMap contributors

Objektai, jų apsaugos zonos žymimos 0,1 m tikslumu.

Sutartiniai ženklai:

Nuotekos

Plano suskirstymas lapais

Administracinės ribos

Žemės sklypų ribos

Nuotekų siurblinė

Nuotekų siurblių apsaugos zona

Nuotekų tinklai

Nuotekų tinklų apsaugos zonos:

Vamzdžių, kurių paklojimo gylis iki 2,5m apsaugos zona (2,5 m)

Vamzdžių, kurių paklojimo gylis daugiau nei 2,5m apsaugos zona (5 m)

Vamzdžių, kurių diametras 400 mm ir didesnis apsaugos zona (10 m)

Pažymėjimas plane	Tinklo unikalus Nr.
1	1397-7017-3018
2	1300-0074-8015
3	1300-1058-6014
6	4400-0360-5930

	UAB "Vilniaus vandenys" į.k.120545849, Spaudos g. 8-1, Vilnius		
	Plano rengėjas	Kvalifikacijos pažymėjimo Nr.	Data
Deimantė Čiapiūtė		2022-11-23	7 iš 23

VILNIAUS M. SAV., ŠEŠKINĖS SEN. ESANČIŲ NUOTEKŲ TINKLŲ APSAUGOS ZONŲ
PLANAS
M 1:1000



© Nacionalinė žemės tarnyba prie Žemės ūkio ministerijos ORT10LT 2019, 2020

© OpenStreetMap contributors

Objektai, jų apsaugos zonos žymimos 0,1 m tikslumu.

Sutartiniai ženklai:

Nuotekos

Plano suskirstymas lapais

Administracinės ribos

Žemės sklypų ribos

Nuotekų siurblinė

Nuotekų siurblių apsaugos zona

Nuotekų tinklai

Nuotekų tinklų apsaugos zonos:

Vamzdžių, kurių paklojimo gylis iki 2,5m apsaugos zona (2,5 m)

Vamzdžių, kurių paklojimo gylis daugiau nei 2,5m apsaugos zona (5 m)

Vamzdžių, kurių diametras 400 mm ir didesnis apsaugos zona (10 m)

Pažymėjimas plane	Tinklo unikalus Nr.
2	1300-0074-8015
3	1300-1058-6014
6	4400-0360-5930

	UAB "Vilniaus vandenys" į.k.120545849, Spaudos g. 8-1, Vilnius		
	Plano rengėjas	Kvalifikacijos pažymėjimo Nr.	Data
Deimantė Čiapiūtė		2022-11-23	8 iš 23

VILNIAUS M. SAV., ŠEŠKINĖS SEN. ESANČIŲ NUOTEKŲ TINKLŲ APSAUGOS ZONŲ
PLANAS
M 1:1000



© Nacionalinė žemės tarnyba prie Žemės ūkio ministerijos ORT10LT 2019, 2020

© OpenStreetMap contributors

Objektai, jų apsaugos zonos žymimos 0,1 m tikslumu.

Sutartiniai ženklai:

Nuotekos

Plano suskirstymas lapais

Administracinės ribos

Žemės sklypų ribos

Nuotekų siurblinė

Nuotekų siurblių apsaugos zona

Nuotekų tinklai

Nuotekų tinklų apsaugos zonos:

Vamzdžių, kurių paklojimo gylis iki 2,5m apsaugos zona (2,5 m)

Vamzdžių, kurių paklojimo gylis daugiau nei 2,5m apsaugos zona (5 m)

Vamzdžių, kurių diametras 400 mm ir didesnis apsaugos zona (10 m)

Pažymėjimas plane	Tinklo unikalus Nr.
3	1300-1058-6014
5	4400-0358-0063

	UAB "Vilniaus vandenys" į.k.120545849, Spaudos g. 8-1, Vilnius		
	Plano rengėjas	Kvalifikacijos pažymėjimo Nr.	Data
Deimantė Čiapiūtė		2022-11-23	9 iš 23

VILNIAUS M. SAV., ŠEŠKINĖS SEN. ESANČIŲ NUOTEKŲ TINKLŲ APSAUGOS ZONŲ
PLANAS
M 1:1000



© Nacionalinė žemės tarnyba prie Žemės ūkio ministerijos ORT10LT 2019, 2020

© OpenStreetMap contributors

Objektai, jų apsaugos zonos žymimos 0,1 m tikslumu.

Sutartiniai ženklai:

Nuotekos

Plano suskirstymas lapais

Administracinės ribos

Žemės sklypų ribos

Nuotekų siurblinė

Nuotekų siurblių apsaugos zona

Nuotekų tinklai

Nuotekų tinklų apsaugos zonos:

Vamzdžių, kurių paklojimo gylis iki 2,5m apsaugos zona (2,5 m)

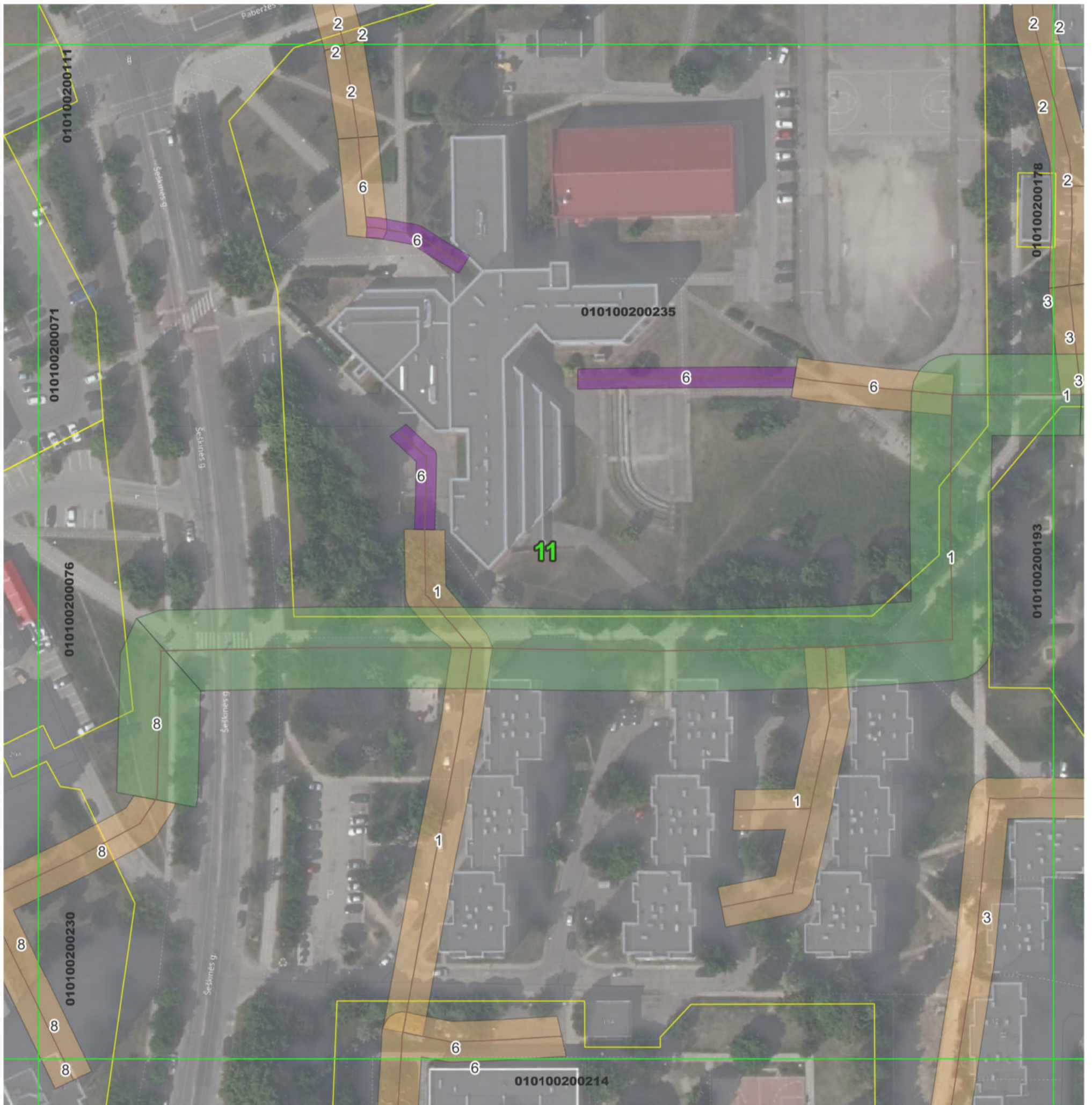
Vamzdžių, kurių paklojimo gylis daugiau nei 2,5m apsaugos zona (5 m)

Vamzdžių, kurių diametras 400 mm ir didesnis apsaugos zona (10 m)

Pažymėjimas plane	Tinklo unikalus Nr.
7	4400-0508-2615
8	4400-0628-5369

	UAB "Vilniaus vandenys" į.k.120545849, Spaudos g. 8-1, Vilnius		
	Plano rengėjas	Kvalifikacijos pažymėjimo Nr.	Data
Deimantė Čiapiūtė		2022-11-16	10 iš 24

VILNIAUS M. SAV., ŠEŠKINĖS SEN. ESANČIŲ NUOTEKŲ TINKLŲ APSAUGOS ZONŲ
PLANAS
M 1:1000



© Nacionalinė žemės tarnyba prie Žemės ūkio ministerijos ORT10LT 2019, 2020

© OpenStreetMap contributors

Objektai, jų apsaugos zonos žymimos 0,1 m tikslumu.

Sutartiniai ženklai:

Nuotekos

Plano suskirstymas lapais

Administracinės ribos

Žemės sklypų ribos

Nuotekų siurblinė

Nuotekų siurblių apsaugos zona

Nuotekų tinklai

Nuotekų tinklų apsaugos zonos:

Vamzdžių, kurių paklojimo gylis iki 2,5m apsaugos zona (2,5 m)

Vamzdžių, kurių paklojimo gylis daugiau nei 2,5m apsaugos zona (5 m)

Vamzdžių, kurių diametras 400 mm ir didesnis apsaugos zona (10 m)

Pažymėjimas plane	Tinklo unikalus Nr.
1	1397-7017-3018
2	1300-0074-8015
3	1300-1058-6014
6	4400-0360-5930
8	4400-0628-5369

	UAB "Vilniaus vandenys" į.k.120545849, Spaudos g. 8-1, Vilnius		
	Plano rengėjas	Kvalifikacijos pažymėjimo Nr.	Data
Deimantė Čiapiūtė		2022-11-23	11 iš 23

VILNIAUS M. SAV., ŠEŠKINĖS SEN. ESANČIŲ NUOTEKŲ TINKLŲ APSAUGOS ZONŲ
PLANAS
M 1:1000



© Nacionalinė žemės tarnyba prie Žemės ūkio ministerijos ORT10LT 2019, 2020

© OpenStreetMap contributors

Objektai, jų apsaugos zonos žymimos 0,1 m tikslumu.

Sutartiniai ženklai:

Nuotekos

Plano suskirstymas lapais

Administracinės ribos

Žemės sklypų ribos

Nuotekų siurblinė

Nuotekų siurblių apsaugos zona

Nuotekų tinklai

Nuotekų tinklų apsaugos zonos:

Vamzdžių, kurių paklojimo gylis iki 2,5m apsaugos zona (2,5 m)

Vamzdžių, kurių paklojimo gylis daugiau nei 2,5m apsaugos zona (5 m)

Vamzdžių, kurių diametras 400 mm ir didesnis apsaugos zona (10 m)

Pažymėjimas plane	Tinklo unikalus Nr.
1	1397-7017-3018
2	1300-0074-8015
3	1300-1058-6014
5	4400-0358-0063

	UAB "Vilniaus vandenys" į.k.120545849, Spaudos g. 8-1, Vilnius		
	Plano rengėjas	Kvalifikacijos pažymėjimo Nr.	Data
Deimantė Čiapiūtė		2022-11-23	12 iš 23

VILNIAUS M. SAV., ŠEŠKINĖS SEN. ESANČIŲ NUOTEKŲ TINKLŲ APSAUGOS ZONŲ
PLANAS
M 1:1000



© Nacionalinė žemės tarnyba prie Žemės ūkio ministerijos ORT10LT 2019, 2020

© OpenStreetMap contributors

Objektai, jų apsaugos zonos žymimos 0,1 m tikslumu.

Sutartiniai ženklai:

Nuotekos

Plano suskirstymas lapais

Administracinės ribos

Žemės sklypų ribos

Nuotekų siurblinė

Nuotekų siurblių apsaugos zona

Nuotekų tinklai

Nuotekų tinklų apsaugos zonos:

Vamzdžių, kurių paklojimo gylis iki 2,5m apsaugos zona (2,5 m)

Vamzdžių, kurių paklojimo gylis daugiau nei 2,5m apsaugos zona (5 m)

Vamzdžių, kurių diametras 400 mm ir didesnis apsaugos zona (10 m)

Pažymėjimas plane	Tinklo unikalus Nr.
3	1300-1058-6014
5	4400-0358-0063

	UAB "Vilniaus vandenys" į.k.120545849, Spaudos g. 8-1, Vilnius		
	Plano rengėjas	Kvalifikacijos pažymėjimo Nr.	Data
Deimantė Čiapaitė		2022-11-23	13 iš 23

VILNIAUS M. SAV., ŠEŠKINĖS SEN. ESANČIŲ NUOTEKŲ TINKLŲ APSAUGOS ZONŲ
PLANAS
M 1:1000



© Nacionalinė žemės tarnyba prie Žemės ūkio ministerijos ORT10LT 2019, 2020

© OpenStreetMap contributors

Objektai, jų apsaugos zonos žymimos 0,1 m tikslumu.

Sutartiniai ženklai:

Nuotekos

Plano suskirstymas lapais

Administracinės ribos

Žemės sklypų ribos

Nuotekų siurblinė

Nuotekų siurblių apsaugos zona

Nuotekų tinklai

Nuotekų tinklų apsaugos zonos:

Vamzdžių, kurių paklojimo gylis iki 2,5m apsaugos zona (2,5 m)

Vamzdžių, kurių paklojimo gylis daugiau nei 2,5m apsaugos zona (5 m)

Vamzdžių, kurių diametras 400 mm ir didesnis apsaugos zona (10 m)

Pažymėjimas plane	Tinklo unikalus Nr.
1	1397-7017-3018
3	1300-1058-6014
6	4400-0360-5930
8	4400-0628-5369
9	1300-0074-9012

	UAB "Vilniaus vandenys" į.k.120545849, Spaudos g. 8-1, Vilnius		
	Plano rengėjas	Kvalifikacijos pažymėjimo Nr.	Data
Deimantė Čiapiūtė		2022-11-23	14 iš 23

VILNIAUS M. SAV., ŠEŠKINĖS SEN. ESANČIŲ NUOTEKŲ TINKLŲ APSAUGOS ZONŲ
PLANAS
M 1:1000



© Nacionalinė žemės tarnyba prie Žemės ūkio ministerijos ORT10LT 2019, 2020

© OpenStreetMap contributors

Objektai, jų apsaugos zonos žymimos 0,1 m tikslumu.

Sutartiniai ženklai:

Nuotekos

Plano suskirstymas lapais

Administracinės ribos

Žemės sklypų ribos

Nuotekų siurblinė

Nuotekų siurblių apsaugos zona

Nuotekų tinklai

Nuotekų tinklų apsaugos zonos:

Vamzdžių, kurių paklojimo gylis iki 2,5m apsaugos zona (2,5 m)

Vamzdžių, kurių paklojimo gylis daugiau nei 2,5m apsaugos zona (5 m)

Vamzdžių, kurių diametras 400 mm ir didesnis apsaugos zona (10 m)

Pažymėjimas plane	Tinklo unikalus Nr.
1	1397-7017-3018
3	1300-1058-6014
9	1300-0074-9012
10	4400-0091-2570
11	4400-0028-1580

	UAB "Vilniaus vandenys" į.k.120545849, Spaudos g. 8-1, Vilnius		
	Plano rengėjas	Kvalifikacijos pažymėjimo Nr.	Data
Deimantė Čiapaitė		2022-11-23	15 iš 23

VILNIAUS M. SAV., ŠEŠKINĖS SEN. ESANČIŲ NUOTEKŲ TINKLŲ APSAUGOS ZONŲ PLANAS

M 1:1000



© Nacionalinė žemės tarnyba prie Žemės ūkio ministerijos ORT10LT 2019, 2020

© OpenStreetMap contributors

Objektai, jų apsaugos zonos žymimos 0,1 m tikslumu.

Sutartiniai ženklai:

Nuotekos

Plano suskirstymas lapais

Administracinės ribos

Žemės sklypų ribos

Nuotekų siurblinė

Nuotekų siurblių apsaugos zona

Nuotekų tinklai

Nuotekų tinklų apsaugos zonos:

Vamzdžių, kurių paklojimo gylis iki 2,5m apsaugos zona (2,5 m)

Vamzdžių, kurių paklojimo gylis daugiau nei 2,5m apsaugos zona (5 m)

Vamzdžių, kurių diametras 400 mm ir didesnis apsaugos zona (10 m)

Pažymėjimas plane	Tinklo unikalus Nr.
9	1300-0074-9012

	UAB "Vilniaus vandenys" į.k.120545849, Spaudos g. 8-1, Vilnius		
	Plano rengėjas	Kvalifikacijos pažymėjimo Nr.	Data
Deimantė Čiapiūtė		2022-11-23	16 iš 23

VILNIAUS M. SAV., ŠEŠKINĖS SEN. ESANČIŲ NUOTEKŲ TINKLŲ APSAUGOS ZONŲ
PLANAS
M 1:1000



© Nacionalinė žemės tarnyba prie Žemės ūkio ministerijos ORT10LT 2019, 2020

© OpenStreetMap contributors

Objektai, jų apsaugos zonos žymimos 0,1 m tikslumu.

Sutartiniai ženklai:

Nuotekos

Plano suskirstymas lapais

Administracinės ribos

Žemės sklypų ribos

Nuotekų siurblinė

Nuotekų siurblių apsaugos zona

Nuotekų tinklai

Nuotekų tinklų apsaugos zonos:

Vamzdžių, kurių paklojimo gylis iki 2,5m apsaugos zona (2,5 m)

Vamzdžių, kurių paklojimo gylis daugiau nei 2,5m apsaugos zona (5 m)

Vamzdžių, kurių diametras 400 mm ir didesnis apsaugos zona (10 m)

Pažymėjimas plane	Tinklo unikalus Nr.
3	1300-1058-6014
10	4400-0091-2570
11	4400-0028-1580

	UAB "Vilniaus vandenys" į.k.120545849, Spaudos g. 8-1, Vilnius		
	Plano rengėjas	Kvalifikacijos pažymėjimo Nr.	Data
Deimantė Čiapaitė		2022-11-23	17 iš 23

VILNIAUS M. SAV., ŠEŠKINĖS SEN. ESANČIŲ NUOTEKŲ TINKLŲ APSAUGOS ZONŲ
PLANAS
M 1:1000



© Nacionalinė žemės tarnyba prie Žemės ūkio ministerijos ORT10LT 2019, 2020

© OpenStreetMap contributors

Objektai, jų apsaugos zonos žymimos 0,1 m tikslumu.

Sutartiniai ženklai:

Nuotekos

Plano suskirstymas lapais

Administracinės ribos

Žemės sklypų ribos

Nuotekų siurblinė

Nuotekų siurblių apsaugos zona

Nuotekų tinklai

Nuotekų tinklų apsaugos zonos:

Vamzdžių, kurių paklojimo gylis iki 2,5m apsaugos zona (2,5 m)

Vamzdžių, kurių paklojimo gylis daugiau nei 2,5m apsaugos zona (5 m)

Vamzdžių, kurių diametras 400 mm ir didesnis apsaugos zona (10 m)

Pažymėjimas plane	Tinklo unikalus Nr.
11	4400-0028-1580

	UAB "Vilniaus vandenys" į.k.120545849, Spaudos g. 8-1, Vilnius		
	Plano rengėjas	Kvalifikacijos pažymėjimo Nr.	Data
Deimantė Čiapiūtė		2022-11-23	18 iš 23

VILNIAUS M. SAV., ŠEŠKINĖS SEN. ESANČIŲ NUOTEKŲ TINKLŲ APSAUGOS ZONŲ
PLANAS
M 1:1000



© Nacionalinė žemės tarnyba prie Žemės ūkio ministerijos ORT10LT 2019, 2020

© OpenStreetMap contributors

Objektai, jų apsaugos zonos žymimos 0,1 m tikslumu.

Sutartiniai ženklai:

Nuotekos

Plano suskirstymas lapais

Administracinės ribos

Žemės sklypų ribos

Nuotekų siurblinė

Nuotekų siurblių apsaugos zona

Nuotekų tinklai

Nuotekų tinklų apsaugos zonos:

Vamzdžių, kurių paklojimo gylis iki 2,5m apsaugos zona (2,5 m)

Vamzdžių, kurių paklojimo gylis daugiau nei 2,5m apsaugos zona (5 m)

Vamzdžių, kurių diametras 400 mm ir didesnis apsaugos zona (10 m)

Pažymėjimas plane	Tinklo unikalus Nr.
11	4400-2886-4482

	UAB "Vilniaus vandenys" į.k.120545849, Spaudos g. 8-1, Vilnius		
	Plano rengėjas	Kvalifikacijos pažymėjimo Nr.	Data
Deimantė Čiapaitė		2022-11-23	19 iš 23

VILNIAUS M. SAV., ŠEŠKINĖS SEN. ESANČIŲ NUOTEKŲ TINKLŲ APSAUGOS ZONŲ
PLANAS
M 1:1000



© Nacionalinė žemės tarnyba prie Žemės ūkio ministerijos ORT10LT 2019, 2020

© OpenStreetMap contributors

Objektai, jų apsaugos zonos žymimos 0,1 m tikslumu.

Sutartiniai ženklai:

Nuotekos

Plano suskirstymas lapais

Administracinės ribos

Žemės sklypų ribos

Nuotekų siurblinė

Nuotekų siurblių apsaugos zona

Nuotekų tinklai

Nuotekų tinklų apsaugos zonos:

Vamzdžių, kurių paklojimo gylis iki 2,5m apsaugos zona (2,5 m)

Vamzdžių, kurių paklojimo gylis daugiau nei 2,5m apsaugos zona (5 m)

Vamzdžių, kurių diametras 400 mm ir didesnis apsaugos zona (10 m)

Pažymėjimas plane	Tinklo unikalus Nr.
11	4400-2886-4482

 UAB "Vilniaus vandenys" į.k.120545849, Spaudos g. 8-1, Vilnius				
		Plano rengėjas	Kvalifikacijos pažymėjimo Nr.	Data
Deimantė Čiapiūtė			2022-11-23	20 iš 23

VILNIAUS M. SAV., ŠEŠKINĖS SEN. ESANČIŲ NUOTEKŲ TINKLŲ APSAUGOS ZONŲ
PLANAS
M 1:1000



© Nacionalinė žemės tarnyba prie Žemės ūkio ministerijos ORT10LT 2019, 2020
© OpenStreetMap contributors
Objektai, jų apsaugos zonos žymimos 0,1 m tikslumu.

Sutartiniai ženklai:

Nuotekos

- Plano suskirstymas lapais
- Administracinės ribos
- Žemės sklypų ribos
- Nuotekų siurblinė
- Nuotekų siurblinių apsaugos zona
- Nuotekų tinklai

Nuotekų tinklų apsaugos zonos:

- Vamzdžių, kurių paklojimo gylis iki 2,5m apsaugos zona (2,5 m)
- Vamzdžių, kurių paklojimo gylis daugiau nei 2,5m apsaugos zona (5 m)
- Vamzdžių, kurių diametras 400 mm ir didesnis apsaugos zona (10 m)

Pažymėjimas plane	Tinklo unikalus Nr.
11	4400-2886-4482

	UAB "Vilniaus vandenys" į.k.120545849, Spaudos g. 8-1, Vilnius		
	Plano rengėjas	Kvalifikacijos pažymėjimo Nr.	Data
Deimantė Čiapiūtė		2022-11-23	21 iš 23

VILNIAUS M. SAV., ŠEŠKINĖS SEN. ESANČIŲ NUOTEKŲ TINKLŲ APSAUGOS ZONŲ PLANAS

M 1:1000



© Nacionalinė žemės tarnyba prie Žemės ūkio ministerijos ORT10LT 2019, 2020

© OpenStreetMap contributors

Objektai, jų apsaugos zonos žymimos 0,1 m tikslumu.

Sutartiniai ženklai:

Nuotekos

Plano suskirstymas lapais

Administracinės ribos

Žemės sklypų ribos

Nuotekų siurblinė

Nuotekų siurblių apsaugos zona

Nuotekų tinklai

Nuotekų tinklų apsaugos zonos:

Vamzdžių, kurių paklojimo gylis iki 2,5m apsaugos zona (2,5 m)

Vamzdžių, kurių paklojimo gylis daugiau nei 2,5m apsaugos zona (5 m)

Vamzdžių, kurių diametras 400 mm ir didesnis apsaugos zona (10 m)

Pažymėjimas plane	Tinklo unikalus Nr.
11	4400-2886-4482

	UAB "Vilniaus vandenys" į.k.120545849, Spaudos g. 8-1, Vilnius		
	Plano rengėjas	Kvalifikacijos pažymėjimo Nr.	Data
Deimantė Čiapiūtė		2022-11-23	22 iš 23

VILNIAUS M. SAV., ŠEŠKINĖS SEN. ESANČIŲ NUOTEKŲ TINKLŲ APSAUGOS ZONŲ
PLANAS
M 1:1000



© Nacionalinė žemės tarnyba prie Žemės ūkio ministerijos ORT10LT 2019, 2020

© OpenStreetMap contributors


Objektai, jų apsaugos zonos žymimos 0,1 m tikslumu.


Sutartiniai ženklai:


Nuotekos

 Plano suskirstymas lapais

 Administracinės ribos


 Žemės sklypų ribos


 Nuotekų siurblinė


 Nuotekų siurblių apsaugos zona

 Nuotekų tinklai

Nuotekų tinklų apsaugos zonos:

 Vamzdžių, kurių paklojimo gylis iki 2,5m apsaugos zona (2,5 m)

 Vamzdžių, kurių paklojimo gylis daugiau nei 2,5m apsaugos zona (5 m)

 Vamzdžių, kurių diametras 400 mm ir didesnis apsaugos zona (10 m)

Pažymėjimas plane	Tinklo unikalus Nr.
11	4400-2886-4482

	UAB "Vilniaus vandenys" į.k.120545849, Spaudos g. 8-1, Vilnius		
	Plano rengėjas	Kvalifikacijos pažymėjimo Nr.	Data
Deimantė Čiapiūtė		2022-11-23	23 iš 23