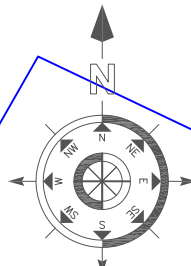
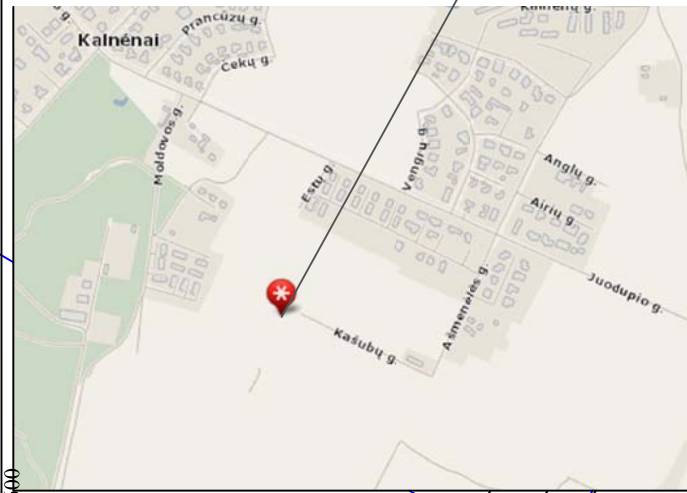


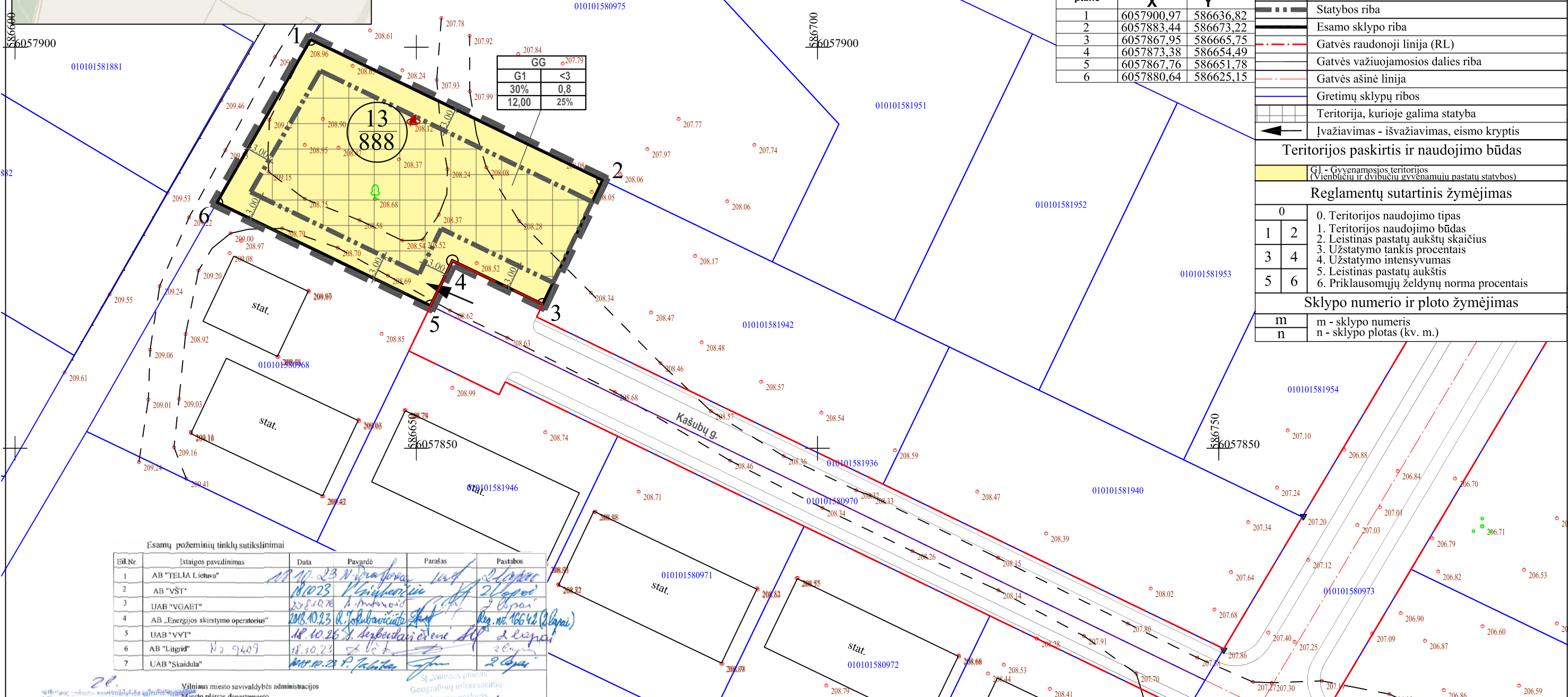
Planuojamos teritorijos vieta



Teritorijos (jos dalies) Nr.	Sklypo (jo dalies) Nr.	Sklypo (jo dalies) plotas kv.m	Teritorijos naudojimo tipas	žemės naudojimo paskirtis	žemės naudojimo būdai	Leistinas pastatų aukštis		Užstatymo tankis, %	Užstatymo intensyvumas / tūrio tankis	Užstatymo tipas	galimi žemės sklypų dydžiai		priklausomųjų želdynų ir želdinių teritorijų dalys, %	pastatų aukštų skaičius	statinių paskirtys	kiti reglamentai
						nuo žemės paviršiaus, m	atitūdmė, m				mažiausi, km	didžiausi, km				
1	13	888	Gyvenamoji teritorija (GG)	kita	G1 Vienbučių ir dvibučių gyvenamųjų pastatų teritorijos	12,00	220,50	30	0,8	Vienbutis blokuotas	0,0400	—	25%	1-3	Vienbutiniai gyvenamieji pastatai	XLIX. Vandentiekio, lietaus ir fekalinės kanalizacijos tinklų ir įrenginių apsaugos zonos. XX. Požeminių vandens telkinių (vandenviečių) apsaugos zonos. V. Aerodromo apsaugos zonos.

Sklypo (jo dalies) kampų pažymėjimas plane	Sklypo (jo dalies) kampų koordinatės	
	X	Y
1	6057900,97	586636,82
2	6057883,44	586673,22
3	6057867,95	586665,75
4	6057873,38	586654,49
5	6057867,76	586651,78
6	6057880,64	586625,15

Eksplikacija	
Sutartinių ženklų lentelė	
	Detaliojo plano galiojimo riba
	Statybos riba
	Esamo sklypo riba
	Gatvės raudonoji linija (RL)
	Gatvės važiuojamosios dalies riba
	Gatvės ašinė linija
	Gretimų sklypų ribos
	Teritorija, kurioje galima statyba
	Ivažiavimas - išvažiavimas, eisimo kryptis
Teritorijos paskirtis ir naudojimo būdas	
	G1 - Gyvenamosios teritorijos (Vienbučių ir dvibučių gyvenamųjų pastatų statybos)
Reglamentų sutartinis žymėjimas	
0	0. Teritorijos naudojimo tipas
1	1. Teritorijos naudojimo būdas
2	2. Leistinas pastatų aukštų skaičius
3	3. Užstatymo tankis procentais
4	4. Užstatymo intensyvumas
5	5. Leistinas pastatų aukštis
6	6. Priklausomųjų želdynų norma procentais
Sklypo numerio ir ploto žymėjimas	
m	m - sklypo numeris
n	n - sklypo plotas (kv. m.)



Et.Nr.	Istaigos pavadinimas	Data	Pavardė	Parašas	Pastabos
1	AB "TELIA Lietuva"	18.10.23	V. Meidutė	[Signature]	2 lapai
2	AB "VST"	18.10.23	V. Meidutė	[Signature]	2 lapai
3	UAB "VGAET"	18.10.23	V. Meidutė	[Signature]	2 lapai
4	AB „Energijos skirstymo operatorius“	18.10.23	V. Meidutė	[Signature]	2 lapai
5	UAB "VVT"	18.10.23	V. Meidutė	[Signature]	2 lapai
6	AB "Litgrid"	18.10.23	V. Meidutė	[Signature]	2 lapai
7	UAB "Skaidula"	18.10.23	V. Meidutė	[Signature]	2 lapai

Vilniaus miesto savivaldybės administracijos  
Miesto planavimo departamento  
Žemės duomenų skyrius

2018.10.29

Koordinatė sistema: LKS-94. Aukščių sistema: LAS07

**Marius Tenikaitis**  
individuali veikla

Adresas: Verkių g. 29, 09108 Vilnius. Mob. tel.: 8-672 53547, El. paštas: tenikmar@gmail.com

Individualios veiklos pažymėjimo Nr. 062573 (galioja nuo: 2012-03-14)	Kvalifikacijos pažymėjimo Nr. 1GKV-369		
Pareigos	Parašas	Data	Objektas:
inžinierius - geodezininkas	Marius Tenikaitis	2018-10	Inžinerinis topografinis planas M 1:500
Užsakovas	Obj. nr.	Lapų sk.	Vilniaus m., Kašubų g.
		1/2	

Atest. Nr.	<b>UAB "MEIRISTA"</b>			Sklypų (kad. Nr. 0101/0158:740, 0101/0158:741, 0101/0158:683) Nemėžio k., Naujosios Vilnios seniūnijoje detaliojo plano sprendinių koregavimas sklype Kašubų g. 13
	Pareigos	V. Pavardė	Parašas	Data
TPV0047	PV	G. Meidutė	[Signature]	2019-02
19253	PDV	G. Meidutė	[Signature]	2019-02
Etapas	Planavimo iniciatorius:			TPD Nr.
DPK	UAB "RINVEST", j./k. 302842911			K-VT-13-19-27
	Laida			Lapas
	0			Lapų
		1	1	