

leistino 6 000 m² gaisrinio skyriaus ploto. Komercinės patalpos, esančios -1 Saugyklos aukšte nuo Saugyklos atskiriamos ne mažesnio kaip REI 180 priešgaisrinėmis atitvaromis.

Pastato nuo 2 iki??? 6 aukštas yra sudalintas į du gaisrinius skyrius, kurie vienas nuo kito yra atskirti REI 180 atsparumo ugniai priešgaisrine siena. Atriumas atskirtas REI 180 atitvaromis tarp -1 ir 6 aukštų formuojamas į vieną gaisrinį skyrių, kurio plotas (9362 m²) neviršija didžiausio galimo gaisrinio skyriaus ploto (9662,6 m²).

Likusi pastato dalis 1-22 aukštai formuojami į atskyrą gaisrinį skyrių ir nuo kitų statinio dalių atskiriamas ne mažesnio kaip REI 180 atsparumo ugniai sienomis ir perdangomis. Didžiausias aukšto plotas yra 820 m² ir neviršija leistino 841,06 m² gaisrinio skyriaus ploto.

Pastato maksimalus apskaičiuotas gaisrinio skyriaus plotas pateiktas lentelėje (Lentelė 2).

Pastato (jo dalies) paskirtis	F _g , m ²	F _s , m ²	G	H, m	H _{abs} , m
I, II, III gaisrinis skyrius- P.2.7 Garažų pastatai transporto priemonėms laikyti (požeminė saugykla)	6 000	-	-	-	-
IV gaisrinis skyrius- viešbutis P.2.1 (1-6 aukštai tarp ašių 1-11)	9662,6	5 000	2,5*	24,5	56
V gaisrinis skyrius- P.2.2 administracinis pastatas (likusi antžeminė dalis)	841,06	6 000	2,5*	54	56

4.4.2. Gaisrinis pavojingumas

Gaisrinis skyrius, kurio 6 aukštus jungia atriumas, priskiriamas prie viešbučių paskirties, ši dalis projektuojama I atsparumo ugniai laipsnio 3 gaisro apkrovos kategorijos, gaisro apkrovos skaičiavimai pateikti 1 priede.

Likęs Pastatas – I atsparumo ugniai laipsnio 1 gaisro apkrovos kategorijos statinys (Pastatas priskiriamas labai aukštų statinių grupei).

Automobilių saugyklos projektuojamos I atsparumo ugniai laipsnio, 1 gaisro apkrovos kategorijos. Saugyklose nebus automobilių su dujine įranga.


Vėdinimo patalpos pagal sprogimo ir gaisro pavojų priskiriamos Eg kategorijai. Dūmų ir šilumos ištraukiamųjų ventiliatorių patalpos ir serverinės nuo kitų patalpų ir inžinerinių sistemų turi būti atskirtos ne mažesnio kaip EI 60 atsparumo ugniai priešgaisrinėmis užtvaromis. Leidžiama dūmų ir šilumos šalinimo ventiliatorių neatskirti priešgaisrinėmis užtvaromis, kai jie įrengiami statinio išorėje.

4.4.3. Pastato statinio elementų atsparumo ugniai klasės ir angų užpildų priešgaisrinėse užtvarose atsparumas ugniai pateikiami lentelėje (Lentelė 3).

Statinio, statinio gaisrinio skyriaus konstrukcijų elementai (turintys ugnies atskyrimo ir (ar) apsaugos funkcijas)	Atsparumas ugniai, ne mažesnis kaip (min.)					
	Konstrukcijų elementai	Angų užpildai				
		Durys, vartai, liukai ¹²	Angų, siūlių sandarinimo priemonės	Inžinerinių tinklų kanalų ir šachtų	Užsklandos ir konvejerių sistemų sąrankos	Langai
Gaisrinių skyrių atskyrimo sienos ir perdangos	REI 180	EI ₂ 60-C3	EI 180	EI 180	EI ₂ 60	EI ₂ 60
Gaisrinių skyrių atskyrimo konstrukcijų laikančioji geba	R 180	-	-	-	-	-
Pastatas tarp ašių 11-24 (nuo REI 180 į dešnę)						
Laikančios konstrukcijos	R120	-	-	-	-	-

¹ Durims, pro kurias evakuojasi ne daugiau kaip 5 žmonės, gali būti taikoma C0 klasė, jeigu nenurodyta kitaip.

² Durims, pro kurias evakuojasi ne daugiau kaip 15 žmonių, gali būti taikoma C1 klasė, jeigu nenurodyta kitaip.



Perdangos tarp aukštų	REI 90	EI ₂ 60–C3	EI 90	EI 90	EI ₂ 60	EI ₂ 60
Stogas	RE 30	-	-	-	-	-
Laiptinės vidinės sienos	REI 120	EI ₂ 60–C3 ³	EI 120	EI 120	EI ₂ 60	EI ₂ 60
Laiptatakiai ir aikštelės*	R 60 ⁴	-	-	-	-	-
Pastatas tarp ašių 1-11 (nuo REI 180 į kairę)						
Laikančios konstrukcijos	REI 60	EI ₂ 30–C3	EI 60	EI 60	EI ₂ 45	EI ₂ 30
Perdangos tarp aukštų	REI 45	EW 30–C3	EI 45	EI 45	EI ₂ 30	EW 30
Stogas	RE 20	-	-	-	-	-
Laiptinės vidinės sienos	60	EI ₂ 30–C3	EI 60	EI 60	EI ₂ 45	EI ₂ 30
Laiptatakiai ir aikštelės*	R 45 ⁴	-	-	-	-	-
Priešgaisriniai tambūrai, vėdinimo ir elektros skydinių patalpos	EI 60	EI ₂ 30–C3	EI 60	EI 60	EI ₂ 45	EI ₂ 30
Dūmų ir šilumos ištraukiamųjų ventiliatorių patalpos ir serverinės	EI 60	EW 30–C3	EI 45	EI 45	EI ₂ 30	EW 30

Kanalų, šachtų ir nišų, skirtų komunikacijoms tiesti, atsparumas ugniai turi būti ne mažesnis kaip kertamų priešgaisrinių konstrukcijų.

Liftų valdymas kilus gaisrui turi būti įrengiamas vadovaujantis LST EN 81-73 serijos standartų reikalavimais. Šio punkto nuostatos netaikomos ugniagesių liftams.

Nustatyto atsparumo ugniai ir gaisrinio pavojingumo atitvarinių konstrukcijų vietoje, pro kurias eina kabeliai, ortakiai ir vamzdynai, nesumažina pačiai konstrukcijai keliamų gaisrinių reikalavimų. Kai kabeliai ir vamzdynai kerta statybines konstrukcijas, angos tarp jų ir konstrukcijų per visą konstrukcijos storį užsandarinamos užpildu, kurio atsparumas ugniai yra ne žemesnis už pačios kertamos statybinės konstrukcijos atsparumą ugniai.

Jeigu priešgaisrines užtvargas kerta ar kitaip skirtingus gaisrinius skyrius jungia kanalai, šachtos ir degiųjų dujų, dulkių, dulkių ir oro mišinių, skysčių ir kitų medžiagų transportavimo vamzdynai, juose turi būti įrengti automatiniai degimo produktų plitimą kanalais, šachtomis ir vamzdynais sulaikantys įrenginiai, sklendės neturi sumažinti šioms konstrukcijoms keliamų atsparumo ugniai reikalavimų.

Angose ir ortakiuose, kertančiuose priešgaisrines užtvargas, priešgaisrinių sklendžių atsparumas ugniai turi būti:

EI 60, kai priešgaisrinės užtvargos atsparumas ugniai ne mažesnis kaip 60 minučių;

EI 30, kai priešgaisrinės užtvargos atsparumas ugniai ne mažesnis kaip 45 minutės;

EI 15, kai priešgaisrinės užtvargos atsparumas ugniai ne mažesnis kaip 15 minučių.

Kitais atvejais priešgaisrinės sklendės atsparumas ugniai turi būti toks pat, kaip ir ortakio, kuriam jis skirtas, bet ne mažesnis kaip EI 15.

Nišos priešgaisrinėse užtvargose (įleidžiami elektros, gaisrinių čiaupų, šildymo kolektorių ar kt. skydeliai) negali sumažinti priešgaisrinės užtvargos atsparumo ugniai.

Kiekvienai inžinerinei komunikacijai (kabeliams, ortakiams, vamzdynams) sandarinti naudojamos specialiai šiai inžinerinei komunikacijai skirtos sandarinimo sistemos.

³ Laiptinių vidinėse sienose gali būti įrengtos C3Sm atsparumo durys. Tikslus atsparumas nurodytas brėžiniuose.




⁴ Netaikoma laiptatakams ir aikštelėms, laiptus laikančiosioms dalims, kurios nuo kitų pastato patalpų atskirtos nustatyto atsparumo ugniai vidinėmis priešgaisrinėmis sienomis ir angų užpildais, atitinkančiais 3 lentelės reikalavimus.



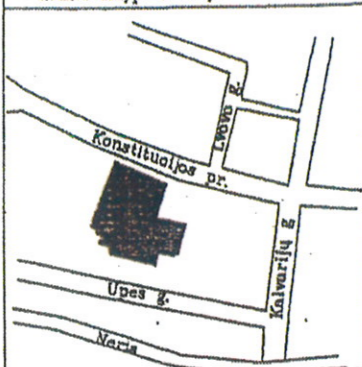
Projektuotojas	Kvalifikaciją patvirtinančio dokumento Nr.	Pareigos	Vardas, pavardė	Parašas
UAB „Archinova“	AM atest. Nr. A 030 KPD atest. Nr. 3882	Projekto vadovas	Antanas Gvildys	

BENDRIEJI TECHNINIAI RODIKLIAI

m	Pavadinimas	Mato vnt.	Kiekis	Maks. rodikliai pagal DP	Pastabos:
1	I. SKLYPAS				
	1.1. Sklypo plotas	m ²	6211	-	
	1.2. Sklypo užstatymo tankumas	%	49	85,0	
	1.3. Sklypo užstatymo intensyvumas		5,2	5,2	32297,2 m ²
	1.5. Automobilių stovėjimo vietų (požeminis) skaičius	vnt.	258	-	iš jų 11 ŽN
2	II. PASTATAI				
	1. Negyvenamieji pastatai			Maks. rodikliai pagal DP	Pastabos:
	1.1 paskirties rodikliai	žm.	~1000 ~194	-	darbuotojų lankytojų
	1.2. bendras plotas	m ²	21715,30	-	-
	1.3. antžeminės dalies pastato tūris	m ³	93600	-	-
	1.4. aukštų skaičius	vnt.	3R+20	22	-
	1.5 pastato antžeminės dalies aukštis	m	''	85,0	abs. alt. 190.3

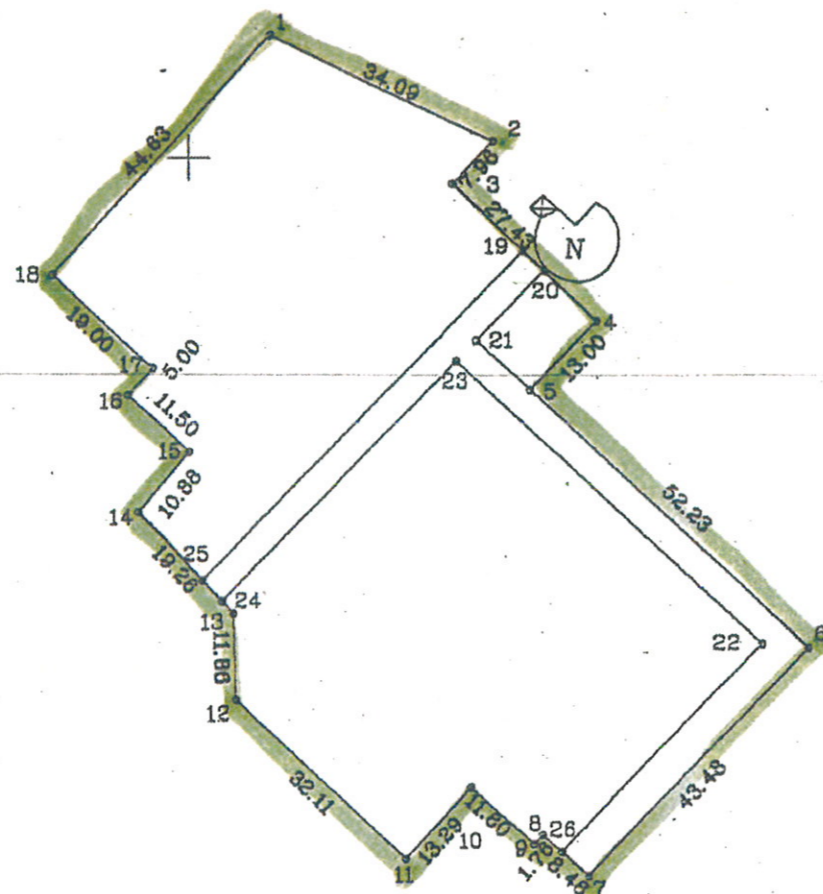
0	PROJEKTINIAI PASIŪLYMAI			
LAIDA	IŠLEIDIMO DATA	LAIDOS STATUSAS, KEITIMO PRIEŽASTIS (JEI TAIKOMA)		
KVAL. PATV. DOK. Nr.	 UAB "ARCHINOVA"	STUDIO DANIEL LIBESKIND, ARCHITECT LLC		ADMINISTRACINIO PASTATO (7.2) KONSTITUCIJOS PR. 18B, VILNIUS, STATYBOS PROJEKTAS
	Proj. autor. Arch.	D. LIBESKIND		ADMINISTRACINIS PASTATAS
	Arch.	M. ASHLEY		
A 030 (AM) 3882 (KPD)	PV	A. GVILDYS		BENDRIEJI TECHNINIAI RODIKLIAI
A 1508	PDV	M. KUBAITIS		
	Arch.	J.SAVEIKĖ		
LT	STATYTOJAS: UAB "INVESTMIRA"		AN.SDL.16D-3.16 07 12-XX-PP-BR	LAIDA 0
				LAPAS 1
				LAPŲ 1

Žemės sklypo išdėstymo schema



ŽEMĖS SKLYPO PLANAS M 1: 1000

Sklypo plotas 6211 m²



Kadastras:	vietovė	... Vilnius	blokas	sklypas
Žemės sklypo kadastro Nr.		0101010032		
Galvė, namo Nr.	KONSTITUCIJOS PR. (greta viešbutis "Reval hotel Lietuva")			
Kaimas (miestelis)				
Seniūnija	SNIPISKIŲ			
Miestas (rajonas)	VILNIUS			
Apskritis	VILNIAUS			

Gretimybė	Gretimo žemės sklypo kadastro Nr.	Pastabos
1-4; 13-15	VALSTYBINĖ ŽEMĖ	
15-1	010100320316	
4-13	010100320727	

Naudojamas plotas							
Privati				Valstybinė			
atskirai		bendrai		atskirai		bendrai	
ind.	m ²	ind.	m ²	ind.	m ²	ind.	m ²
					8211		

Su paženklintomis vietovėje žemės sklypo ribomis, aprašytomis . 2004 . . m. . 08 mėn. . 12. d. žemės sklypo paženklinimo-parodymo akte, ir nustatyti plotu sutinku žemės savininkas (naudotojas):

..... (vardas, pavardė) (parašas) (data)

Vilniaus apskrities viršutininko administracijos žemės tvarkymo departamento
 Vilniaus miesto (rajono) žemėtvarkos skyrius
 Patikrino: vyr. specialistė *[Signature]* R. Raita-Stankevičiūtė 2004-08-17
 Suderino: vyr. specialistė J. Urbonaitė
 (pareigos) (parašas) (vardas, pavardė) (data)

A.V.

SAVIVALDYBĖS ĮMONĖ "VILNIAUS PLANAS"
 SKAITMENINĖS KARTOGRAFIJOS SKYRIUS
 LICENCIJOS NR.145G-839



Pareigos	Parašas	Vardas, pavardė	Data
Skыр. vedėjas	<i>[Signature]</i>	Ž. Stankevičius	2004-08-12
Vykdytojas	<i>[Signature]</i>	A. Meidus	

TIKRA:
 Skyriaus viršininke
 Janina Martysienė

2011 m. 08 mėn. 17 d.

Vilniaus miesto savivaldybės administracijos direktoriaus pavaduotoja
 Edita Tamošiūnaitė
 2011-08-14

Servitutas paž. skaičiais 19;20;21;5;6;7;26;22;23;24;25 plotas=700 kv.m.




ŽEMĖS SKLYPO PLANAS M 1: 1000

Sklypo plotas 6211 m²

Žemės sklypo kadastro Nr.

KOORDINAČIŲ ŽINIARAŠTIS

Koordinatų sistema Vilniaus m. vietinė							
Taško Nr.	Kodas	X	Y	Taško Nr.	Kodas	X	Y
1	R	23616.68	28611.66				
2	R	23601.66	28642.25				
3	R	23596.17	28638.68				
4	R	23578.97	28658.27				
5	R	23567.68	28647.18				
6	R	23531.68	28685.02				
7	R	23500.64	28654.57				
8	R	23506.43	28648.38				
9	R	23505.14	28647.18				
10	R	23513.20	28638.56				
11	R	23503.49	28629.48				
12	R	23525.48	28606.08				
13	R	23537.34	28606.82				
14	R	23551.40	28592.65				
15	R	23559.66	28599.73				
16	R	23567.53	28591.35				
17	R	23571.17	28594.78				
18	R	23584.20	28580.96				
SKLYPO CENTRO KOORDINATĖS							
Koordinatų sistema				Koordinatės X/Y		Plano nomenklatura	
Sistema, kurioje vykdyti matavimai				X=23556.44 Y=28624.85		131-A	
Valstybinė LKS-1994							
Žinlaraštį sudarė				A. Meidus v. pararas		 2004-08-18 data	

Įtrauka iš Lietuvos Administracinių teisų pažeidimų kodekso:

47 straipsnis. Pastovių žemėnaudos ribženklų sunaikinimas arba gadinimas ir užtraukia baudą nuo dviejų šimtų penkiasdešimties iki penkių šimtų litų.

48 straipsnis. Geodezinio pagrindo punkto bei markšėderystės ženklų sunaikinimas arba gadinimas ir užtraukia baudą nuo penkių šimtų iki vieno tūkstančio litų.



VALSTYBĖS ĮMONĖ REGISTRŲ CENTRAS
Vincio Kudirkos g. 18-3, LT-03105 Vilnius, tel. (5) 2688 262, faks. (5) 2688 311, el.p. info@registrucentras.lt

NEKILNOJAMOJO TURTO REGISTRO CENTRINIO DUOMENŲ BANKO IŠRAŠAS

2015-07-08 16:38:39

1. Nekilnojamojo turto registre [registruotas turtas:

Registro Nr.: 44/233361
Registro tipas: Žemės sklypas su statiniais
Sudarymo data: 2004-07-12
Adresas: Vilniaus m. sav. Vilniaus m. Konstitucijos pr. 18B
Registro tvarkytojas: Valstybės įmonės Registrų centro Vilniaus filialas

2. Nekilnojamieji dalkai:

- 2.1. Žemės sklypas
Unikalus dalkto numeris: 4400-0349-0710
Žemės sklypo kadastro numeris ir kadastro vietojės pavadinimas: 0101/0032:773 Vilniaus m. k.v.
Dalkto pagrindinė naudojimo paskirtis: Kita
Žemės sklypo naudojimo būdas: Komerčinės paskirties objektų teritorijos
Žemės sklypo plotas: 0.6211 ha
Užstatyta teritorija: 0.6211 ha
Žemės ūkio naudmenų našumo balas: 40.0
Matavimų tipas: Žemės sklypas suformuotas atliekant kadastrinius matavimus
Indeksuota žemės sklypo vertė: 173822 Eur
Žemės sklypo vertė: 108639 Eur
Vidutinė rinkos vertė: 1643000 Eur
Vidutinės rinkos vertės nustatymo data: 2015-02-05
Vidutinės rinkos vertės nustatymo būdas: Masinis vertinimas
Kadastro duomenų nustatymo data: 2004-08-12

3. Dalkto priklausiniai iš kito registro: [rašų nėra

4. Nuosavybė:

- 4.1. Nuosavybės teisė
Savininkas: UAB "Investmira", a.k. 303558853
Dalktas: žemės sklypas Nr. 4400-0349-0710, aprašytas p. 2.1.
[registravimo pagrindas: Pirkimo - pardavimo sutartis, 2015-02-12, Nr. 1510
Susitarimas pakeisti sutartį, 2015-02-18, Nr. 1663
Prlėmimo - pardavimo aktas, 2015-03-09, Nr. 2232
[rašas galioja: Nuo 2015-03-18

5. Valstybės ir savivaldybių žemės patikėjimo teisė: [rašų nėra

6. Kitos dalktinės teisės:

- 6.1. Kello servitutas (tarnaujantis)
Dalktas: žemės sklypas Nr. 4400-0349-0710, aprašytas p. 2.1.
[registravimo pagrindas: Apskritis viršininko įsakymas, 2004-11-29, Nr. 2.3-9469-01
Plotas: 0.07 ha
Aprašymas: Teisė naudotis pėsčiųjų taku bet kurluo paros metu žemės sklypo dalimi, sklypo plane pažymėta 19, 25, 24, 23, 22, 26, 7, 6, 5, 21, 20.
[rašas galioja: Nuo 2004-12-10

7. Juridiniai faktai:

- 7.1. Hipoteka
Hipotekos registruotojas: Centrinė hipotekos įstaiga, a.k. 188692535
Dalktas: žemės sklypas Nr. 4400-0349-0710, aprašytas p. 2.1.
[registravimo pagrindas: Hipotekos registro pranešimas apie hipotekos [registravimą, 2015-02-19, Nr. 20120150008512
Aprašymas: 2015-03-19 gautas Hipotekos registro pranešimas Nr.: 10000001167175 apie Hipotekos pakeitimą, pakeitimo dokumento kodas: 20120150013942
[rašas galioja: Nuo 2015-02-19

8. Žymos: [rašų nėra

9. Specialiosios žemės ir miško naudojimo sąlygos:

- 9.1. XIX. Nekilnojamųjų kultūros vertybių teritorija ir apsaugos zonos

Dalktas: žemės sklypas Nr. 4400-0349-0710, aprašytas p. 2.1.
[registravimo pagrindas: Įsakymas, 2004-08-06, Nr. 30-1263
Apskritis viršininko įsakymas, 2004-11-29, Nr. 2.3-9469-01
[rašas galioja: Nuo 2004-12-10

9.2.

I. Ryšių linijų apsaugos zonos
Dalktas: žemės sklypas Nr. 4400-0349-0710, aprašytas p. 2.1.
[registravimo pagrindas: Įsakymas, 2004-08-06, Nr. 30-1263
Apskritis viršininko įsakymas, 2004-11-29, Nr. 2.3-9469-01
[rašas galioja: Nuo 2004-12-10

9.3.

VI. Elektros linijų apsaugos zonos
Dalktas: žemės sklypas Nr. 4400-0349-0710, aprašytas p. 2.1.
[registravimo pagrindas: Įsakymas, 2004-08-06, Nr. 30-1263
Apskritis viršininko įsakymas, 2004-11-29, Nr. 2.3-9469-01
[rašas galioja: Nuo 2004-12-10

9.4.

IX. Dujotiekų apsaugos zonos
Dalktas: žemės sklypas Nr. 4400-0349-0710, aprašytas p. 2.1.
[registravimo pagrindas: Įsakymas, 2004-08-06, Nr. 30-1263
Apskritis viršininko įsakymas, 2004-11-29, Nr. 2.3-9469-01
[rašas galioja: Nuo 2004-12-10

9.5.

XLVIII. Šilumos ir karšto vandens tiekimo tinklų apsaugos zonos
Dalktas: žemės sklypas Nr. 4400-0349-0710, aprašytas p. 2.1.
[registravimo pagrindas: Įsakymas, 2004-08-06, Nr. 30-1263
Apskritis viršininko įsakymas, 2004-11-29, Nr. 2.3-9469-01
[rašas galioja: Nuo 2004-12-10

9.6.

XLIX. Vandentiekio, lietaus ir fekalinės kanalizacijos tinklų ir [renginių apsaugos zonos
Dalktas: žemės sklypas Nr. 4400-0349-0710, aprašytas p. 2.1.
[registravimo pagrindas: Įsakymas, 2004-08-06, Nr. 30-1263
Apskritis viršininko įsakymas, 2004-11-29, Nr. 2.3-9469-01
[rašas galioja: Nuo 2004-12-10

10. Dalkto registravimas ir kadastro žymos: [rašų nėra

11. Registro pastabos ir nuorodos:

Sklypas yra apsauginėje zonoje "A". Sklypas tvarkomas pagal detaliojo plano sprendimus ir laikinąjį reglamentą.

12. Kita informacija:

Archyvinės bylos Nr.: 13/52825

13. Informacija apie duomenų sandoriui fiksinimą: [rašų nėra

2015-07-08 16:38:39

Dokumentą atspausdino Vyresnysis
registratorė



GENĖ
ČIULADIENĖ



**VILNIAUS MIESTO SAVIVALDYBĖS
ADMINISTRACIJOS DIREKTORIAUS PAVADUOTOJAS**

**ĮSAKYMAS
DĖL CENTRO DEŠINIOJO NERIES KRANTO DETALIOJO PLANO SKLYPO
KONSTITUCIJOS PR. 18B (KADASTRO NR. 0101/0032:773) SPRENDINIŲ
KOREGAVIMO TVIRTINIMO**

2018 m. birželio 21 d. Nr. A30-1441/18(2-1-2018 E-TRD))
Vilnius

Vadovaudamasi Lietuvos Respublikos teritorijų planavimo įstatymu, Lietuvos Respublikos aplinkos ministro 2014 m. sausio 2 d. įsakymu Nr. D1-8 „Dėl Kompleksinio teritorijų planavimo dokumentų rengimo taisyklių patvirtinimo“ patvirtintomis Kompleksinio teritorijų planavimo dokumentų rengimo taisyklėmis, Vilniaus miesto savivaldybės administracijos direktoriaus 2017 m. lapkričio 30 d. įsakymo Nr. 40-594 „Dėl Vilniaus miesto savivaldybės administracijos direktoriaus pavaduotojos Danutos Narbut įgaliojimų“ 1.1.8 papunkčiu ir atsižvelgdama į Valstybinės teritorijų planavimo ir statybos inspekcijos prie Aplinkos ministerijos 2018 m. gegužės 14 d. teritorijų planavimo dokumento patikrinimo aktą Nr. REG68957:

1. T v i r t i n u Vilniaus miesto valdybos 1996 m. rugpjūčio 29 d. sprendimu Nr. 1397V patvirtinto Centro dešiniojo Neries kranto detaliojo plano (registro Nr. T00054692, buvęs Nr. 31) sklypo Konstitucijos pr. 18B (kadastro Nr. 0101/0032:773) sprendinių koregavimą (Lietuvos Respublikos teritorijų planavimo dokumentų rengimo ir teritorijų planavimo proceso valstybinės priežiūros informacinėje sistemoje (TPDRIS) teritorijų planavimo dokumentas (TPD) Nr. K-VT-13-17-447). Pagrindinis brėžinys pridedamas.

2. N u s t a t a u, kad planavimo organizatorius patvirtintą detalų planą nustatyta tvarka per 5 darbo dienas turi pateikti įregistruoti Lietuvos Respublikos teritorijų planavimo dokumentų registre.

Administracijos direktoriaus pavaduotoja

Danuta Narbut



Nuorašas tikras
Vilniaus miesto savivaldybės administracijos
Teisės departamento Dokumentų valdymo
skyriaus vyr. specialistė

Tatjana Valančienė
2018-06-21


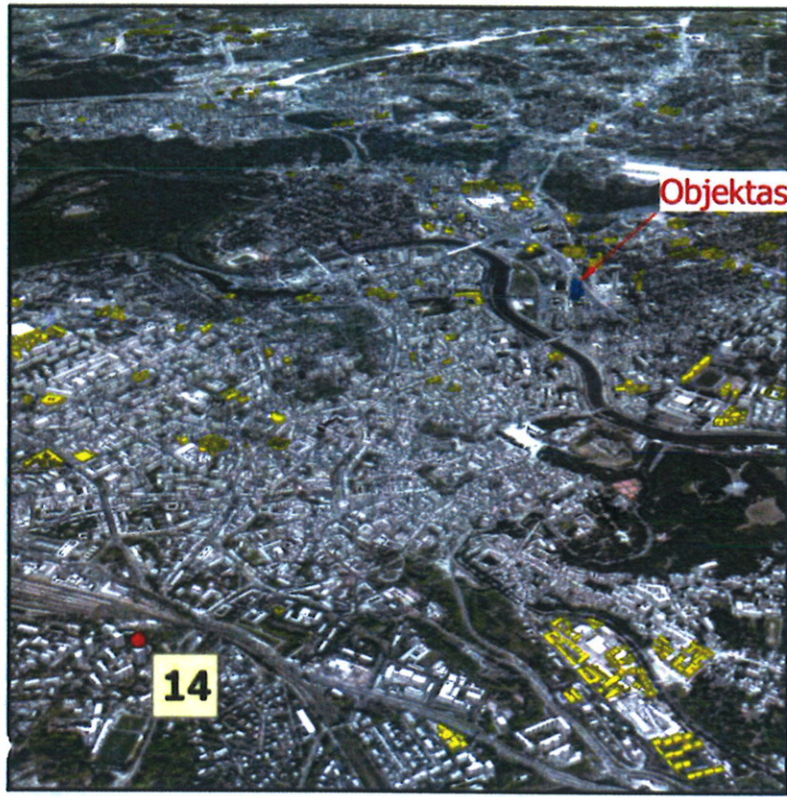
DETALŪS METADUOMENYS

Dokumento sudarytojas (-ai)	Vilniaus miesto savivaldybė 188710061, Konstitucijos pr. 3, LT-09601, Vilnius
Dokumento pavadinimas (antraštė)	DĖL CENTRO DEŠINIOJO NERIES KRANTO DETALIOJO PLANO SKLYPO KONSTITUCIJOS PR. 18B (KADASTRO NR. 0101/0032:773) SPRENDINIŲ KOREGAVIMO TVIRTINIMO
Dokumento registracijos data ir numeris	2018-06-21 Nr. A30-1441/18(2.1.22E-TD2)
Dokumento gavimo data ir dokumento gavimo registracijos numeris	-
Dokumento specifikacijos identifikavimo žymuo	ADOC-V1.0
Parašo paskirtis	Pasirašymas
Parašą sukūrusio asmens vardas, pavardė ir pareigos	Danuta Narbut, Administracijos direktoriaus pavaduotoja, Administracijos direktorius
Sertifikatas išduotas	DANUTA NARBUT, Vilniaus miesto savivaldybės administracija LT
Parašo sukūrimo data ir laikas	2018-06-21 08:02:33 (GMT+03:00)
Parašo formatas	XAdES-T
Laiko žyme nurodytas laikas	2018-06-21 08:02:50 (GMT+03:00)
Informacija apie sertifikavimo paslaugų teikėją	ADIC CA-B, Asmens dokumentu israsymo centras prie LR VRM LT
Sertifikato galiojimo laikas	2017-11-27 09:55:00 – 2020-11-26 09:55:00
Informacija apie būdus, naudotus metaduomenų vientisumui užtikrinti	"Registravimas" paskirties metaduomenų vientisumas užtikrintas naudojant "VI Registru Centras RCSC (IssuingCA-A), VI Registru Centras - I.k. 124110246 LT" išduotą sertifikatą "Dokumentų valdymo sistema Avilyš, Vilniaus miesto savivaldybės administracija LT", sertifikatas galioja nuo 2018-01-04 14:51:14 iki 2019-01-04 14:51:14
Pagrindinio dokumento priedų skaičius	1
Pagrindinio dokumento pridedamų dokumentų skaičius	-
Priedamo dokumento sudarytojas (-ai)	-
Priedamo dokumento pavadinimas (antraštė)	-
Priedamo dokumento registracijos data ir numeris	-
Programinės įrangos, kuria naudojantis sudarytas elektroninis dokumentas, pavadinimas	Dokumentų valdymo sistema „Avilyš“, versija 3.4.31
Informacija apie elektroninio dokumento ir elektroninio (-ių) parašo (-ų) tikrinimą (tikrinimo data)	Atitinka specifikacijos keliamus reikalavimus. Visi dokumente esantys elektroniniai parašai galioja (2018-06-21 08:40:45)
Paieškos nuoroda	-
Papildomi metaduomenys	Nuorašą suformavo 2018-06-21 08:40:45 Dokumentų valdymo sistema „Avilyš“

Nuorašas tikras
Vilniaus miesto savivaldybės administracijos
Teisės departamento Dokumentų valdymo
skyriaus vyr. specialistė


Tatjana Valančienė
2018-06-21






Žymėjimas:


-  Esama situacija
-  Objektas
-  Geoportalo "Vilniaus 3D planas" objektai

		Objektas	Konstitucijos pr. 18B
		2018 07 23 Objekto numeris 746	
		Užsakovas	UAB "Archinova"
Poskyrio vadovas	A. Deksnys	Brėžinys	Virtuali panorama - 14. 12 a. gyv. namas (prie geležinkelio)
Geodezininkas	E. Streikus	Stebėjimo taškas	X= 6060096,17 Atstumas iki objekto (km)- 2,84
			Y= 583219,17 Koordinacijų sistema- LKS94
			H= 180,56 Aukščių sistema- LAS07



Žymėjimas:


	Esama situacija
	Objektas
	Geoportalo "Vilniaus 3D planas" objektai


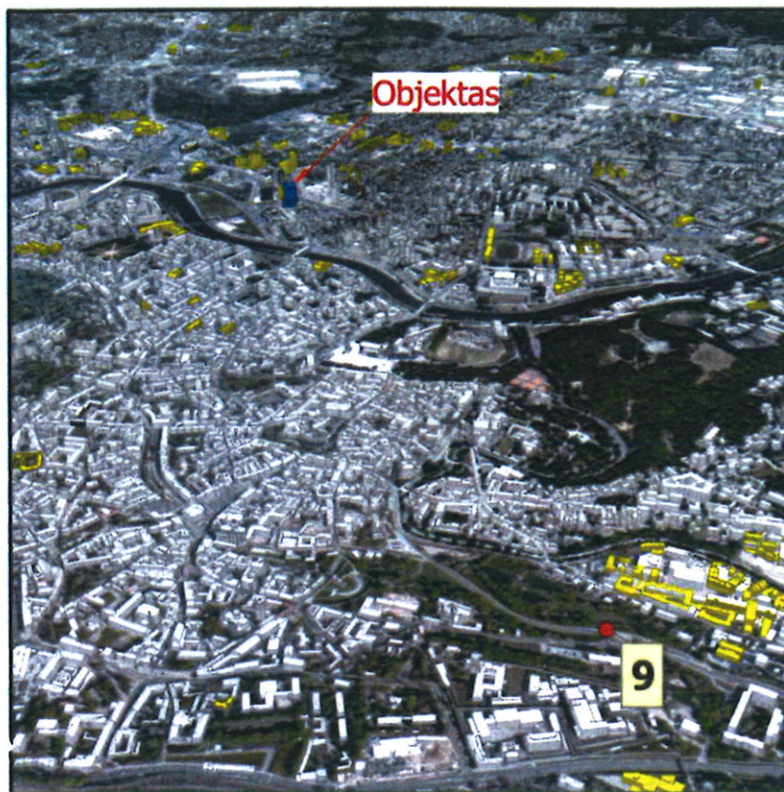
		Objektas	Konstitucijos pr. 18B
		Užsakovas	UAB "Archinova"
Poskyrio vadovas	A. Deksnys	Brėžinys	Virtuali panorama - 12. Šeškinės kalva (žemai)
Geodezininkas	E. Streikus	Stebėjimo taškas	X= 6063793,86 Atstumas iki objekto (km)- 1,30
			Y= 581363,41 Koordinatų sistema- LKS94
			H= 134,39 Aukščių sistema- LAS07



Žymėjimas:

-  Esama situacija
-  Objektas
-  Geoportalo "Vilniaus 3D planas" objektai

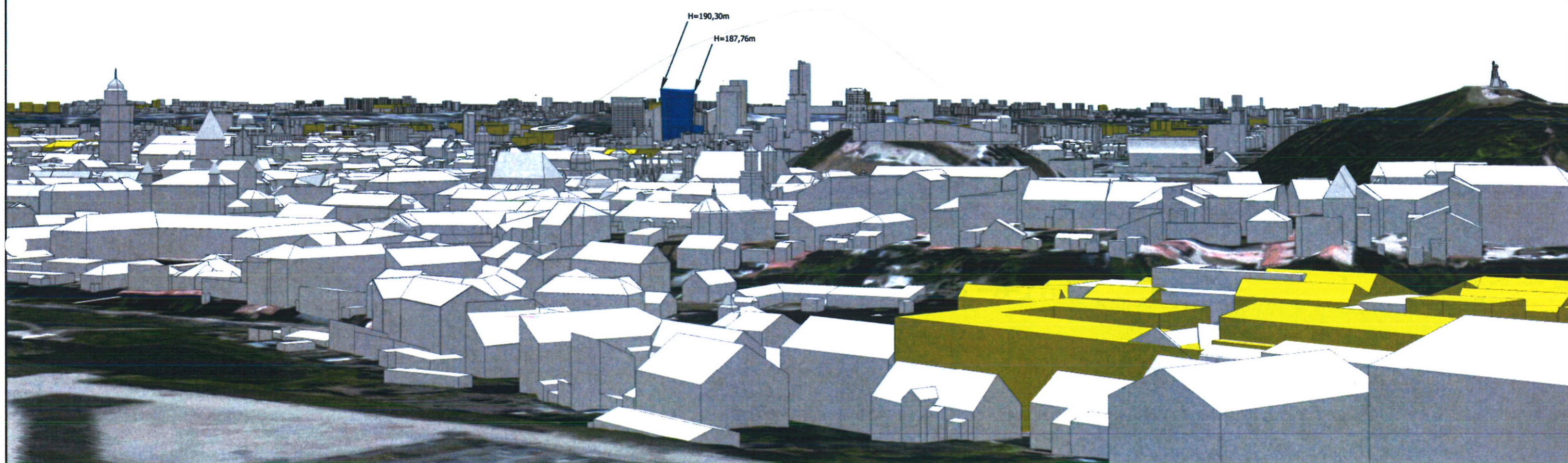
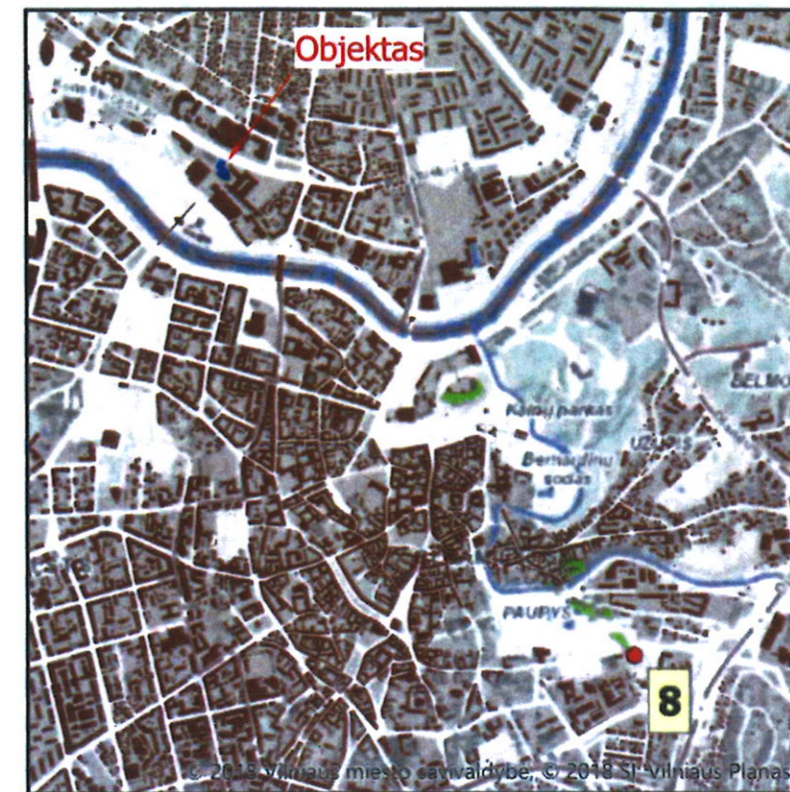
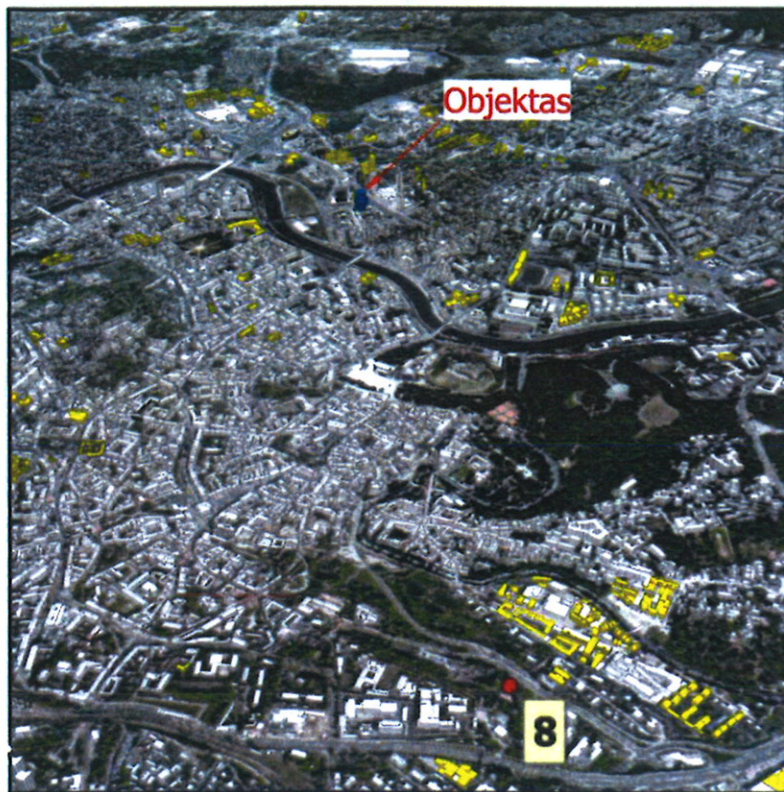
 VILNIAUS PLANAS GIS poskyris		Objektas	Konstitucijos pr. 18B
		2018 07 23 Objekto numeris 746	
		Užsakovas	UAB "Archinova"
Poskyrio vadovas	A. Deksnys	Brėžinys	Virtuali panorama - 10. Artillerijos bastėja
Geodezininkas	E. Streikus	Stebėjimo taškas	X= 6060863,88 Atstumas iki objekto (km)- 2,20
			Y= 583385,41 Koordinacių sistema- LKS94
			H= 130,92 Aukščių sistema- LAS07



Žymėjimas:


	Esama situacija
	Objektas
	Geoportalo "Vilniaus 3D planas" objektai

		Objektas	Konstitucijos pr. 18B
		2018 07 23 Objekto numeris 746	
		Užsakovas	UAB "Archinova"
Poskyrio vadovas	A. Deksnys	Brėžinys	Virtuali panorama - 9. Subačiaus gatvė (žemai)
Geodezininkas	E. Streikus	Stebėjimo taškas	X= 6060899,97 Atstumas iki objekto (km)- 2,44
			Y= 583853,47 Koordinacių sistema- LKS94
			H= 125,06 Aukščių sistema- LAS07



Žymėjimas:


- Esama situacija
- Objektas
- Geoportalo "Vilniaus 3D planas" objektai


		Objektas	Konstitucijos pr. 18B
		2018 07 23 Objekto numeris 746	
		Užsakovas	UAB "Archinova"
Poskyrio vadovas	A. Deksnys	Brėžinys	Virtuali panorama - 8. Subačiaus gatvė (aukštai)
Geodezininkas	E. Streikus	Stebėjimo taškas	X= 6060823,25 Atstumas iki objekto (km)- 2,58
			Y= 583979,49 Koordinatų sistema- LKS94
			H= 142,08 Aukščių sistema- LAS07



Žymėjimas:

	Esama situacija
	Objektas
	Geoportalo "Vilniaus 3D planas" objektai


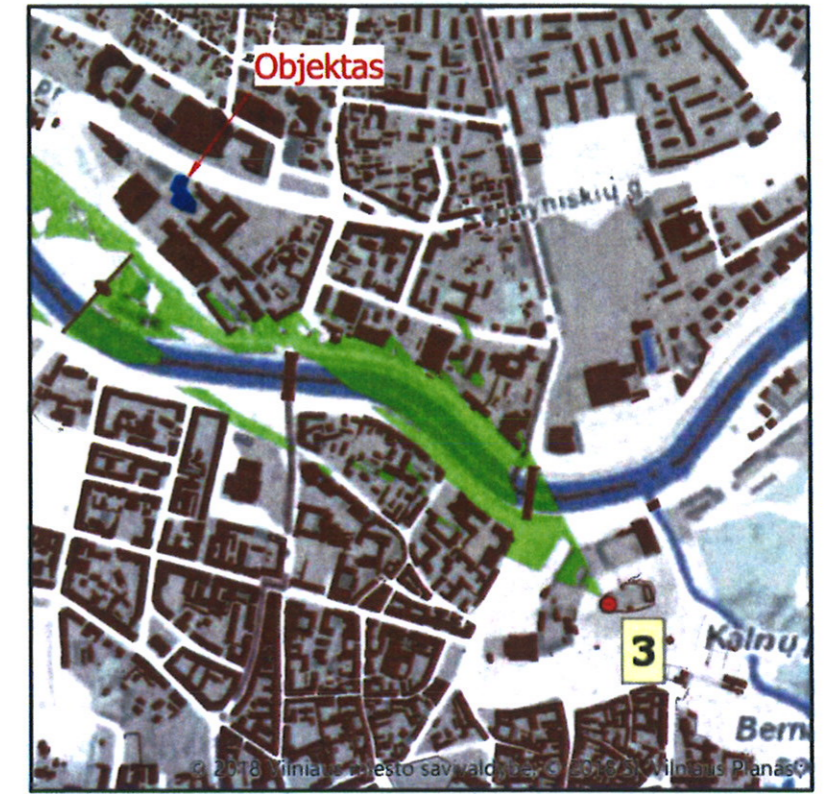
		Objektas	Konstitucijos pr. 18B	
			2018 07 23 Objekto numeris 746	
		Užsakovas	UAB "Archinova"	
Poskyrio vadovas	A. Deksnys	Brėžinys	Virtuali panorama - 6. Bekešo kalnas	
Geodezininkas	E. Streikus	Stebėjimo taškas	X= 6061583,67	Atstumas iki objekto (km)- 1,97
			Y= 583867,43	Koordinatų sistema- LKS94
			H= 149,31	Aukščių sistema- LAS07



Zymėjimas:

	Esama situacija
	Objektas
	Geoportalo "Vilniaus 3D planas" objektai


		Objektas	Konstitucijos pr. 18B	
			2018 07 23 Objekto numeris 746	
		Užsakovas	UAB "Archinova"	
Poskyrio vadovas	A. Deksnys	Brėžinys	Virtuali panorama - 5. Kalva tarp Liepkalnio ir Rasų gatvių	
Geodezininkas	E. Streikus	Stebėjimo taškas	X= 6059970,73	Atstumas iki objekto (km)- 3,18
			Y= 583788,45	Koordinacijų sistema- LKS94
			H= 187,02	Aukščių sistema- LAS07



Žymėjimas:

	Esama situacija
	Objektas
	Geoportalo "Vilniaus 3D planas" objektai

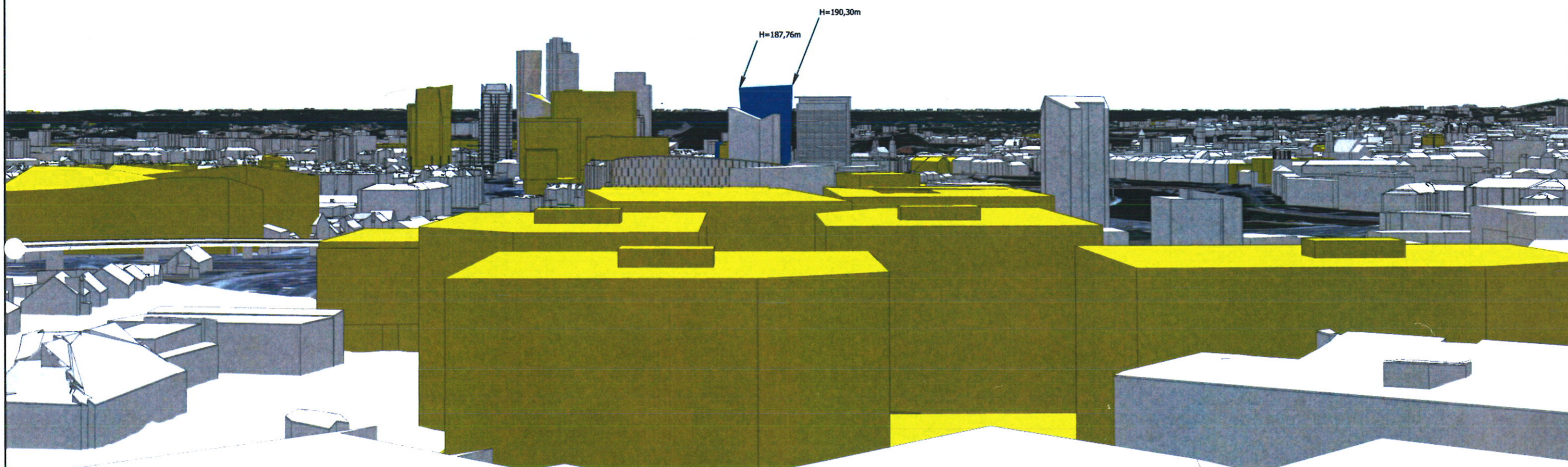
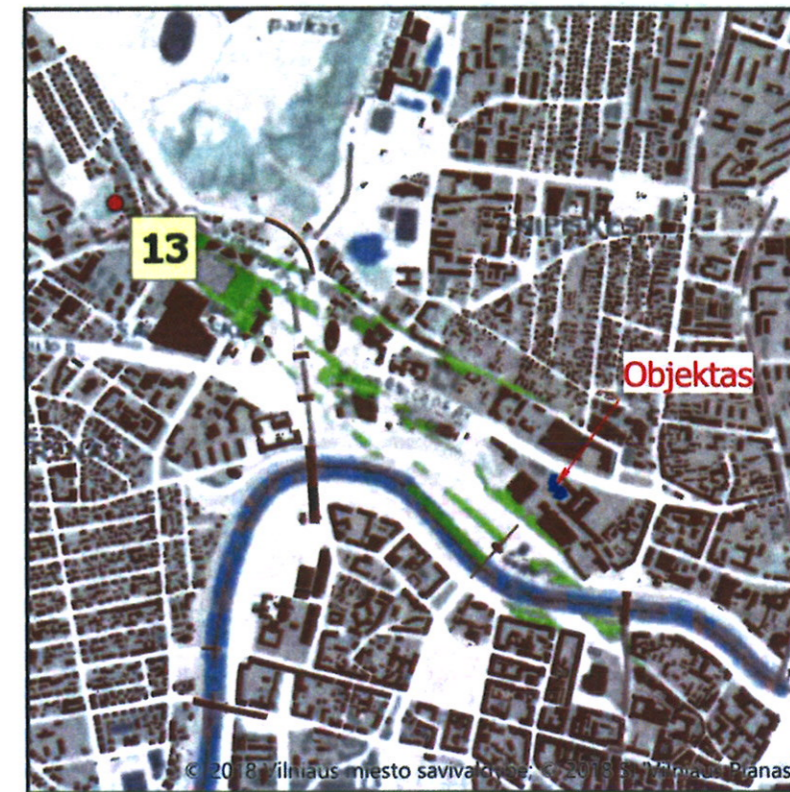
		Objektas	Konstitucijos pr. 18B
		2018 07 23 Objekto numeris 746	
		Užsakovas	UAB "Archinova"
Poskyrio vadovas	A. Deksnys	Brėžinys	Virtuali panorama - 3. Gedimino kalnas III (į Žirmūnus)
Geodezininkas	E. Streikus	Stebėjimo taškas	X= 6061917,68 Atstumas iki objekto (km)- 1,26
			Y= 583223,20 Koordinacių sistema- LKS94
			H= 157,27 Aukščių sistema- LAS07



Žymėjimas:

	Esama situacija
	Objektas
	Geoportalo "Vilniaus 3D planas" objektai

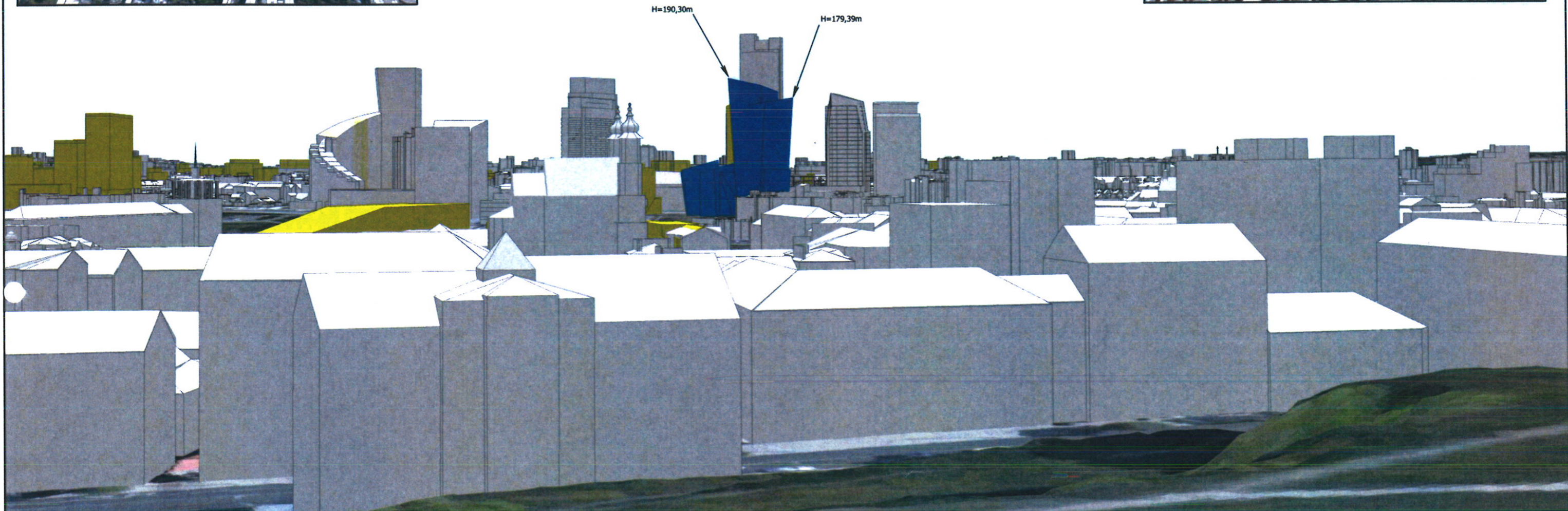
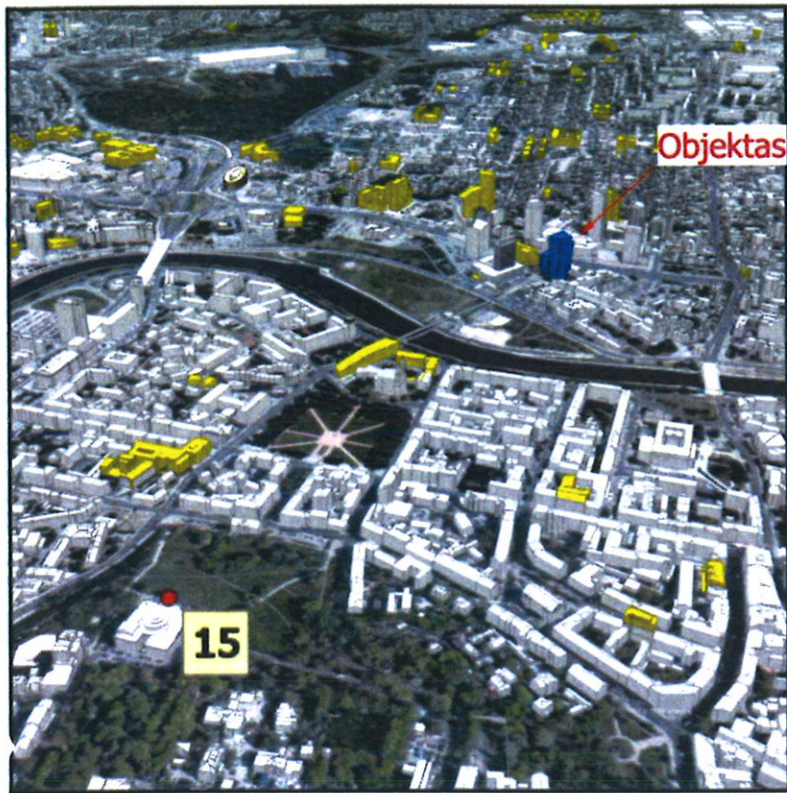
		Objektas	Konstitucijos pr. 18B	
			2018 07 23 Objekto numeris 746	
		Užsakovas	UAB "Archinova"	
Poskyrio vadovas	A. Deksnys	Brėžinys	Virtuali panorama - 11. Šeškinės kalva (aukštai)	
Geodezininkas	E. Streikus	Stebėjimo taškas	X= 6063855,21	Atstumas iki objekto (km)- 1,31
			Y= 581410,71	Koordinatų sistema- LKS94
			H= 135,85	Aukščių sistema- LAS07



Žymėjimas:

	Esama situacija
	Objektas
	Geoportalo "Vilniaus 3D planas" objektai

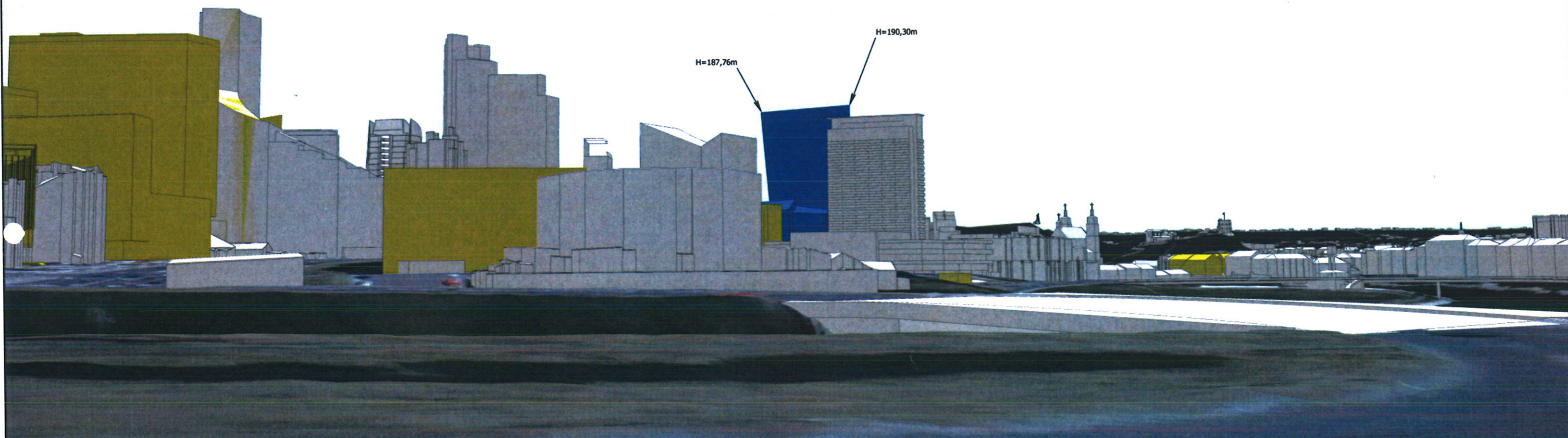
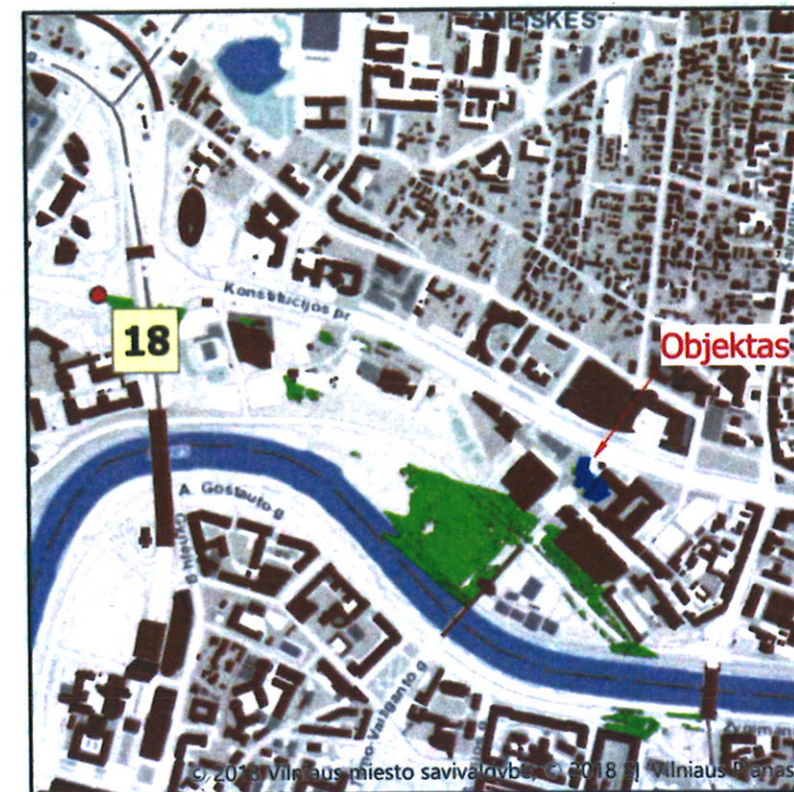
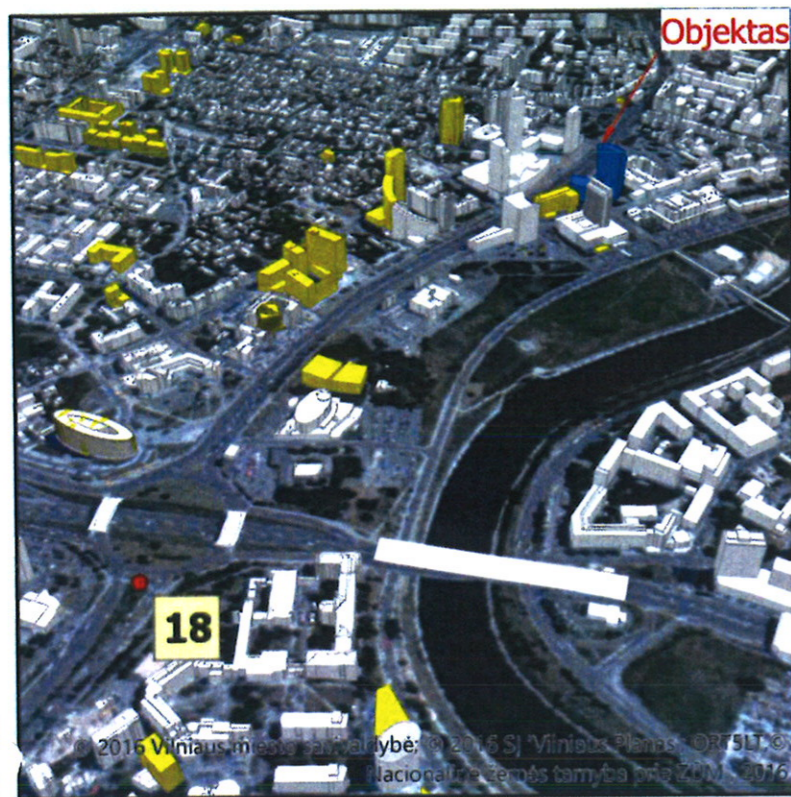
		Objektas	Konstitucijos pr. 18B
		2018 07 23 Objekto numeris 746	
		Užsakovas	UAB "Archinova"
		Brėžinys	Virtuali panorama - 13. Žvėryno kalva (prie Paribio gatvės)
Poskyrio vadovas	A. Deksnys	Stebėjimo taškas	X= 6063754,17 Atstumas iki objekto (km)- 1,68
Geodezininkas	E. Streikus		Y= 580849,79 Koordinatų sistema- LKS94
			H= 151,35 Aukščių sistema- LAS07






Žymėjimas:


	Esama situacija
	Objektas
	Geoportalo "Vilniaus 3D planas" objektai


		Objektas	Konstitucijos pr. 18B	
			2018 07 23	Objekto numeris 746
GIS poskyris		Užsakovas	UAB "Archinova"	
Poskyrio vadovas	A. Deksnys	Brėžinys	Virtuali panorama - 15. Tauro kalnas	
Geodezininkas	E. Streikus	Stebėjimo taškas	X= 6061774,72	Atstumas iki objekto (km)- 1,12
			Y= 581810,79	Koordinacijų sistema- LKS94
			H= 134,22	Aukščių sistema- LAS07



Zymėjimas:

-  Esama situacija
-  Objektas
-  Geoportalo "Vilniaus 3D planas" objektai

 VILNIAUS PLANAS GIS poskyris		Objektas	Konstitucijos pr. 18B	
			2018 07 23 Objekto numeris 746	
		Užsakovas	UAB "Archinova"	
Poskyrio vadovas	A. Deksnys	Brėžinys	Virtuali panorama - 18. T. Narbuto g.	
Geodezininkas	E. Streikus	Stebėjimo taškas	X= 6063176,28	Atstumas iki objekto (km)- 0,96
			Y= 581364,21	Koordinacijų sistema- LKS94
			H= 104,25	Aukščių sistema- LAS07



Žymėjimas:

	Esama situacija
	Objektas
	Geoportalo "Vilniaus 3D planas" objektai

		Objektas	Konstitucijos pr. 18B	
			2018 07 23 Objekto numeris 746	
		Užsakovas	UAB "Archinova"	
		Brėžinys	Virtuali panorama - 17. Ukmergės g.	
Poskyrio vadovas	A. Deksnys	Stebėjimo taškas	X= 6063710,11	Atstumas iki objekto (km)- 1,45
Geodezininkas	E. Streikus		Y= 581090,88	Koordinacių sistema- LKS94
			H= 125,32	Aukščių sistema- LAS07