

Objekto vieta

**SUTARTINIS ŽYMĖJIMAS**

	Projektuojamos aikštelės darbų zona
	Sklypų ribos
	Atstatomas augalinis sluoksnis
	Atstatoma esama betoninių plytelių danga su pagrindais
	Naujai įrengiamas nužemintas kelio bortas
	Naujai įrengiamas vejos bortas
	Konteineris skirtas mišrioms atliekoms (5m³)
	Konteineris skirtas plastikui, popieriui, metalo atliekoms (5m³)
	Konteineris skirtas stiklo atliekoms (3m³)
	Konteineris skirtas maisto atliekoms (3m³)
	Esami nuotekų tinklai
	Esami lietaus nuotekų tinklai
	Esami vandentiekio tinklai
	Esami elektros tinklai
	Esami ryšių tinklai
	Esami šilumos tinklai
	Esami ryšių tinklai
	Esami aukšt. įtampos elektros tinklai
	Esamų šilumos tinklų kamera
	Kelio žymėjimas KELIŲ ŽENKLINIMAS IR JO CHARAKTERISTIKOS 1.27. Geltonos spalvos zigzagas žymi kelio vietą (pusę), kur per visą zigzago ilgį uždrausta stovėti.
	Gatvių raudonos linijos
	Kelio ženklas ant atramos - 333 - Stovėti draudžiama 0 grupė (labai mažas) - Ø400mm, tvirtinamas ant atramos viršuje. Atrama h=2,900m, 76, 1/2.0, su B tipo betono pamatu, kurio h ne mažiau kaip 0,75m, Ø0.3m. Pamatas turi užtikrinti stabilumą, betono stiprio klasė gniužtant turi būti ne žemesnė kaip C25/30, atsparumo šalčiui marke F50.
	Kelio ženklas ant atramos - 811 - Papildoma lentelė 0 grupė (labai mažas) - 400x200mm, po kelio ženklu 333 ne didesniu, kaip 0,05m atstumu. Įrengimo apačios gabaritai turi būti ne mažiau kaip 2.2m. Lentelėje turi būti nurodytas 10m ilgio parametras.


**BENDRIEJI STATINIŲ RODIKLIAI**

- Sklypas nesuformuotas (valstybinė žemė);  
Teritorija priklauso:  
-Vilniaus miesto istorinė dalis, vad. Naujamiėsčiu (kodas 33653);  
-Vilniaus senjojo miesto ir priemiesčių archeologinė vietovė (kodas 25504);  
-Vilniaus senamiestis Vizualinės apsaugos pozonis.  
  
Teritorija greta paveldo objekto:  
Namas (kodas 10619)
  - Požeminiai buitinių atliekų konteineriai:  
5m³- 2vnt.  
3m³- 2vnt.
- PASTABA:**  
Kelio ženklus ir horizontalų kelio ženklimą numatyta įrengti kitu etapu, gavus atskirą finansavimą.


O	2019-05	Statybos leidimui gauti
Laida	Išleidimo data	Laidos statusas. Keitimo priežastis (jei taikoma)
KVALIFIKACIJA / PATVIRTINANTIS DOKUMENTAS NR.		UAB "Architekta" J.K.: 304456883 Adresas: Giedraičių g. 93-18, LT-08214 Vilnius
36834	PV	A. Dalisanskis
A1363	PDV (SP)	K. Bakanauskas
A1363	Arch.	K. Bakanauskas
KALBOS TRUMP.	UŽSAKOVAS: UAB „VAATC“ Kodas Juridinių asmenų registre 181705485 Lvovo g. 89-75, LT-08104 Vilnius	PROJEKTO PAVADINIMAS: Požeminių komunalinių ir antrinių žaliavų atliekų surinkimo konteinerių įrengiamųjų mišrių atliekų surinkimo konteinerių aikštelė Nr. 241 prie Kauno g. 7, Vilnius, Vilniaus sav., statybos projektas (Projektiniai pasiūlymai)
LT		STATINIO NUMERIS IR PAVADINIMAS: Požeminių mišrių komunalinių ir antrinių žaliavų atliekų surinkimo konteinerių aikštelė Nr. 241 prie Kauno g. 7, Vilnius, Vilniaus m. sav
		SKLYPO SUTVARKYMO PLANAS M 1:250
		DOKUMENTO ŽYMŪS: AR-2019-VA-AP-BD-241-B_01
		Lapų Lapų 1 1



Projektuojamos koordinatės		Vertikalinis planiravimas	
x- koordinatė	6243027.055	Skirtumas	Proj. altitudė
y- koordinatė	397161.349	1/	Esama altitudė
			+0.03   67.30 1/   67.27

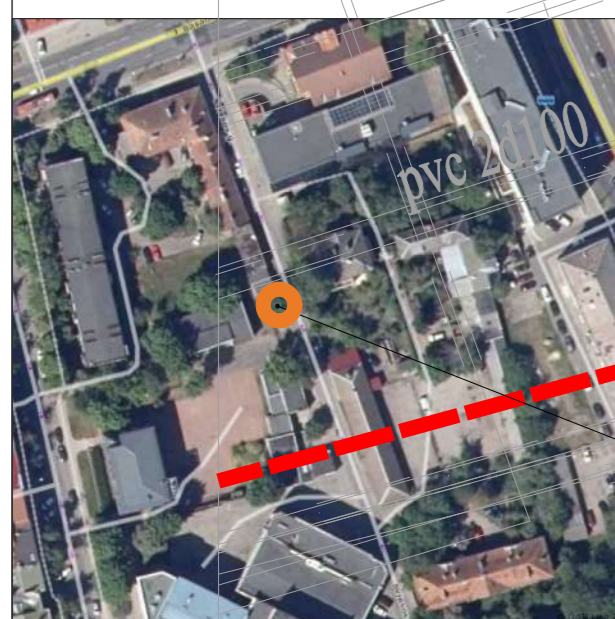
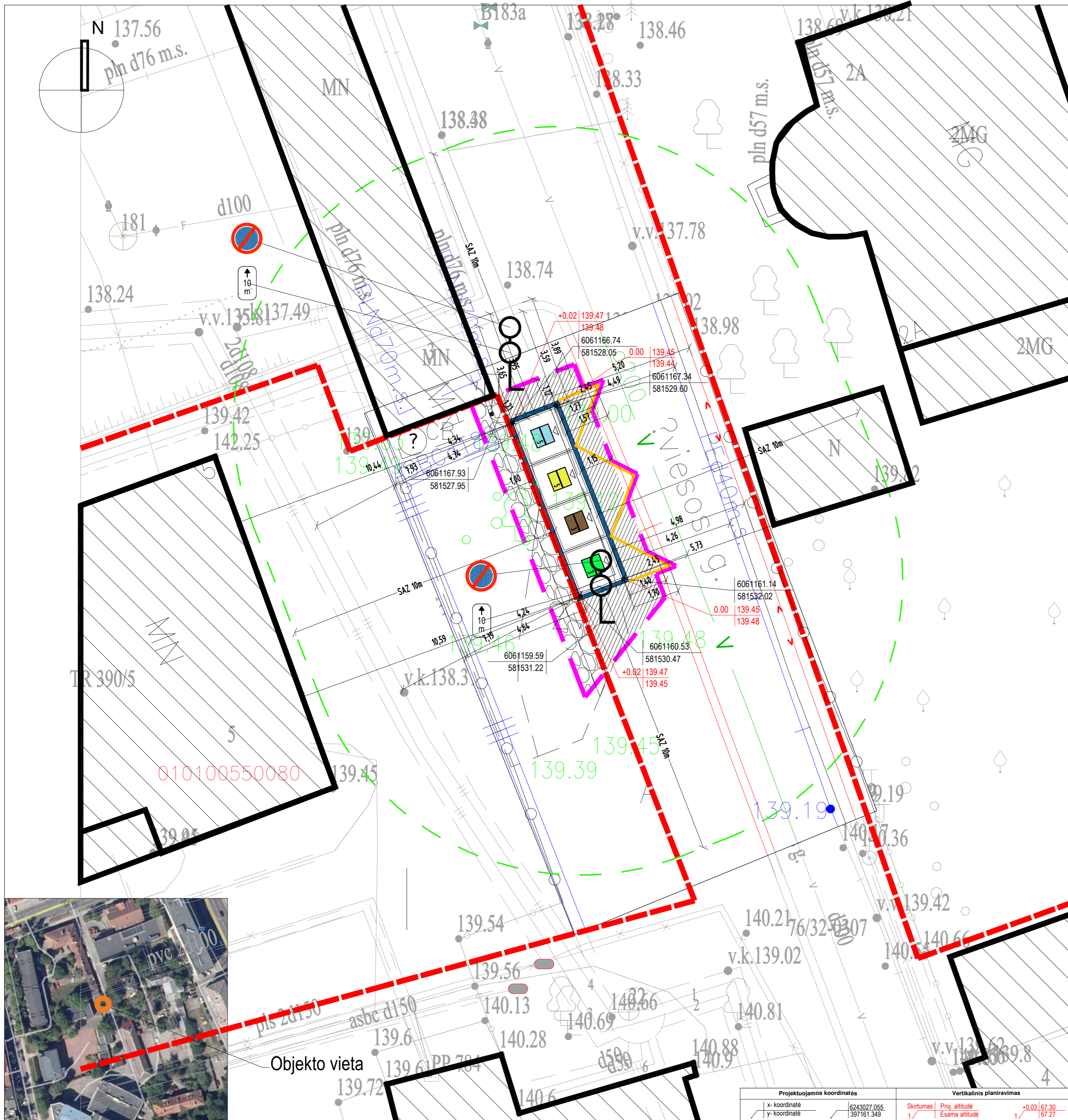


O	2019-05	Statybos leidimui gauti							
Laida	Išleidimo data	Laidos statusas. Keitimo priežastis (jei taikoma)							
KVALIFIKACIJA PATVIRTINANTIS DOKUMENTAS NR.			<b>UAB "Architekta"</b> Į.K.: 304456883 Adresas: Giedraičių g. 93-18, LT-08214 Vilnius	PROJEKTO PAVADINIMAS: Požeminių komunalinių ir antrinių žaliavų atliekų surinkimo konteinerių aikštelių Vilniaus mieste, Vilniaus m. sav. statybos projektas (Projektiniai pasiūlymai)					
36834	PV	A. Dališanskis		STATINIO NUMERIS IR PAVADINIMAS: Požeminių mišrių komunalinių ir antrinių žaliavų atliekų surinkimo konteinerių aikštelė Nr. 241 prie Kauno g. 7, Vilnius, Vilniaus m. sav.					
A1363	PDV (SP)	K. Bakanauskas		DOKUMENTO PAVADINIMAS: VIETOS FOTOFIKSACIJA					
A1363	Arch.	K. Bakanauskas							
KALBOS TRUMP.	STATYTOJAS:			DOKUMENTO ŽYMUO:				Lapų	Lapų
LT	Vilniaus miesto savivaldybė, Konstitucijos pr. 3, LT-09308 Vilnius.			AR-2019-VA-AP-BD- 241-B_02				1	1





O	2020-04-26	Statybos leidimui gauti							
Laida	Išleidimo data	Laidos statusas. Keitimo priežastis (jei taikoma)							
KVALIFIKACIJA PATVIRTINANTIS DOKUMENTAS NR.			<b>UAB "Architekta"</b> Į.K.: 304456883 Adresas: Giedraičių g. 93-18, LT-08214 Vilnius	PROJEKTO PAVADINIMAS: Požeminių komunalinių ir antrinių žaliavų atliekų surinkimo konteinerių aikštelių Vilniaus mieste, Vilniaus m. sav. statybos projektas (Projektiniai pasiūlymai)					
37930	PV	A. Dališanskis			STATINIO NUMERIS IR PAVADINIMAS: Požeminių mišrių komunalinių ir antrinių žaliavų atliekų surinkimo konteinerių aikštelė Nr. 510 prie Algirdo g. 12, Vilnius, Vilniaus m. sav.				
A1363	PDV (SP)	K. Bakanauskas			DOKUMENTO PAVADINIMAS: VIETOS FOTOFIKSACIJA				
A1363	Arch.	K. Bakanauskas							
	UŽSAKOVAS:				DOKUMENTO ŽYMUO:			Lapų	Lapų
KALBOS TRUMP.	UAB „VAATC“ Kodas Juridinių asmenų registre 181705485 Lvovo g. 89-75, LT-08104 Vilnius			AR-2019-VA-AP-BD-510-B_02			1	1	




SUTARTINIS ŽYMĖJIMAS	
	Projektuojamos aikštelės darbų zona
	Sklypų ribos
	Atstatoma esama skaldos dangsa su pagrindais
	Atstatoma esama asfalto dangsa su pagrindais
	Naujai įrengiamas nužemintas kelio bortas
	Naujai įrengiamas vejos bortas
	Konteineris skirtas mišrioms atliekoms (5m²)
	Konteineris skirtas plastikui, popieriui, metalo atliekoms (5m²)
	Konteineris skirtas stiklo atliekoms (3m²)
	Konteineris skirtas maisto atliekoms (3m²)
	Esami nuotekų tinklai
	Esami lietaus nuotekų tinklai
	Esami vandentiekio tinklai
	Esami elektros tinklai
	Esami ryšių tinklai
	Esami šilumos tinklai
	Esami ryšių tinklai
	Esami aukšt. įtampos elektros tinklai
	Esamų šilumos tinklų kamera
	Kelio žymėjimas KELIŲ ŽENKLINIMAS IR JO CHARAKTERISTIKOS 1.27. Geltonos spalvos zigzagas žymi kelio vietą (pusę), kur per visą zigzago ilgį uždrausta stovėti.
	Gatvių raudonos linijos
	Kelio ženklas ant atramos - 333 - Stovėti draudžiama 0 grupė (labai mažas) - Ø400mm, tvirtinamas ant atramos viršuje. Atrama h=2,900m, 76, 1/2.0, su B tipo betono pamatu, kurio h ne mažiau kaip 0,75m, Ø0.3m. Pamatas turi užtikrinti stabilumą, betono stiprio klasė gniužiant turi būti ne žemesnė kaip C25/30, atsparumo šalčiui marke F50.
	Kelio ženklas ant atramos - 811 - Papildoma lentelė 0 grupė (labai mažas) - 400x200mm, po kelio ženklu 333 ne didesniu, kaip 0,05m atstumu. Įrengimo apačios gabaritais turi būti ne mažiau kaip 2.2m. Lentelėje turi būti nurodytas 10m ilgio parametras.

**BENDRIEJI STATINIŲ RODIKLIAI**

1. Sklypas nesuformuotas (valstybinė žemė);  
Teritorija priklauso:  
-Vilniaus miesto istorinė dalis, vad. Naujamiestis (kodas 33653);  
-Vilniaus senojo miesto ir priemiesčių archeologinė vietovė (kodas 25504);  
-Vilniaus senamiestis Vizualinės apsaugos pozonis.


2. Požeminiai buitinių atliekų konteineriai:  
5m²- 2vnt.  
3m²- 2vnt.

**PASTABA:**  
Kelio ženklas ir horizontalų kelio ženklinių numatyta įrengti kitu etapu, gavus atskirą finansavimą.

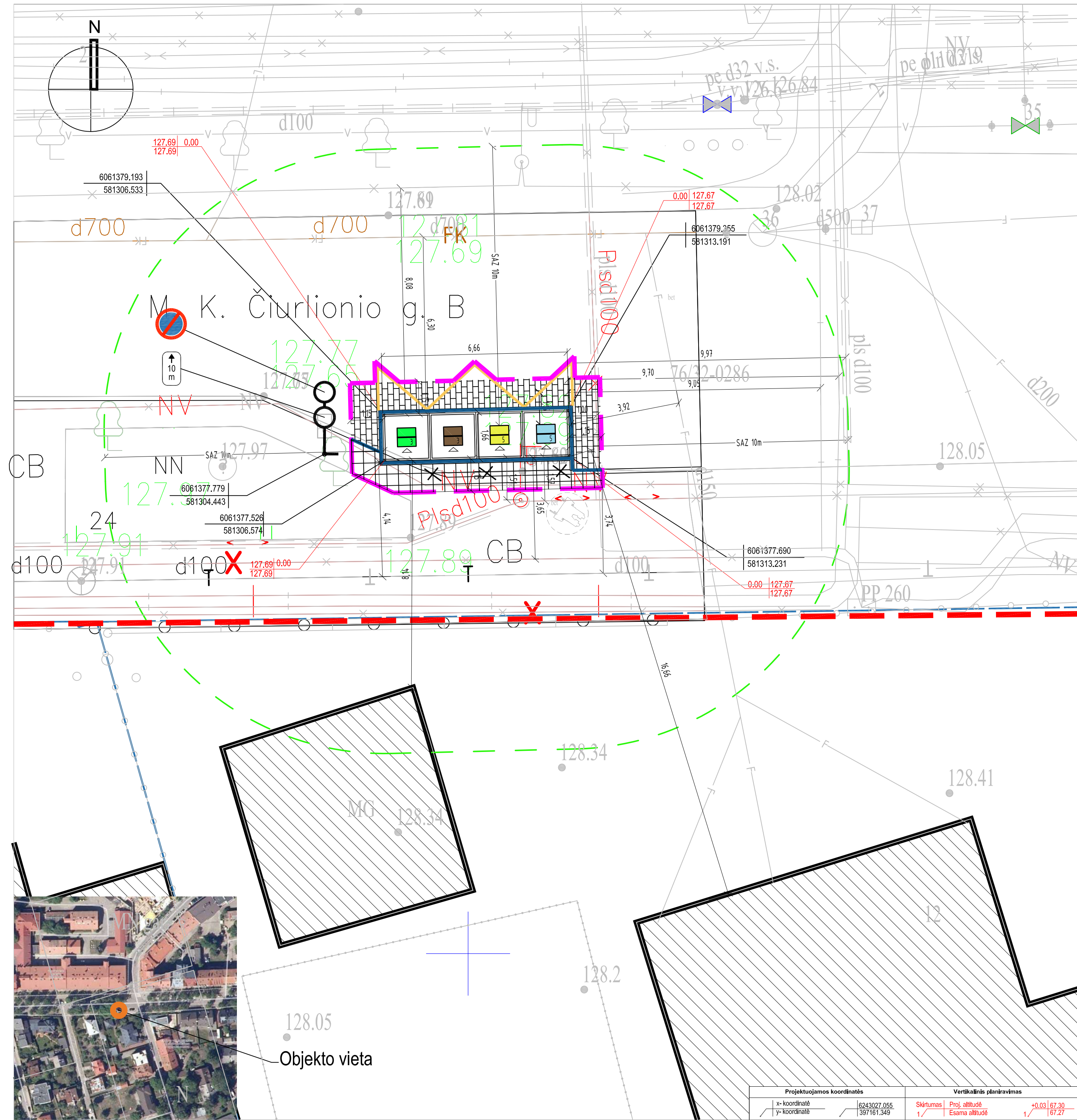


Projektuojamos koordinatės		Vertikalinis planiravimas	
x- koordinatė	6243027.055	Skirtumas	Proj. altitudė
y- koordinatė	397161.349	1/	Esama altitudė
			+0.03   67.30
			1/   67.27

O	2019-05	Statybos leidimui gauti	
Laida	Išleidimo data	Laidos statusas. Keitimo priežastis (jei taikoma)	
KVALIFIKACIJA / PATVIRTINANTIS DOKUMENTAS NR.		UAB "Architekta" Į.K.: 304456883 Adresas: Giedraičių g. 93-18, LT-08214 Vilnius	PROJEKTO PAVADINIMAS: Požeminių komunalinių ir antrinių žaliavų atliekų surinkimo konteinerių aikštelių Vilniaus mieste, Vilniaus m. sav. statybos projektas (Projektiniai pasiūlymai)
36834	PV	A. Dalisanskis	STATYBOS NUMERIS IR PAVADINIMAS: Požeminių mišrių komunalinių ir antrinių žaliavų atliekų surinkimo konteinerių aikštelė Nr. 543 prie Sviesos g. 4, Vilnius, Vilniaus m. sav.
A1363	PDV (SP)	K. Bakanauskas	SKLYPO SUTVARKYMO PLANAS M 1:100
A1363	Arch.	K. Bakanauskas	DOKUMENTO ŽYMŪS:
KALBOS TRUMP.	LIetuvių kalba	UAB „VAATC“ Kodas Juridinių asmenų registre 181705485 Lvovo g. 89-75, LT-08104 Vilnius	AR-2019-VA-AP-BD-543-B_01
LT			Lapų Lapų
			1 1



O	2019-05	Statybos leidimui gauti							
Laida	Išleidimo data	Laidos statusas. Keitimo priežastis (jei taikoma)							
KVALIFIKACIJA PATVIRTINANTIS DOKUMENTAS NR.			<b>UAB "Architekta"</b> Į.K.: 304456883 Adresas: Giedraičių g. 93-18, LT-08214 Vilnius	PROJEKTO PAVADINIMAS: <b>Požeminių komunalinių ir antrinių žaliavų atliekų surinkimo konteinerių aikštelių Vilniaus mieste, Vilniaus m. sav. statybos projektas (Projektiniai pasiūlymai)</b>					
36834	PV	A. Dališanskis			STATYBOS NUMERIS IR PAVADINIMAS: <b>Požeminių mišrių komunalinių ir antrinių žaliavų atliekų surinkimo konteinerių aikštelė Nr. 543 prie Vytenio g. 4, Vilnius, Vilniaus m. sav.</b>				
A1363	PDV (SP)	K. Bakanauskas			DOKUMENTO PAVADINIMAS: <b>VIETOS FOTOFIKSACIJA</b>				
A1363	Arch.	K. Bakanauskas							
KALBOS TRUMP.	STATYTOJAS:			DOKUMENTO ŽYMUO:				Lapų	Lapų
LT	Vilniaus miesto savivaldybė, Konstitucijos pr. 3, LT-09308 Vilnius.			AR-2019-VA-AP-BD- <b>543-B_02</b>				1	1



**SUTARTINIS ŽYMĖJIMAS**

	Projektuojamos aikštelės darbų zona
	Sklypų ribos
	Atstatoma esama betoninių trinkelų dangsa su pagrindais
	Atstatoma esama betoninių plytelių dangsa su pagrindais
	Naujai įrengiamas nužemintas kelio bortas
	Naujai įrengiamas vejos bortas
	Konteneris skirtas mišrioms atliekoms (5m²)
	Konteneris skirtas plastikui, popieriui, metalo atliekoms (5m²)
	Konteneris skirtas stiklo atliekoms (3m²)
	Konteneris skirtas maisto atliekoms (3m²)
	Esami nuotekų tinklai
	Esami lietaus nuotekų tinklai
	Esami vandentiekio tinklai
	Esami elektros tinklai
	Esami ryšių tinklai
	Esami šilumos tinklai
	Esami ryšių tinklai
	Esami aukšt. įtampos elektros tinklai
	Esamų šilumos tinklų kamera
	Kelio žymėjimas KELIŲ ŽENKLINIMAS IR JO CHARAKTERISTIKOS 1.27. Geltonos spalvos zigzagas žymi kelio vietą (pusę), kur per visą zigzago ilgį uždrausta stovėti.
	Galvų raudonos linijos Kelio ženklas ant atramos - 333 - Stovėti draudžiama 0 grupė (labai mažas) - Ø400mm, tvirtinamas ant atramos viršuje. Atrama h=2,900m, 76, 1/2.0, su B tipo betono pamatu, kurio h ne mažiau kaip 0,75m, Ø0,3m. Pamatas turi užtikrinti stabilumą, betono stiprio klasė grūdintam turi būti ne žemesnė kaip C25/30, atsparumo šalčiui marke F50.
	Kelio ženklas ant atramos - 811 - Papildoma lentelė 0 grupė (labai mažas) - 400x200mm, po kelio ženklu 333 ne didesniu, kaip 0,05m atstumu. Įrengimo apatijos gabaritai turi būti ne mažiau kaip 2,2m. Lentelėje turi būti nurodytas 10m ilgio parametras.

**BENDRIEJI STATINIŲ RODIKLIAI**

- Sklypas nesuformuotas (valstybinė žemė);  
Teritorija priklauso:  
-Vilniaus miesto istorinė dalis, vad. Naujamiėsčiu (kodas 33653);  
-Vilniaus senamiestis Vizualinės apsaugos pozonis.

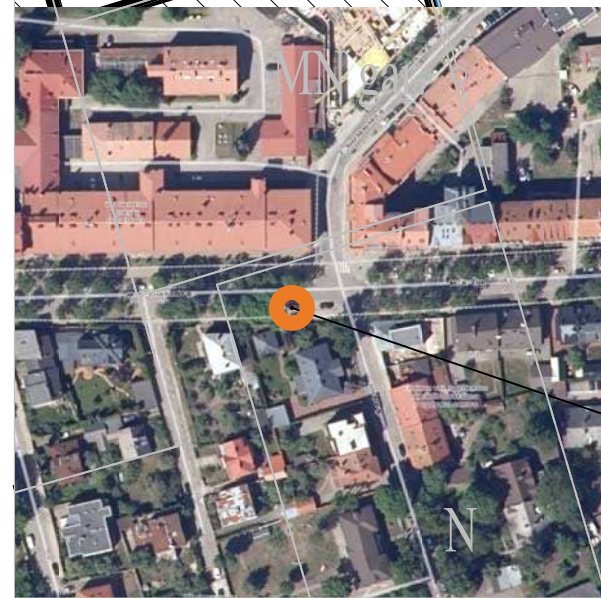
Teritorija greta paveldo objekto:  
Namas (kodas 16902)

- Požeminiai buitinių atliekų konteineriai:  
5m²- 2vnt.  
3m²- 2vnt.

**PASTABA:**  
Kelio ženklus ir horizontalų kelio ženklimą numatyta įrengti kitu etapu, gavus atskirą finansavimą.

05 04


Objekto vieta

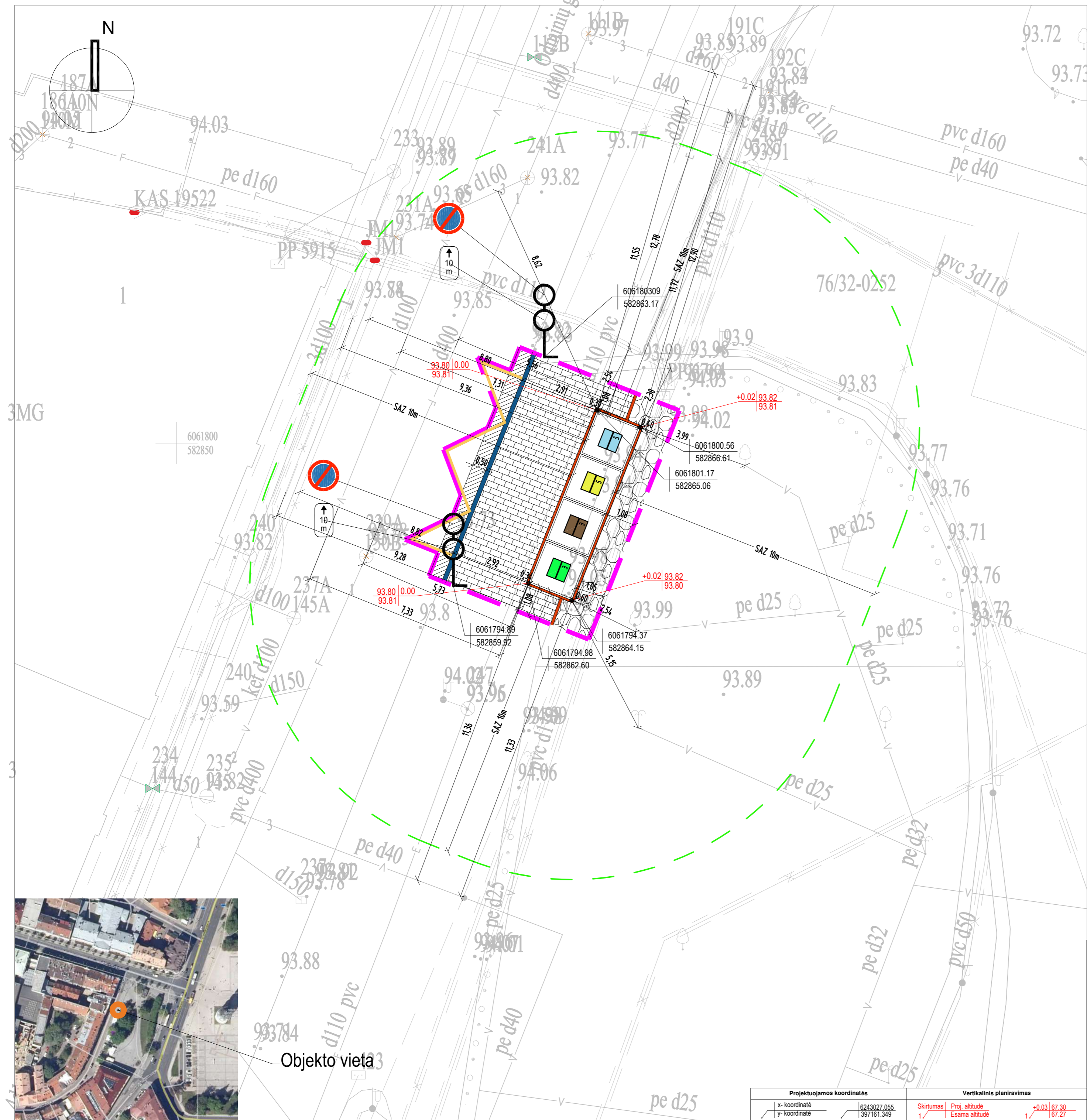


Projektuojamos koordinatės		Vertikalinis planavimas	
x-koordinatė	6243027.055	Skirtumas	Proj. altitudė +0.03   67.30
y-koordinatė	397161.349	1/	Esama altitudė 1/   67.27

O	2020-04	Statybos leidimui gauti	
Laida	Išleidimo data	Laidos statusas. Keltimo priežastis (jei taikoma)	
KVALIFIKACIJA PATVIRTINANTIS DOKUMENTAS NR.	UAB "ARCHITEKTA" Į.K.: 304456883 Adresas: Giedraičių g. 93-18 LT-08214 Vilnius	PROJEKTO PAVADINIMAS: Požeminių komunalinių ir antrinių žaliavų surinkimo konteinerių aikštelė Vilniaus mieste, Vilniaus m. sav. statybos projektas (Projektiniai pasiūlymai)	
36834	PV	A. Dališanskis	
A1363	PDV (SP)	K. Bakanauskas	
A1363	Arch.	K. Bakanauskas	
KALBOS TRUMP.	UŽSAKOVAS: UAB „VAATC“ Kodas Juridinių asmenų registre 181705485 Lvovo g. 89-75, LT-08104 Vilnius	STATINIO NUMERIS IR PAVADINIMAS: Požeminių mišrių komunalinių ir antrinių žaliavų atliekų surinkimo konteinerių aikštelė Nr. 486 prie M.K. Čiurlionio g. 30, Vilnius, Vilniaus m. sav. DOKUMENTO PAVADINIMAS: SKLYPO SUTVARKYMO PLANAS M 1:100 DOKUMENTO ŽYMŪS: AR-2019-VA-AP-BD-486-B_01	
LT			Lapų 1 1



0	2020-01-20	[rengimo pritarimui gauti]						
Laida	Išleidimo data	Laidos statusas. Keitimo priežastis (jei taikoma)						
KVALIFIKACIJA PATVIRTINANTIS DOKUMENTAS NR.			<b>UAB "Architekta"</b> Į.K.: 304456883 Adresas: Giedraičių g. 93-18, LT-08214 Vilnius		PROJEKTO PAVADINIMAS: Požeminių komunalinių ir antrinių žaliavų atliekų surinkimo konteinerių aikštelių Vilniaus mieste, Vilniaus m. sav. statybos projektas (Projektiniai pasiūlymai)			
37930	PV	A. Dališanskis		STATYBOS NUMERIS IR PAVADINIMAS: Požeminių mišrių komunalinių ir antrinių žaliavų atliekų surinkimo konteinerių aikštelė Nr. 486 prie M.K. Čiurlionio g. 30, Vilnius, Vilniaus m. sav.				
A1363	PDV (SP)	K. Bakanauskas		DOKUMENTO PAVADINIMAS: Vietos fotofiksacija				
KPD 3601	Arch.	K. Bakanauskas						
KALBOS TRUMP.	UŽSAKOVAS UAB „VAATC“ Kodas Juridinių asmenų registre 181705485 Lvovo g. 89-75, LT-08104 Vilnius			DOKUMENTO ŽYMUO: AR-2019-VA-AP-BD- 486-B_02			Lapų	Lapų
LT							1	1



SUTARTINIS ŽYMĖJIMAS	
	Projektuojamos aikštelės darbų zona
	Sklypų ribos
	Atstatoma skaldos danga
	Atstatoma esamų trinkelų danga su pagrindais
	Atstatomas esamas asfalto dangas su pagrindais
	Naujai įrengiamas nužemintas kelio bortas
	Naujai įrengiamas vejos bortas
	Konteineris skirtas mišrioms atliekoms (5m³)
	Konteineris skirtas plastikui, popieriui, metalo atliekoms (5m³)
	Konteineris skirtas stiklo atliekoms (3m³)
	Konteineris skirtas maisto atliekoms (3m³)
	Esami nuotekų tinklai
	Esami lietaus nuotekų tinklai
	Esami vandeninio tinklai
	Esami elektros tinklai
	Esami ryšių tinklai
	Esami šilumos tinklai
	Esami ryšių tinklai
	Esami aukšt. įtampos elektros tinklai
	Esamų šilumos tinklų kamera
	Kelio žymėjimas KELIŲ ŽENKLINIMAS IR JO CHARAKTERISTIKOS 1.27. Geltonos spalvos zigzagas žymi kelio vietą (pusę), kur per visą zigzago ilgį uždrausta stovėti.
	Gatvių raudonos linijos
	Kelio ženklas ant atramos - 333 - Stovėti draudžiama 0 grupė (labai mažas) - Ø400mm, tvirtinamas ant atramos viršuje. Atrama h=2.900m, 76, 1/2.0, su B tipo betono pamatu, kurio h ne mažiau kaip 0.75m, Ø0.3m. Pamatas turi užtikrinti stabilumą, betono stiprio klasė gniuždant turi būti ne žemesnė kaip C25/30, atsparumo šalčiui marke F50.
	Kelio ženklas ant atramos - 811 - Papildoma lentelė 0 grupė (labai mažas) - 400x200mm, po kelio ženklu 333 ne didesniu, kaip 0.05m atstumu. Įrengimo apacios gabaritas turi būti ne mažiau kaip 2.2m. Lentelėje turi būti nurodytas 10m ilgio parametras.

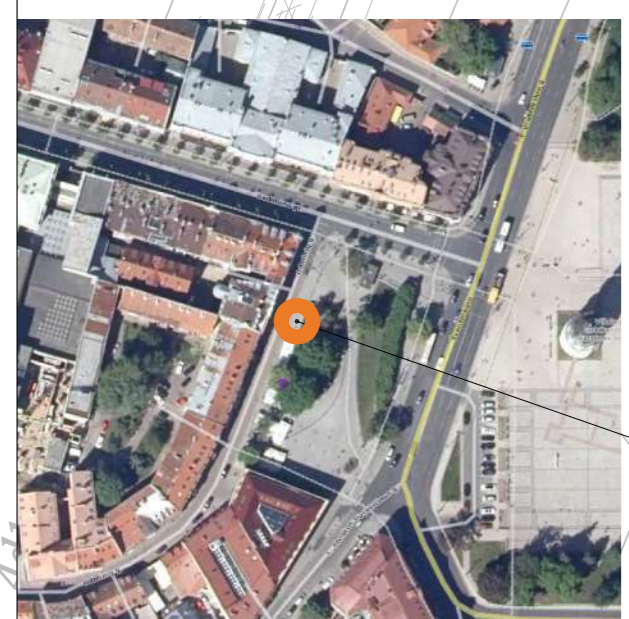
**BENDRIEJI STATINIŲ RODIKLIAI**

1. Sklypas nesuformuotas (valstybinė žemė);  
Teritorija priklauso:  
-Vilniaus miesto istorinė dalis, vad. Naujamiestis (kodas 33653);  
-Vilniaus senojo miesto ir priemiesčių archeologinė vietovė (kodas 25504);  
-Vilniaus senamiestis Vizualinės apsaugos pozonis.

Teritorija greta paveldo objekto:  
Namas (kodas 10645)



2. Požeminiai buitinių atliekų konteineriai:  
5m³- 2vnt.  
3m³- 2vnt.



**PASTABA:**  
Kelio ženklus ir horizontalų kelio ženklimą numatyta įrengti kitu etapu, gavus atskirą finansavimą.

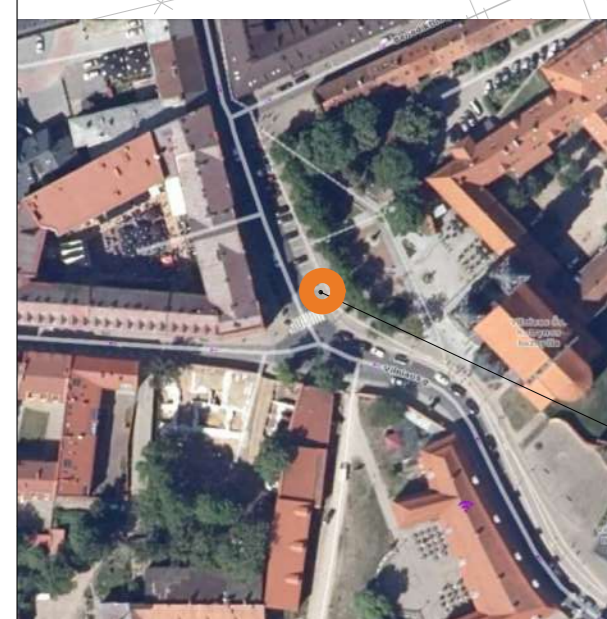
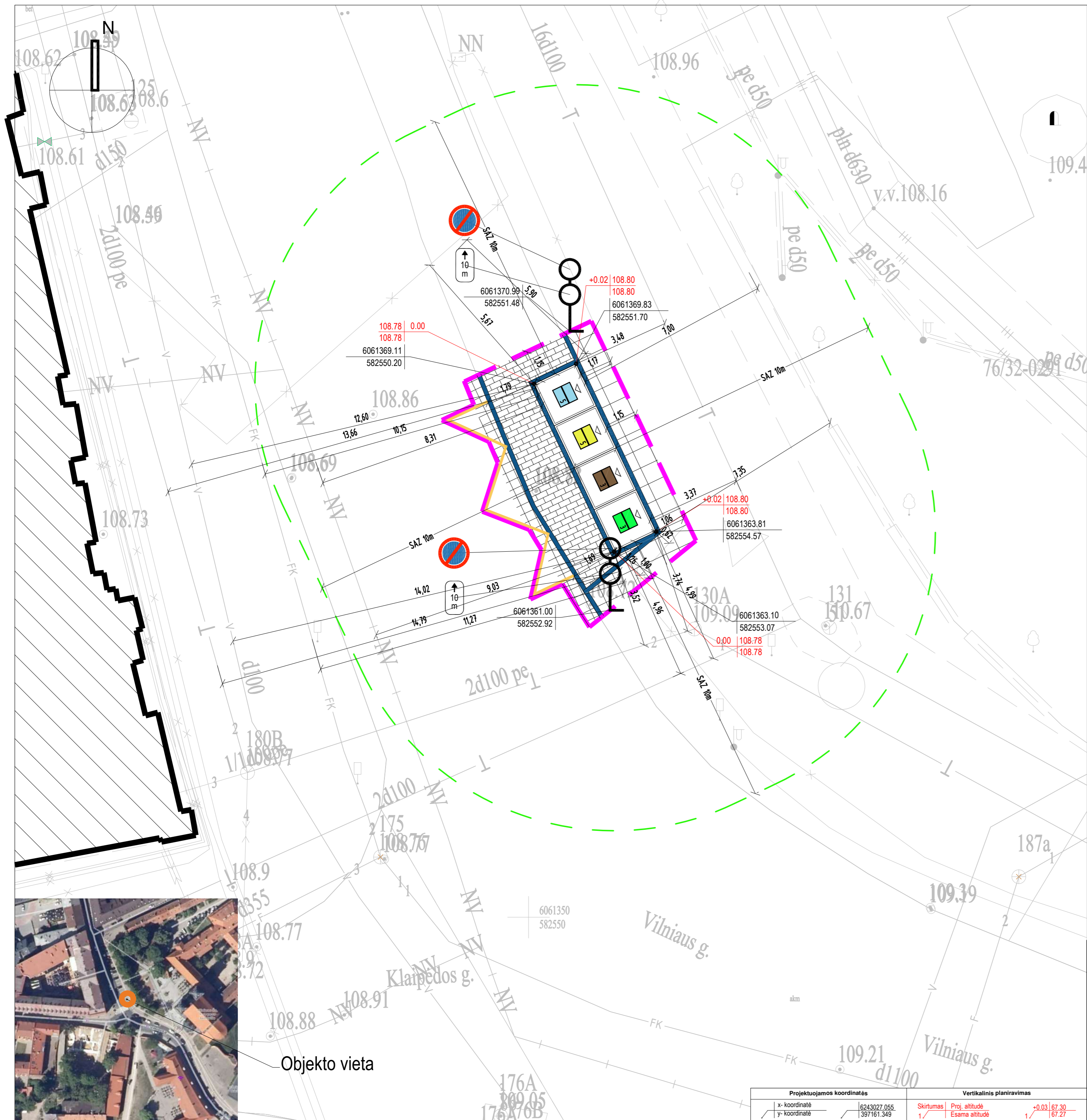


Objekto vieta 3

O	2020-02	Statybos leidimui gauti
Laida	Išleidimo data	Laidos statusas. Keitimo priežastis (jei taikoma)
KVALIFIKACIJA PATVIRTINANTIS DOKUMENTAS NR.		UAB "Architekta" Į.K.: 304456883 Adresas: Giedraičių g. 93-18, LT-08214 Vilnius
36834	PV	A. Dalisanskis
A1363	PDV (SP)	K. Bakanauskas
A1363	Arch.	K. Bakanauskas
PROJEKTO PAVADINIMAS: Požeminių komunalinių ir antrinių žaliavų atliekų surinkimo konteinerių aikštelė Vilniaus mieste, Vilniaus m. sav. statybos projektas (Projektiniai pasiūlymai)		STATINIO NUMERIS IR PAVADINIMAS: Požeminių mišrių komunalinių ir antrinių žaliavų atliekų surinkimo konteinerių aikštelė Nr. 1181 prie Odminių g. 1, Vilnius, Vilniaus m. sav.
DOKUMENTO PAVADINIMAS: SKLYPO SUTVARKYMO PLANAS M 1:100		DOKUMENTO ŽYMŪS: AR-2019-VA-AP-BD-1181-B_01
KALBOS TRUMP.	LT	UŽSAKOVAS UAB „VAATC“ Kodas Juridinių asmenų registre 181705485 Lvovo g. 89-75, LT-08104 Vilnius
Projekto koordinatės		Vertikalinis planavimas
x-koordinatė	6243027.055	Skirtumas   Proj. altitūde
y-koordinatė	397161.349	1/   Esama altitūde
		+0.03   67.30
		1/   67.27
		Lapų
		1



0	2020-02	Išleidimo data			Išleidimo statusas. Keitimo priežastis (jei taikoma)		
Laida	Išleidimo data	Laidos statusas. Keitimo priežastis (jei taikoma)					
KVALIFIKACIJA PATVIRTINANTIS DOKUMENTAS NR.			UAB "Architekta" Į.K.: 304456883 Adresas: Giedraičių g. 93-18, LT-08214 Vilnius	PROJEKTO PAVADINIMAS: Požeminių komunalinių ir antrinių žaliavų atliekų surinkimo konteinerių aikštelių Vilniaus mieste, Vilniaus sav., statybos projektas (Projektiniai pasiūlymai)			
37930	PV	A. Dališanskis					
A1363	PDV (SP)	K. Bakanauskas				STATINIO NUMERIS IR PAVADINIMAS: Požeminių mišrių komunalinių ir antrinių žaliavų atliekų surinkimo konteinerių aikštelė Nr. 1181 prie Odminių g. 1, Vilnius, Vilniaus m. sav.	
KPD 3601	Arch.	K. Bakanauskas				DOKUMENTO PAVADINIMAS: Vietos fotofiksacija	
KALBOS TRUMP.	UŽSAKOVAS UAB „VAATC“ Kodas Juridinių asmenų registre 181705485 Lvovo g. 89-75, LT-08104 Vilnius	DOKUMENTO ŽYMUO:			Lapų 1		
LT	AR-2019-VA-AP-BD- 1181-B_02			Lapų 1			



Objekto vieta

SUTARTINIS ŽYMĖJIMAS	
	Projektuojamos aikštelės darbų zona
	Sklypų ribos
	Atstatoma akmens trinkelėlių dangsa su pagrindu
	Įrengiama nauja betoninių trinkelėlių (200x100x60(h)mm) dangsa su pagrindu
	Atstatoma esama betoninių plytelių dangsa su pagrindu
	Atstatomas esamas asfalto dangsa su pagrindu
	Naujai įrengiamas nužemintas kelio bortas
	Naujai įrengiamas vejos bortas
	Konteineris skirtas mišrioms atliekoms (5m³)
	Konteineris skirtas plastiko, popieriaus, metalo atliekoms (5m³)
	Konteineris skirtas stiklo atliekoms (3m³)
	Konteineris skirtas maisto atliekoms (3m³)
	Esami nuotekų tinklai
	Esami lietaus nuotekų tinklai
	Esami vandentiekio tinklai
	Esami elektros tinklai
	Esami ryšių tinklai
	Esami šilumos tinklai
	Esami ryšių tinklai
	Esami aukšt. (tampos elektros tinklai
	Esamų šilumos tinklų kamera
	Kelio žymėjimas KELIŲ ŽENKLINIMAS IR JO CHARAKTERISTIKOS 1.27. Geltonos spalvos zigzagas žymi kelio vietą (pusę), kur per visą zigzago ilgį uždrausta stovėti.
	Gatvių raudonos linijos
	Kelio ženklas ant atramos - 333 - Stovėti draudžiama 0 grupė (labai mažas) - Ø400mm, tvirtinamas ant atramos viršuje. Atrama h=2,900m, 76, 1/2,0, su B tipo betono pamatu, kurio h ne mažiau kaip 0,75m, Ø0,3m. Pamatas turi užtikrinti stabilumą, betono stiprio klasė gniuždanti turi būti ne žemesnė kaip C25/30, atsparumo šalčiui marke F50.
	Kelio ženklas ant atramos - 811 - Papildoma lentelė 0 grupė (labai maža) - 400x200mm, po kelio ženklu 333 ne didesniu, kaip 0,05m atstumu. Įrengimo apacios gabaritai turi būti ne mažiau kaip 2,2m. Lentelėje turi būti nurodytas 10m ilgio parametras.

**BENDRIEJI STATINIŲ RODIKLIAI**  
 1. Sklypas nesuformuotas (valstybinė žemė);  
 Teritorija priklauso:  
 -Vilniaus miesto istorinė dalis, vad. Naujamiestis (kodas 33653);  
 -Vilniaus senojo miesto ir priemiesčių archeologinė vietovė (kodas 25504);  
 -Vilniaus senamiestis Vizualinės apsaugos pozonis.

Teritorija greta paveldo objekto:  
 Namas (kodas 10645)


2. Požeminiai buitinių atliekų konteineriai:  
 5m³- 2vnt.  
 3m³- 2vnt.

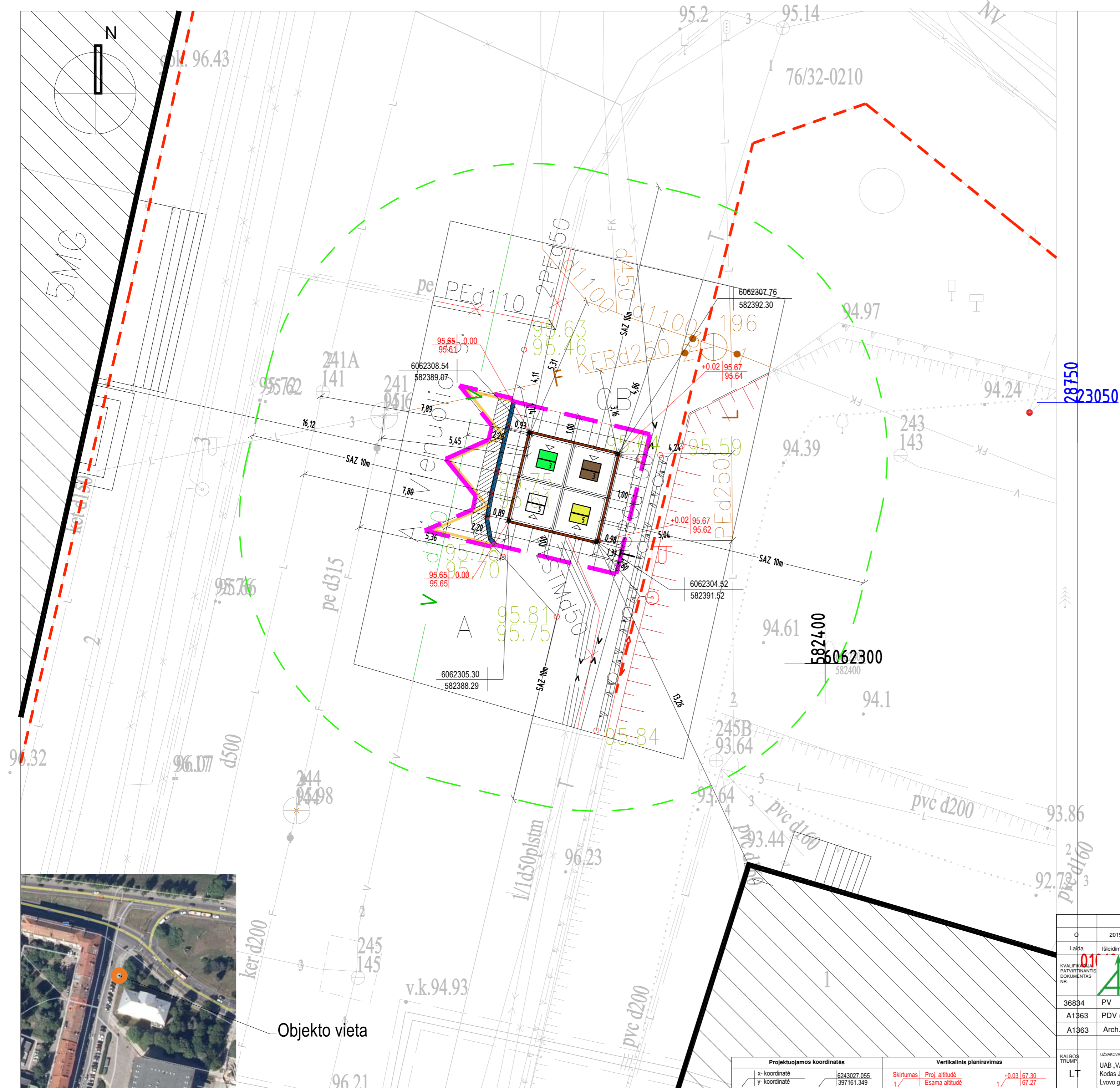
**PASTABA:**  
 Kelio ženklus ir horizontalų kelio ženklimą numatyta įrengti kitu etapu, gavus atskirą finansavimą.

Projektuojamos koordinatės		Vertikalinis planiravimas	
x-koordinatė	6243027.055	Skirtumas	Proj. altitudė
y-koordinatė	397161.349	1/	Esama altitudė
			+0.03   67.30
			1/   167.27

O	2019-05	Statybos leidimui gauti	
Laida	Išleidimo data	Laidos statusas. Keitimo priežastis (jei taikoma)	
KVALIFIKACIJA PATVIRTINANTIS DOKUMENTAS NR.		UAB "Architekta" J.K.: 304456883 Adresas: Giedraičių g. 93-18, LT-08214 Vilnius	PROJEKTO PAVADINIMAS: Požeminių komunalinių ir antrinių žaliavų atliekų surinkimo konteinerių įrenginių Vilniaus mieste, Vilniaus m. sav. statybos projektas (Projektiniai pasiūlymai)
37930	PV	A. Dalisanskis	DOKUMENTO NUMERIS IR PAVADINIMAS:
A1363	PDV (SP)	K. Bakanauskas	Požeminių mišrių komunalinių ir antrinių žaliavų atliekų surinkimo konteinerių aikštelė Nr. 221 prie Vilniaus g. 39, Vilnius, Vilniaus m. sav.
A1363	Arch.	K. Bakanauskas	DOKUMENTO PAVADINIMAS: SKLYPO SUTVARKYMO PLANAS M 1:100
KALBOS TRUMP.	UŽSAKOVAS: UAB „VAATC“ Kodas Juridinių asmenų registre 181705485 Lvovo g. 89-75, LT-08104 Vilnius	DOKUMENTO ŽYMŪS:	Lapų
LT		AR-2019-VA-AP-BD-221-B_01	1 1



O	2019-05	Statybos leidimui gauti						
Laida	Išleidimo data	Laidos statusas. Keitimo priežastis (jei taikoma)						
KVALIFIKACIJA PATVIRTINANTIS DOKUMENTAS NR.			<b>UAB "Architekta"</b> Į.K.: 304456883 Adresas: Giedraičių g. 93-18, LT-08214 Vilnius		PROJEKTO PAVADINIMAS: Požeminių komunalinių ir antrinių žaliavų atliekų surinkimo konteinerių įrenginių Vilniaus mieste, Vilniaus m. sav. statybos projektas (Projektiniai pasiūlymai)			
37930	PV	A. Dališanskis		ĮRENGINIO NUMERIS IR PAVADINIMAS: Požeminių mišrių komunalinių ir antrinių žaliavų atliekų surinkimo konteinerių aikštelė Nr. 221 prie Vilniaus g. 39, Vilnius, Vilniaus m. sav.				
A1363	PDV (SP)	K. Bakanauskas		DOKUMENTO PAVADINIMAS: VIETOS FOTOFIKSACIJA				
A1363	Arch.	K. Bakanauskas						
KALBOS TRUMP.	STATYTOJAS:			DOKUMENTO ŽYMUO:			Lapų	Lapų
LT	Vilniaus miesto savivaldybė, Konstitucijos pr. 3, LT-09308 Vilnius.			AR-2019-VA-AP-BD- 221-B_02			1	1



SUTARTINIS ŽYMĖJIMAS	
	Projektuojamos aikštelės darbų zona
	Sklypų ribos
	Atstatoma esama betoninių plytelių danga su pagrindais
	Atstatomas esmas asfalto danga su pagrindais
	Naujai įrengiamas nužemintas kelio bortas
	Naujai įrengiamas vejos bortas
	Konteineris skirtas mišrioms atliekoms (5m³)
	Konteineris skirtas plastiko, popieriaus, metalo atliekoms (5m³)
	Konteineris skirtas stiklo atliekoms (3m³)
	Konteineris skirtas maisto atliekoms (3m³)
	Esami nuotekų tinklai
	Esami lietaus nuotekų tinklai
	Esami vandentiekio tinklai
	Esami elektros tinklai
	Esami ryšių tinklai
	Esami šilumos tinklai
	Esami ryšių tinklai
	Esami aukšt. įtampos elektros tinklai
	Esamų šilumos tinklų kamera
	Kelio žymėjimas KELIŲ ŽENKLINIMAS IR JO CHARAKTERISTIKOS 1.27. Geltonos spalvos zigzagas žymi kelio vietą (pusę), kur per visą zigzago ilgį uždrausta stovėti.
	Gatvių raudonos linijos
	Kelio ženklas ant atramos - 333 - Stovėti draudžiama 0 grupė (labai mažas) - Ø400mm, tvirtinamas ant atramos viršuje. Atrama h=2,900m, 76, 1/2.0, su B tipo betono pamatu, kurio h ne mažiau kaip 0,75m, Ø0.3m. Pamatas turi užtikrinti stabilumą, betono stiprio klasė gniužtant turi būti ne žemesnė kaip C25/30, atsparumo šalčiui marke F50.
	Kelio ženklas ant atramos - 811 - Papildoma lentelė 0 grupė (labai mažas) - 400x200mm, po kelio ženklu 333 ne didesniu, kaip 0,05m atstumu. Įrengimo apačios gabaritai turi būti ne mažiau kaip 2.2m. Lentelėje turi būti nurodytas 10m ilgio parametras.


**BENDRIEJI STATINIŲ RODIKLIAI**

1. Sklypas nesuformuotas (valstybinė žemė);  
Teritorija priklauso:  
-Vilniaus miesto istorinė dalis,  
vad. Naujamiėsčiu (kodas 33653);  
-Vilniaus senjojo miesto ir priemiesčių  
archeologinė vietovė (kodas 25504);  
-Vilniaus senamiestis Vizualinės apsaugos pozonis.

Teritorija greta paveldo objekto:  
Vilniaus mokslo bičiulių draugijos pastatas (kodas 34868)

2. Požeminiai buitinių atliekų konteineriai:  
5m³- 2vnt.  
3m³- 2vnt.

**PASTABA:**  
Kelio ženklus ir horizontalų kelio ženklimą numatyta įrengti kitu etapu, gavus atskirą finansavimą.







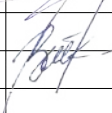
Objekto vieta

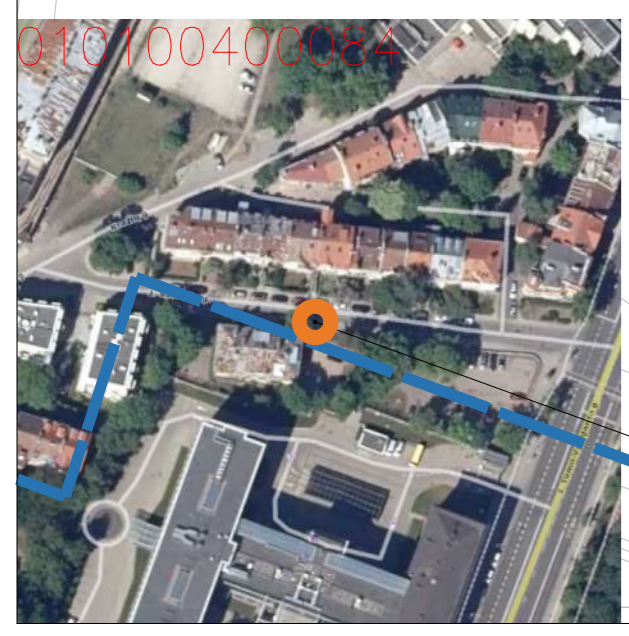
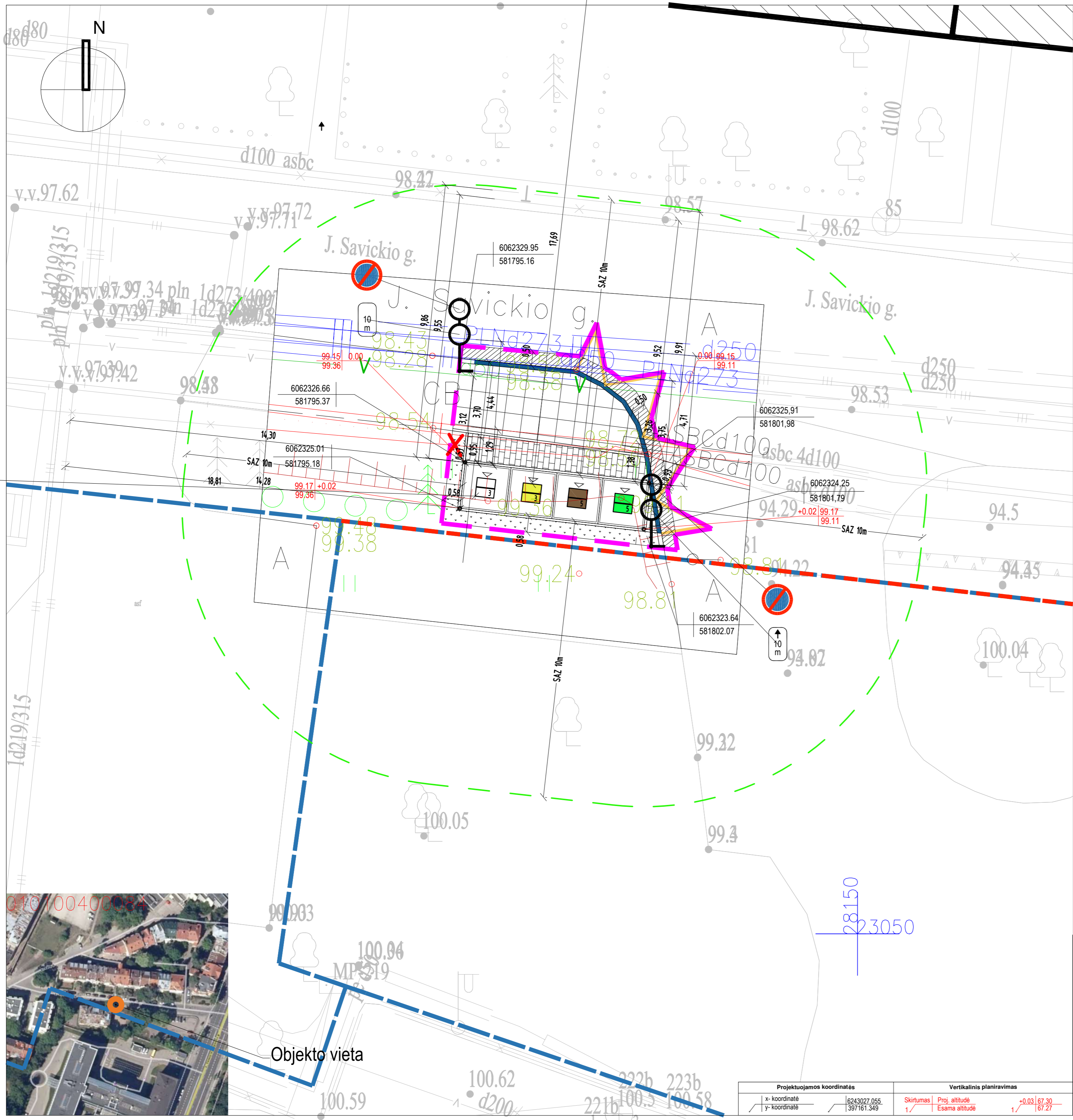
010100400238

O	2019-05	Statybos leidimui gauti
Laida	Išleidimo data	Laidos statusas. Keitimo priežastis (jei taikoma)
011 KVALIFIKACIJOS PATVIRTINANTIS DOKUMENTAS NR.		UAB "Architekta" J.K.: 304456883 Adresas: Giedraičių g. 93-18, LT-08214 Vilnius
36834	PV	A. Dalisanskis
A1363	PDV (SP)	K. Bakanauskas
A1363	Arch.	K. Bakanauskas
KALBOS TRUMP.	UZSAKOVAS: UAB „VAATC“ Kodas Juridinių asmenų registre 181705485 Lvovo g. 89-75, LT-08104 Vilnius	PROJEKTO PAVADINIMAS: Požeminių komunalinių ir antrinių žaliavų atliekų surinkimo konteinerių aikštelių Vilniaus mieste, Vilniaus m. sav. statybos projektas (Projektiniai pasiūlymai)
LT		STATINIO NUMERIS IR PAVADINIMAS: Požeminių mišrių komunalinių ir antrinių žaliavų atliekų surinkimo konteinerių aikštelė Nr. 956 prie Goštauto g. 1, Vilnius, Vilniaus m. sav.
		DOKUMENTO PAVADINIMAS: SKLYPO SUTVARKYMO PLANAS M 1:100
		DOKUMENTO ŽYMŪS: AR-2019-VA-AP-BD-956-B_01
		Lapų Lapų 1 1

Projektuojamos koordinatės		Vertikalinis planiravimas	
x-koordinatė	6243027.055	Skirtumas	Proj. altitudė
y-koordinatė	397161.349	1/	Esama altitudė
			+0.03   67.30 1/   167.27



O	2019-05	Statybos leidimui gauti							
Laida	Išleidimo data	Laidos statusas. Keitimo priežastis (jei taikoma)							
KVALIFIKACIJA PATVIRTINANTIS DOKUMENTAS NR.			<b>UAB "Architekta"</b> Į.K.: 304456883 Adresas: Giedraičių g. 93-18, LT-08214 Vilnius	PROJEKTO PAVADINIMAS: Požeminių komunalinių ir antrinių žaliavų atliekų surinkimo konteinerių aikštelių Vilniaus mieste, Vilniaus m. sav. statybos projektas (Projektiniai pasiūlymai)					
36834	PV	A. Dališanskis			STATINIO NUMERIS IR PAVADINIMAS: Požeminių mišrių komunalinių ir antrinių žaliavų atliekų surinkimo konteinerių aikštelė Nr. 956 prie Goštauto g. 1, Vilnius, Vilniaus m. sav.				
A1363	PDV (SP)	K. Bakanauskas			DOKUMENTO PAVADINIMAS: VIETOS FOTOFIKSACIJA				
A1363	Arch.	K. Bakanauskas							
KALBOS TRUMP.	STATYTOJAS:			DOKUMENTO ŽYMUO:				Lapų	Lapų
LT	Vilniaus miesto savivaldybė, Konstitucijos pr. 3, LT-09308 Vilnius.			AR-2019-VA-AP-BD- 956-B_02				1	1



Objekto vieta

**SUTARTINIS ŽYMĖJIMAS**

	Projektuojamos aikštelės darbų zona
	Sklypų ribos
	Atstatomas augalinis sluoksnis
	Įrengiama nauja betoninių trinkelų (200x100x60(h)mm) dangsa su pagrindu
	Atstatoma esama betoninių plytelių dangsa su pagrindu
	Atstatomas esamas asfalto dangsa su pagrindu
	Naujai įrengiamas nužemintas kelio bortas
	Naujai įrengiamas vejos bortas
	5 Konteineris skirtas mišrioms atliekoms (5m³)
	3 Konteineris skirtas plastiko, popieriaus, metalo atliekoms (5m³)
	3 Konteineris skirtas stiklo atliekoms (3m³)
	3 Konteineris skirtas maisto atliekoms (3m³)
	Esami nuotekų tinklai
	Esami lietaus nuotekų tinklai
	Esami vandentiekio tinklai
	Esami elektros tinklai
	Esami ryšių tinklai
	Esami šilumos tinklai
	Esami ryšių tinklai
	Esami aukšt. (tamplos elektros tinklai)
	Esamų šilumos tinklų kamera
	Kelio žymėjimas KELIŲ ŽENKLINIMAS IR JO CHARAKTERISTIKOS 1.27. Geltonos spalvos zigzagas žymi kelio vietą (pusę), kur per visą zigzago ilgį uždrausta stovėti.
	Gatvių raudonos linijos
	Kelio ženklas ant atramos - 333 - Stovėti draudžiama 0 grupė (labai mažas) - Ø400mm, tvirtinamas ant atramos viršuje. Atrama h=2,900m, 76, 1/2,0, su B tipo betono pamatu, kurio h ne mažiau kaip 0,75m, Ø0,3m. Pamatas turi užtikrinti stabilumą, betono stiprio klasė gniuždanti turi būti ne žemesnė kaip C25/30, atsparumo šalčiui marke F50.
	Kelio ženklas ant atramos - 811 - Papildoma lentelė 0 grupė (labai maža) - 400x200mm, po kelio ženklu 333 ne didesniu, kaip 0,05m atstumu. Įrengimo apacios gabaritai turi būti ne mažiau kaip 2,2m. Lentelėje turi būti nurodytas 10m ilgio parametras.

**BENDRIEJI STATINIŲ RODIKLIAI**

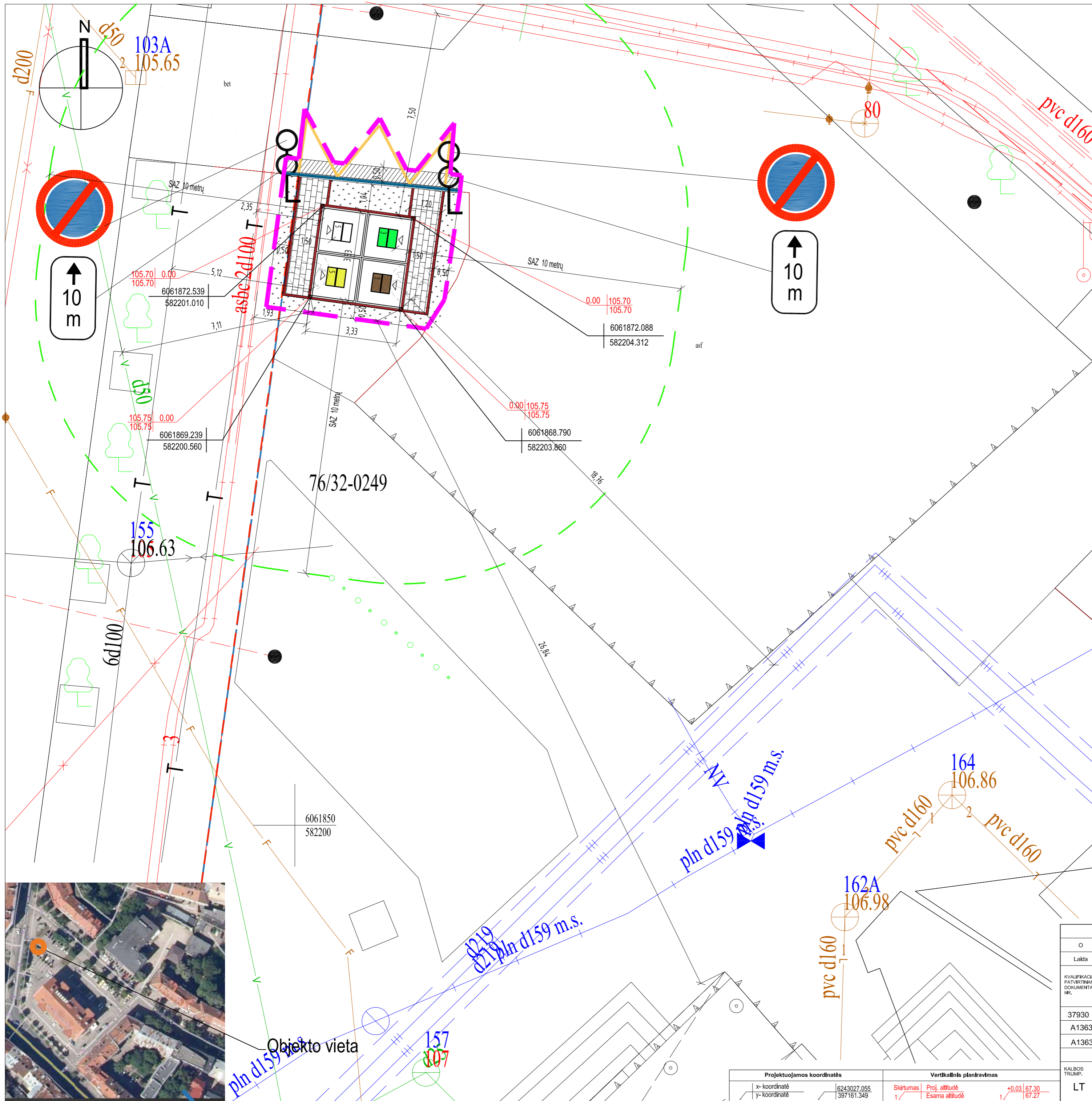
- Sklypas nesuformuotas (valstybinė žemė);  
Teritorija priklauso:  
-Vilniaus miesto istorinė dalis, vad. Naujamiestis (kodas 33653);  
-Vilniaus senjojo miesto ir priemiesčių archeologinė vietovė (kodas 25504);  
Teritorija greta paveldo objekto:  
Administracinis pastatas (kodas 16541)
  - Požeminiai buitinių atliekų konteineriai:  
5m³- 2vnt.  
3m³- 2vnt.
- PASTABA:**  
Kelio ženklus ir horizontalų kelio ženklinimą numatyta įrengti kitu etapu, gavus atskirą finansavimą.

Projektuojamos koordinatės		Vertikalinis planiravimas	
x-koordinatė	6243027.055	Skirtumas	Proj. altitūde
y-koordinatė	397161.349	1/	Esama altitūde
			+0.03   67.30
			1/   167.27

O	2019-05	Statybos leidimui gauti	
Laida	Išleidimo data	Laidos statusas. Keitimo priežastis (jei taikoma)	
KVALIFIKACIJA PATVIRTINANTIS DOKUMENTAS NR.		UAB "Architekta" Į.K.: 304456883 Adresas: Giedraičių g. 93-18, LT-08214 Vilnius	PROJEKTO PAVADINIMAS: Požeminių komunalinių ir antrinių žaliavų atliekų surinkimo konteinerių aikštelių Vilniaus mieste, Vilniaus m. sav. statybos projektas (Projektiniai pasiūlymai)
36834	PV	A. Dalisanskis	STATINIO NUMERIS IR PAVADINIMAS:
A1363	PDV (SP)	K. Bakanauskas	Požeminių mišrių komunalinių ir antrinių žaliavų atliekų surinkimo konteinerių aikštelė Nr. 969 prie J. Savickio g. 4, Vilnius, Vilniaus m. sav.
A1363	Arch.	K. Bakanauskas	DOKUMENTO PAVADINIMAS: SKLYPO SUTVARKYMO PLANAS M 1:100
KALBOS TRUMP.	UZSAKOVAS: UAB „VAATC“ Kodas Juridinių asmenų registre 181705485 Lvovo g. 89-75, LT-08104 Vilnius	DOKUMENTO ŽYMUO:	Lapų Lapų
LT		AR-2019-VA-AP-BD-969-B_01	1 1



O	2019-05	Statybos leidimui gauti			
Laida	Išleidimo data	Laidos statusas. Keitimo priežastis (jei taikoma)			
KVALIFIKACIJA PATVIRTINANTIS DOKUMENTAS NR.			<b>UAB "Architekta"</b> Į.K.: 304456883 Adresas: Giedraičių g. 93-18, LT-08214 Vilnius	PROJEKTO PAVADINIMAS: Požeminių komunalinių ir antrinių žaliavų atliekų surinkimo konteinerių aikštelių Vilniaus mieste, Vilniaus m. sav. statybos projektas (Projektiniai pasiūlymai)	
36834	PV	A. Dališanskis	STĀTINIO NUMERIS IR PAVADINIMAS: Požeminių mišrių komunalinių ir antrinių žaliavų atliekų surinkimo konteinerių aikštelė Nr. 969 prie J. Savickio g. 4, Vilnius, Vilniaus m. sav.		
A1363	PDV (SP)	K. Bakanauskas	DOKUMENTO PAVADINIMAS: VIETOS FOTOFIKSACIJA		
A1363	Arch.	K. Bakanauskas			
KALBOS TRUMP.	STATYTOJAS:			DOKUMENTO ŽYMUO:	
LT	Vilniaus miesto savivaldybė, Konstitucijos pr. 3, LT-09308 Vilnius.			AR-2019-VA-AP-BD- 969-B_02	
				Lapų	Lapų
				1	1



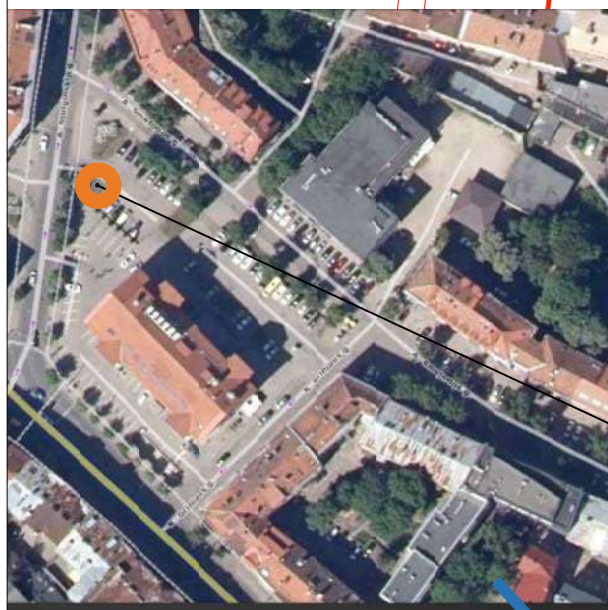
**SUTARTINIS ŽYMĖJIMAS**

	Projektuojamos aikštelės darbų zona
	Sklypų ribos
	Atstatomas augalinis sluoksnis
	Įrengiama nauja betoninių trinkelų (200x100x60(h)mm) danga su pagrindais
	Atstatomas esamas asfalto dangos su pagrindais
	Naujai įrengiamas nužemintas kelio bortas
	Naujai įrengiamas vejos bortas
	5 Konteineris skirtas mišriosioms atliekoms (5m³)
	5 Konteineris skirtas plastikui, popieriui, metalo atliekoms (5m³)
	3 Konteineris skirtas stiklo atliekoms (3m³)
	3 Konteineris skirtas maisto atliekoms (3m³)
	Esami nuotekų tinklai
	Esami lietaus nuotekų tinklai
	Esami vandentiekio tinklai
	Esami elektros tinklai
	Esami ryšių tinklai
	Esami šilumos tinklai
	Esami ryšių tinklai
	Esami aukšt. įtampos elektros tinklai
	Esamų šilumos tinklų kamera
	95.21 Kelio žymėjimas KELIŲ ŽENKLINIMAS IR JO CHARAKTERISTIKOS 1.27. Geltonos spalvos zigzagas žymi kelio vietą (pusę), kur per visą zigzago ilgį uždrausta stovėti.
	Gatvių raudonos linijos
	Kelio ženklas ant atramos - 333 - Stovėti draudžiama 0 grupė (labai mažas) - Ø400mm, tvirtinamas ant atramos viršuje. Atrama h=2.900m, 76, 1/2.0, su B tipo betono pamatu, kurio h ne mažiau kaip 0.75m, Ø0.3m. Pamatas turi užtikrinti stabilumą, betono stiprio klasė gniuždant turi būti ne žemesnė kaip C25/30, atsparumo šalčiui marke F50.
	Kelio ženklas ant atramos - 811 - Papildoma lentelė 0 grupė (labai mažas) - 400x200mm, po kelio ženklu 333 ne didesniu, kaip 0.05m atstumu. Įrengimo apsaigos gabaritas turi būti ne mažiau kaip 2.2m. Lentelėje turi būti nurodytas 10m ilgio parametras.

Požeminiai buitinių atliekų konteineriai:  
5m³- 2vnt.  
3m³- 2vnt.

**PASTABA:**  
Kelio ženklus ir horizontalų kelio ženklimą numatyta įrengti kitu etapu, gavus atskirą finansavimą.


05 04



Objekto vieta



Projektuojamos koordinatės		Vertikalinis planavimas	
x- koordinatė	6243027.055	Skirtumas	Proj. altitudė
y- koordinatė	397161.349	1/	Esama altitudė
			+0.03   67.30
			1/   67.27

O	2020-04-26	Statybos teikimui gauti
Laida	Išleidimo data	Laidos statusas. Keitimo priežastis (jei taikoma)
KVALIFIKACIJA, PATVIRTINAMASIS DOKUMENTAS NR.	UAB "Architekta" Į.K.: 304456883 Adresas: Giedraičių g. 93-18, LT-08214 Vilnius	PROJEKTO PAVADINIMAS: Požeminių komunalinių ir antrinių žaliavų atliekų surinkimo konteinerių aikštelių (Projektiniai pasiūlymai)
37930	PV	A. Dališanskis
A1363	PDV (SP)	K. Bakanauskas
A1363	Arch.	K. Bakanauskas
KALBOS TRUMP.	LIETUVIŠKAS UAB „VAATC“ Kodas Juridinių asmenų registre 181705485 Lvovo g. 89-75, LT-08104 Vilnius	STATYBOS NUMERIS IR PAVADINIMAS: Požeminių mišrių komunalinių ir antrinių žaliavų atliekų surinkimo konteinerių aikštelė Nr. 169 prie A.Smetonos g. 8, Vilnius, m. sav.
LT		DOKUMENTO PAVADINIMAS: SKLYPO SUTVARKYMO PLANAS M 1:100
		DOKUMENTO ŽYMUO: AR-2019-VA-AP-BD-169-B_01
		Lapų Lapų
		1 1

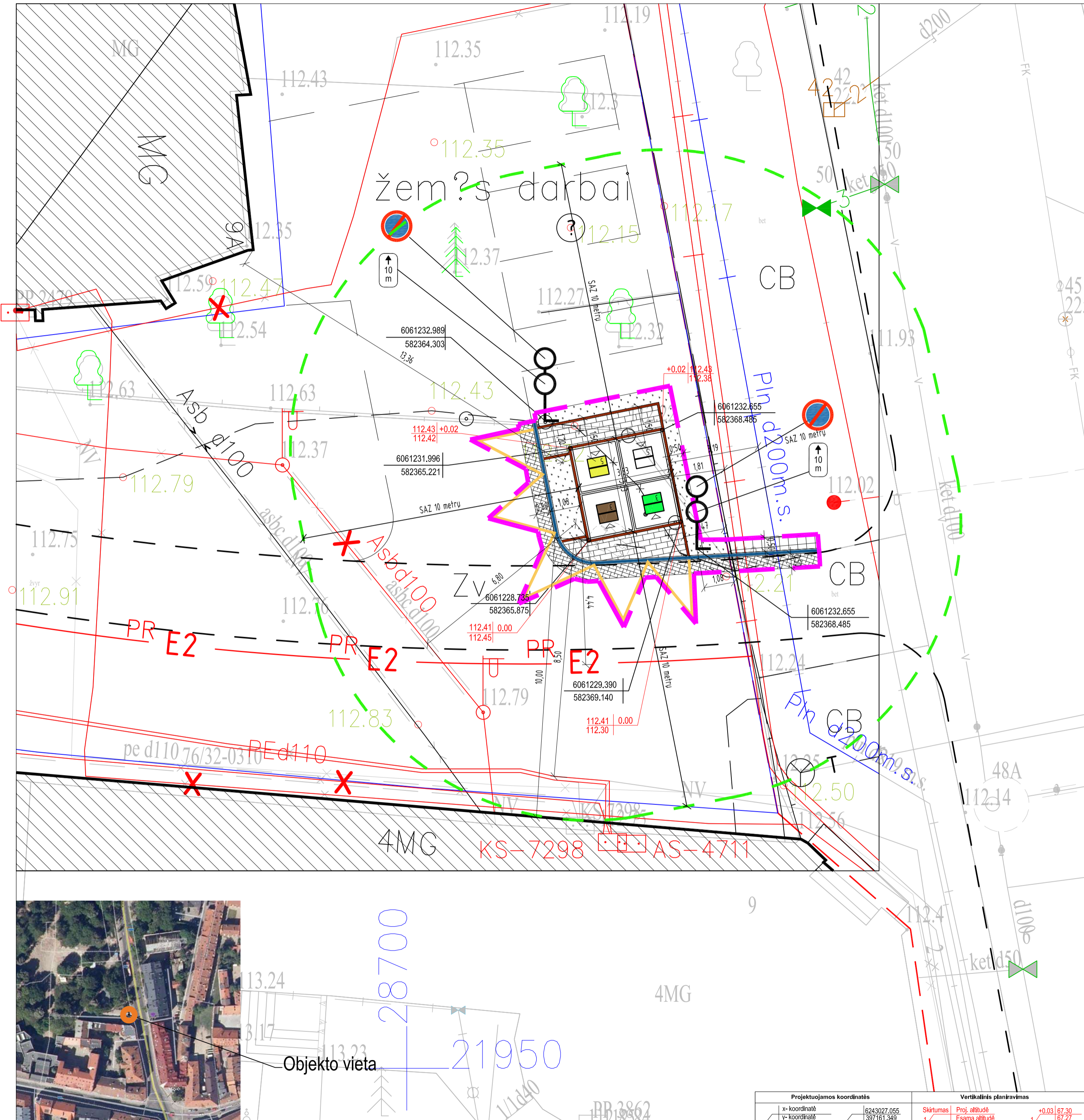


Perkeliamas kelio ženklas į kitą pusę

Perkeliamas į kitą vietą reklaminis stendas



O	2020-04-26	Statybos leidimui gauti						
Laida	Išleidimo data	Laidos statusas. Keitimo priežastis (jei taikoma)						
KVALIFIKACIJA PATVIRTINANTIS DOKUMENTAS NR.			UAB "Architekta" Į.K.: 304456883 Adresas: Gedraičių g. 93-18, LT-08214 Vilnius	PROJEKTO PAVADINIMAS: Požeminių komunalinių ir antrinių žaliavų atliekų surinkimo konteinerių aikštelių Vilniaus mieste, Vilniaus m. sav. statybos projektas (Projektiniai pasiūlymai)				
37930	PV	A. Dališanskis		STATINIO NUMERIS IR PAVADINIMAS: Požeminių mišrių komunalinių ir antrinių žaliavų atliekų surinkimo konteinerių aikštelė Nr. 169 prie A.Smetonos g. 8, Vilnius,				
A1363	PDV (SP)	K. Bakanauskas		Vilniaus m. sav.				
A1363	Arch.	K. Bakanauskas		DOKUMENTO PAVADINIMAS: VIETOS FOTOFIKSACIJA				
KALBOS TRUMP.	UŽSAKOVAS UAB „VAATC“ Kodas Juridinių asmenų registre 181705485 Lvovo g. 89-75, LT-08104 Vilnius			DOKUMENTO ŽYMUO: AR-2019-VA-AP-BD-169-B_02				
LT				<table border="1"> <tr> <td>Lapų</td> <td>Lapų</td> </tr> <tr> <td>1</td> <td>1</td> </tr> </table>	Lapų	Lapų	1	1
Lapų	Lapų							
1	1							



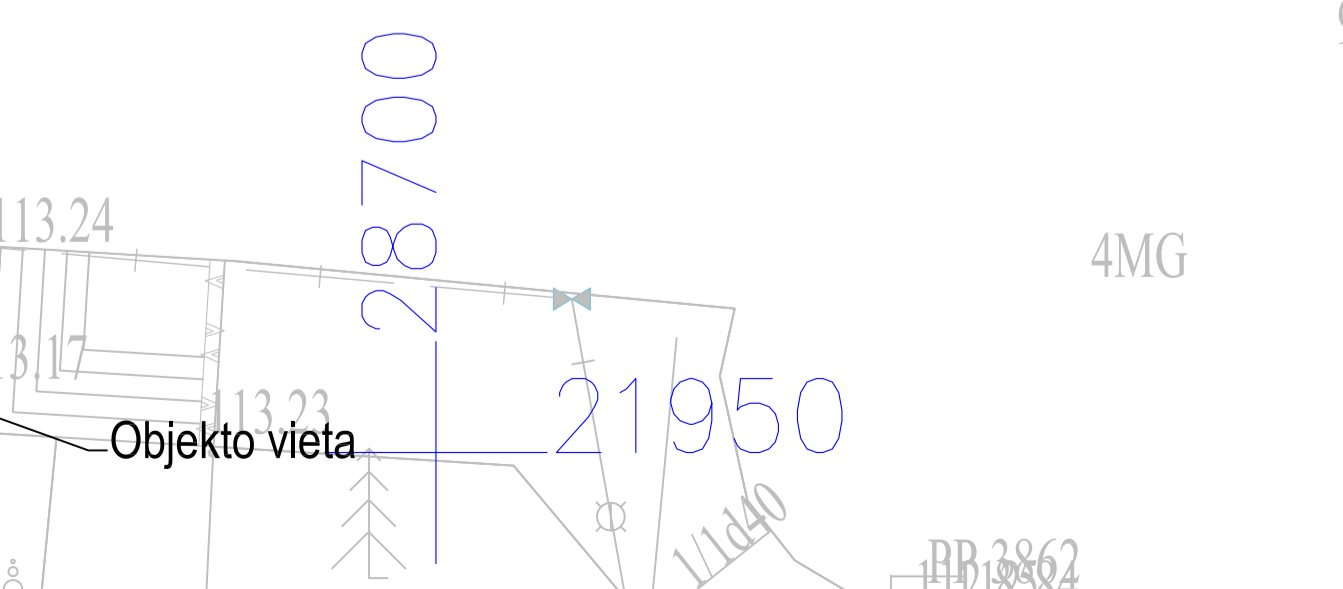
**SUTARTINIS ŽYMĖJIMAS**

	Projektuojamos aikštelės darbų zona
	Sklypų ribos
	Atsotoma šaligatvių plytelių dangsu su pagrindais
	Atsotomas augalinis sluoksnis
	Įrengiama nauja betoninių trinkelėlių (200x100x60(h)mm) dangsu su pagrindais
	Atsotomas esma žvyro dangsu su pagrindais
	Naujai įrengiamas nužemintas kelio bortas
	Naujai įrengiamas vejos bortas
	Konteneris skirtas mišrioms atliekoms (5m³)
	Konteneris skirtas plastikui, popieriui, metalo atliekoms (5m³)
	Konteneris skirtas stiklo atliekoms (3m³)
	Konteneris skirtas maisto atliekoms (3m³)
	Esami nuotekų tinklai
	Esami lietaus nuotekų tinklai
	Esami vandentiekio tinklai
	Esami elektros tinklai
	Esami ryšių tinklai
	Esami šilumos tinklai
	Esami ryšių tinklai
	Esami aukšt. įtampos elektros tinklai
	Esamų šilumos tinklų kamera
	Kelio žymėjimas KELIŲ ŽENKLINIMAS IR JO CHARAKTERISTIKOS 1.27. Geltonos spalvos zigzagas žymi kelio vietą (pusę), kur per visą zigzagą lygt uždrausta stovėti.
	Gatvių raudonos linijos
	Kelio ženklas ant atramos - 333 - Stovėti draudžiama 0 grupė (labai mažas) - Ø400mm, tvirtinamas ant atramos viršuje. Atrama h=2.900m, 76, 1/2.0, su B tipo betono pamatu, kurio h ne mažiau kaip 0.75m, Ø0.3m. Pamatas turi užtikrinti stabilumą, betono stiprio klasė gniuždant turi būti ne žemesnė kaip C25/30, atsparumo šalčiui marke F50.
	Kelio ženklas ant atramos - 811 - Papildoma lentelė 0 grupė (labai mažas) - 400x200mm, po kelio ženklu 333 ne didesniu, kaip 0.05m atstumu. Įrengimo apačios gabaritai turi būti ne mažiau kaip 2.2m. Lentelėje turi būti nurodytas 10m ilgio parametras.
	Perspektyvinis kelias ("Vilniaus planas"projektas)
	Perspektyvinis inž. tinklas ("Vilniaus planas"projektas)
	Perspektyvinė automobilių stovėjimo aikštelė ("Vilniaus planas"projektas)
	Gatvės raudonoji linija

**BENDRIEJI STATINIŲ RODIKLIAI**  
 1. Sklypas nesuformuotas (valstybinė žemė);  
 2. Požeminiai builinių atliekų konteineriai:  
 5m³- 2vnt.  
 3m³- 2vnt.

**PASTABA:**  
 Kelio ženklus ir horizontalų kelio ženklinių numatyta įrengti kitu etapu, gavus atskirą finansavimą.



05 04

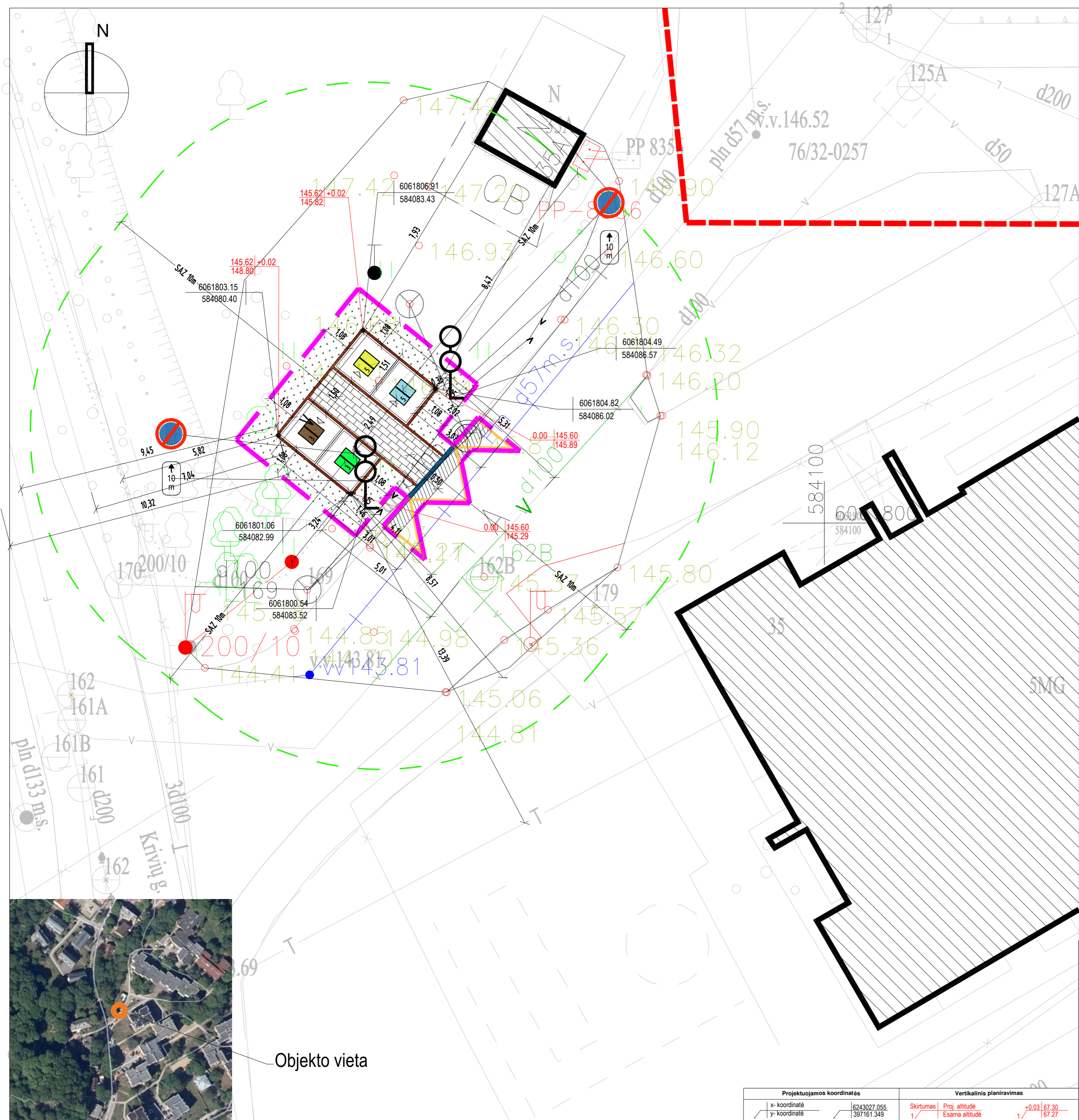


Projektuojamos koordinatės		Vertikalinis planavimas	
x- koordinatė	6243027.055	Skirtumas	Proj. altitudė
y- koordinatė	397161.349	1/	Esama altitudė
			+0.03   67.30
			1/   67.27

O	2020-04	Statybos leidimui gauti	
Laida	Išleidimo data	Laidos statusas. Keltimo priežastis (jei taikoma)	
KVALIFIKACIJA PATVIRTINANTIS DOKUMENTAS NR.		UAB "Architekta" J.K.: 304456883 Adresas: Giedraičių g. 93-18, LT-08214 Vilnius	PROJEKTO PAVADINIMAS: Požeminių komunalinių ir antrinių žaliavų atliekų surinkimo konteinerių aikštelių Vilniaus mieste, Vilniaus m. sav. statybos projektas (Projektiniai pasiūlymai)
36834	PV	A. Dališanskis	STATINIO NUMERIS IR PAVADINIMAS: Požeminių mišrių komunalinių ir antrinių žaliavų atliekų surinkimo konteinerių aikštelė Nr.220 prie Pylimo g. 9, Vilnius, Vilnius, Vilniaus m. sav.
A1363	PDV (SP)	K. Bakanauskas	DOKUMENTO PAVADINIMAS: SKLYPO SUTVARKYMO PLANAS M 1:100
A1363	Arch.	K. Bakanauskas	
KALBOS TRUMP.	UŽSAKOVAS: UAB „VAATC“ Kodas Juridinių asmenų registre 181705485 Lvovo g. 89-75, LT-08104 Vilnius	DOKUMENTO ŽYMUO:	Lapų Lapų
LT		AR-2019-VA-AP-BD-220-B_01	1 1



0	2020-02	Įrengimo pritarimui gauti						
Laida	Išleidimo data	Laidos statusas. Keitimo priežastis (jei taikoma)						
KVALIFIKACIJA PATVIRTINANTIS DOKUMENTAS NR.			UAB "Architekta" Į.K.: 304456883 Adresas: Giedraičių g. 93-18, LT-08214 Vilnius		PROJEKTO PAVADINIMAS: Požeminių komunalinių ir antrinių žaliavų atliekų surinkimo konteinerių aikštelių Vilniaus mieste, Vilniaus sav., statybos projektas (Projektiniai pasiūlymai)			
37930	PV	A. Dališanskis			STATINIO NUMERIS IR PAVADINIMAS: Požeminių mišrių komunalinių ir antrinių žaliavų atliekų surinkimo konteinerių aikštelė Nr. 220 prie Pylimo g. 9, Vilnius, Vilniaus m. sav.			
A1363	PDV (SP)	K. Bakanauskas			DOKUMENTO PAVADINIMAS: Vietos fotofiksacija			
KPD 3601	Arch.	K. Bakanauskas						
KALBOS TRUMP.	UŽSAKOVAS UAB „VAATC“ Kodas Juridinių asmenų registre 181705485 Lvovo g. 89-75, LT-08104 Vilnius				DOKUMENTO ŽYMUO: AR-2019-VA-AP-BD-220-B_02		Lapų	Lapų
LT							1	1



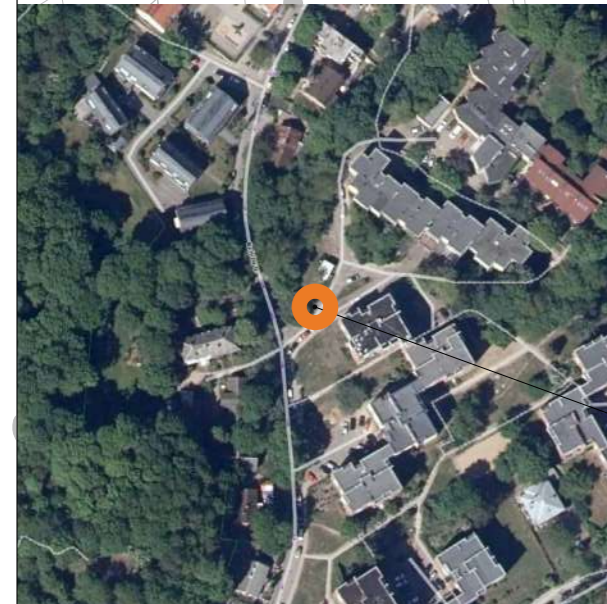
SUTARTINIS ŽYMĖJIMAS	
	Projektuojamos aikštelės darbų zona
	Sklypų ribos
	Atstatomas augalinis sluoksnis
	Atstatomas esma asfalto dangą su pagrindais
	Įrengiama nauja betoninių trinkelų (200x100x60(h)mm) dangą su pagrindais
	Atstatomas esma asfalto dangą su pagrindais
	Naujai įrengiamas nužemintas kelio bortas
	Naujai įrengiamas vejos bortas
	5 Konteineris skirtas mišrioms atliekoms (5m³)
	5 Konteineris skirtas plastikui, popieriui, metalo atliekoms (5m³)
	3 Konteineris skirtas stiklo atliekoms (3m³)
	3 Konteineris skirtas maisto atliekoms (3m³)
	Esami nuotekų tinklai
	Esami lietaus nuotekų tinklai
	Esami vandeninio tinklai
	Esami elektros tinklai
	Esami ryšių tinklai
	Esami šilumos tinklai
	Esami ryšių tinklai
	Esami aukšt. įtampos elektros tinklai
	Esamų šilumos tinklų kamera
	Kelio žymėjimas KELIŲ ŽENKLINIMAS IR JO CHARAKTERISTIKOS 1.27. Geltonos spalvos zigzagas žymi kelio vietą (pusę), kur per visą zigzagą ilgį uždrausta stovėti.
	Gatvių raudonos linijos
	Kelio ženklas ant atramos - 333 - Stovėti draudžiama 0 grupė (abai mažas) - Ø400mm, tvirtinamas ant atramos viršuje. Atrama h=2.900m, 76, 1/2.0, su B tipo betono pamatu, kurio h ne mažiau kaip 0.75m, Ø0.3m. Pamatas turi užtikrinti stabilumą, betono stiprio klasė gniuždant turi būti ne žemesnė kaip C25/30, atsparumo šalčiui marke F50.
	Kelio ženklas ant atramos - 811 - Papildoma lentelė 0 grupė (abai mažas) - 400x200mm, po kelio ženklų 333 ne didesniu, kaip 0.05m atstumu. Įrengimo apacios gabaritai turi būti ne mažiau kaip 2.2m. Lentelėje turi būti nurodytas 10m ilgio parametras.

**BENDRIEJI STATINIŲ RODIKLIAI**

1. Sklypas nesuformuotas (valstybinė žemė);

2. Požeminiai buitinių atliekų konteineriai:  
5m³- 2vnt.  
3m³- 2vnt.

**PASTABA:**  
Kelio ženklus ir horizontalų kelio ženklimą numatyta įrengti kitu etapu, gavus atskirą finansavimą.





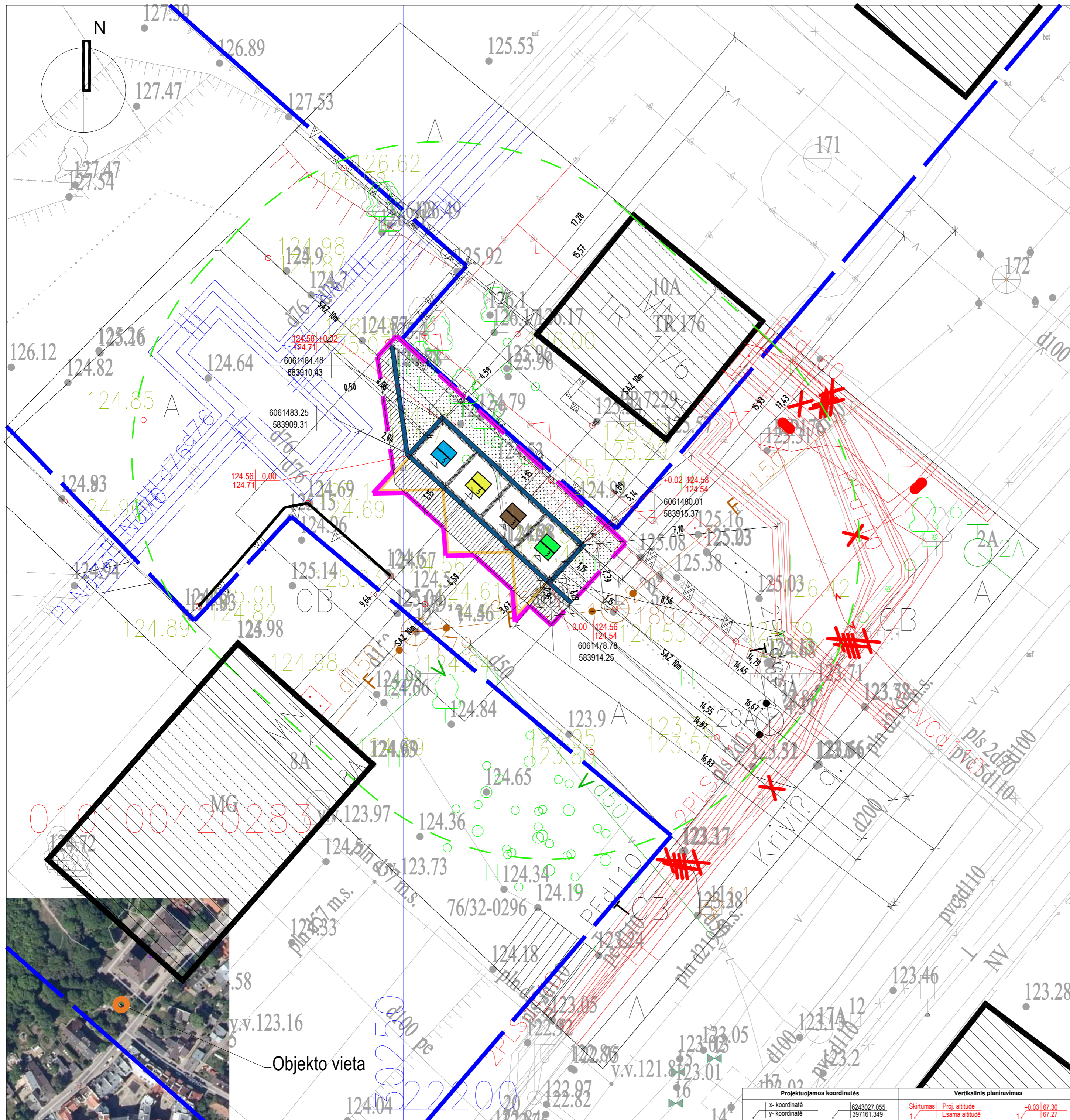
Objekto vieta

Projektuojamos koordinatės		Vertikalinis planiravimas	
x-koordinatė	6243027.055	Skirtumas	Proj. altitudė
y-koordinatė	397161.349	1/	Esama altitudė
			+0.03   67.30
			1/   167.27

O	2019-05	Statybos leidimui gauti	
Laida	Išleidimo data	Laidos statusas. Keitimo priežastis (jei taikoma)	
KVALIFIKACIJA PATVIRTINANTIS DOKUMENTAS NR.		UAB "Architekta" Į.K.: 304456883 Adresas: Giedraičių g. 93-18, LT-08214 Vilnius	PROJEKTO PAVADINIMAS: Požeminių komunalinių ir antrinių žaliavų atliekų surinkimo konteinerių aikštelių Vilniaus mieste, Vilniaus m. sav. statybos projektas (Projektiniai pasiūlymai)
36834	PV	A. Dalisanskis	STATINIO NUMERIS IR PAVADINIMAS: Požeminių mišrių komunalinių ir antrinių žaliavų atliekų surinkimo konteinerių aikštelė Nr. 944 prie Krivinių g. 35, Vilnius, Vilniaus m. sav.
A1363	PDV (SP)	K. Bakanauskas	DOKUMENTO PAVADINIMAS: SKLYPO SUTVARKYMO PLANAS M 1:100
A1363	Arch.	K. Bakanauskas	DOKUMENTO ŽYMŪS: AR-2019-VA-AP-BD-944-01
KALBOS TRUMP.	LIŠAKOVAI: UAB „VAATC“ Kodas Juridinių asmenų registre 181705485 Lvovo g. 89-75, LT-08104 Vilnius		
LT			



0	2020-02	Iš rengimo pritarimui gauti			
Laida	Išleidimo data	Laidos statusas. Keitimo priežastis (jei taikoma)			
KVALIFIKACIJA PATVIRTINANTIS DOKUMENTAS NR.			<b>UAB "Architekta"</b> Į.K.: 304456883 Adresas: Giedraičių g. 93-18, LT-08214 Vilnius	PROJEKTO PAVADINIMAS: Požeminių komunalinių ir antrinių žaliavų atliekų surinkimo konteinerių aikštelių Vilniaus mieste, Vilniaus sav., statybos projektas (Projektiniai pasiūlymai)	
37930	PV	A. Dališanskis		STATINIO NUMERIS IR PAVADINIMAS: Požeminių mišrių komunalinių ir antrinių žaliavų atliekų surinkimo konteinerių aikštelė Nr. 944 prie Krivių g. 35, Vilnius, Vilniaus m. sav.	
A1363	PDV (SP)	K. Bakanauskas			
KPD 3601	Arch.	K. Bakanauskas			
				DOKUMENTO PAVADINIMAS: Vietos fotofiksacija	
KALBOS TRUMP.	UŽSAKOVAS UAB „VAATC“ Kodas Juridinių asmenų registre 181705485 Lvovo g. 89-75, LT-08104 Vilnius	DOKUMENTO ŽYMUO: AR-2019-VA-AP-BD- <b>944-B_02</b>		Lapų 1	Lapų 1



SUTARTINIS ŽYMĖJIMAS	
	Projektuojamos aikštelės darbų zona
	Sklypų ribos
	Atstatomas augalinis sluoksnis
	Atstatomas esmas asfalto danga su pagrindais
	Naujai įrengiamas nužemintas kelio bortas
	Naujai įrengiamas vejos bortas
	Konteineris skirtas mišrioms atliekoms (5m³)
	Konteineris skirtas plastikui, popieriui, metalo atliekoms (5m³)
	Konteineris skirtas stiklo atliekoms (3m³)
	Konteineris skirtas maisto atliekoms (3m³)
	Esami nuotekų tinklai
	Esami lietaus nuotekų tinklai
	Esami vandentiekio tinklai
	Esami elektros tinklai
	Esami ryšių tinklai
	Esami šilumos tinklai
	Esami ryšių tinklai
	Esami aukšt. įtampos elektros tinklai
	Esamų šilumos tinklų kamera
	Kelio žymėjimas KELIŲ ŽENKLINIMAS IR JO CHARAKTERISTIKOS 1.27. Geltonos spalvos zigzagas žymi kelio vietą (pusę), kur per visą zigzago ilgį uždrausta stovėti.
	Gatvių raudonos linijos
	Kelio ženklas ant atramos - 333 - Stovėti draudžiama 0 grupė (labai mažas) - Ø400mm, tvirtinamas ant atramos viršuje. Atrama h=2,900m, 76, 1/2.0, su B tipo betono pamatu, kurio h ne mažiau kaip 0,75m, Ø0.3m. Pamatas turi užtikrinti stabilumą, betono stiprio klasė gniuždant turi būti ne žemesnė kaip C25/30, atsparumo šalčiui marke F50.
	Kelio ženklas ant atramos - 811 - Papildoma lentelė 0 grupė (labai mažas) - 400x200mm, po kelio ženklu 333 ne didesniu, kaip 0,05m atstumu. Įrengimo apačios gabaritais turi būti ne mažiau kaip 2.2m. Lentelėje turi būti nurodytas 10m ilgio parametras.

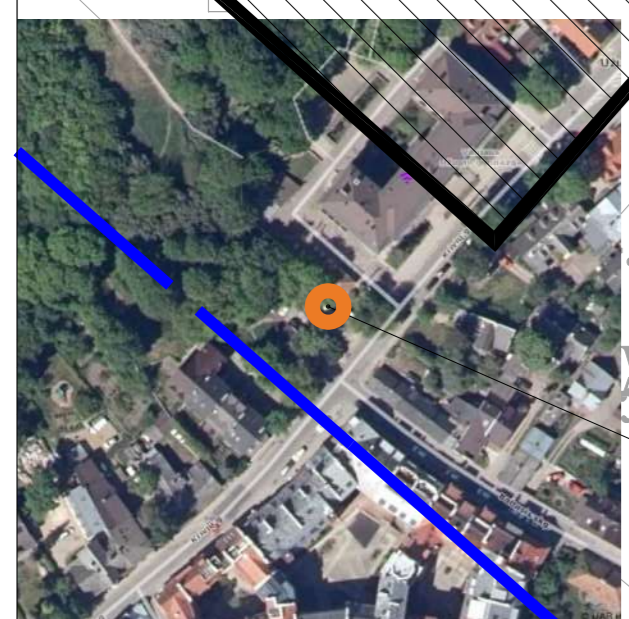
**BENDRIEJI STATINIŲ RODIKLIAI**

1. Sklypas nesuformuotas (valstybinė žemė);  
Teritorija priklauso:  
-Vilniaus miesto istorinė dalis, vad. Senamiesčiu (kodas 16073);  
-Vilniaus senojo miesto ir priemiesčių archeologinė vietovė (kodas 25504);  
-Vilniaus senamiestis Vizualinės apsaugos pozonis.

Teritorija greta paveldo objekto:  
Namas (kodas 10645)

2. Požeminiai buitinių atliekų konteineriai:  
5m³- 2vnt.  
3m³- 2vnt.

**PASTABA:**  
Kelio ženklus ir horizontalų kelio ženklimą numatyta įrengti kitu etapu, gavus atskirą finansavimą.




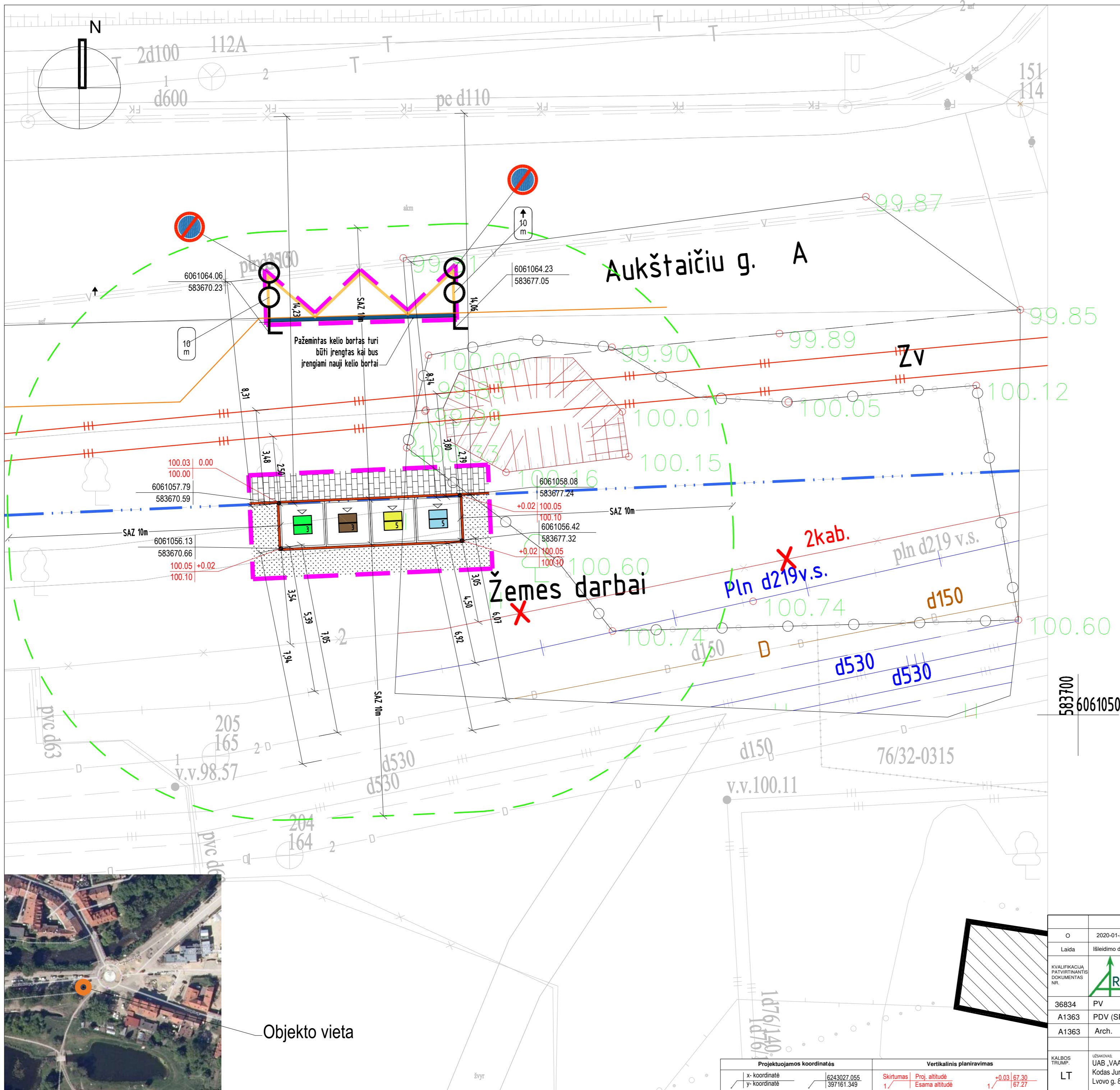
Objekto vieta

Projektuojamos koordinatės		Vertikalinis planiravimas	
x-koordinatė	6243027.055	Skirtumas	Proj. altitudo
y-koordinatė	397161.349	1/	Esama altitudo
			+0.03   67.30
			1/   167.27

O	2019-05	Statybos leidimui gauti	
Laida	Data	Laidos statusas. Keltimo priežastis (jei taikoma)	
KVALIFIKACIJĄ PATVIRTINANTIS DOKUMENTAS NR.		UAB "Architekta" Į.K.: 304456883 Adresas: Giedraičių g. 93-18, LT-08214 Vilnius	PROJEKTO PAVADINIMAS: Požeminių komunalinių ir antrinių žaliavų atliekų surinkimo konteinerių aikštelė Vilniaus mieste, Vilniaus m. sav. statybos projektas (Projektiniai pasiūlymai)
36834	PV	A. Dalisanskis	STATINIO NUMERIS IR PAVADINIMAS: Požeminių mišrių komunalinių ir antrinių žaliavų atliekų surinkimo konteinerių aikštelė Nr. 948 prie Krivių g. 8A, Vilnius, Vilniaus m. sav.
A1363	PDV (SP)	K. Bakanauskas	DOKUMENTO PAVADINIMAS: SKLYPO SUTVARKYMO PLANAS M 1:100
A1363	Arch.	K. Bakanauskas	DOKUMENTO ŽYMŪS: AR-2019-VA-AP-BD-948-B_01
KALBOS TRUMP.	LIetuvių kalba	UAB "VAATC" Kodas Juridinių asmenų registre 181705485 Lvovo g. 89-75, LT-08104 Vilnius	
LT			



O	2019-05	Statybos leidimui gauti						
Laida	Data	Laidos statusas. Keitimo priežastis (jei taikoma)						
KVALIFIKACIJA PATVIRTINANTIS DOKUMENTAS NR.			<b>UAB "Architekta"</b> Į.K.: 304456883 Adresas: Giedraičių g. 93-18, LT-08214 Vilnius		PROJEKTO PAVADINIMAS: Požeminių komunalinių ir antrinių žaliavų atliekų surinkimo konteinerių aikštelių Vilniaus mieste, Vilniaus m. sav. statybos projektas (Projektiniai pasiūlymai)			
36834	PV	A. Dališanskis		STATINIO NUMERIS IR PAVADINIMAS: Požeminių mišrių komunalinių ir antrinių žaliavų atliekų surinkimo konteinerių aikštelė Nr. 948 prie Krivių g. 8A, Vilnius, Vilniaus m. sav.				
A1363	PDV (SP)	K. Bakanauskas		DOKUMENTO PAVADINIMAS: VIETOS FOTOFIKSACIJA				
A1363	Arch.	K. Bakanauskas						
KALBOS TRUMP.	UŽSAKOVAS: UAB „VAATC“ Kodas Juridinių asmenų registre 181705485 Lvovo g. 89-75, LT-08104 Vilnius			DOKUMENTO ŽYMUO: AR-2019-VA-AP-BD- <b>948-B_02</b>		Lapų	Lapų	
LT						1	1	



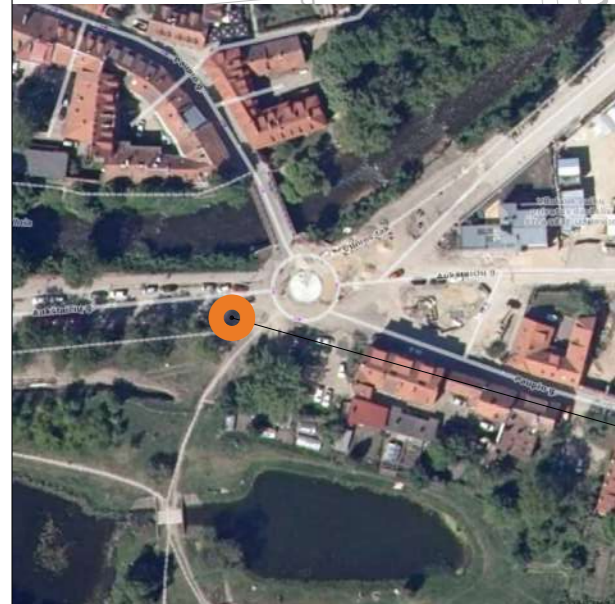
SUTARTINIS ŽYMĖJIMAS	
	Projektuojamos aikštelės darbų zona
	Sklypų ribos
	Atstatomas augalinis sluoksnis
	Atstatoma perspektyvinė betoninių trinkelų danga su pagrindais
	Naujai įrengiamas nužemintas kelio bortas
	Naujai įrengiamas vejos bortas
	Konteineris skirtas mišioms atliekoms (5m <sup>2</sup> )
	Konteineris skirtas plastiko, popieriaus, metalo atliekoms (5m <sup>2</sup> )
	Konteineris skirtas stiklo atliekoms (3m <sup>2</sup> )
	Konteineris skirtas maisto atliekoms (3m <sup>2</sup> )
	Esami nuotekų tinklai
	Esami lietaus nuotekų tinklai
	Esami vandentiekio tinklai
	Esami elektros tinklai
	Esami ryšių tinklai
	Esami šilumos tinklai
	Esami ryšių tinklai
	Esami aukšt. įtampos elektros tinklai
	Esamų šilumos tinklų kamera
	Kelio žymėjimas KELIŲ ŽENKLINIMAS IR JO CHARAKTERISTIKOS 1.27. Geltonos spalvos zigzagas žymi kelio vietą (pusę), kur per visą zigzago ilgį uždrausta stovėti.
	Gatvių raudonos linijos
	Kelio ženklas ant atramos - 333 - Stovėti draudžiama 0 grupė (labai mažas) - Ø400mm, tvirtinamas ant atramos viršuje. Atrama h=2,900m, 76, 1/2.0, su B tipo betono pamatu, kurio h ne mažiau kaip 0,75m, Ø0,3m. Pamatas turi užtikrinti stabilumą, betono stiprio klasė gniuždant turi būti ne žemesnė kaip C25/30, atsparumo šalčiui marke F50.
	Kelio ženklas ant atramos - 811 - Papildoma lentelė 0 grupė (labai mažas) - 400x200mm, po kelio ženklu 333 ne didesniu, kaip 0,05m atstumu. Įrengimo apačios gabaritais turi būti ne mažiau kaip 2,2m. Lentelėje turi būti nurodytas 10m ilgio parametras.

**BENDRIEJI STATINIŲ RODIKLIAI**

1. Sklypas nesuformuotas (valstybinė žemė);  
Teritorija priklauso:  
-Vilniaus senamiestis (kodas 16073)  
-Vilniaus senojo miesto ir priemiesčių archeologinė vietovė (kodas 25504)

2. Požeminiai buitinių atliekų konteineriai:  
5m<sup>2</sup>- 2vnt.  
3m<sup>2</sup>- 2vnt.

**PASTABA:**  
Kelio ženklus ir horizontalų kelio ženklinių matymų įrengti kitu etapu, gavus atskirą finansavimą.



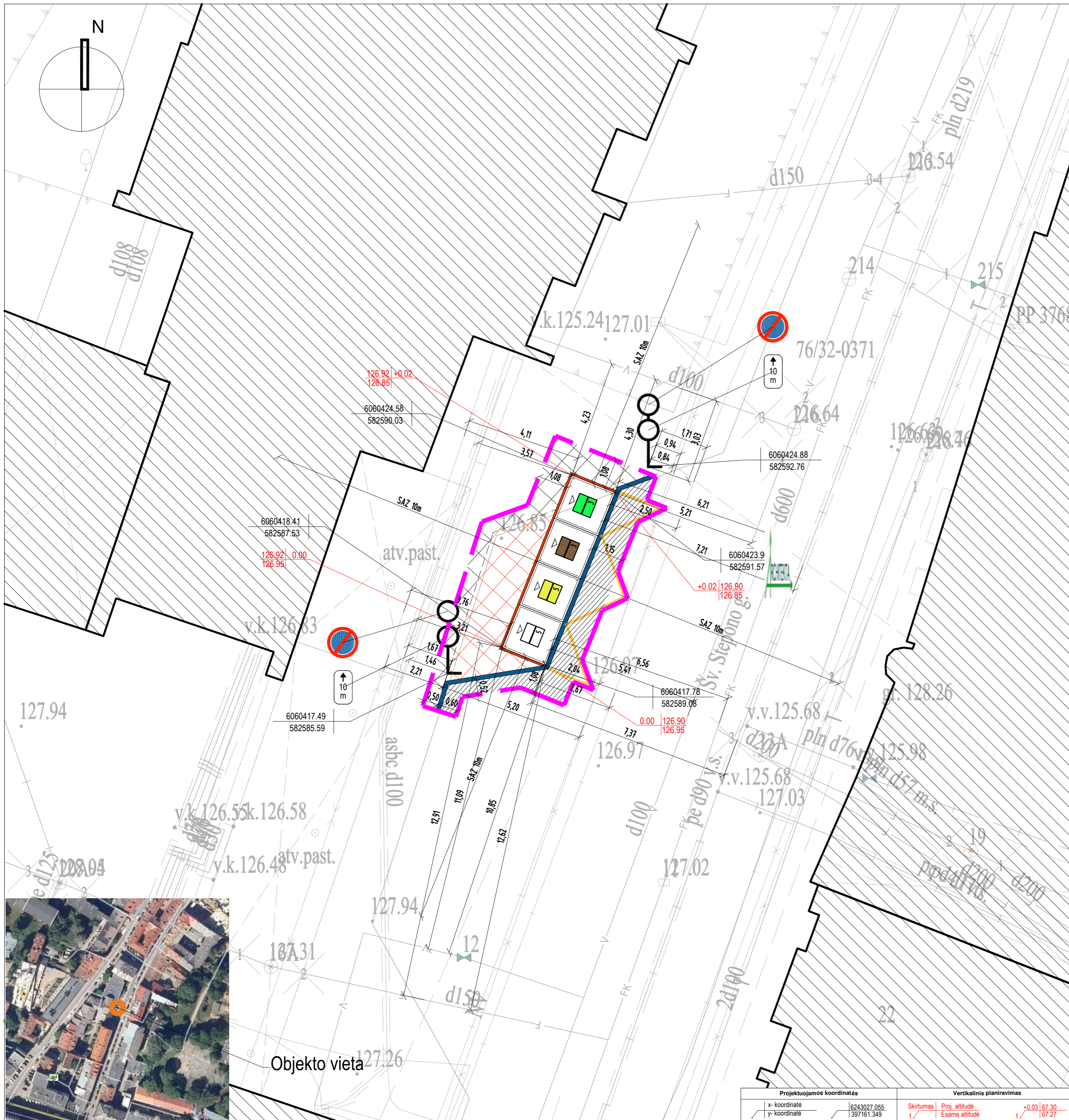
Objekto vieta

Projektuojamos koordinatės		Vertikalinis planiravimas	
x-koordinatė	6243027.055	Skirtumas	Proj. altitudė
y-koordinatė	397161.349	1/	Esama altitudė
			+0.03   67.30
			1/   67.27

O	2020-01-20	Statybos leidimui gauti	
Laida	Išleidimo data	Laidos statusas. Keitimo priežastis (jei taikoma)	
KVALIFIKACIJA PATVIRTINANTIS DOKUMENTAS NR.		UAB "Architekta" J.K.: 304456883 Adresas: Giedraičių g. 93-18, LT-08214 Vilnius	PROJEKTO PAVADINIMAS: Požeminių komunalinių ir antrinių žaliavų atliekų surinkimo konteinerių aikštelių Vilniaus mieste, Vilniaus m. sav., statybos projektas (Projektiniai pasiūlymai)
36834	PV	A. Dalisanskis	STATINIO NUMERIS IR PAVADINIMAS: Požeminių mišrių komunalinių ir antrinių žaliavų atliekų surinkimo konteinerių aikštelė Nr. 954 prie Paupio g. 17, Vilnius, Vilniaus m. sav.
A1363	PDV (SP)	K. Bakanauskas	DOKUMENTO PAVADINIMAS: SKLYPO SUTVARKYMO PLANAS M 1:250
A1363	Arch.	K. Bakanauskas	
KALBOS TRUMP.	LIŠIAKOVAS UAB „VAATC“ Kodas Juridinių asmenų registre 181705485 Lvovo g. 89-75, LT-08104 Vilnius		DOKUMENTO ŽYMŪJIS: AR-2019-VA-AP-BD-954-B_01
LT			



O	2020-01-20	Statybos leidimui gauti						
Laida	Išleidimo data	Laidos statusas. Keitimo priežastis (jei taikoma)						
KVALIFIKACIJA PATVIRTINANTIS DOKUMENTAS NR.			<b>UAB "Architekta"</b> Į.K.: 304456883 Adresas: Giedraičių g. 93-18, LT-08214 Vilnius		PROJEKTO PAVADINIMAS: Požeminių komunalinių ir antrinių žaliavų atliekų surinkimo konteinerių aikštelių Vilniaus mieste, Vilniaus m. sav. statybos projektas (Projektiniai pasiūlymai)			
36834	PV	A. Dališanskis			STATINIO NUMERIS IR PAVADINIMAS: Požeminių mišrių komunalinių ir antrinių žaliavų atliekų surinkimo konteinerių aikštelė Nr. 954 prie Paupio g. 17, Vilnius, Vilniaus m. sav.			
A1363	PDV (SP)	K. Bakanauskas			DOKUMENTO PAVADINIMAS: VIETOS FOTOFIKSACIJA			
A1363	Arch.	K. Bakanauskas						
KALBOS TRUMP.	UŽSAKOVAS: UAB „VAATC“ Kodas Juridinių asmenų registre 181705485 Lvovo g. 89-75, LT-08104 Vilnius				DOKUMENTO ŽYMUO: AR-2019-VA-AP-BD- <b>954-B_02</b>		Lapų	Lapų
LT							1	1

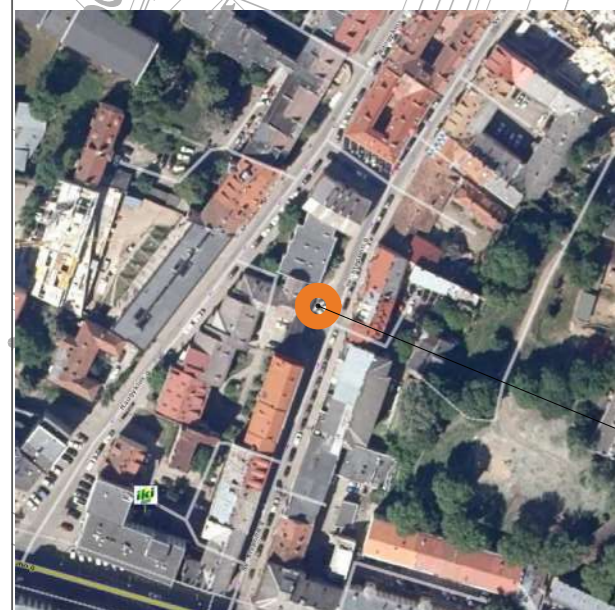


**SUTARTINIS ŽYMĖJIMAS**

	Projektuojamos aikštelės darbų zona
	Sklypų ribos
	Esama betoninių plytelių danga su pagrindais
	Atstatoma esma asfalto danga su pagrindais
	Naujai įrengiamas nužemintas kelio bortas
	Naujai įrengiamas nužemintas kelio bortas
	Naujai įrengiamas vejos bortas
	Konteineris skirtas mišrioms atliekoms (5m²)
	Konteineris skirtas plastiko, popieriaus, metalo atliekoms (5m²)
	Konteineris skirtas stiklo atliekoms (3m²)
	Konteineris skirtas maisto atliekoms (3m²)
	Esami nuotekų tinklai
	Esami lietaus nuotekų tinklai
	Esami vandenliekių tinklai
	Esami elektros tinklai
	Esami ryšių tinklai
	Esami šilumos tinklai
	Esami ryšių tinklai
	Esami aukšt. įtampos elektros tinklai
	Esamų šilumos tinklų kamera
	Kelio žymėjimas KELIŲ ŽENKLINIMAS IR JO CHARAKTERISTIKOS 1.27. Geltonos spalvos zigzagas žymi kelio vietą (pusę), kur per visą zigzagą ilgį uždrausta stovėti.
	Gatvių raudonos linijos
	Kelio ženklas ant atramos - 333 - Stovėti draudžiama 0 grupė (labai mažas) - Ø400mm, tvirtinamas ant atramos viršuje. Atrama h=2.900m, 76, 1/2.0, su B tipo betono pamatu, kurio h ne mažiau kaip 0.75m, Ø0.3m. Pamatas turi užtikrinti stabilumą, betono stiprio klasė gniuždant turi būti ne žemesnė kaip C25/30, atsparumo šalčiui marke F50.
	Kelio ženklas ant atramos - 811 - Papildoma lentelė 0 grupė (labai mažas) - 400x200mm, po kelio ženklu 333 ne didesniu, kaip 0.05m atstumu. Įrengimo apacios gabaritas turi būti ne mažiau kaip 2.2m. Lentelėje turi būti nurodytas 10m ilgio parametras.

**BENDRIEJI STATINIŲ RODIKLIAI**  
 1. Požeminiai butinių atliekų konteineriai:  
 5m²- 2vnt.  
 3m²- 2vnt.


**PASTABA:**  
 Kelio ženklus ir horizontalų kelio ženklimą numatyta įrengti kitu etapu, gavus atskirą finansavimą.





Objekto vieta

Projektuojamos koordinatės		Vertikalinis planiravimas	
x-koordinatė	6243027.055	Skirtumas	Proj. altitūde +0.03   67.30
y-koordinatė	397161.349	Esama altitūde	1   167.27

O	2019-05	Statybos leidimui gauti	
Laida	Laidos statusas. Keitimo priežastis (jei taikoma)		
KVALIFIKACIJĄ PATVIRTINANTIS DOKUMENTAS NR.	 UAB "Architekta" Į.K.: 304456883 Adresas: Giedraičių g. 93-18, LT-08214 Vilnius	PROJEKTO PAVADINIMAS: Požeminių komunalinių ir antrinių žaliavų atliekų surinkimo konteinerių aikštelių Vilniaus mieste, Vilniaus m. sav. statybos projektas (Projektiniai pasiūlymai)	
36834	PV	A. Dalisanskis	
A1363	PDV (SP)	K. Bakanauskas	
A1363	Arch.	K. Bakanauskas	
KALBOS TRUMP.	UŠAKOVAS UAB „VAATC“ Kodas Juridinių asmenų registre 181705485 Lvovo g. 89-75, LT-08104 Vilnius	STATINIO NUMERIS IR PAVADINIMAS: Požeminių mišrių komunalinių ir antrinių žaliavų atliekų surinkimo konteinerių aikštėlė Nr. 248 prie Sv. Stepono g. 15, Vilnius, Vilniaus m. sav. DOKUMENTO PAVADINIMAS: SKLYPO SUTVARKYMO PLANAS M 1:100 DOKUMENTO ŽYMŪS: AR-2019-VA-AP-BD-248_B_01	
LT			Lapų Lapų 1 1

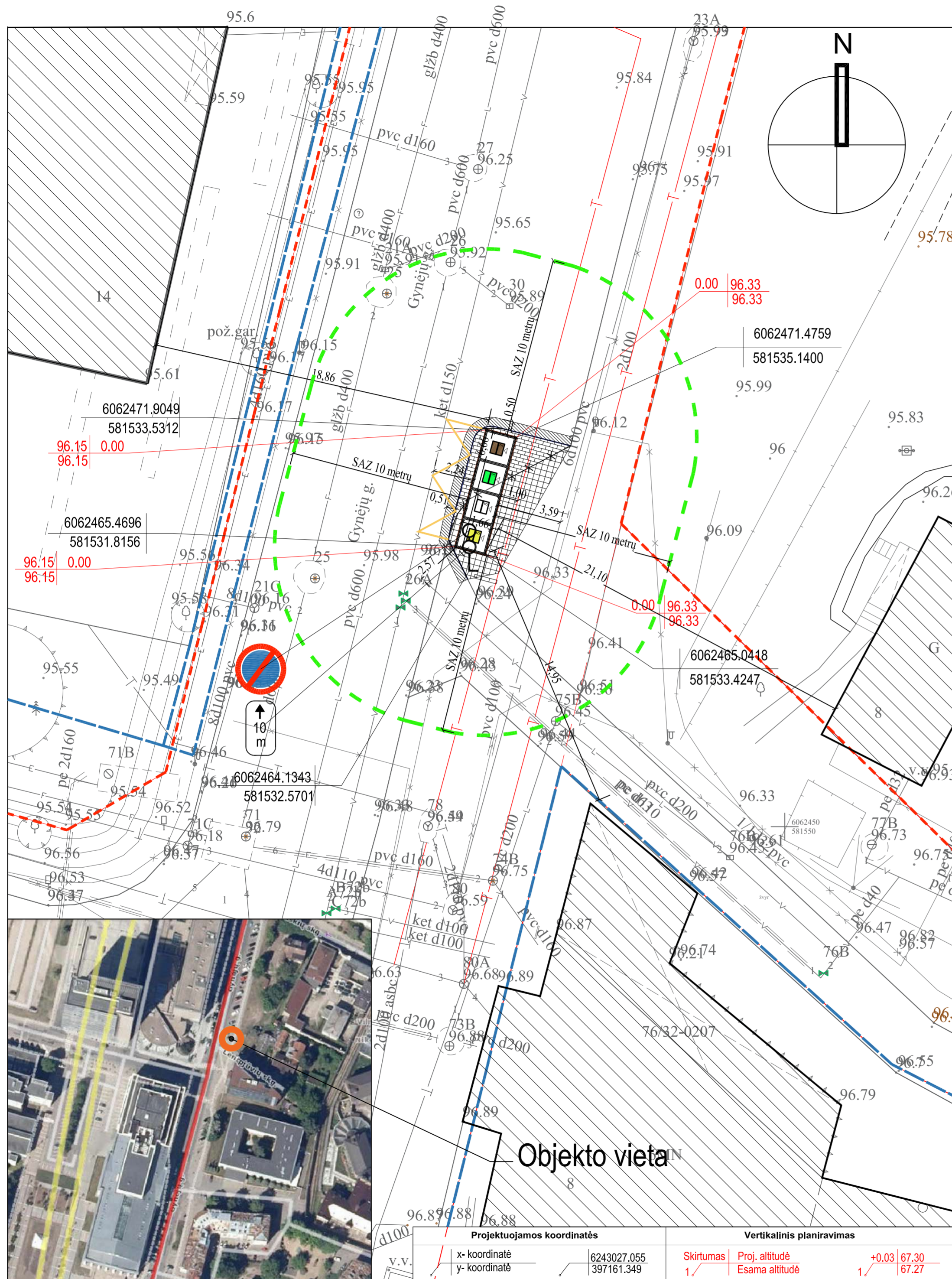


O	2019-05	Statybos leidimui gauti						
Laida	Laidos statusas. Keitimo priežastis (jei taikoma)							
KVALIFIKACIJA PATVIRTINANTIS DOKUMENTAS NR.			<b>UAB "Architekta"</b> Į.K.: 304456883 Adresas: Giedraičių g. 93-18, LT-08214 Vilnius		PROJEKTO PAVADINIMAS: <b>Požeminių komunalinių ir antrinių žaliavų atliekų surinkimo konteinerių aikštelių Vilniaus mieste, Vilniaus m. sav. statybos projektas (Projektiniai pasiūlymai)</b>			
36834	PV	A. Dališanskis			STATINIO NUMERIS IR PAVADINIMAS: <b>Požeminių mišrių komunalinių ir antrinių žaliavų atliekų surinkimo konteinerių aikštelė Nr. 248 prie Šv. Stepono g. 15, Vilnius, Vilniaus m. sav.</b>			
A1363	PDV (SP)	K. Bakanauskas			DOKUMENTO PAVADINIMAS: <b>VIETOS FOTOFIKSACIJA</b>			
A1363	Arch.	K. Bakanauskas						
KALBOS TRUMP.	UŽSAKOVAS: <b>UAB „VAATC“</b> Kodas Juridinių asmenų registre 181705485 Lvovo g. 89-75, LT-08104 Vilnius				DOKUMENTO ŽYMUO: <b>AR-2019-VA-AP-BD- 248-B_02</b>		Lapų	Lapų
LT							1	1





O	2019-05	Statybos leidimui gauti						
Laida		Laidos statusas. Keitimo priežastis (jei taikoma)						
KVALIFIKACIJA PATVIRTINANTIS DOKUMENTAS NR.			<b>UAB "Architekta"</b> Į.K.: 304456883 Adresas: Giedraičių g. 93-18, LT-08214 Vilnius		PROJEKTO PAVADINIMAS: <b>Požeminių komunalinių ir antrinių žaliavų atliekų surinkimo konteinerių aikštelių Vilniaus mieste, Vilniaus m. sav. statybos projektas (Projektiniai pasiūlymai)</b>			
36834	PV	A. Dališanskis			STATINIO NUMERIS IR PAVADINIMAS: Požeminių mišrių komunalinių ir antrinių žaliavų atliekų surinkimo konteinerių aikštelė Nr. 247 prie Placioji g. 4, Vilnius, Vilniaus m. sav.			
A1363	PDV (SP)	K. Bakanauskas			DOKUMENTO PAVADINIMAS: <b>VIETOS FOTOFIKSACIJA</b>			
A1363	Arch.	K. Bakanauskas						
KALBOS TRUMP.	UŽSAKOVAS: <b>UAB „VAATC“</b> Kodas Juridinių asmenų registre 181705485 Lvovo g. 89-75, LT-08104 Vilnius				DOKUMENTO ŽYMUO: <b>AR-2019-VA-AP-BD-247-B_02</b>		Lapų	Lapų
LT							1	1



**BENDRIEJI STATINIŲ RODIKLIAI**  
 1. Sklypas nesuformuotas (valstybinė žemė);  
 Teritorija priklauso:  
 Žvėryno tiltas (kodas 16764)  
 Vilniaus senamiestis  
 Vizualinės apsaugos pozonis

2. Požeminiai buitinių atliekų konteineriai:  
 5m³- 2vnt.  
 3m³- 2vnt.

**PASTABA:**  
 Kelio ženklus ir horizontalų kelio ženklinimą numatyta įrengti kitu etapu, gavus atskirą finansavimą.

**SUTARTINIS ŽYMĖJIMAS**

	Projektuojamos aikštelės darbų zona
	Sklypų ribos
	Atstatoma esama betoninių plytelių danga su pagrindais
	Naujai įrengiamas nužemintas kelio bortas
	Naujai įrengiamas vejos bortas
	Konteineris skirtas mišrioms atliekoms (5m³)
	Konteineris skirtas plastiko, popieriaus, metalo atliekoms (5m³)
	Konteineris skirtas stiklo atliekoms (3m³)
	Konteineris skirtas maisto atliekoms (3m³)
	Esami nuotekų tinklai
	Esami lietaus nuotekų tinklai
	Esami vandentiekio tinklai
	Esami elektros tinklai
	Esami ryšių tinklai
	Esami šilumos tinklai
	Esami ryšių tinklai
	Esami aukšt. įtampas elektros tinklai
	Esamų šilumos tinklų kamera
	Kelio žymėjimas KELIŲ ŽENKLINIMAS IR JO CHARAKTERISTIKOS 1.27. Geltonos spalvos zigzagas žymi kelio vietą (pusę), kur per visą zigzago ilgį uždrausta stovėti.
	Gatvių raudonos linijos
	Nauja trinkelė danga su pagrindais
	Atstatoma asfalto danga su pagrindais



05 04

Objekto vieta

0	2020-03	Statybos leidimui gauti
Laida	Išleidimo data	Laidos statusas. Keltimo priežastis (jei taikoma)
KVALIFIKACIJA, PATVIRTINANTIS DOKUMENTAS NR.		UAB "Architekta" Į.K.: 304456883 Adresas: Giedraičių g. 93-18, LT-08214 Vilnius
37930	PV	A. Dališanskis
A1363	PDV (SP)	K. Bakanauskas
KPD 3601	Arch.	K. Bakanauskas
KALBOS TRUMP.	UŽSAKOVAS: UAB „VAATC“ Kodas Juridinių asmenų registre 181705485 Lvovo g. 89-75, LT-08104 Vilnius	PROJEKTO PAVADINIMAS: Požeminių komunalinių ir antrinių žaliavų atliekų surinkimo konteinerių aikštelių Vilniaus mieste, Vilniaus sav., statybos projektas (Projektiniai pasiūlymai) INGENIJO NUMERIS IR PAVADINIMAS: Požeminių mišrių komunalinių ir antrinių žaliavų atliekų surinkimo konteinerių aikštelė Nr. 973 prie Gynėjų g. 14, Vilnius, Vilniaus m. sav. DOKUMENTO PAVADINIMAS: Teritorijos sutvarkymo planas M 1:250
LT	DOKUMENTO ŽYMUO:	Lapų Lapų
	AR-2019-VA-AP-BD-973-B_01	1 1

Projektuojamos koordinatės		Vertikalinis planiravimas	
x- koordinatė	6243027.055	Skirtumas	Proj. altitudė +0.03   67.30
y- koordinatė	397161.349	1/	Esama altitudė 1/   67.27

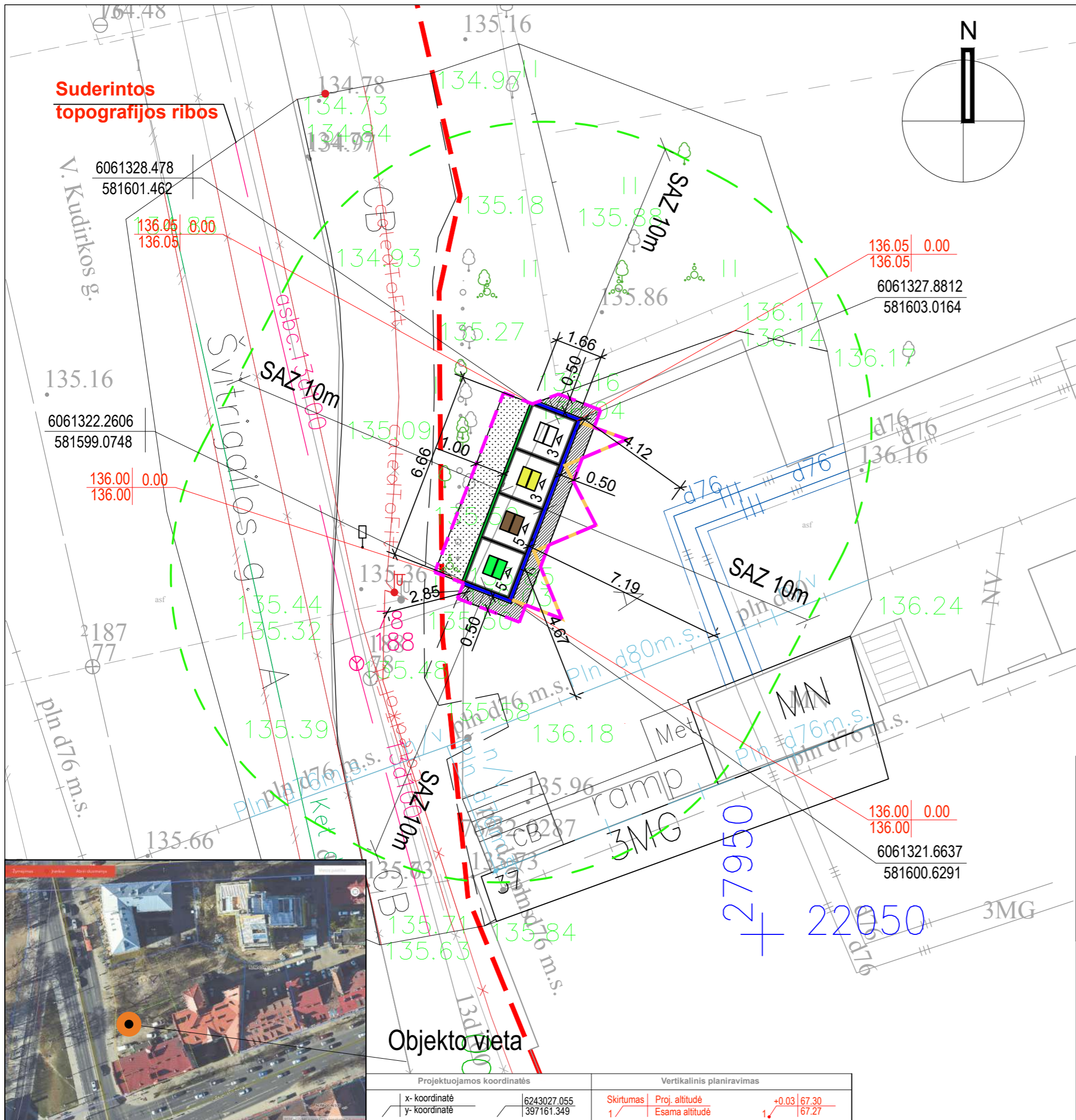


O	2019-05	Statybos leidimui gauti						
Laida		Laidos statusas. Keitimo priežastis (jei taikoma)						
KVALIFIKACIJA PATVIRTINANTIS DOKUMENTAS NR.			<b>UAB "Architekta"</b> Į.K.: 304456883 Adresas: Giedraičių g. 93-18, LT-08214 Vilnius		PROJEKTO PAVADINIMAS: Požeminių komunalinių ir antrinių žaliavų atliekų surinkimo konteinerių aikštelių Vilniaus mieste, Vilniaus sav., statybos projektas (Projektiniai pasiūlymai)			
36834	PV	A. Dališanskis			ĮRENGINIO NUMERIS IR PAVADINIMAS: Požeminių mišrių komunalinių ir antrinių žaliavų atliekų surinkimo konteinerių aikštelė Nr. 973 prie Gynėjų g. 14, Vilnius, Vilniaus m. sav.			
A1363	PDV (SP)	K. Bakanauskas			DOKUMENTO PAVADINIMAS: VIETOS FOTOFIKSACIJA			
A1363	Arch.	K. Bakanauskas						
KALBOS TRUMP.	UŽSAKOVAS: UAB „VAATC“ Kodas Juridinių asmenų registre 181705485 Lvovo g. 89-75, LT-08104 Vilnius				DOKUMENTO ŽYMUO: AR-2019-VA-AP-973-BD_02		Lapų	Lapų
LT							1	1





O	2020-04-26	Statybos leidimui gauti							
Laida	Išleidimo data	Laidos statusas. Keitimo priežastis (jei taikoma)							
KVALIFIKACIJA PATVIRTINANTIS DOKUMENTAS NR.			UAB "Architekta" Į.K.: 304456883 Adresas: Giedraičių g. 93-18, LT-08214 Vilnius	PROJEKTO PAVADINIMAS: Požeminių komunalinių ir antrinių žaliavų atliekų surinkimo konteinerių aikštelių Vilniaus mieste, Vilniaus m. sav. statybos projektas (projektiniai pasiūlymai)					
37930	PV	A. Dališanskis			STATINIO NUMERIS IR PAVADINIMAS: Požeminių mišrių komunalinių ir antrinių žaliavų atliekų surinkimo konteinerių aikštelė Nr. 225 prie Vingrių g. 21B, Vilnius, Vilniaus m. sav.				
A1363	PDV (SP)	K. Bakanauskas							
A1363	Arch.	K. Bakanauskas							
	UŽSAKOVAS:				DOKUMENTO PAVADINIMAS: VIETOS FOTOFIKSACIJA				
KALBOS TRUMP.	UAB „VAATC“ Kodas Juridinių asmenų registre 181705485 Lvovo g. 89-75, LT-08104 Vilnius			DOKUMENTO ŽYMUO: AR-2019-VA-AP-BD- 225-B_ 02				Lapų	Lapų
LT								1	1



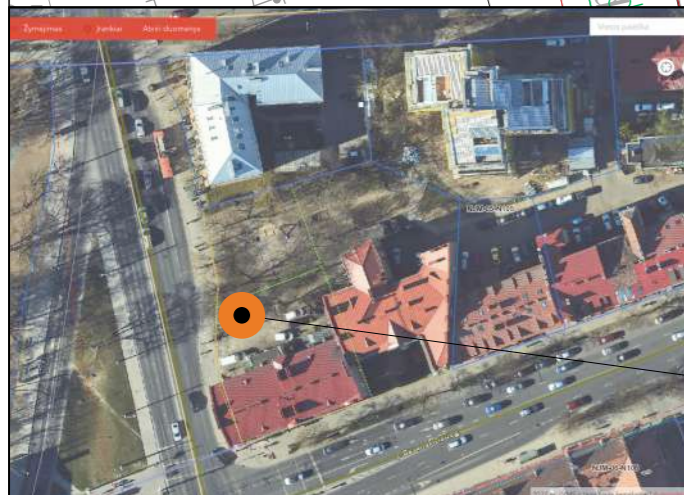
**Suderintos topografijos ribos**

**SUTARTINIS ŽYMĖJIMAS**

	Projektuojamos aikštelės darbų zona
	Sklypų ribos
	Atstatomas augalinis sluoksnis
	Atstatomas esmas asfalto danga su pagrindais
	Naujai įrengiamas kelio bortas
	Naujai įrengiamas vejos bortas
	5 Konteineris skirtas mišrioms atliekoms (5m³)
	5 Konteineris skirtas plastikui, popieriaus, metalo atliekoms (5m³)
	3 Konteineris skirtas stiklo atliekoms (3m³)
	3 Konteineris skirtas maisto atliekoms (3m³)
	Esami nuotekų tinklai
	Esami lietaus nuotekų tinklai
	Esami vandentiekio tinklai
	Esami elektros tinklai
	Esami ryšių tinklai
	Esami šilumos tinklai
	Esami ryšių tinklai
	Esami aukšt. įtampos elektros tinklai
	46D 171D Esamų šilumos tinklų kamera
	Kelių ženklavimas ir jo charakteristikos. 1.27 Geltonos spalvos zigzagas žymi kelio vietą (pusę), kur per visą zigzago ilgį uždrausta stovėti.
	Gatvių raudonos linijos

**BENDRIEJI STATINIŲ RODIKLIAI**


- MPD suformuoti sklypai  
Basanavičiaus g. 37  
Teritorija priklauso:  
Vilniaus miesto istorinė dalis, vad.  
Naujamiesčiu (kodas 33653)  
Vilniaus senamiestis  
Vizualinės apsaugos pozonis
- Požeminiai buitinių atliekų konteineriai:  
5m³- 2vnt.  
3m³- 2vnt.





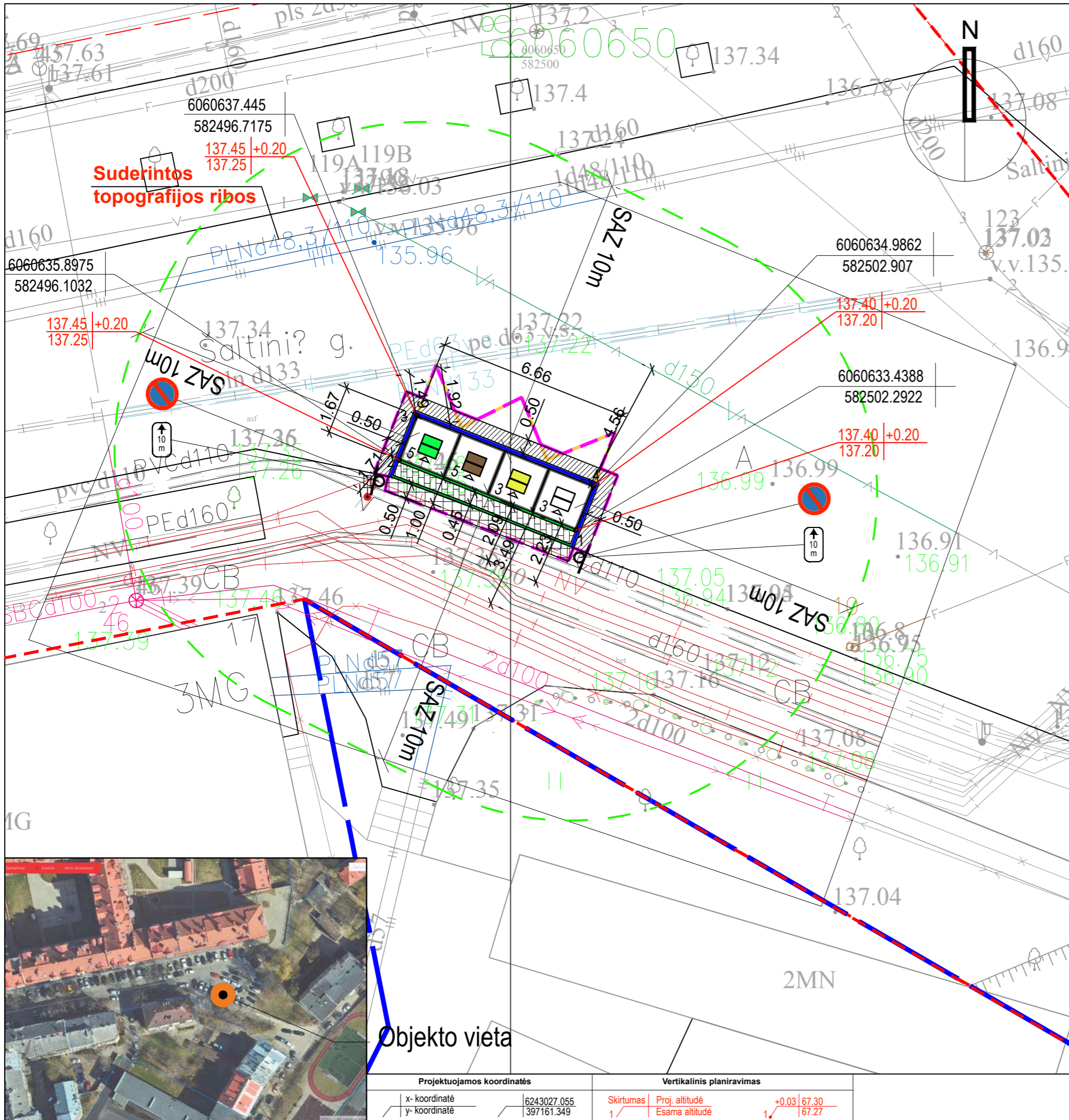
**Objekto vieta**

Projektuojamos koordinatės		Vertikalinis planiravimas	
x- koordinatė	6243027.055	Skirtumas	Proj. altitudė +0.03   67.30
y- koordinatė	397161.349	1/	Esama altitudė 1/   67.27

TOPD DERINIMO LENTELĖ			
Stambaus mastelio topografinių planų derinimo su inžinerinius tinklus eksploatuojančioms organizacijomis viešojoje elektroninėje paslaugoje (TOPD) topografinio plano teritorijai suteiktas unikalus numeris ir data		Data	Suteiktos unikalus Nr.
		2019-06-21 13:19:5150	
Koordinatinių sistema: LKS-94 Aukštųjų sistema: LAS07	PAREIGOS	V. PAVARDE	PARAŠAS
Geodezininkas	T. Žiaušys		
Kvalifikacijos pažymėjimo Nr.: IGKV-857	UAB "Inžinerinė geodezija" Žygio g. 90-25, Vilnius, tel. nr. 8-622-62902		
UAB Bwaste International BV	Objektas: Basanavičiaus g. 37, Vilnius		
	Brėžinys	Inžinerinis topografinis planas	
	Mastelis	Lapy sk. / Nr.	Data
	1:500	1/1	2019.05.22
O	2020-03	Darbavėjų institucijų priėmimo gauti	
Laida	Laidos statusas. Keltimo priežastis (jei taikoma)		
KVALIFIKACIJA PILNĮVYKIMAS DOKUMENTAS NR.	ARCHITEKTA	UAB "Architekta" J.K.: 304456883 Adresas: Giedraičių g. 93-18, LT-08214 Vilnius	
37930	PV	A. Dališanskis	PROJEKTO PAVADINIMAS: Požeminių komunalinių ir antrinių žaliavų atliekų surinkimo konteinerių aikštelių Vilniaus mieste, Vilniaus m. sav., statybos projektas (Projektiniai pasiūlymai)
A1363	PDV (SP)	K. Bakanauskas	AIKŠTELĖS NUMERIS IR PAVADINIMAS: Požeminių mišrių komunalinių ir antrinių žaliavų atliekų surinkimo konteinerių aikštė Nr. 476 prie J. Basanavičiaus g. 37, Vilnius, Vilniaus m. sav.
A1363	Arch.	K. Bakanauskas	DOKUMENTO PAVADINIMAS: TERITORIJOS SUTVARKYMO PLANAS M 1:100
KALBOS TRUMP.	LIŠSAKOVAS: UAB „VAATC“ Vilniaus atliekų tvarkymo centras	DOKUMENTO ŽYMUO: AR-2019-VA-AP-BD-476-B_01	
LT		Lapy	Lapy
		1	1



O	2020-03	Derinančių institucijų pritarimui gauti						
Laida		Laidos statusas. Keitimo priežastis (jei taikoma)						
KVALIFIKACIJA PATVIRTINANTIS DOKUMENTAS NR.			<b>UAB "Architekta"</b> Į.K.: 304456883 Adresas: Giedraičių g. 93-18, LT-08214 Vilnius		PROJEKTO PAVADINIMAS: <b>Požeminių komunalinių ir antrinių žaliavų atliekų surinkimo konteinerių aikštelių Vilniaus mieste, Vilniaus m. sav., statybos projektas (Projektiniai pasiūlymai)</b>			
37930	PV	A. Dališanskis			AIKŠTELĖS NUMERIS IR PAVADINIMAS: <b>Požeminių mišrių komunalinių ir antrinių žaliavų atliekų surinkimo konteinerių aikštelė Nr. 476 prie J. Basanavičiaus g. 37, Vilnius, Vilniaus m. sav.</b>			
A1363	PDV (SP)	K. Bakanauskas			DOKUMENTO PAVADINIMAS: <b>Vietos fotofiksacija</b>			
A1363	Arch.	K. Bakanauskas						
KALBOS TRUMP.	UŽSAKOVAS: <b>UAB „VAATC“          Vilniaus atliekų tvarkymo centras</b>				DOKUMENTO ŽYMUO: <b>AR-2019-VA-AP-BD-476-B_02</b>		Lapų	Lapų
LT							1	1



### SUTARTINIS ŽYMĖJIMAS

	Projektuojamos aikštelės darbų zona
	Sklypų ribos
	Atstatoma esama betoninių plytelių danga su pagrindais
	Atstatomas esamas asfalto danga su pagrindais
	Įrengiama nauja betoninių trinkelų (200x100x80(h)mm) danga su pagrindais
	Naujai įrengiamas kelio bortas
	Naujai įrengiamas vejos bortas
	5 Konteineris skirtas mišioms atliekoms (5m³)
	5 Konteineris skirtas plastikui, popieriui, metalo atliekoms (5m³)
	3 Konteineris skirtas stiklo atliekoms (3m³)
	3 Konteineris skirtas maisto atliekoms (3m³)
	Esami nuotekų tinklai
	Esami lietaus nuotekų tinklai
	Esami vandentiekio tinklai
	Esami elektros tinklai
	Esami ryšių tinklai
	Esami šilumos tinklai
	Esami ryšių tinklai
	Esami aukšt. įtampos elektros tinklai
	Esamų šilumos tinklų kamera
	Kelio žymėjimas KELIŲ ŽENKLINIMAS IR JO CHARAKTERISTIKOS 1.27. Geltonos spalvos zigzagas žymi kelio vietą (pusę), kur per visą zigzago ilgį uždrausta stovėti.
	Gatvių raudonos linijos
	Kelio ženklas ant atramos - 333 - Stovėti draudžiama 0 grupė (labai mažas) - Ø400mm, tvirtinamas ant atramos viršuje. Atrama h=2,900m, 76, 1/2,0, su B tipo betono pamatu, kurio h ne mažiau kaip 0,75m, Ø0,3m. Pamatas turi užtikrinti stabilumą, betono stiprio klasė gniuždant turi būti ne žemesnė kaip C25/30, atsparumo šalčiui marke F50.
	Kelio ženklas ant atramos - 806 - Papildoma lentelė. 0 grupė (labai mažas) - 400x200mm, po kelio ženklu 333 ne didesniu, kaip 0,05m atstumu. Įrengimo apačios gabaritai turi būti ne mažiau kaip 2,2m. Lentelėje turi būti nurodytas 10 m ilgio parametras

**BENDRIEJI STATINIŲ RODIKLIAI**

1. Sklypas nesuformuotas (valstybinė žemė);  
Teritorija priklauso:  
Vilniaus senamiestis (kodas 16073)  
Vilniaus senojo miesto ir priemiesčių archeologinė vietovė (kodas 25504)

2. Požeminiai buitinių atliekų konteineriai:  
5m³- 2vnt.  
3m³- 2vnt.



**PASTABA:**  
Kelio ženklus ir horizontalų kelio žymėjimą numatoma įrengti kitu etapu, gavus atskirą finansavimą

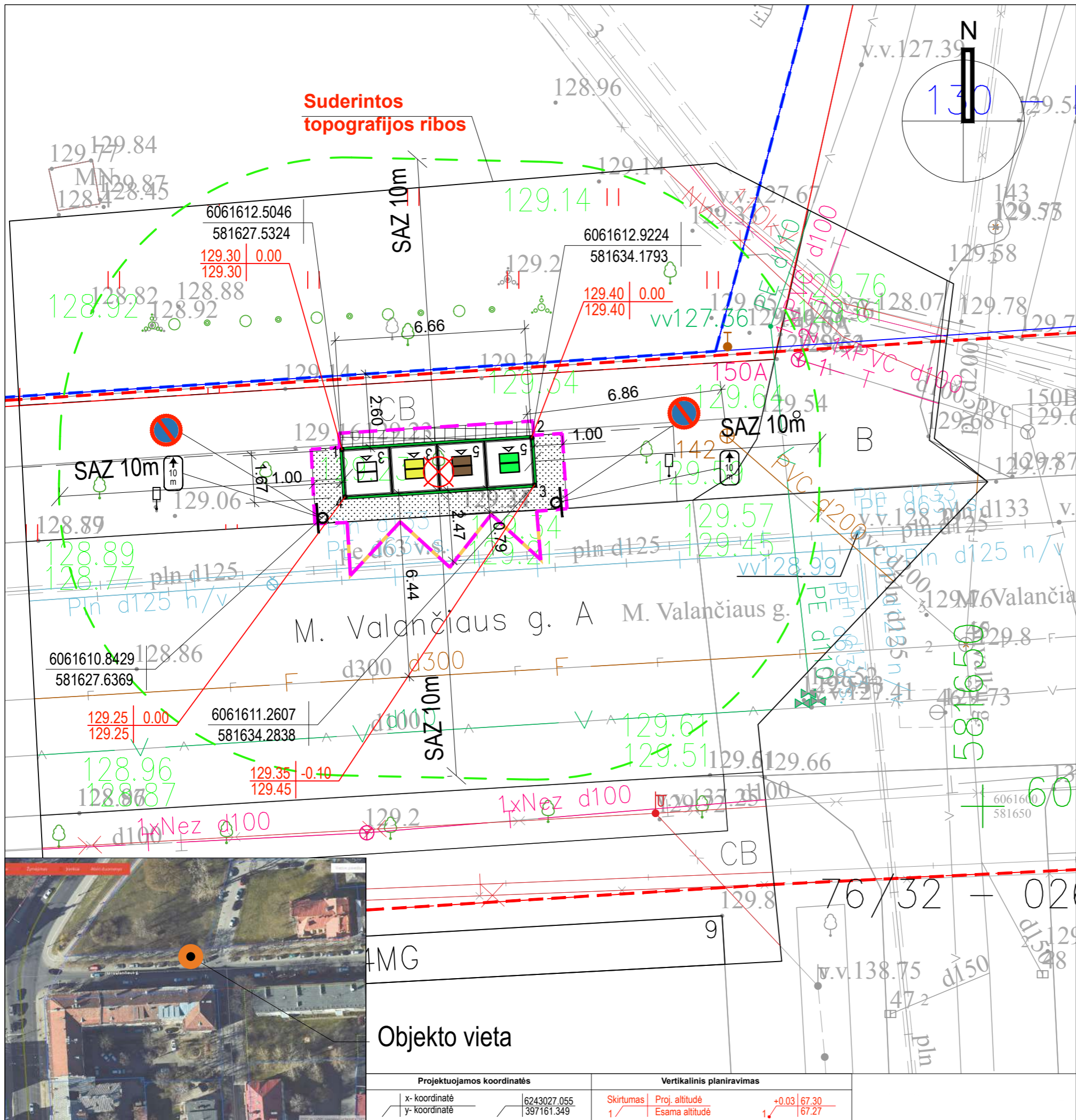
TOPD DERINIMOLENTELĖ		Suderinimo data Suteiktas unikalus Nr.	
Stambaus mastelio topografinių planų derinimo su inžineriniais tinklais eksploatuojančioms organizacijoms viešojoje elektroninėje paslaugoje (TOPD) topografinio plano teritorijai suteiktas unikalus numeris ir data.		2019.06.13	13:19:4655
Koordinatų sistema:	LKS-94	UAB "Inžinerinė geodezija" Žygio g. 90-23, Vilnius, tel. nr.: 8-622-92902	
Aukščių sistema:	LAS07		
PAREIGOS	V.PAVARDE	PARAŠAS	Objektas: Šaltinių g. 17, Vilnius
Geodezininkas	G. Petrauskas		
Kvalifikacijos pažymėjimo Nr.:	IGKV-1548	Brežinys Inžinerinis topografinis planas	
UŽSAKOVAS		Mastelis Lapų sk. /Nr.	Data
UAB "Bwaste International BV"		1:500	1/1 2019.04.30

O	2019-05	Dokumentų pateiktas patvirtinti	
Laida		Laidos statusas. Keitimo priežastis (jei taikoma)	
KVALIFIKACIJA PATVIRTINANTIS DOKUMENTAS NR.	ARCHITEKTA	UAB "Architekta" Į.K.: 304456883 Adresas: Giedraičių g. 93-18, LT-08214 Vilnius	PROJEKTO PAVADINIMAS: Požeminių komunalinių ir antrinių žaliavų atliekų surinkimo konteinerių aikštelė Vilniaus mieste, Vilniaus m. sav., statybos projektas (Projektiniai pasiūlymai)
37930	PV	A. Dališanskis	ARŠTELĖS NUMERIS IR PAVADINIMAS: Požeminių mišrių komunalinių ir antrinių žaliavų atliekų surinkimo konteinerių aikštelė Nr. 983 prie Šaltinių g. 17, Vilnius, Vilniaus m. sav.
A1363	PDV (SP)	K. Bakanauskas	DOKUMENTO PAVADINIMAS: TERITORIJOS SUTVARKYMO PLANAS M 1:100
A1363	Arch.	K. Bakanauskas	DOKUMENTO ŽYMUO: AR-2019-VA-AP-BD-983-B_01
KALBOS TRUMP.	LT	UAB „VAATC“ Vilniaus atliekų tvarkymo centras	Lapų Lapų 1 1

Projektuojamos koordinatės		Vertikalinis planiravimas	
x- koordinatė	6243027.055	Skirtumas	Proj. altitudė +0.03   67.30
y- koordinatė	397161.349	1/	Esama altitudė 1/   67.27



O	2019-05	Derinančių institucijų pritarimui gauti						
Laida		Laidos statusas. Keitimo priežastis (jei taikoma)						
KVALIFIKACIJA PATVIRTINANTIS DOKUMENTAS NR.			UAB "Architekta" J.K.: 304456883 Adresas: Giedraičių g. 93-18, LT-08214 Vilnius		PROJEKTO PAVADINIMAS: Požemiųjų komunalinių ir antrinių žaliavų atliekų surinkimo konteinerių aikštelių įrengimo Vilniaus mieste, Vilniaus m. sav. supaprastintas statybos projektas (Projektiniai pasiūlymai)			
37930	PV	A. Dališanskis			AIKŠTELĖS NUMERIS IR PAVADINIMAS: Požemiųjų mišrių komunalinių ir antrinių žaliavų atliekų surinkimo konteinerių aikštelė Nr. 983 prie Šaltinių g. 17, Vilnius, Vilniaus m. sav.			
A1363	PDV (SP)	K. Bakanauskas						
A1363	Arch.	K. Bakanauskas						
					DOKUMENTO PAVADINIMAS: VIETOS FOTOFIKSACIJA			
KALBOS TRUMP.	UŽSAKOVAS: UAB „VAATC“ Vilniaus atliekų tvarkymo centras				DOKUMENTO ŽYMUO: AR-2019-VA-AP-BD-983-B_02		Lapų	Lapų
LT							1	1



SUTARTINIS ŽYMĖJIMAS	
	Projektuojamos aikštelės darbų zona
	Sklypų ribos
	Atstatomas augalinis sluoksnis
	Atstatoma esama betoninių plytelių danga su pagrindais
	Naujai įrengiamas kelio bortas
	Naujai įrengiamas vejos bortas
	Konteineris skirtas mišrioms atliekoms (5m³)
	Konteineris skirtas plastikui, popieriaus, metalo atliekoms (5m³)
	Konteineris skirtas stiklo atliekoms (3m³)
	Konteineris skirtas maisto atliekoms (3m³)
	Esami nuotekų tinklai
	Esami lietaus nuotekų tinklai
	Esami vandentiekio tinklai
	Esami elektros tinklai
	Esami ryšių tinklai
	Esami šilumos tinklai
	Esami ryšių tinklai
	Esami aukšt. įtampas elektros tinklai
	Esamų šilumos tinklų kamera
	Kelio žymėjimas KELIŲ ŽENKLINIMAS IR JO CHARAKTERISTIKOS 1.27. Geltonos spalvos zigzagas žymi kelio vietą (pusę), kur per visą zigzago ilgį uždrausta stovėti.
	Gatvių raudonos linijos
	Kelio ženklas ant atramos - 333 - Stovėti draudžiama 0 grupė (labai mažas) - Ø400mm, tvirtinamas ant atramos viršuje. Atrama h=2,900m, 76, 1/2.0, su B tipo betono pamatu, kurio h ne mažiau kaip 0,75m, Ø0.3m. Pamatas turi užtikrinti stabilumą, betono stiprio klasė gniuždant turi būti ne žemesnė kaip C25/30, atsparumo šalčiui marke F50.
	Kelio ženklas ant atramos - 806 - Papildoma lentelė 0 grupė (labai maža) - 400x200mm, po kelio ženklu 333 ne didesniu, kaip 0.05m atstumu. Įrengimo apačios gabaritai turi būti ne mažiau kaip 2.2m. Lentelėje turi būti nurodytas 10m ilgio parametras.
	Kertamas medis (1 vnt.)

**BENDRIEJI STATINIŲ RODIKLIAI**

1. Sklypas nesuformuotas (valstybinė žemė);  
Teritorija priklauso:  
Vilniaus senamiestis (kodas 16073)  
Vizualinės apsaugos pozonis

2. Požeminiai buitinių atliekų konteineriai:  
5m³ - 2vnt.  
3m³ - 2vnt.



**PASTABA:**  
Kelio ženklus ir horizontalų kelio žymėjimą numatoma įrengti kitu etapu, gavus atskirą finansavimą


TOPD DERINIMO LENTELĖ		
Stambaus mastelio topografinių planų derinimo su inžineriniais tinklais eksploataujančioms organizacijoms viešojoje elektroninėje paslaugoje (TOPD) topografinio plano teritorijai suteiktas unikalus numeris ir data:	Date:	Suteiktas unikalus Nr.:
	2019-05-13	13-13-4177
Koordinatų sistema: UTM-94 Aukščių sistema: LAS07	UAB "Inžinerinė geodezija"	
PAREIGOS: V.PAVARDE	Žygio g. 99-23, Vilnius, tel. nr.: 8-622-92902 El. p.: info@inzerinegeodezija.lt	
Geodezininkas: A. Valentukevičius	Objektas: Nr. 1125 V. Kudirkos g.9, Vilnius	
Kvalifikacijos pažymėjimo Nr.: 16KV-1053	Brežinys: Topografinis planas	
LIŠSAKOVAS	Mastelis: Nr. /Lapu sk. /Data	
UAB "Ewaste International BV"	1:500 / 1/1 / 2019-05-02	

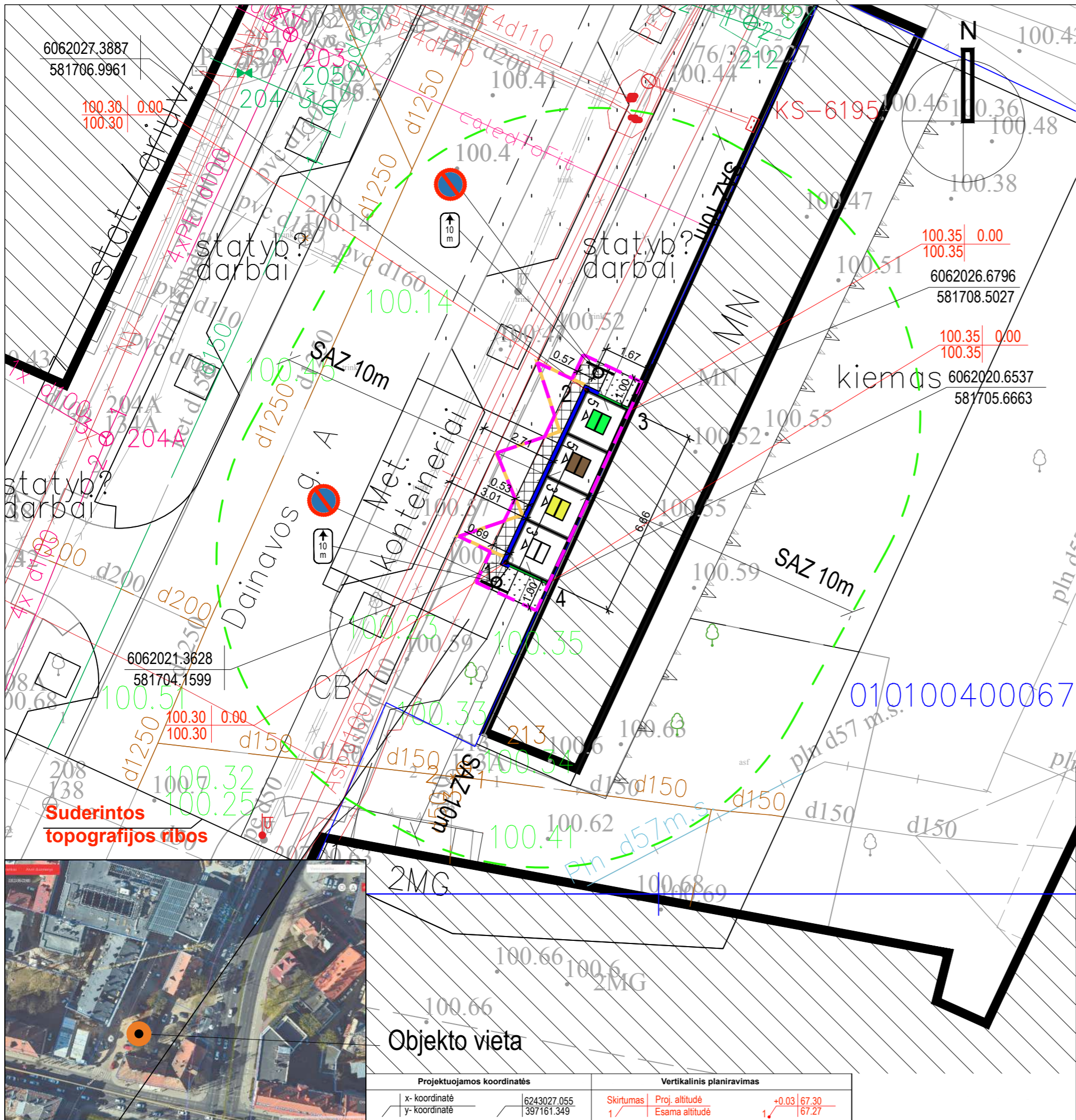
O	2019-05	Derinimo institucijų priėmimo data	PROJEKTO PAVADINIMAS:
Laida		Laidos statusas. Keltimo priežastis (jei taikoma)	Požeminių komunalinių ir antrinių žaliavų atliekų surinkimo konteinerių aikštelių įrengimo Vilniaus mieste, Vilniaus m. sav. statybos projektas
KVALIFIKACIJA INŽINERINIAIS DOKUMENTAIS NR.	ARCHITEKTA	UAB "Architekta" J.K.: 304456883 Adresas: Giedraičių g. 93-18, LT-08214 Vilnius	AIKŠTELĖS NUMERIS IR PAVADINIMAS: Požeminių mišrių komunalinių ir antrinių žaliavų atliekų surinkimo konteinerių aikštelė Nr. 1125 prie Vinco Kudirkos g. 9, Vilnius, Vilniaus m. sav.
37930	PV	A. Dališanskis	DOKUMENTO PAVADINIMAS:
A1363	PDV (SP)	K. Bakanauskas	TERITORIJOS SUTVARKYMO PLANAS M 1:100
A1363	Arch.	K. Bakanauskas	DOKUMENTO ŽYMUO:
KALBOS TRUMP.	LIŠSAKOVAS:	UAB „VAATC“ Vilniaus atliekų tvarkymo centras	AR-2019-VA-AP-BD-1125-B_01
			Lapų
			1 1

Objekto vieta

Projektuojamos koordinatės		Vertikalinis planiravimas	
x- koordinatė	6243027.055	Skirtumas	Proj. altitudė +0.03   67.30
y- koordinatė	397161.349	1/	Esama altitudė 1/   67.27



O	2019-05	Derinančių institucijų pritarimui gauti						
Laida		Laidos statusas. Keitimo priežastis (jei taikoma)						
KVALIFIKACIJA PATVIRTINANTIS DOKUMENTAS NR.			UAB "Architekta" Į.K.: 304456883 Adresas: Giedraičių g. 93-18, LT-08214 Vilnius		PROJEKTO PAVADINIMAS: Požeminių komunalinių ir antrinių žaliavų atliekų surinkimo konteinerių aikštelių įrengimo Vilniaus mieste, Vilniaus m. sav. statybos projektas			
37930	PV	A. Dališanskis			AIKŠTELĖS NUMERIS IR PAVADINIMAS: Požeminių mišrių komunalinių ir antrinių žaliavų atliekų surinkimo konteinerių aikštelė Nr. 1125 prie Vinco Kudirkos g. 9, Vilnius, Vilniaus m. sav.			
A1363	PDV (SP)	K. Bakanauskas			DOKUMENTO PAVADINIMAS: VIETOS FOTOFIKSACIJOS			
A1363	Arch.	K. Bakanauskas			DOKUMENTO ŽYMUO: AR-2019-VA-AP-BD-1125-B_02			
KALBOS TRUMP.	UŽSAKOVAS: UAB „VAATC“ Vilniaus atliekų tvarkymo centras				DOKUMENTO ŽYMUO: AR-2019-VA-AP-BD-1125-B_02		Lapų	Lapų
LT							1	1



**SUTARTINIS ŽYMĖJIMAS**

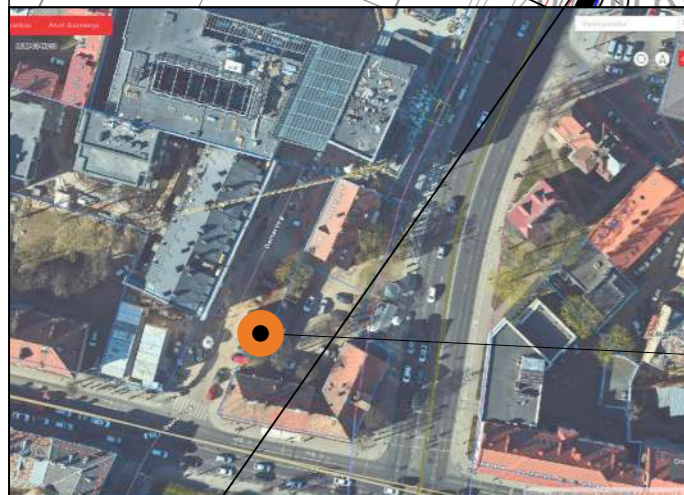
	Projektuojamos aikštelės darbų zona
	Sklypų ribos
	Atstatoma augalinis sluoksnis
	Įrengiama nauja betoninių trinkelų (200x100x60(h)mm) danga su pagrindais
	Atstatoma esama betoninių trinkelų danga su pagrindais
	Naujai įrengiamas gatvės bortas
	Naujai įrengiamas vejos bortas
	5 Konteineris skirtas mišrioms atliekoms (5m³)
	5 Konteineris skirtas plastik, popieriaus, metalo atliekoms (5m³)
	3 Konteineris skirtas stiklo atliekoms (3m³)
	3 Konteineris skirtas maisto atliekoms (3m³)
	Esami nuotekų tinklai
	Esami lietaus nuotekų tinklai
	Esami vandentiekio tinklai
	Esami elektros tinklai
	Esami ryšių tinklai
	Esami šilumos tinklai
	Esami ryšių tinklai
	Esami aukšt. įtampos elektros tinklai
	Esamų šilumos tinklų kamera
	Kelių ženklimas ir jo charakteristikos. 1.27 Geltonos spalvos zigzagas žymi kelio vietą (pusę), kur per visą zigzago ilgį uždrausta stovėti.
	Gatvių raudonos linijos
	Kelio ženklas ant atramos - 333 - Stovėti draudžiama 0 grupė (labai mažas) - Ø400mm, tvirtinamas ant atramos viršuje. Atrama h=2.900m, 76, 1/2.0, su B tipo betono pamatu, kurio h ne mažiau kaip 0.75m, Ø0.3m. Pamatas turi užtikrinti stabilumą, betono stiprio klasė gniuždant turi būti ne žemesne kaip C25/30, atsparumo šalčiui marke F50.
	Kelio ženklas ant atramos - 806 - Papildoma lentelė 0 grupė (labai maža) - 400x200mm, po kelio ženklu 333 ne didesniu, kaip 0.05m atstumu. Įrengimo apačios gabaritas turi būti ne mažiau kaip 2.2m. Lentelėje turi būti nurodytas 10m ilgio parametras.

**BENDRIEJI STATINIŲ RODIKLIAI**

- Sklypas nesuformuotas (valstybinė žemė); Teritorija priklauso: Vilniaus miesto istorinė dalis, vad. Naujamiestis (kodas 33653) Vilniaus senamiestis Vizualinės apsaugos pozonis
- Požeminiai buitinių atliekų konteineriai: 5m²- 2vnt. 3m²- 2vnt.

**PASTABA:**  
Kelio ženklus ir horizontalų kelio žymėjimą numatoma įrengti kitu etapu, gavus atskirą finansavimą

**Suderintos topografijos ribos**




**Objekto vieta**

Projektuojamos koordinatės		Vertikalinis planiravimas	
x- koordinatė	6243027.055	Skirtumas	Proj. altitudė +0.03   67.30
y- koordinatė	397161.349	1/	Esama altitudė 1/   67.27


010100400067

TOPD DERINIMO LENTELĖ		Data		Suteiktas unikalus Nr.	
Stambaus mastelio topografinių planų derinimo su inžinerinius tinklus eksploatuojančiomis organizacijomis viešojoje elektroninėje paslaugoje (TOPD) topografinio plano teritorijai suteiktas unikalus numeris ir data:		2019-06-10 13:18:4549			
Koordinatų sistema:	LKS-94	UAB "Inžinerinė geodezija"			
Aukštųjų sistema:	IA507	Žygio g. 90-23, Vilnius, tel. nr.: 8-622-92902 El. p.: info@inžinerinegeodezija.lt			
PAREIGOS	V.PAVARDĖ	PARAŠAS			
Geodezininkas	A. Vojtekavičius				
Kvalifikacijos pažymėjimo Nr.:	10KV-1053	Objektas: Nr. 970 J. Jasinskio g.1, Vilnius			
UŽSAKOVAS		Brežinys	Topografinis planas		
UAB "Bwaste International BV"		Mastelis	Nr./Lapu sk.	Data	
		1:500	1/1	2019-05-02	
O	2020-03	Darbų institucijai priimamą gamt.			
Laida		Laidos statusas. Keitimo priežastis (jei taikoma)			
KVALIFIKACIJA INŽINERINIAIS DOKUMENTAIS NR.		UAB "Architekta" I.K.: 30456883 Adresas: Gedraičių g. 93-18, LT-08214 Vilnius		PROJEKTO PAVADINIMAS: Požeminių komunalinių ir inžinerinių žaliavų atliekų surinkimo konteinerių aikštelė Vilniaus mieste, Vilniaus m. sav., statybos projektas (Projektiniai pasiūlymai)	
37930	PV	A. Dališanskis		AIKŠTELĖS NUMERIS IR PAVADINIMAS: Požeminių mišrių komunalinių ir inžinerinių žaliavų atliekų surinkimo konteinerių aikštelė Nr. 970 prie Jasinskio g. 1, Vilnius, Vilniaus m. sav.	
A1363	PDV (SP)	K. Bakanauskas		DOKUMENTO PAVADINIMAS: TERITORIJOS SUTVARKYMO PLANAS M 1:100	
A1363	Arch.	K. Bakanauskas		DOKUMENTO ŽYMUO: AR-2019-VA-AP-BD-970-B_01	
KALBOS TRUMP.	LT	UŽSAKOVAS: UAB „VAATC“ Vilniaus atliekų tvarkymo centras	Lapu	Lapu	
			1	1	

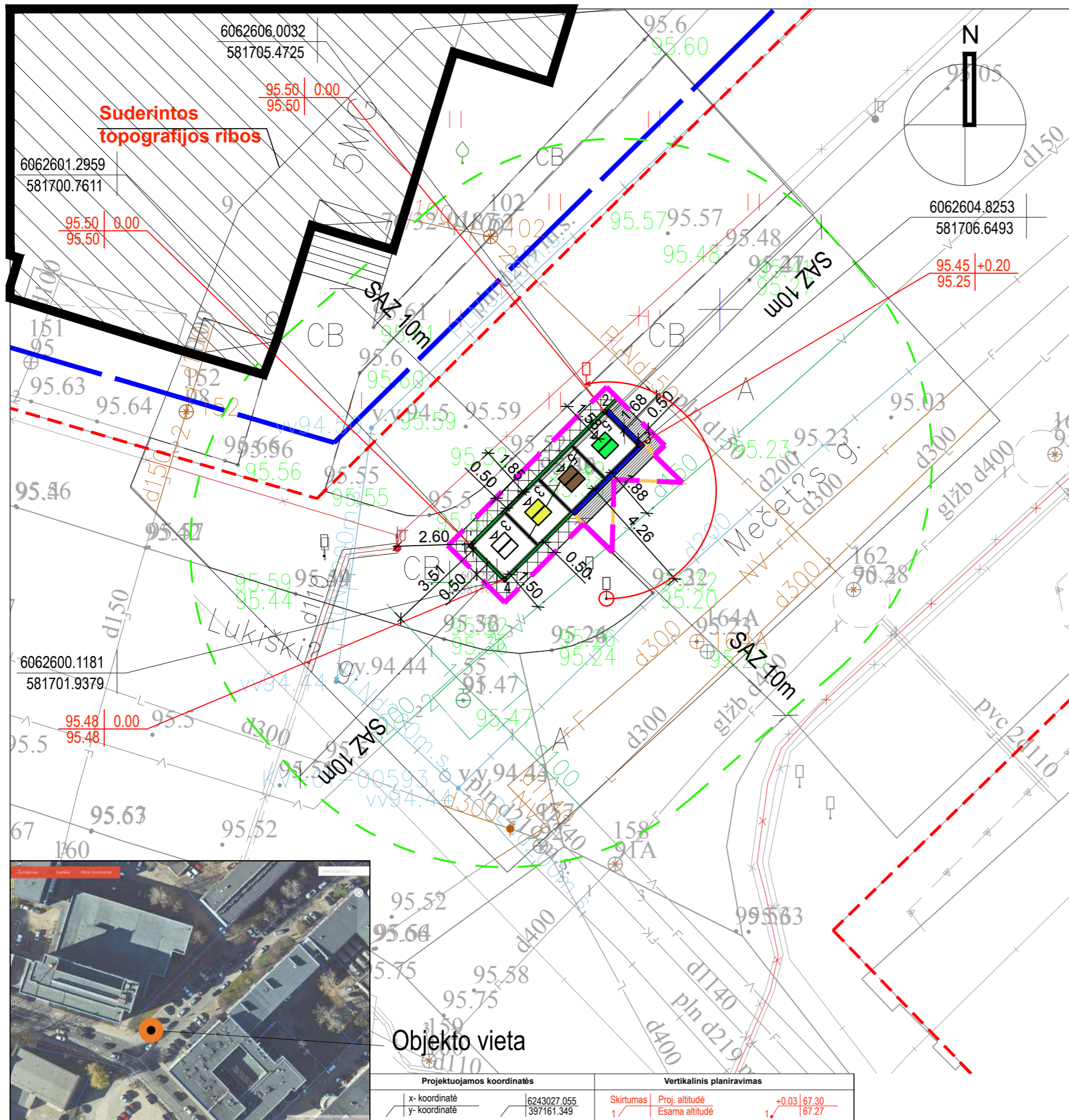


O	2020-03	Derinančių institucijų pritarimui gauti								
Laida		Laidos statusas. Keitimo priešzastis (jei taikoma)								
KVALIFIKACIJA PATVIRTINANTIS DOKUMENTAS NR.			<b>UAB "Architekta"</b> Į.K.: 304456883 Adresas: Giedraičių g. 93-18, LT-08214 Vilnius			PROJEKTO PAVADINIMAS: Požeminių komunalinių ir antrinių žaliavų atliekų surinkimo konteinerių aikštelių Vilniaus mieste, Vilniaus m. sav., statybos projektas (Projektiniai pasiūlymai)				
37930	PV	A. Dališanskis				AIKŠTELĖS NUMERIS IR PAVADINIMAS: Požeminių mišrių komunalinių ir antrinių žaliavų atliekų surinkimo konteinerių aikštelė Nr. 970 prie Jasinskio g. 1, Vilnius, Vilniaus m. sav.				
A1363	PDV (SP)	K. Bakanauskas				DOKUMENTO PAVADINIMAS: VIETOS FOTOFIKSACIJA				
A1363	Arch.	K. Bakanauskas								
KALBOS TRUMP.	UŽSAKOVAS:					DOKUMENTO ŽYMUO:			Lapų	Lapų
LT	UAB „VAATC“ Vilniaus atliekų tvarkymo centras					AR-2019-VA-AP-BD-970-B_02			1	1





O	2019-05	Statybos leidimui gauti						
Laida	Laidos statusas. Keitimo priežastis (jei taikoma)							
KVALIFIKACIJA PATVIRTINANTIS DOKUMENTAS NR.			UAB "Architekta" Į.K.: 304456883 Adresas: Giedraičių g. 93-18, LT-08214 Vilnius	STATINIO PROJEKTO PAVADINIMAS: Požeminių komunalinių ir antrinių žaliavų atliekų surinkimo konteinerių aikštelių Vilniaus mieste, Vilniaus m. sav., statybos projektas (Projektiniai pasiūlymai)				
36834	PV	A. Dališanskis		STATINIO NUMERIS IR PAVADINIMAS: Požeminių mišrių komunalinių ir antrinių žaliavų atliekų surinkimo konteinerių aikštelė Nr. 950 prie Filaretų g. 17B, Vilnius, Vilniaus m. sav.				
A1363	PDV (SP)	K. Bakanauskas		DOKUMENTO PAVADINIMAS: VIETOS FOTOFIKSACIJA				
A1363	Arch.	K. Bakanauskas						
KALBOS TRUMP.	STATYTOJAS: Vilniaus miesto savivaldybė, Konstitucijos pr. 3, LT-09308 Vilnius.			DOKUMENTO ŽYMUO: AR-2019-VA-AP-BD-950-B_02			Lapų	Lapų
LT							1	1



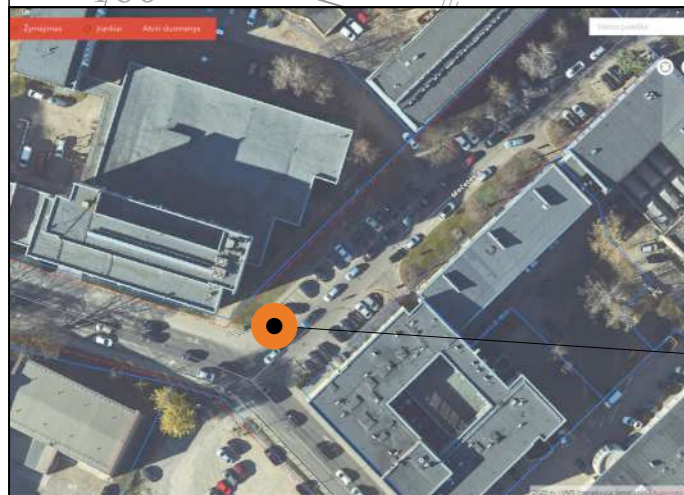
SUTARTINIS ŽYMĖJIMAS	
	Projektuojamos aikštelės darbų zona
	Sklypų ribos
	Atstatomas asfalto danga su pagrindais
	Atstatoma esama betoninių plytelių danga su pagrindais
	Naujai įrengiamas gatvės bortas
	Naujai įrengiamas vejos bortas
	Konteineris skirtas mišrioms atliekoms (5m³)
	Konteineris skirtas plastikui, popieriui, metalo atliekoms (5m³)
	Konteineris skirtas stiklo atliekoms (3m³)
	Konteineris skirtas maisto atliekoms (3m³)
	Esami nuotekų tinklai
	Esami lietaus nuotekų tinklai
	Esami vandentiekio tinklai
	Esami elektros tinklai
	Esami ryšių tinklai
	Esami šilumos tinklai
	Esami ryšių tinklai
	Esami aukšt. įtampos elektros tinklai
	Esamų šilumos tinklų kamera
	Kelių ženklimas ir jo charakteristikos. 1.27 Geltonos spalvos zigzagas žymi kelio vietą (pusę), kur per visą zigzago ilgį uždrausta stovėti.
	Gatvių raudonos linijos
	Kelio ženklų perkėlimas

**BENDRIEJI STATINIŲ RODIKLIAI**

1. Sklypas nesuformuotas (valstybinė žemė);  
Teritorija priklauso: Vilniaus miesto istorinė dalis, vad. Naujamiestis (kodas 33653)  
Vilniaus senamiestis  
Vizualinės apsaugos pozonis

2. Požeminiai buitinių atliekų konteineriai:  
5m³- 2vnt.  
3m³- 2vnt.


**PASTABA:**  
Kelio ženklus ir horizontalų kelio žymėjimą numatoma įrengti kitu etapu, gavus atskirą finansavimą







Objekto vieta



Projektuojamos koordinatės		Vertikalinis planiravimas	
x- koordinatė	6243027.055	Skirtumas	Proj. altitudė +0.03   67.30
y- koordinatė	397161.349	1/	Esama altitudė 1/   67.27





TOPD DERINIMO LENTELĖ			
Stambaus mastelio topografinių planų derinimo su inžineriniais tinklais eksploatuojančioms organizacijoms viešojoje elektroninėje paslaugoje (TOPD) topografinio plano teritorijai suteiktas unikalus numeris ir data.		Suderinimo data	Suteiktas unikalus Nr.
		2019.06.04	13:19:4325
Koordinacių sistema	LKS-94	UAB "Inžinerinė geodezija"	
Aukščių sistema	LA507	Žygo g. 90-23, Vilnius, tel. nr.: 8-622-92502	
PAREIGOS	V.PAVARDE	PARAŠAS	Objektas: Lukiškių g. 9, Vilnius
Geodezininkas	G.Petrauskas		
Kvalifikacijos pažymėjimo Nr.:	IGKV-1548	Brežnys Inžinerinis topografinis planas	
UŽSAKOVAS	UAB "Bwaste International BV"	Mastelis	Lapų sk./Nr. Data
		1:500	1/1 2019.04.30
O	2020-03	Darnybės institucijų priėmimo gauti	
Laida	Laidos statusas. Keitimo priežastis (jei taikoma)		
KVALIFIKACIJA INŽINERINIS DOKUMENTAS NR.		UAB "Architekta" Į.K.: 304456883 Adresas: Giedraičių g. 93-18, LT-08214 Vilnius	PROJEKTO PAVADINIMAS: Požeminių komunalinių ir inžinerinių žaliavų atliekų surinkimo konteinerių aikštelių Vilniaus mieste, Vilniaus m. sav., statybos projektas (Projektiniai pasiūlymai)
37930	PV	A. Dališanskis	AIKŠTELĖS NUMERIS IR PAVADINIMAS: Požeminių mišrių komunalinių ir inžinerinių žaliavų atliekų surinkimo konteinerių aikštė Nr. 966 prie Lukiškių g. 9, Vilnius, Vilniaus m. sav.
A1363	PDV (SP)	K. Bakanauskas	DOKUMENTO PAVADINIMAS: TERITORIJOS SUTVARKYMO PLANAS M 1:100
A1363	Arch.	K. Bakanauskas	DOKUMENTO ŽYMUO: AR-2019-VA-AP-BD-966-B_01
KALBOS TRUMP.	UŽSAKOVAS: UAB „VAATC“ Vilniaus atliekų tvarkymo centras	Lapų Lapų 1 1	

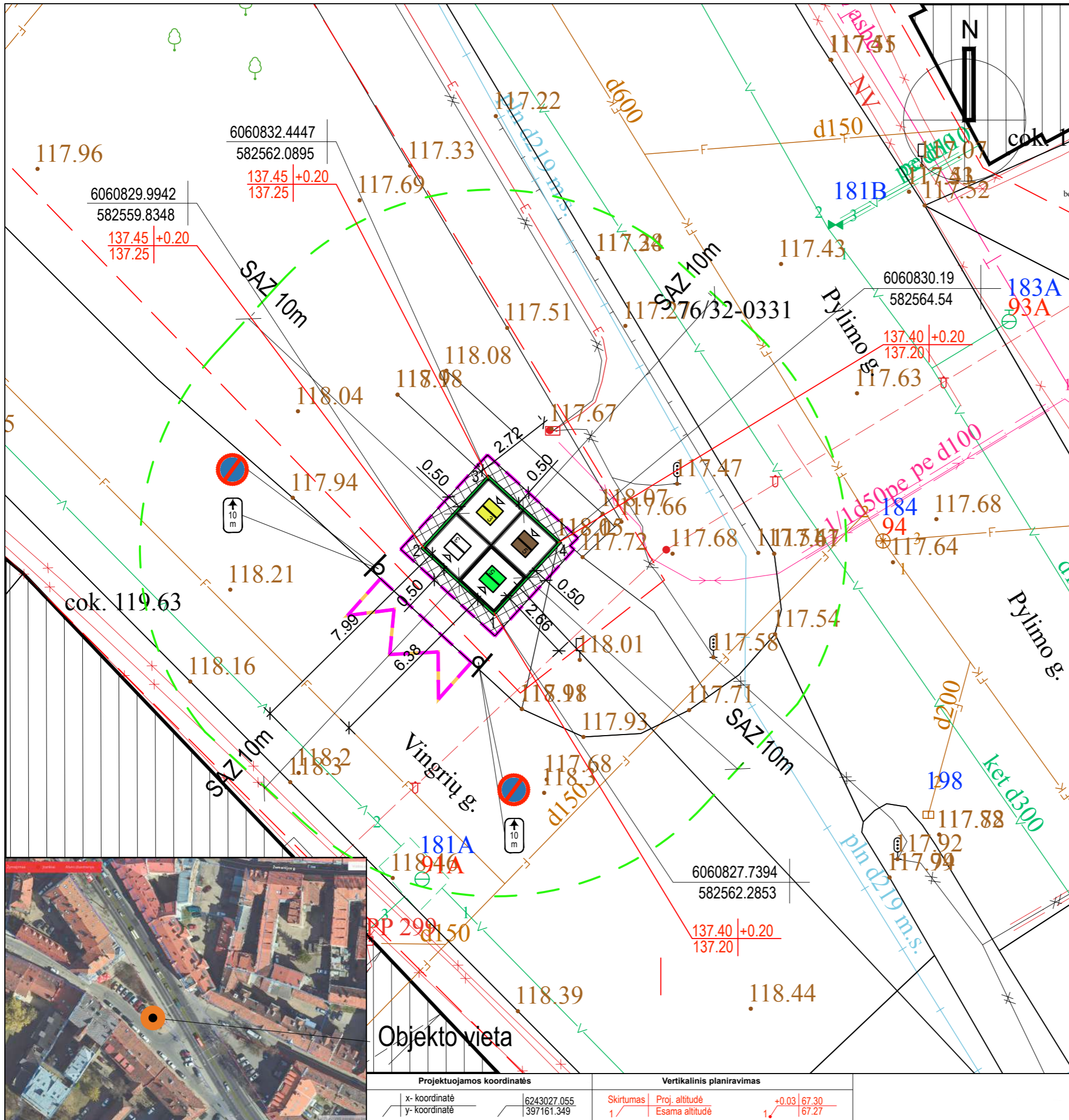


O	2020-03	Derinančių institucijų pritarimui gauti							
Laida		Laidos statusas. Keitimo priešastis (jei taikoma)							
KVALIFIKACIJA PATVIRTINANTIS DOKUMENTAS NR.			<b>UAB "Architekta"</b> Į.K.: 304456883 Adresas: Giedraičių g. 93-18, LT-08214 Vilnius	PROJEKTO PAVADINIMAS: <b>Požeminių komunalinių ir antrinių žaliavų atliekų surinkimo konteinerių aikštelių Vilniaus mieste, Vilniaus m. sav., statybos projektas (Projektiniai pasiūlymai)</b>					
37930	PV	A. Dališanskis		AIKŠTELĖS NUMERIS IR PAVADINIMAS: <b>Požeminių mišrių komunalinių ir antrinių žaliavų atliekų surinkimo konteinerių aikštelė Nr. 966 prie Lukiškių g. 9, Vilnius, Vilniaus m. sav.</b>					
A1363	PDV (SP)	K. Bakanauskas		DOKUMENTO PAVADINIMAS: <b>VIETOS FOTOFIKSACIJOS</b>					
A1363	Arch.	K. Bakanauskas							
KALBOS TRUMP.	UŽSAKOVAS: <b>UAB „VAATC“          Vilniaus atliekų tvarkymo centras</b>			DOKUMENTO ŽYMUO: <b>AR-2019-VA-AP-BD-966-B_02</b>				Lapų	Lapų
LT								1	1





O	2019-05	Derinančių institucijų pritarimui gauti							
Laida		Laidos statusas. Keitimo priežastis (jei taikoma)							
KVALIFIKACIJA PATVIRTINANTIS DOKUMENTAS NR.			UAB "Architekta" Į.K.: 304456883 Adresas: Giedraičių g. 93-18, LT-08214 Vilnius	PROJEKTO PAVADINIMAS: Požeminių komunalinių ir antrinių žaliavų atliekų surinkimo konteinerių aikštelių įrengimo Vilniaus mieste, Vilniaus m. sav. statybos projektas (Projektiniai pasiūlymai)					
37930	PV	A. Dališanskis		AIKŠTELĖS NUMERIS IR PAVADINIMAS: Požeminių mišrių komunalinių ir antrinių žaliavų atliekų surinkimo konteinerių aikštelė Nr. 974 prie Aludarių g. 1, Vilnius, Vilniaus m. sav.					
A1363	PDV (SP)	K. Bakanauskas		DOKUMENTO PAVADINIMAS: VIETOS FOTOFIKSACIJOS					
A1363	Arch.	K. Bakanauskas							
KALBOS TRUMP.	UŽSAKOVAS: UAB „VAATC“ Vilniaus atliekų tvarkymo centras			DOKUMENTO ŽYMUO: AR-2019-VA-AP-BD-974-B_02				Lapų	Lapų
LT								1	1



SUTARTINIS ŽYMĖJIMAS	
	Projektuojamos aikštelės darbų zona
	Sklypų ribos
	Atstatoma esama betoninių plytelių danga su pagrindais
	Naujai įrengiamas kelio bortas
	Naujai įrengiamas vejos bortas
	Konteineris skirtas mišrioms atliekoms (5m³)
	Konteineris skirtas popieriaus, metalo atliekoms (5m³)
	Konteineris skirtas stiklo atliekoms (3m³)
	Konteineris skirtas maisto atliekoms (3m³)
	Esami nuotekų tinklai
	Esami lietaus nuotekų tinklai
	Esami vandentiekio tinklai
	Esami elektros tinklai
	Esami ryšių tinklai
	Esami šilumos tinklai
	Esami ryšių tinklai
	Esami aukšt. įtampos elektros tinklai
	Esamų šilumos tinklų kamera
	Kelio žymėjimas KELIŲ ŽENKLINIMAS IR JO CHARAKTERISTIKOS 1.27. Geltonos spalvos zigzagas žymi kelio vietą (pusę), kur per visą zigzago ilgį uždrausta stovėti.
	Gatvių raudonos linijos
	Kelio ženklas ant atramos - 333 - Stovėti draudžiama 0 grupė (labai mažas) - Ø400mm, tvirtinamas ant atramos viršuje. Atrama h=2,900m, 76, 1/2.0, su B tipo betono pamatu, kurio h ne mažiau kaip 0,75m, Ø0.3m. Pamatas turi užtikrinti stabilumą, betono stiprio klasė gniuždant turi būti ne žemesnė kaip C25/30, atsparumo šalčiui marke F50.
	Kelio ženklas ant atramos - 806 - Papildoma lentelė 0 grupė (labai mažas) - 400x200mm, po kelio ženklu 333 ne didesniu, kaip 0.05m atstumu. Įrengimo apačios gabaritas turi būti ne mažiau kaip 2.2m. Lentelėje turi būti nurodytas 10m ilgio parametras.

**BENDRIEJI STATINIŲ RODIKLIAI**



1. Sklypas nesuformuotas (valstybinė žemė);  
Teritorija priklauso:  
Vilniaus senamiestis (kodas 16073)  
Vizualinės apsaugos pozonis





2. Požeminiai buitinių atliekų konteineriai:  
5m³ - 2vnt.  
3m³ - 2vnt.

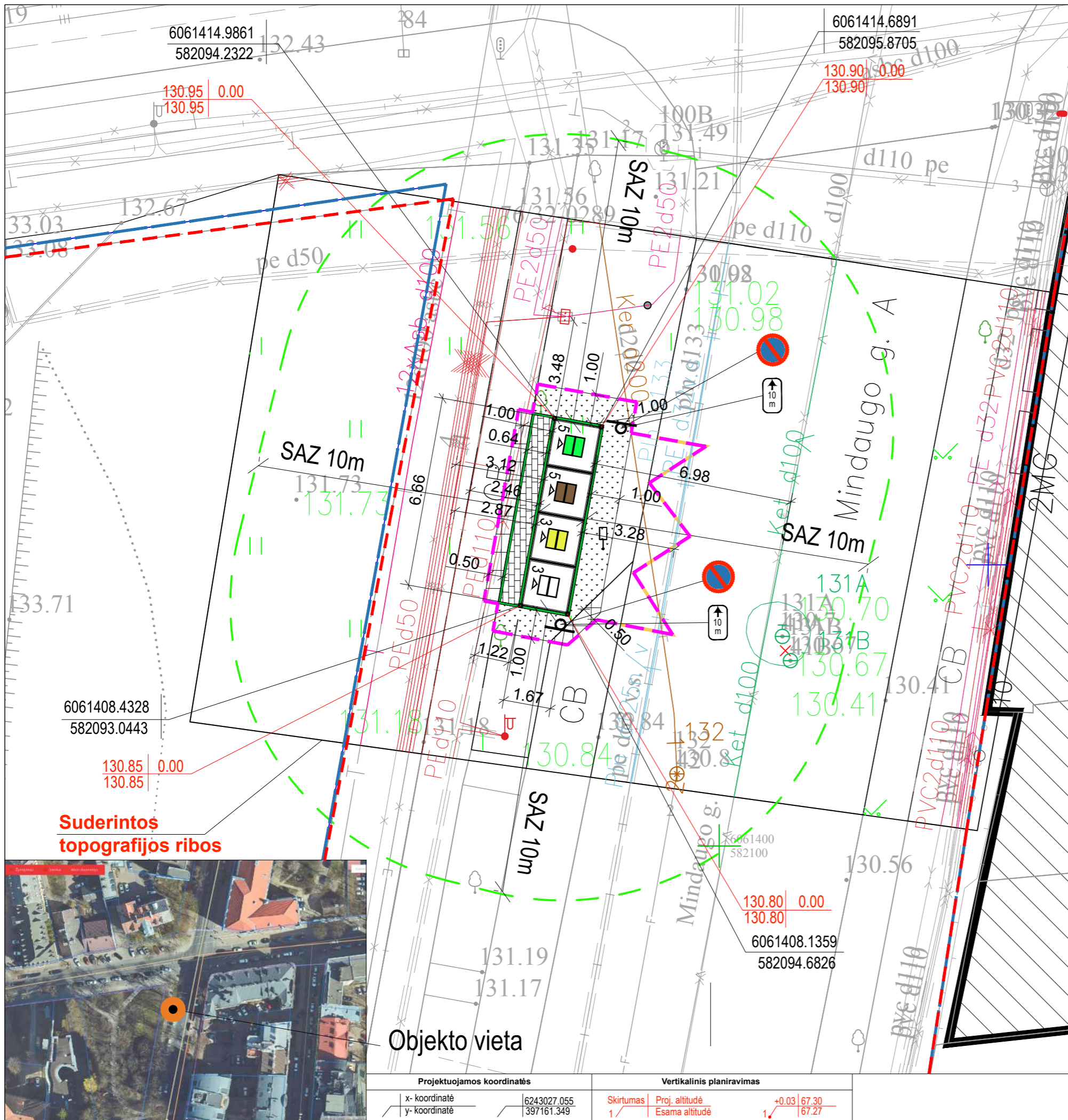
**PASTABA:**  
Kelio ženklus ir horizontalų kelio žymėjimą numatoma įrengti kitu etapu, gavus atskirą finansavimą

Projektuojamos koordinatės		Vertikalinis planiravimas	
x- koordinatė	6243027.055	Skirtumas	Proj. altitudė +0.03   67.30
y- koordinatė	397161.349	1/	Esama altitudė 1/   67.27

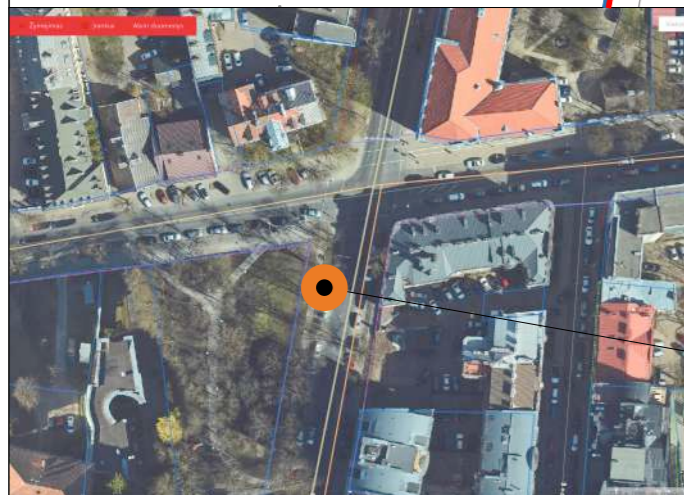
O	2019-05	Dokumentų pateiktųjų priėmimo gauti	
Laida		Laidos statusas. Keitimo priežastis (jei taikoma)	
KVALIFIKACIJĄ PAVYRINTASIS DOKUMENTAS NR.		UAB "Architekta" Į.K.: 304456883 Adresas: Giedraičių g. 93-18, LT-08214 Vilnius	PROJEKTO PAVADINIMAS: Požeminių komunalinių ir inžinerinių žaliavų atliekų surinkimo konteinerių aikštelių įrengimo Vilniaus mieste, Vilniaus m. sav. statybos projektas (Projektiniai pasiūlymai)
37930	PV	A. Dališanskis	AIKŠTELĖS NUMERIS IR PAVADINIMAS: Požeminių mišrių komunalinių ir inžinerinių žaliavų atliekų surinkimo konteinerių aikštelė Nr. 245 prie Pylimo g. 31, Vilnius, Vilniaus m. sav.
A1363	PDV (SP)	K. Bakanauskas	DOKUMENTO PAVADINIMAS: TERITORIJOS SUTVARKYMO PLANAS M 1:100
A1363	Arch.	K. Bakanauskas	DOKUMENTO ŽYMUO: AR-2019-VA-AP-BD-245-B_01
KALBOS TRUMP.	LIŠAKOVAIS: UAB „VAATC“ Vilniaus atliekų tvarkymo centras		Lapų 1 1



O	2019-05	Derinančių institucijų pritarimai gauti						
Laida		Laidos statusas. Keitimo priežastis (jei taikoma)						
KVALIFIKACIJA PATVIRTINANTIS DOKUMENTAS NR.			<b>UAB "Architekta"</b> Į.K.: 304456883 Adresas: Giedraičių g. 93-18, LT-08214 Vilnius	PROJEKTO PAVADINIMAS: <b>Požeminių komunalinių ir antrinių žaliavų atliekų surinkimo konteinerių aikštelių įrengimo Vilniaus mieste, Vilniaus m. sav. statybos projektas (Projektiniai pasiūlymai)</b>				
37930	PV	A. Dališanskis		AIKŠTELĖS NUMERIS IR PAVADINIMAS: <b>Požeminių mišrių komunalinių ir antrinių žaliavų atliekų surinkimo konteinerių aikštelė Nr. 245 prie Pylimo g. 31, Vilnius, Vilniaus m. sav.</b>				
A1363	PDV (SP)	K. Bakanauskas		DOKUMENTO PAVADINIMAS: <b>VIETOS FOTOFIKSACIJA</b>				
A1363	Arch.	K. Bakanauskas						
KALBOS TRUMP.	UŽSAKOVAS: <b>UAB „VAATC“</b> <b>Vilniaus atliekų tvarkymo centras</b>		DOKUMENTO ŽYMUO: <b>AR-2019-VA-AP-BD-245-B_02</b>					
LT				<table border="1"> <tr> <td>Lapų</td> <td>Lapų</td> </tr> <tr> <td>1</td> <td>1</td> </tr> </table>	Lapų	Lapų	1	1
Lapų	Lapų							
1	1							



**Suderintos topografijos ribos**



**Objekto vieta**

Projektuojamos koordinatės		Vertikalinis planiravimas	
x- koordinatė	6243027.055	Skirtumas	Proj. altitudė
y- koordinatė	397161.349	1/	Esama altitudė
			+0.03   67.30
			1/   67.27

**SUTARTINIS ŽYMĖJIMAS**

	Projektuojamos aikštelės darbų zona
	Sklypų ribos
	Atstatomas augalinis sluoksnis
	Įrengiama nauja betoninių trinkelų (200x100x60(h)mm) danga su pagrindais
	Atstatoma esama betoninių plytelių danga su pagrindais
	Naujai įrengiamas vejos bortas
	5 Konteineris skirtas mišrioms atliekoms (5m³)
	5 Konteineris skirtas plastiko, popieriaus, metalo atliekoms (5m³)
	3 Konteineris skirtas stiklo atliekoms (3m³)
	3 Konteineris skirtas maisto atliekoms (3m³)
	F Esami nuotekų tinklai
	L Esami lietaus nuotekų tinklai
	V Esami vandentiekio tinklai
	X Esami elektros tinklai
	Esami ryšių tinklai
	H Esami šilumos tinklai
	T Esami ryšių tinklai
	Esami aukšt. įtampos elektros tinklai
	Esamų šilumos tinklų kamera
	Kelių ženklimas ir jo charakteristikos. 1.27 Geltonos spalvos zigzagas žymi kelio vietą (pusę), kur per visą zigzago ilgį uždrausta stovėti.
	Gatvių raudonos linijos
	Kelio ženklas ant atramos - 333 - Stovėti draudžiama 0 grupė (labai mažas) - Ø400mm, tvirtinamas ant atramos viršuje. Atrama h=2,900m, 76, 1/2.0, su B tipo betono pamatu, kurio h ne mažiau kaip 0,75m, Ø0.3m. Pamatas turi užtikrinti stabilumą, betono stiprio klasė gniuždant turi būti ne žemesnė kaip C25/30, atsparumo šalčiui marke F50.
	Kelio ženklas ant atramos - 806 - Papildoma lentelė. 0 grupė (labai maža) - 400x200mm, po kelio ženklu 333 ne didesnis, kaip 0.05m atstumu. Įrengimo apačios gabaritas turi būti ne mažiau kaip 2.2m. Lentelėje turi būti nurodytas 10 m ilgio parametras

**BENDRIEJI STATINIŲ RODIKLIAI**

1. Sklypas nesuformuotas (valstybinė žemė);  
Teritorija priklauso:  
Vilniaus miesto istorinė dalis, vad. Naujamiesčiu (kodas 33653)  
Vilniaus senjojo miesto ir priemiesčių archeologinė vietovė (kodas 25504)  
Vilniaus senamiestis  
Vizualinės apsaugos pozonis

2. Požeminiai buitinių atliekų konteineriai:  
5m³- 2vnt.  
3m³- 2vnt.


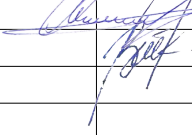
**PASTABA:**  
Kelio ženklus ir horizontalų kelio žymėjimą numatoma įrengti kitu etapu, gavus atskirą finansavimą

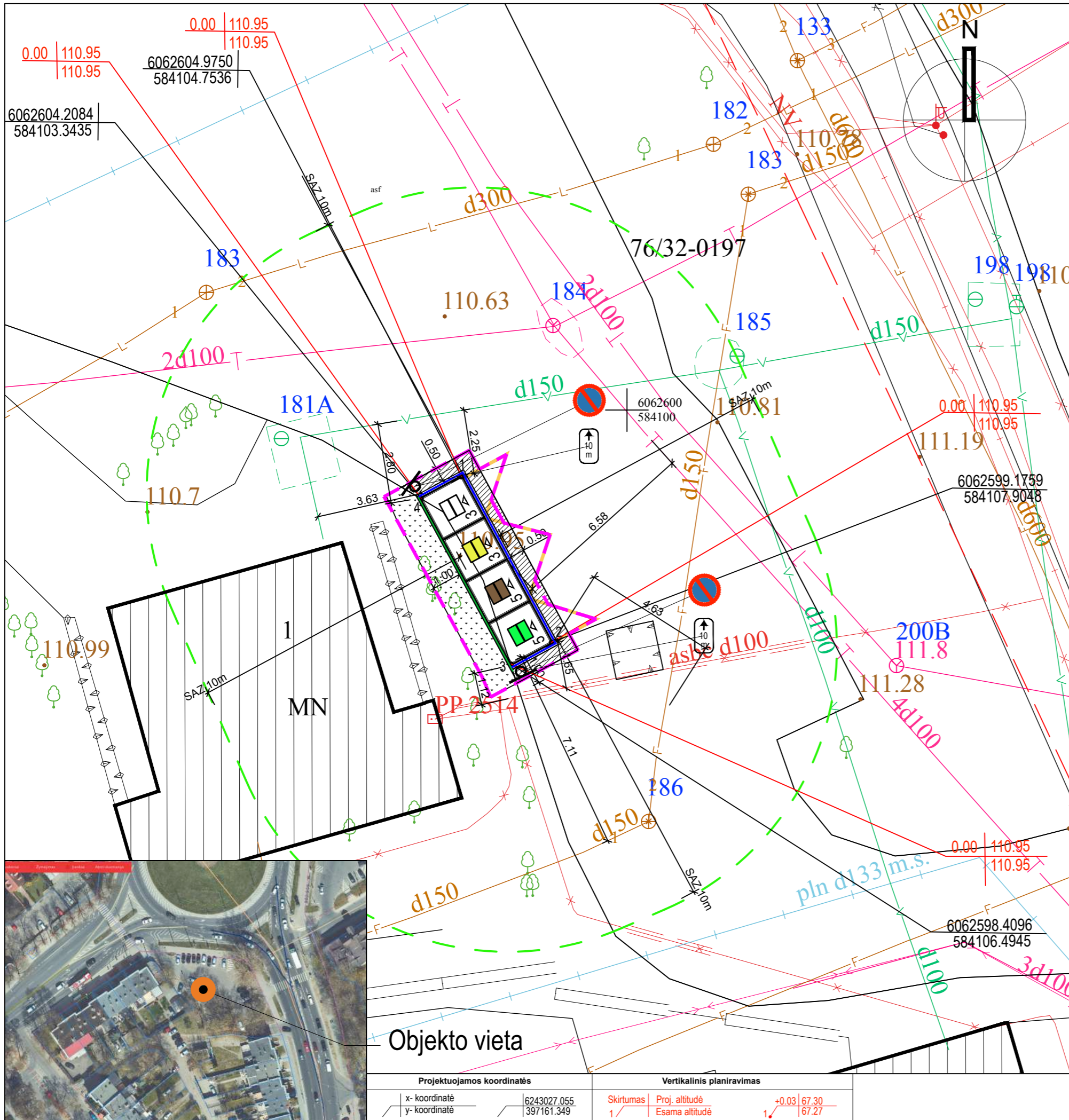
**TOPD: DERINIMO LENTELE**

Stambaus mastelio topografinių planų derinimo su inžinerinius tinklus eksploatuojančiomis organizacijomis viešojoje elektroninėje paslaugoje (TOPD) topografinio plano teritorijai suteiktas unikalus numeris ir data		Data	Suteiktas unikalus Nr.
		2019-05-30 13:13:18	4192
Koordinatų sistema:	LKS-94	UAB "Inžinerinė geodezija"	
Aukštųjų sistema:	LAS07	Žygo g. 90-25, Vilnius, tel. nr.: 8-622-92902	
PAREIGOS	V.PAVARDE	FARAŠAS	El. pa: info@inzerinegeodezija.lt
Geodezinkas	A. Valentukevičius	Objektas: Nr. 218 K. Kalinausko g.10, Vilnius	
Kvalifikacijos pažymėjimo Nr.:	16KV-1053	Brėžinys	Topografinis planas
UŽSAKOVAS		Mastelis	Nr./Lapų sk. Data
UAB "Ewaste International Bv"		1:500	1/1 2019-05-02

O	2020-03	Teritorijų planavimo priemonių gauti		
Laida	Laidos statusas. Keitimo priežastis (jei taikoma)			
KVALIFIKACIJA	UAB "Architekta"		PROJEKTO PAVADINIMAS:	
INŽINERINIS	I.K.: 304456883		Požeminių komunalinių ir antrinių žaliavų atliekų surinkimo konteinerių aikštelių Vilniaus mieste, Vilniaus m. sav., statybos projektas	
DOCUMENTAS NR.	Adresas: Giedraičių g. 93-18, LT-08214 Vilnius		(Projektiniai pasiūlymai)	
37930	PV	A. Dališanskis	AIKŠTELĖS NUMERIS IR PAVADINIMAS:	
A1363	PDV (SP)	K. Bakanauskas	Požeminių mišrių komunalinių ir antrinių žaliavų atliekų surinkimo konteinerių aikštė Nr. 218 prie Kalinausko g. 10, Vilnius, Vilniaus m. sav.	
A1363	Arch.	K. Bakanauskas	DOKUMENTO PAVADINIMAS:	
			TERITORIJOS SUTVARKYMO PLANAS M 1:100	
KALBOS TRUMP.	UŽSAKOVAS:		DOKUMENTO ŽYMUO:	
LT	UAB „VAATC“ Vilniaus atliekų tvarkymo centras		AR-2019-VA-AP-BD-218-B_01	
			Lapų	Lapų
			1	1



O	2020-03	Derinančių institucijų pritarimui gauti				
Laida		Laidos statusas. Keitimo priešastis (jei taikoma)				
KVALIFIKACIJA PATVIRTINANTIS DOKUMENTAS NR.			<b>UAB "Architekta"</b> Į.K.: 304456883 Adresas: Giedraičių g. 93-18, LT-08214 Vilnius	PROJEKTO PAVADINIMAS: Požeminių komunalinių ir antrinių žaliavų atliekų surinkimo konteinerių aikštelių Vilniaus mieste, Vilniaus m. sav., statybos projektas (Projektiniai pasiūlymai)		
37930	PV	A. Dališanskis		AIKŠTELĖS NUMERIS IR PAVADINIMAS: Požeminių mišrių komunalinių ir antrinių žaliavų atliekų surinkimo konteinerių aikštelė Nr. 218 prie Kalinausko g. 10, Vilnius, Vilniaus m. sav.		
A1363	PDV (SP)	K. Bakanauskas		DOKUMENTO PAVADINIMAS: VIETOS FOTOFIKSACIJA		
A1363	Arch.	K. Bakanauskas				
KALBOS TRUMP.	UŽSAKOVAS: <b>UAB „VAATC“</b> Vilniaus atliekų tvarkymo centras			DOKUMENTO ŽYMUO: <b>AR-2019-VA-AP-BD-218-B_02</b>	Lapų	Lapų
LT					1	1



SUTARTINIS ŽYMĖJIMAS	
	Projektuojamos aikštelės darbų zona
	Sklypų ribos
	Atstatomas augalinis sluoksnis
	Įrengiama nauja betoninių trinkelų (200x100x60(h)mm) danga su pagrindais
	Atstatomas esmas asfalto danga su pagrindais
	Naujai įrengiamas vejos bortas
	Naujai įrengiamas kelio bortas
	5 Konteineris skirtas mišrioms atliekoms (5m³)
	5 Konteineris skirtas plastikui, popieriaus, metalo atliekoms (5m³)
	3 Konteineris skirtas stiklo atliekoms (3m³)
	3 Konteineris skirtas maisto atliekoms (3m³)
	Esami nuotekų tinklai
	Esami lietaus nuotekų tinklai
	Esami vandentiekio tinklai
	Esami elektros tinklai
	Esami ryšių tinklai
	Esami šilumos tinklai
	Esami ryšių tinklai
	Esami aukšt. įtampas elektros tinklai
	Esamų šilumos tinklų kamera
	Kelių ženklėjimas ir jo charakteristikos. 1.27 Geltonos spalvos zigzagas žymi kelio vietą (pusę), kur per visą zigzago ilgį uždrausta stovėti.
	Gatvių raudonos linijos
	Kelio ženklas ant atramos - 333 - Stovėti draudžiama 0 grupė (labai mažas) - Ø400mm, tvirtinamas ant atramos viršuje. Atrama h=2,900m, 76, 1/2.0, su B tipo betono pamatu, kurio h ne mažiau kaip 0,75m, Ø0,3m. Pamatas turi užtikrinti stabilumą, betono stiprio klasė gniuždant turi būti ne žemesnė kaip C25/30, atsparumo šalčiui marke F50.
	Kelio ženklas ant atramos - 806 - Papildoma lentelė. 0 grupė (labai maža) - 400x200mm, po kelio ženklu 333 ne didesniu, kaip 0,05m atstumu. Įrengimo apačios gabaritai turi būti ne mažiau kaip 2,2m. Lentelėje turi būti nurodytas 10 m ilgio parametras

**BENDRIEJI STATINIŲ RODIKLIAI**

1. Sklypas nesuformuotas (valstybinė žemė);  
Teritorija priklauso:  
Blokuotų kotedžų kompleksas (kodas 16078)  
Vilniaus miesto istorinė dalis, vad. Antakalnių (kodas 16084)  
Vilniaus senjojo miesto ir priemiesčių archeologinė vietovė (kodas 25504)  
Vilniaus senamiestis  
Vizualinės apsaugos pozonis




2. Požeminiai buitinių atliekų konteineriai:  
5m³- 2vnt.  
3m³- 2vnt.

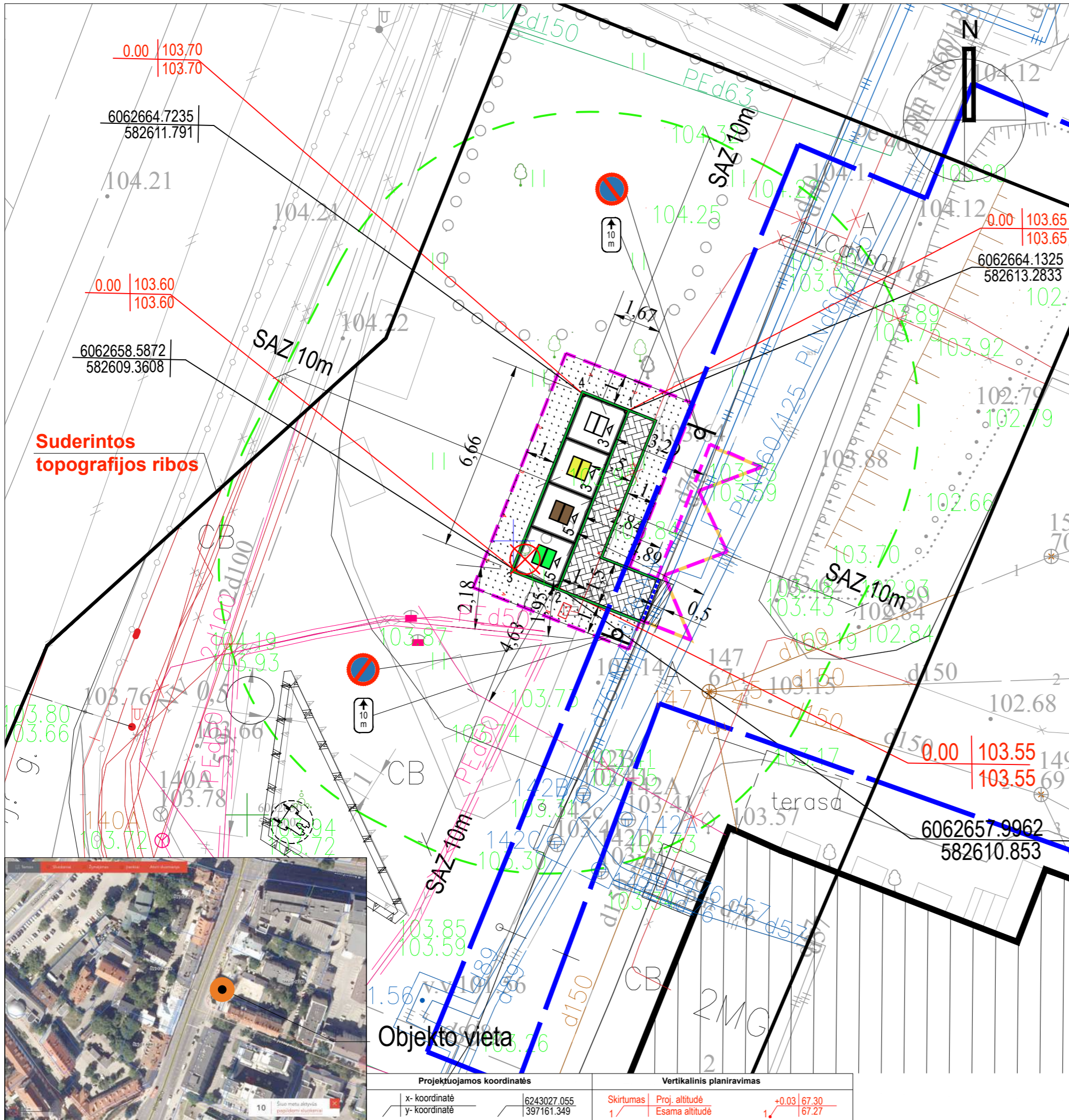
**PASTABA:**  
Kelio ženklus ir horizontalų kelio žymėjimą numatoma įrengti kitu etapu, gavus atskirą finansavimą

Projektuojamos koordinatės		Vertikalinis planiravimas	
x- koordinatė	6243027.055	Skirtumas	Proj. altitudė
y- koordinatė	397161.349	1	Esama altitudė
			+0.03   67.30
			1   67.27

O	2019-05	Dokumentų pateiktųjų priėmimo gauti	
Laida		Laidos statusas. Keltimo priežastis (jei taikoma)	
KVALIFIKACIJA PILNĮVIRTINANTIS DOKUMENTAS NR.		UAB "Architekta" J.K.: 304456883 Adresas: Gedraičių g. 93-18, LT-08214 Vilnius	PROJEKTO PAVADINIMAS: Požeminių komunalinių ir antrinių žaliavų atliekų surinkimo konteinerių aikštelių Vilniaus mieste, Vilniaus m. sav., statybos projektas (Projektiniai pasiūlymai)
37930	PV	A. Dališanskis	AIKŠTELĖS NUMERIS IR PAVADINIMAS: Požeminių mišrių komunalinių ir antrinių žaliavų atliekų surinkimo konteinerių aikštelė Nr. 1024 prie Olandų g. 1, Vilnius, Vilniaus m. sav.
A1363	PDV (SP)	K. Bakanauskas	DOKUMENTO PAVADINIMAS: TERITORIJOS SUTVARKYMO PLANAS M 1:100
A1363	Arch.	K. Bakanauskas	
KALBOS TRUMP.	UŽSAKOVAS: UAB „VAATC“ Vilniaus atliekų tvarkymo centras		DOKUMENTO ŽYMUO: AR-2019-VA-AP-BD-1024-B_01
		Lapų	Lapų
		1	1



O	2019-05	Derinančių institucijų pritarimui gauti							
Laida		Laidos statusas. Keitimo priežastis (jei taikoma)							
KVALIFIKACIJA PATVIRTINANTIS DOKUMENTAS NR.			<b>UAB "Architekta"</b> Į.K.: 304456883 Adresas: Giedraičių g. 93-18, LT-08214 Vilnius	PROJEKTO PAVADINIMAS: Požeminių komunalinių ir antrinių žaliavų atliekų surinkimo konteinerių aikštelių Vilniaus mieste, Vilniaus m. sav., statybos projektas (Projektiniai pasiūlymai)					
37930	PV	A. Dališanskis		AIKŠTELĖS NUMERIS IR PAVADINIMAS: Požeminių mišrių komunalinių ir antrinių žaliavų atliekų surinkimo konteinerių aikštelė Nr. 1024 prie Olandų g. 1, Vilnius, Vilniaus m. sav.					
A1363	PDV (SP)	K. Bakanauskas		DOKUMENTO PAVADINIMAS: VIETOS FOTOFIKSACIJA					
A1363	Arch.	K. Bakanauskas							
KALBOS TRUMP.	UŽSAKOVAS: UAB „VAATC“ Vilniaus atliekų tvarkymo centras			DOKUMENTO ŽYMUO: AR-2019-VA-AP-BD-1024-B_02				Lapų	Lapų
LT								1	1



SUTARTINIS ŽYMĖJIMAS	
	Projektuojamos aikštelės darbų zona
	Sklypų ribos
	Atstatomas augalinis sluoksnis
	Atstatoma esama betoninių plytelių danga su pagrindais
	Atstatomas esmas asfalto danga su pagrindais
	Įrengiama nauja betoninių trinkelinių (200x100x60(h)mm) danga su pagrindais
	Naujai įrengiamas nužemintas kelio bortas
	Naujai įrengiamas vejos bortas
	5 Konteineris skirtas mišrioms atliekoms (5m³)
	5 Konteineris skirtas plastiko, popieriaus, metalo atliekoms (5m³)
	3 Konteineris skirtas stiklo atliekoms (3m³)
	3 Konteineris skirtas maisto atliekoms (3m³)
	Esami nuotekų tinklai
	Esami lietaus nuotekų tinklai
	Esami vandentiekio tinklai
	Esami elektros tinklai
	Esami ryšių tinklai
	Esami šilumos tinklai
	Esami ryšių tinklai
	Esami aukšt. įtampos elektros tinklai
	Esamų šilumos tinklų kamera
	Kelių ženklimas ir jo charakteristikos. 1.27 Geltonos spalvos zigzagas žymi kelio vietą (pusę), kur per visą zigzago ilgį uždrausta stovėti.
	Gatvių raudonos linijos
	Kertamas medis (1 vnt.)
	Kelio ženklas ant atramos - 333 - Stovėti draudžiama 0 grupė (labai mažas) - Ø400mm, tvirtinamas ant atramos viršuje. Atrama h=2,900m, 76, 1/2.0, su B tipo betono pamatu, kurio h ne mažiau kaip 0,75m, Ø0.3m. Pamatas turi užtikrinti stabilumą, betono stiprio klasė gniuždant turi būti ne žemesnė kaip C25/30, atsparumo šalčiui marke F50.
	Kelio ženklas ant atramos - 806 - Papildoma lentelė 0 grupė (labai maža) - 400x200mm, po kelio ženklu 333 ne didesniu, kaip 0.05m atstumu. Įrengimo apačios gabaritai turi būti ne mažiau kaip 2.2m. Lentelėje turi būti nurodytas 10m ilgio parametras.

**BENDRIEJI STATINIŲ RODIKLIAI**

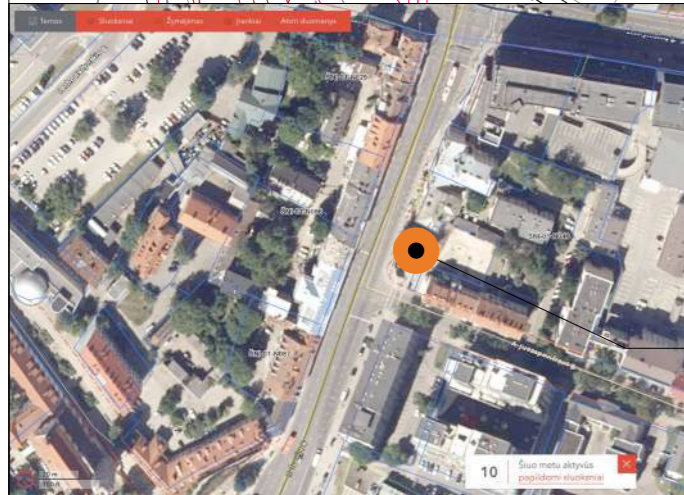
1. Sklypas nesuformuotas (valstybinė žemė);  
 Teritorija priklauso:  
 Vilniaus senamiestis  
 Vizualinės apsaugos pozonis  
 Vilniaus senojo miesto ir priemiesčių archeologinė vietovė (kodas 25504)

2. Požeminiai būtinių atliekų konteineriai:  
 5m³- 2vnt.  
 3m³- 2vnt.


**PASTABA:**  
 Kelio ženklus ir horizontalų kelio žymėjimą numatoma įrengti kitu etapu, gavus atskirą finansavimą





TOPD DERINIMO LENTELĖ		Suderinimo data	Suteiktas unikalus Nr.
Stambaus mastelio topografinių planų derinimo su inžineriniais tinklų eksploatuojančiomis organizacijomis viešojoje elektroninėje paslaugoje (TOPD) topografinio plano teritorijai suteiktas unikalus numeris ir data.		2019.05.13	13:19:4688
Koordinatų sistema	LKS-94	UAB "Inžinerinė geodezija" Žygio g. 90-23, Vilnius, tel. nr.: 8-622-92982	
Aukščių sistema	LAS07		
PAREIGOS	V.PAVARDE	PARAŠAS	Objektas:
Geodeziniakas	G.Petrauskas		A. Juozapavičiaus g. 2, Vilnius
Kvalifikacijos pažymėjimo Nr.:	IGKV-1548	Brėžinys	Inžinerinis topografinis planas
UŽSAKOVAS		Mastelis	Lapy sk. Nr. Data
UAB "Bwaste International BV"		1:500	1/1 2019.04.30

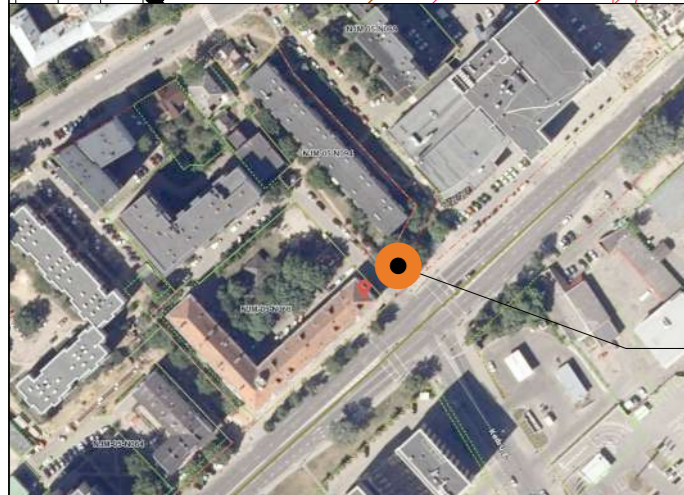
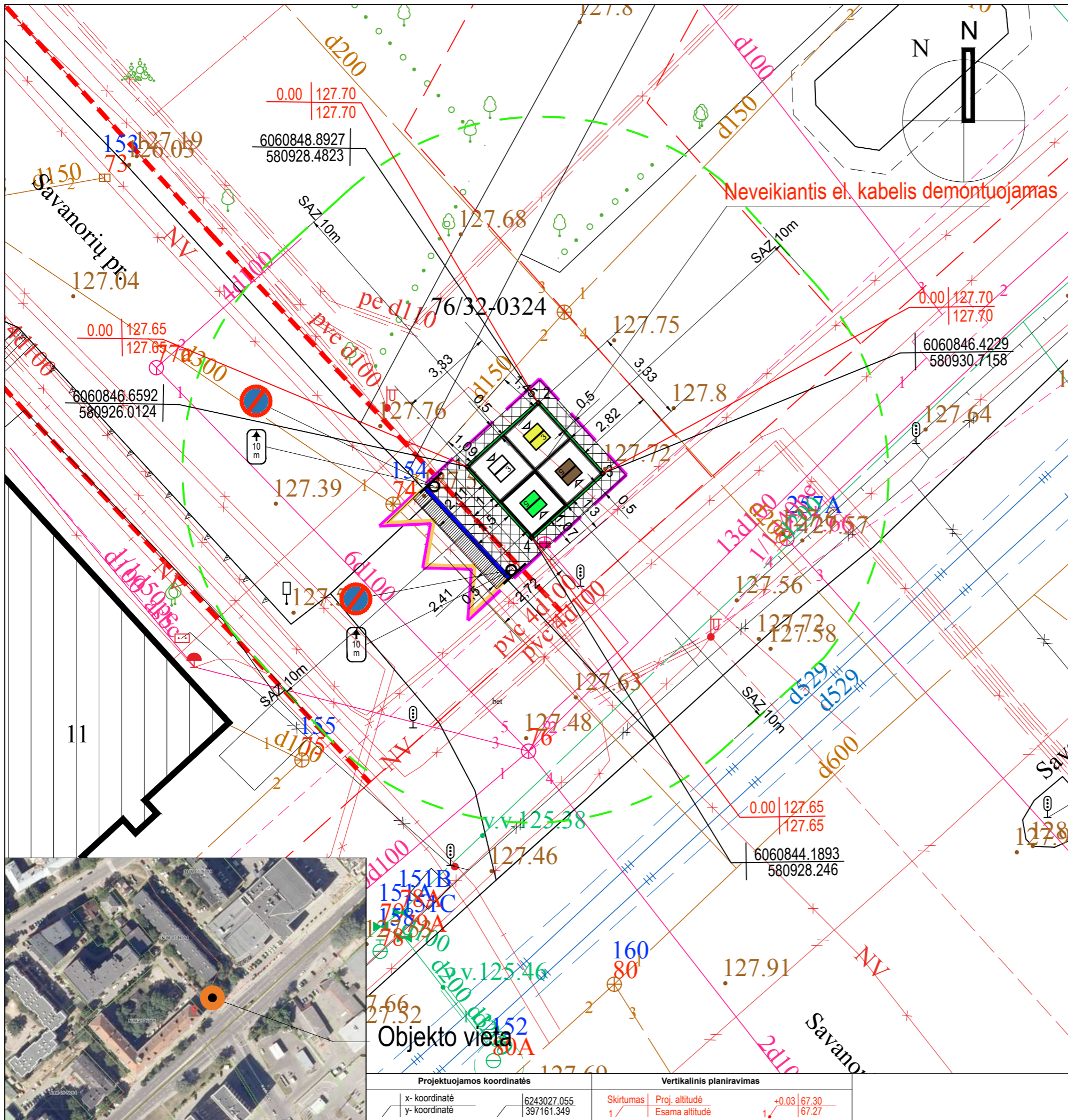
PROJEKTO PAVADINIMAS:	
PROJEKTO PAVADINIMAS:	Požeminių komunalinių ir inžinerinių žaliavų atliekų surinkimo konteinerių aikštelių Vilniaus mieste, Vilniaus m. sav. statybos projektas (Projektiniai pasiūlymai)
AKIŠTELĖS NUMERIS IR PAVADINIMAS:	Požeminių mišrių komunalinių ir inžinerinių žaliavų atliekų surinkimo konteinerių aikštė Nr 926 prie A. Juozapavičiaus g. Vilnius, Vilniaus m. sav.
DOKUMENTO PAVADINIMAS:	TERITORIJOS SUTVARKYMO PLANAS M 1:100
DOKUMENTO ŽYMUO:	AR-2019-VA-AP-BD-926-B_01
KALBOS TRUMP.	UŽSAKOVAS: UAB „VAATC“ Vilniaus atliekų tvarkymo centras
Lapų	1 1



Projektuojamos koordinatės		Vertikalinis planiravimas	
x- koordinatė	6243027.055	Skirtumas	Proj. altitudė +0.03   67.30
y- koordinatė	397161.349	1/	Esama altitudė 1/   67.27



O	2019-05	Derinančių institucijų pritarimui gauti			
Laida		Laidos statusas. Keitimo priešastis (jei taikoma)			
KVALIFIKACIJA PATVIRTINANTIS DOKUMENTAS NR.			<b>UAB "Architekta"</b> Į.K.: 304456883 Adresas: Giedraičių g. 93-18, LT-08214 Vilnius	PROJEKTO PAVADINIMAS: Požeminių komunalinių ir antrinių žaliavų atliekų surinkimo konteinerių aikštelių Vilniaus mieste, Vilniaus m. sav. statybos projektas (Projektiniai pasiūlymai)	
37930	PV	A. Dališanskis		AIKŠTELĖS NUMERIS IR PAVADINIMAS: Požeminių mišrių komunalinių ir antrinių žaliavų atliekų surinkimo konteinerių aikštelė Nr 926 prie A. Juozapavičiaus g. Vilnius, Vilniaus m. sav.	
A1363	PDV (SP)	K. Bakanauskas		DOKUMENTO PAVADINIMAS: VIETO FOTOFIKSACIJA	
A1363	Arch.	K. Bakanauskas		DOKUMENTO ŽYMUO: AR-2019-VA-AP-BD-926-B_02	
KALBOS TRUMP.	UŽSAKOVAS: UAB „VAATC“ Vilniaus atliekų tvarkymo centras			Lapų	Lapų
LT				1	1



Objekto vieta

SUTARTINIS ŽYMĖJIMAS	
	Projektuojamos aikštelės darbų zona
	Sklypų ribos
	Atstatoma esama betoninių plytelių danga su pagrindais
	Atstatomas esamas asfalto dangos su pagrindais
	Naujai įrengiamas kelio bortas
	Naujai įrengiamas vejos bortas
	Konteineris skirtas mišrioms atliekoms (5m³)
	Konteineris skirtas plastiko, popieriaus, metalo atliekoms (5m³)
	Konteineris skirtas stiklo atliekoms (3m³)
	Konteineris skirtas maisto atliekoms (3m³)
	Esami nuotekų tinklai
	Esami lietaus nuotekų tinklai
	Esami vandentiekio tinklai
	Esami elektros tinklai
	Esami ryšių tinklai
	Esami šilumos tinklai
	Esami ryšių tinklai
	Esami aukšt. įtampas elektros tinklai
	Esamų šilumos tinklų kamera
	Kelio žymėjimas KELIŲ ŽENKLINIMAS IR JO CHARAKTERISTIKOS 1.27. Geltonos spalvos zigzagas žymi kelio vietą (pusę), kur per visą zigzago ilgį uždrausta stovėti.
	Gatvių raudonos linijos
	Kelio ženklas ant atramos - 333 - Stovėti draudžiama 0 grupė (labai mažas) - Ø400mm, tvirtinamas ant atramos viršuje. Atrama h=2,900m, 76, 1/2.0, su B tipo betono pamatu, kurio h ne mažiau kaip 0,75m, Ø0.3m. Pamatas turi užtikrinti stabilumą, betono stiprio klasė gniuždant turi būti ne žemesnė kaip C25/30, atsparumo šalčiui marke F50.
	Kelio ženklas ant atramos - 806 - Papildoma lentelė. 0 grupė (labai mažas) - 400x200mm, po kelio ženklų 333 ne didesniu, kaip 0.05m atstumu. Įrengimo apačios gabaritas turi būti ne mažiau kaip 2.2m. Lentelėje turi būti nurodytas 10 m ilgio parametras

**BENDRIEJI STATINIŲ RODIKLIAI**



1. Sklypas nesuformuotas (valstybinė žemė);  
Teritorija priklauso:  
Vilniaus senamiestis (kodas 16073)  
Vizualinės apsaugos pozonis





2. Požeminiai buitinių atliekų konteineriai:  
5m³- 2vnt.  
3m³- 2vnt.

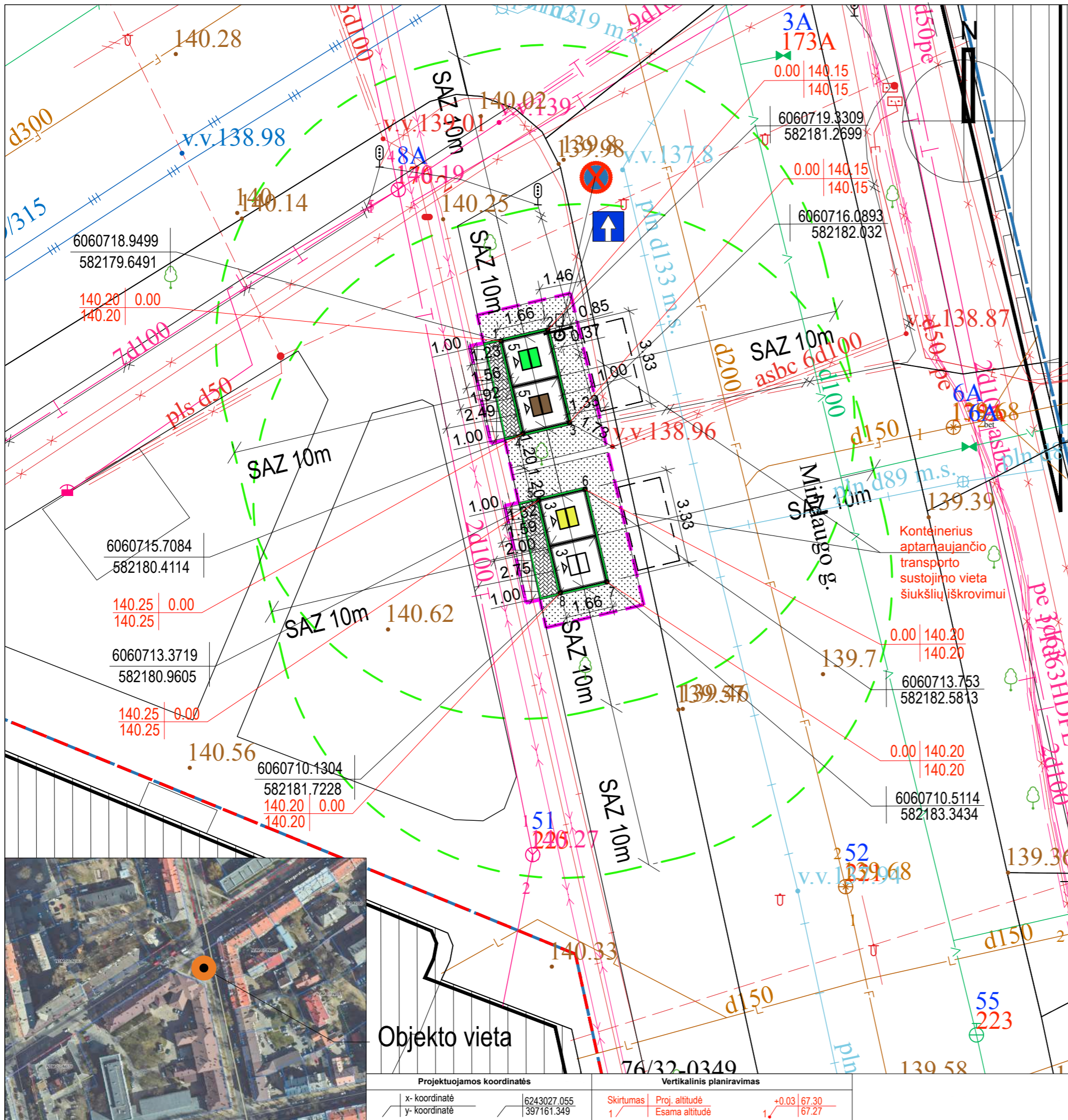
**PASTABA:**  
Kelio ženklus ir horizontalų kelio žymėjimą numatoma įrengti kitu etapu, gavus atskirą finansavimą

Projektuojamos koordinatės		Vertikalinis planiravimas	
x- koordinatė	6243027.055	Skirtumas	Proj. altitudė
y- koordinatė	397161.349	1	Esama altitudė
			+0.03   67.30
			1, 67.27

O	2019-05	Dokumentų pateiktųjų priėmimo gauti	
Laida	Laidos statusas. Keltimo priežastis (jei taikoma)		
KVALIFIKACIJA / PAVIRTINIMAS / DOKUMENTAS NR.		UAB "Architekta" J.K.: 304456883 Adresas: Giedraičių g. 93-18, LT-08214 Vilnius	PROJEKTO PAVADINIMAS: Požeminių komunalinių ir antrinių žaliavų atliekų surinkimo konteinerių aikštelių Vilniaus mieste, Vilniaus m. sav. statybos projektas (Projektiniai pasiūlymai)
37930	PV	A. Dališanskis	ARŠTELĖS NUMERIS IR PAVADINIMAS: Požeminių mišrių komunalinių ir antrinių žaliavų atliekų surinkimo konteinerių aikštė Nr. 417 prie Savanorių pr. 11, Vilnius, Vilniaus m. sav.
A1363	PDV (SP)	K. Bakanauskas	DOKUMENTO PAVADINIMAS: TERITORIJOS SUTVARKYMO PLANAS M 1:100
A1363	Arch.	K. Bakanauskas	DOKUMENTO ŽYMUO: AR-2019-VA-AP-BD-417-B_01
KALBOS TRUMP.	LIŠSAKOVAS: UAB „VAATC“ Vilniaus atliekų tvarkymo centras		Lapų 1 1



O	2019-05	Derinančių institucijų pritarimui gauti						
Laida		Laidos statusas. Keitimo priežastis (jei taikoma)						
KVALIFIKACIJĄ PATVIRTINANTIS DOKUMENTAS NR.			UAB "Architekta" Į.K.: 304456883 Adresas: Giedraičių g. 93-18, LT-08214 Vilnius		PROJEKTO PAVADINIMAS: Požeminių komunalinių ir antrinių žaliavų atliekų surinkimo konteinerių aikštelių Vilniaus mieste, Vilniaus m. sav. statybos projektas (Projektiniai pasiūlymai)			
37930	PV	A. Dališanskis			AIKŠTELĖS NUMERIS IR PAVADINIMAS: Požeminių mišrių komunalinių ir antrinių žaliavų atliekų surinkimo konteinerių aikštelė Nr. 417 prie Savanorių pr. 11, Vilnius, Vilniaus m. sav.			
A1363	PDV (SP)	K. Bakanauskas			DOKUMENTO PAVADINIMAS: VIETOS FOTOFIKSACIJA			
A1363	Arch.	K. Bakanauskas						
KALBOS TRUMP.	UŽSAKOVAS: UAB „VAATC“ Vilniaus atliekų tvarkymo centras				DOKUMENTO ŽYMUO: AR-2019-VA-AP-BD-417-B_02		Lapų	Lapų
LT							1	1



Objekto vieta

Projektuojamos koordinatės		Vertikalinis planiravimas	
x- koordinatė	6243027.055	Skirtumas	Proj. altitudė
y- koordinatė	397161.349	1	Esama altitudė
			+0.03   67.30
			1

SUTARTINIS ŽYMĖJIMAS	
	Projektuojamos aikštelės darbų zona
	Sklypų ribos
	Atstatomas augalinis sluoksnis
	Atstatoma esama betoninių plytelių danga su pagrindais
	[rengiama nauja betoninių trinkelų (200x100x60(h)mm) danga su pagrindais
	Naujai įrengiamas kelio bortas
	Naujai įrengiamas vejos bortas
	Konteineris skirtas mišrioms atliekoms (5m³)
	Konteineris skirtas plastiko, popieriaus, metalo atliekoms (5m³)
	Konteineris skirtas stiklo atliekoms (3m³)
	Konteineris skirtas maisto atliekoms (3m³)
	Esami nuotekų tinklai
	Esami lietaus nuotekų tinklai
	Esami vandentiekio tinklai
	Esami elektros tinklai
	Esami ryšių tinklai
	Esami šilumos tinklai
	Esami ryšių tinklai
	Esami aukšt. įtampos elektros tinklai
	Esamų šilumos tinklų kamera
	Gatvių raudonos linijos
	Esamas kelio ženklas ant atramos - 332 - Stovėti draudžiama
	Esamas kelio ženklas ant atramos - 503 - Vienpusis eismas

**BENDRIEJI STATINIŲ RODIKLIAI**

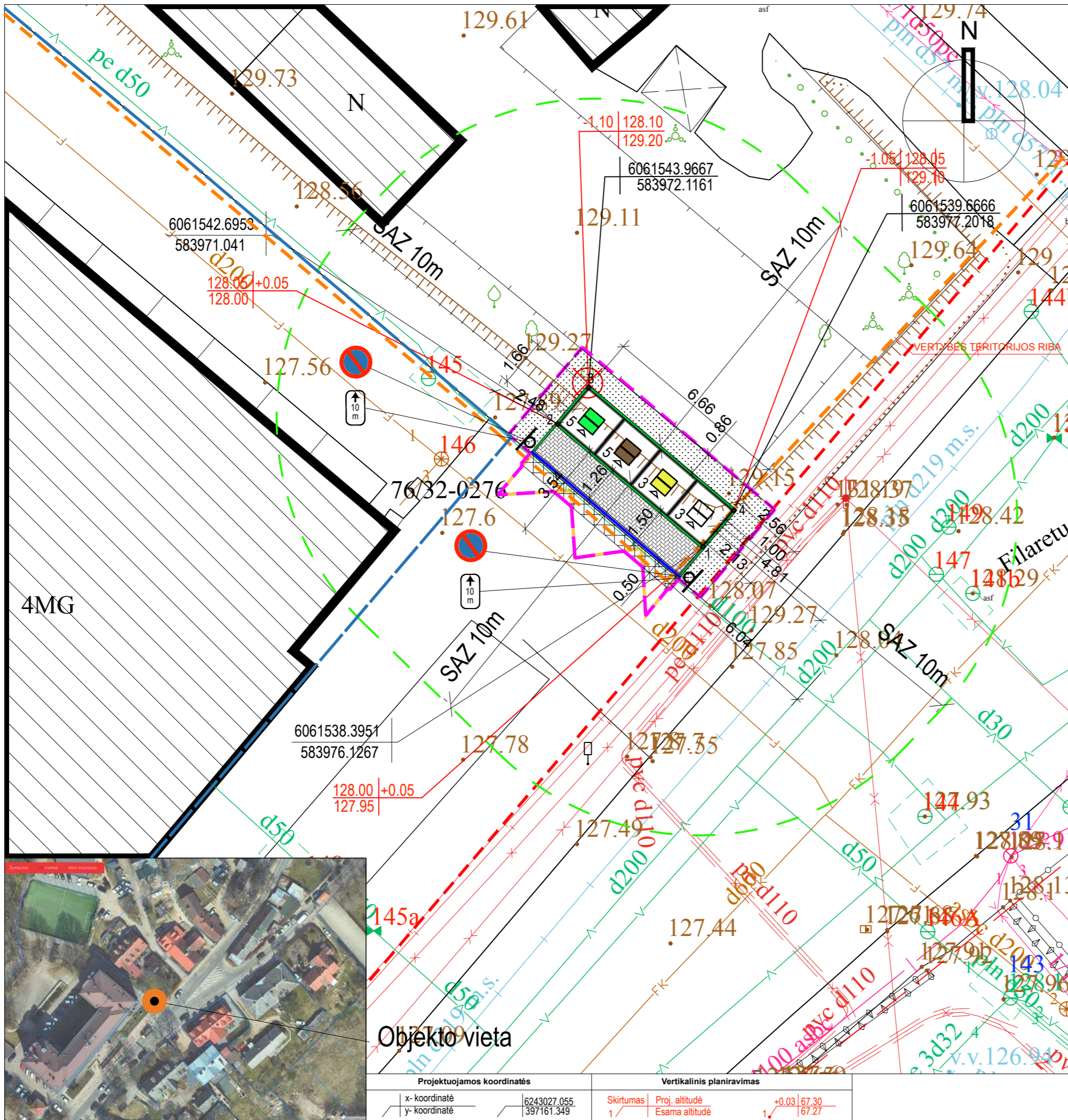
1. Sklypas nesuformuotas (valstybinė žemė);  
 Teritorija priklauso:  
 Vilniaus miesto istorinė dalis, vad. Naujamiesčiu (kodas 33653)  
 Vilniaus senamiestis  
 Vizualinės apsaugos pozonis

2. Požeminiai buitinių atliekų konteineriai:  
 5m³- 2vnt.  
 3m³- 2vnt.

O	2019-05	Dokumentų pateiktųjų priėmimo data	
Laida		Laidos statusas. Keltimo priežastis (jei taikoma)	
KVALIFIKACIJA PAPURTINANTIS DOKUMENTAS NR.		UAB "Architekta" J.K.: 304456883 Adresas: Giedraičių g. 93-18, LT-08214 Vilnius	PROJEKTO PAVADINIMAS: Požeminių komunalinių ir antrinių žaliavų atliekų surinkimo konteinerių aikštelių Vilniaus mieste, Vilniaus m. sav. statybos projektas (Projektiniai pasiūlymai)
37930	PV	A. Dališanskis	AIKŠTELĖS NUMERIS IR PAVADINIMAS: Požeminių mišrių komunalinių ir antrinių žaliavų atliekų surinkimo konteinerių aikštė Nr. 1028 prie Naugarduko g. 24, Vilnius, Vilniaus m. sav.
A1363	PDV (SP)	K. Bakanauskas	DOKUMENTO PAVADINIMAS: TERITORIJOS SUTVARKYMO PLANAS M 1:100
A1363	Arch.	K. Bakanauskas	
KALBOS TRUMP.	LIŠAKOVAS: UAB „VAATC“ Vilniaus atliekų tvarkymo centras		DOKUMENTO ŽYMUO: AR-2019-VA-AP-BD-1028 -B_01
			Lapų 1 1



O	2019-05	Derinančių institucijų pritarimui gauti						
Laida	Laidos statusas. Keitimo priežastis (jei taikoma)							
KVALIFIKACIJA PATVIRTINANTIS DOKUMENTAS NR.			<b>UAB "Architekta"</b> Į.K.: 304456883 Adresas: Giedraičių g. 93-18, LT-08214 Vilnius		PROJEKTO PAVADINIMAS: <b>Požeminių komunalinių ir antrinių žaliavų atliekų surinkimo konteinerių aikštelių Vilniaus mieste, Vilniaus m. sav., statybos projektas (Projektiniai pasiūlymai)</b>			
37930	PV	A. Dališanskis			AIKŠTELĖS NUMERIS IR PAVADINIMAS: Požeminių mišrių komunalinių ir antrinių žaliavų atliekų surinkimo konteinerių aikštelė Nr. 1028 prie Naugarduko g. 24, Vilnius, Vilniaus m. sav.			
A1363	PDV (SP)	K. Bakanauskas			DOKUMENTO PAVADINIMAS: <b>VIETOS FOTOFIKSACIJA</b>			
A1363	Arch.	K. Bakanauskas						
KALBOS TRUMP.	UŽSAKOVAS: <b>UAB „VAATC“</b> Vilniaus atliekų tvarkymo centras				DOKUMENTO ŽYMUO: <b>AR-2019-VA-AP-BD-1028 -B_02</b>		Lapų	Lapų
LT							1	1



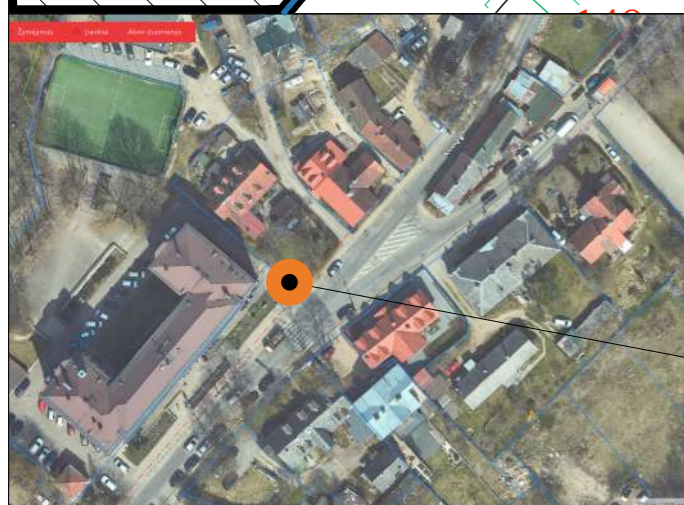
SUTARTINIS ŽYMĖJIMAS	
	Projektuojamos aikštelės darbų zona
	Sklypų ribos
	Atstatomas augalinis sluoksnis
	Atstatoma esama betoninių plytelių danga su pagrindais
	Įrengiama nauja betoninių trinkelinių (200x100x80(h)mm) danga su pagrindais
	Naujai įrengiamas kelio bortas
	Naujai įrengiamas vejos bortas
	Kontaineris skirtas mišrioms atliekoms (5m³)
	Kontaineris skirtas plastiko, popieriaus, metalo atliekoms (5m³)
	Kontaineris skirtas stiklo atliekoms (3m³)
	Kontaineris skirtas maisto atliekoms (3m³)
	Esami nuotekų tinklai
	Esami lietaus nuotekų tinklai
	Esami vandentiekio tinklai
	Esami elektros tinklai
	Esami ryšių tinklai
	Esami šilumos tinklai
	Esami ryšių tinklai
	Esami aukšt. įtampos elektros tinklai
	Esamų šilumos tinklų kamera
	Kelio žymėjimas KELIŲ ŽENKLINIMAS IR JO CHARAKTERISTIKOS 1.27. Geltonos spalvos zigzagas žymi kelio vietą (pusę), kur per visą zigzago ilgį uždrausta stovėti.
	Gatvių raudonos linijos
	Nekilnojamojo kultūros paveldo vertybės teritorijos riba Unikalus objekto kodas: 32580 Pilnas pavadinimas: Namų kompleksas
	Kertamas medis (1 vnt.)
	Kelio ženklas ant atramos - 333 - Stovėti draudžiama 0 grupė (labai mažas) - Ø400mm, tvirtinamas ant atramos viršuje. Atrama h=2,900m, 76, 1/2.0, su B tipo betono pamatu, kurio h ne mažiau kaip 0,75m, Ø0.3m. Pamatas turi užtikrinti stabilumą, betono stiprio klasė gniuždant turi būti ne žemesnė kaip C25/30, atsparumo šalčiui marke F50.
	Kelio ženklas ant atramos - 806 - Papildoma lentelė. 0 grupė (labai maža) - 400x200mm, po kelio ženklu 333 ne didesniu, kaip 0.05m atstumu. Įrengimo apacios gabaritas turi būti ne mažiau kaip 2.2m. Lentelėje turi būti nurodytas 10 m ilgio parametras

**BENDRIEJI STATINIŲ RODIKLIAI**

1. Sklypas nesuformuotas (valstybinė žemė);  
Teritorija priklauso:  
Vilniaus senamiestis (kodas 16073)  
Vizualinės apsaugos pozonis


2. Požeminiai buitinių atliekų konteineriai:  
5m³- 2vnt.  
3m³- 2vnt.





**PASTABA:**  
Kelio ženklus ir horizontalų kelio žymėjimą numatoma įrengti kitu etapu, gavus atskirą finansavimą



Projektuojamos koordinatės		Vertikalinis planiravimas	
x- koordinatė	6243027.055	Skirtumas	Proj. altitudė
y- koordinatė	397161.349	1	Esama altitudė
			+0.03   67.30
			1   67.27

O	2019-05	Dokumentų pateiktųjų priėmimo gauti	
Laida		Laidos statusas. Keltimo priežastis (jei taikoma)	
KVALIFIKACIJA PATVIRTINANTIS DOKUMENTAS NR.	ARCHITEKTA	UAB "Architekta" J.K.: 304456883 Adresas: Giedraičių g. 93-18, LT-08214 Vilnius	PROJEKTO PAVADINIMAS: Požeminių komunalinių ir antrinių žaliavų atliekų surinkimo konteinerių aikštelių įrengimo Vilniaus mieste, Vilniaus m. sav. statybos projektas (Projektiniai pasiūlymai)
37930	PV	A. Dališanskis	AIKŠTELĖS NUMERIS IR PAVADINIMAS: Požeminių mišrių komunalinių ir antrinių žaliavų atliekų surinkimo konteinerių aikštė Nr. 947 prie Krievių g. 10, Vilnius, Vilniaus m. sav.
A1363	PDV (SP)	K. Bakanauskas	DOKUMENTO PAVADINIMAS: TERITORIJOS SUTVARKYMO PLANAS M 1:100
A1363	Arch.	K. Bakanauskas	DOKUMENTO ŽYMUO: AR-2019-VA-AP-BD-947 -B_01
KALBOS TRUMP.	LIŠSAKOVAS: UAB „VAATC“ Vilniaus atliekų tvarkymo centras		Lapų 1 1



O	2019-05	Derinančių institucijų pritarimui gauti				
Laida		Laidos statusas. Keitimo priežastis (jei taikoma)				
KVALIFIKACIJA PATVIRTINANTIS DOKUMENTAS NR.			<b>UAB "Architekta"</b> Į.K.: 304456883 Adresas: Giedraičių g. 93-18, LT-08214 Vilnius	PROJEKTO PAVADINIMAS: <b>Požeminių komunalinių ir antrinių žaliavų atliekų surinkimo konteinerių aikštelių įrengimo Vilniaus mieste, Vilniaus m. sav. statybos projektas (Projektiniai pasiūlymai)</b>		
37930	PV	A. Dališanskis		AIKŠTELĖS NUMERIS IR PAVADINIMAS: <b>Požeminių mišrių komunalinių ir antrinių žaliavų atliekų surinkimo konteinerių aikštelė Nr. 947 prie Krivių g. 10, Vilnius, Vilniaus m. sav.</b>		
A1363	PDV (SP)	K. Bakanauskas		DOKUMENTO PAVADINIMAS: <b>VIETOS FOTOFIKSACIJA</b>		
A1363	Arch.	K. Bakanauskas				
KALBOS TRUMP.	UŽSAKOVAS: <b>UAB „VAATC“          Vilniaus atliekų tvarkymo centras</b>			DOKUMENTO ŽYMUO: <b>AR-2019-VA-AP-BD-947-B_02</b>	Lapų	Lapų
LT					1	1