




STATINIO PROJEKTO PAVADINIMAS	VLADO STAŠINSKO GATVĖS ATKARPOS NUO STANISLOVO NARUTAVIČIAUS G. IKI JADVYGOS JUŠKYTĖS G., ŽEMĖS SKL. KAD. NR. 0101/0063:897, VILNIUJE, STATYBOS PROJEKTAS
--------------------------------------	--

STATYBOS RŪŠIS	Nauja statyba
STATYBOS VIETA	Vilniaus m.
SKLYPO KADASTRO NR.	0101/0063:897 Vilniaus m.k.v.
STATINIO KATEGORIJA	Nesudėtingasis II grupės
STATINIO PASKIRTIS	Gatvės - keliai (8.2)
STATINIO PROJEKTO NR.	GP19-348
STATINIO PROJEKTO ETAPAS	Projektiniai pasiūlymai

STATYTOJAS (UŽSAKOVAS):	UAB „RINVEST“, įm.k.302842911
--------------------------------	--------------------------------------

 <p>GLOBALUS PROJEKTAVIMAS</p>	<p>UAB GLOBALUS PROJEKTAVIMAS Antežerių k., Žirgų g. 19, Vilniaus r. globalusprojektavimas@gmail.com</p>		
	Direktorius	Voitech Aškelevič	
Atest. Nr. A 1213	Statinio Projekto vadovas (SPV)	Joana Janulevičienė	
	SPVpad.	Aleksandra Ivanova	

VILNIUS, 2019

PRITARIU PROJEKTINIAMS SPRENDINIAMS: STATYTOJAS/UŽSAKOVAS UAB „RINVEST“






1. PROJEKTINIŲ PASIŪLYMŲ (PP) BYLOS DOKUMENTŲ ŽINIARAŠTIS

Eil. Nr.	Pavadinimas	Dokumento žymuo	Lapų sk.
TEKSTINIAI DOKUMENTAI			
1	Projektinių pasiūlymų bylos dokumentų žiniaraštis	GP19-348-PP-BDŽ	2
2	PP bendrieji statinio rodikliai	GP19-348-PP-BSR	1
3	Aiškinamasis raštas	GP19-348-PP-AR	8
PRIEDAI			
4	Prisijungimo prie susisiekimo komunikacijų sąlygos		1

BRĖZINIAI			
Susisiekimas			
5	Situacijos planas	GP19-348-PP-S-BR-01	1
6	Dangų planas M1:500	GP19-348-PP-S-BR-02	2
7	Skersiniai pjūviai	GP19-348-PP-S-BR-03	3
8	Eismo organizavimo planas M1:500	GP19-348-PP-S-BR-04	1

Kval. patv. dok. Nr.				Statinio projekto pavadinimas Vlado Stašinsko gatvės atkarpos nuo Stanislovo Narutavičiaus g. Jadvygos Juškytės g., žemės sk. kad. Nr.0101/0063:897, Vilniuje, statybos projektas		
A1213	SPV	J. Janulevičienė	2019	Dokumento pavadinimas Bylos dokumentų žiniaraštis	Laida	
	SPVpad.	A. Ivanova	2019		0	
21015	SPDV	I. Jarašūnienė	2019			
Kalba: LT	Statytojas ir (arba) užsakovas: UAB „RINVEST“			Dokumento žymuo GP19-348-PP-BDŽ	Lapas 1	Lapų 1

2. BENDRIEJI STATINIO RODIKLIAI

(Vlado Stašinsko gatvės atkarpos rodikliai vykdymo ribose)

Pavadinimas	Mato vienetas	Kiekis	Pastabos
III. SUSISIEKIMO KOMUNIKACIJOS			
3. GATVĖ (Obj .Nr. 01):			
3.1. Kategorija		D	
3.2. Ilgis	km	0,17*	
3.3. Važiuojamosios dalies plotis	m	5,50	
3.4. Eismo juostų skaičius	vnt.	2,0	
3.5. Eismo juostos plotis	m	2,75	

Statinio projekto vadovas: Joana Janulevičienė,

atestato Nr. A1213, 2019 10 28

(Vardas, Pavardė, parašas, kvalifikacijos atestato arba pažymos Nr., data)

Kval. patv. dok. Nr.					Statinio projekto pavadinimas Vlado Stašinsko gatvės atkarpos nuo Stanislovo Narutavičiaus g. Jadvygos Juškytės g., žemės sk. kad. Nr.0101/0063:897, Vilniuje, statybos projektas			
A1213	SPV	J. Janulevičienė		2019	Dokumento pavadinimas Bendrieji statinio rodikliai		Laida	
	SPVpad.	A. Ivanova		2019			0	
21015	SPDV	I. Jarašūnienė		2019				
Kalba: LT	Statytojas ir (arba) užsakovas: UAB „RINVEST“				Dokumento žymuo GP19-348-PP-BSR		Lapas 1	Lapų 1

Išduodamos pagal pateiktą statytojo (užsakovo) prašymą 2019-09-03 Nr. A348-1227/19

PRISIJUNGIMO PRIE SUSISIEKIMO KOMUNIKACIJŲ SĄLYGOS

2019-09-27

Nr. 19/1159

Projekto pavadinimas Vlado Stašinsko gatvės atkarpos nuo Stanislovo Narutavičiaus g. iki Jadvygos Juškytės g., žemės skl. kad. Nr. 0101/0063:897, statybos projektas

Statytojas (užsakovas) UAB "Rinvest"

Susisiekimo komunikacijų sąlygos

Žemės sklypo (kadastru Nr. 0101/0063:897) dviejų eismo juostų asfalto dangos eismo jungtis įjungti į Stanislovo Narutavičiaus ir Jadvygos Juškytės gatves.

Spręsti lietaus vandens surinkimą ir nuvedimą nuo naujai įrengiamų dangų.

Eismo reguliavimo ir eismo saugumo priemonės pagal poreikį projektuoti vadovaujantis Vilniaus miesto savivaldybės administracijos direktoriaus 2009-10-15 patvirtintu įsakymu Nr. 30-1783 „Techninių eismo reguliavimo priemonių įrengimo ir jų priežiūros Vilniaus mieste aprašas“

Vyriausiasis patarėjas

Julius Morkūnas

specialistė Asta Jurskienė, tel. 211 2717

Sąlygas gavau

(parašas)


(vardas ir pavardė)

2019 - -

3. AIŠKINAMASIS RAŠTAS

TURINYS

1.	BENDROJI INFORMACIJA	2
1.1	Bendrieji duomenys	2
1.2	Projekto rengimo pagrindas	2
1.3	Projekto atitikimas privalomiesiems teisės aktams	2
1.4	Pagrindinių normatyvinių statybos techninių dokumentų sąrašas	2
2.	ESAMA SITUACIJA	3
2.1	Statybos sklypo apibūdinimas	4
2.2	Inžinerinių tyrinėjimų duomenys	5
3.	PROJEKTUOJAMI STATINIAI	5
4.	PROJEKTINIAI SPRENDINIAI	6
4.1	Susisiekimo komunikacijų, tinklų ir inžinerinių statinių išdėstymas	6
4.2	Projektuojamos dangos	6
4.3	Inžineriniai tinklai	7
4.4	Lietaus vandens nuotekų tinklas	7
4.5	Elektrotechnika	7
5.	APLINKOS IR STATINIŲ PRITAIKYMAS ŽMONĖMS SU NEGALIA	7
6.	VISUOMENĖS INFORMAVIMAS	7
7.	PROJEKTO EKSPERTIZĖ	7
8.	KITOS PASTABOS IR REIKALAVIMAI	7
8.1	Reikalavimai procedūrinės dokumentacijos rengimui	7
8.2	Techninio projekto žymėjimas	8
8.3	Inžineriniai tyrinėjimai	8

Kval. patv. dok. Nr.				Statinio projekto pavadinimas Vlado Stašinsko gatvės atkarpos nuo Stanislovo Narutavičiaus g. Jadvygos Juškytės g., žemės sk. kad. Nr.0101/0063:897, Vilniuje, statybos projektas		
A1213	SPV	J. Janulevičienė	2019	Dokumento pavadinimas Aiškinamasis raštas	Laida	
	SPVpad.	A. Ivanova	2019		0	
21015	SPDV	I. Jarašūnienė	2019			
Kalba: LT	Statytojas ir (arba) užsakovas: UAB „RINVEST“			Dokumento žymuo GP19-348-PP-AR	Lapas 1	Lapų 8

1. BENDROJI INFORMACIJA

1.1 Bendrieji duomenys

Statinio statybos adresas: – Vlado Stašinsko gatvė, Vilniaus m.

Statinio statytojas (užsakovas): UAB „RINVEST“.

Žemės sklypas: privatus, kad. Nr. 0101/063:897.

Statinio paskirtis: Gatvės - keliai (8.2).

Statybos rūšis: Nauja statyba.

Statinio kategorija: Nesudėtingasis II gr. statinys.

Statybos projekto etapas: Projektiniai pasiūlymai.

Projekto užsakovas: UAB „RINVEST“.

Projektuotojas: UAB „Globalus projektavimas“.

1.2 Projekto rengimo pagrindas

„Vlado Stašinsko gatvės atkarpos nuo Stanislovo Narutavičiaus g. Jadvygos Juškytės g., žemės sk. kad. Nr.0101/0063:897, Vilniuje, statybos projekto projektiniai pasiūlymai yra parengti vadovaujantis:

- Vilniaus miesto savivaldybės administracijos Miesto ūkio ir transporto departamento išduotomis prisijungimo prie susisiekimo komunikacijų sąlygomis 2019-09-27 Nr.19/1159
- Žemės sklypo (kadastro Nr. 0101/0063:794), esančio Vilnius, Vilniaus m. sav., Vilniaus apskr., formavimo ir pertvarkymo projekto sprendiniais;
- Topografinė nuotrauka. Topografinį planą atliko V. K. (individuali veikla) 2018 lapkričio mėn.;

1.3 Projekto atitikimas privalomiesiems teisės aktams

Projektinių pasiūlymų projekto sprendiniai nepažeidžia trečiųjų asmenų interesų įvertinant statybos įstatymo 6 str. 4 p. reikalavimus. Projektiniai sprendiniai atitinka privalomiesiems ir normatyviniams projekto rengimo dokumentams.

1.4 Pagrindinių normatyvinių statybos techninių dokumentų sąrašas

Projektas yra parengtas vadovaujantis projektavimo darbų sutarties pasirašymo dieną galiojančiais teisės aktais ir normatyviniais dokumentais ir tuo metu galiojančiais jų pakeitimais. Pagrindinių normatyvinių statybos techninių dokumentų, kuriais vadovaujantis parengtas projektas, sąrašas:

Pagrindiniai normatyviniai dokumentai pateikiami žemiau esančiame sąrašė:

Įstatymai ir organizaciniai tvarkomieji normatyviniai dokumentai:

- LR statybos įstatymas;
- LR Aplinkos apsaugos įstatymas;
- LR Teritorijų planavimo įstatymas;
- LR Atliekų tvarkymo įstatymas;
- LR Priešgaisrinės saugos įstatymas;
- LR Potencialiai pavojingų įrenginių priežiūros įstatymas;
- LR Planuojamos ūkinės poveikio aplinkai vertinimo įstatymas;

GP19-348-PP-AR	Lapas	Lapų	Laida
	2	8	0

- LR darbuotojų saugos ir sveikatos įstatymas;
- STR 1.01.04:2015 Statybos produktų, neturinčių darnųjų techninių specifikacijų, eksploatacinių savybių pastovumo vertinimas, tikrinimas ir deklarasavimas. Bandymų laboratorijų ir sertifikavimo įstaigų paskyrimas. Nacionaliniai techniniai įvertinimai ir techninio vertinimo įstaigų paskyrimas ir paskelbimas
- STR 1.01.02:2016 Normatyviniai statybos techniniai dokumentai;
- STR 1.01.03:2017 Statinių klasifikavimas;
- STR 1.01.08:2002 Statinio statybos rūšys;
- STR 1.04.04:2017 Statinio projektavimas, projekto ekspertizė;
- STR 1.05.01:2017 Statybą leidžiantys dokumentai. Statybos užbaigimas. Statybos sustabdymas. Savavališkos statybos padarinių šalinimas. Statybos pagal neteisėtai išduotą statybą leidžiantį dokumentą padarinių šalinimas;
- STR 1.06.01:2016 Statybos darbai. Statinio statybos priežiūra.
Techninių ir specialiųjų reikalavimų normatyviniai dokumentai:
 - STR 2.01.01(1):2005 Esminis statinio reikalavimas. Mechaninis atsparumas ir pastovumas;
 - STR 2.01.01(2):1999 Esminiai statinio reikalavimai. Gaisrinė sauga;
 - STR 2.01.01(3):1999 Esminiai statinio reikalavimai. Higiena, sveikata, aplinkos apsauga;
 - STR 2.03.01:2001 Statiniai ir teritorijos. Reikalavimai žmonių su negalia reikmėms;
 - DT 5 – 00 Saugos ir sveikatos taisyklės statyboje;
 - Elektros įrenginių įrengimo taisyklės. EII T
 - Galios elektros įrenginių įrengimo taisyklės
 - RSN 156-94 Statybinė klimatologija
 - Elektros įrenginių įrengimo bendrosios taisyklės EII BT
 - Elektros linijų ir instaliacijos įrengimo taisyklės ELII T
 - Elektros įrenginių relinės apsaugos ir automatikos įrengimo taisyklės EIRAA T
 - Elektrotechninių gaminių saugos techninis Reglamentas
 - Elektrinių ir elektros tinklų eksploatavimo taisyklės.
 - Gaisrinės saugos pagrindiniai reikalavimai.
 - Bendrosios gaisrinės saugos taisyklės.
- Projekto įforminimo normatyviniai dokumentai:
 - LST 1516:2015 Statinio projektas. Bendrieji įforminimo reikalavimai.

Pastaba:

- Kiti norminiai dokumentai, kurių pagrindu parengti projektiniai sprendiniai, nurodyti projekto dalių aiškinamuosiuose raštuose;
- Kiekviena šių leidinių publikacija turi būti paskutinės redakcijos, priedai turi būti įsigalioję šio aiškinamojo rašto išleidimo dieną, jei nėra nurodyta kitaip.

2. ESAMA SITUACIJA

GP19-348-PP-AR	Lapas	Lapų	Laida
	3	8	0

2.1 Statybos sklypo apibūdinimas

2.1.1 Bendra padėtis

Nagrinėjama gatvės atkarpa yra tarp Stanislovo Narutavičiaus g. ir Jadvygos Juškytės gatvių. Džiaugsmo gatvė nesiriboja su Vlado Stašinsko gatve.

Nagrinėjama infrastruktūros teritorija – Naujosios Vilnios seniūnija, Vilniaus miestas.

Nagrinėjamos gatvės atkarpos kryptis – iš vakarų į rytus.



1 pav. Vlado Stašinsko gatvės fotofiksacija



2 pav. Vlado Stašinsko gatvės fotofiksacija

2.1.2 Veiklos apribojimai

Vlado Stašinsko gatvėje esamų tinklų apsaugos zonos: požeminių elektros kabelių linijų, vandentiekio, lietaus ir fekalinės kanalizacijos tinklų ir įrenginių, požeminio vidutinio slėgio dujotiekio tinklų ir įrenginių, ryšių linijų.

GP19-348-PP-AR	Lapas	Lapų	Laida
	4	8	0

2.1.3 Saugomos teritorijos

Statybos teritorijoje nekilnojamųjų kultūros vertybių (NKV) nėra ir projektuojamas susisiekimo komunikacijų inžinerinis statinys nepatenka nekilnojamųjų kultūros vertybių apsaugos zonas. Sklypas yra nutolęs per ~1 km į pietvakarius nuo kultūros paveldo objekto „Rokantiškių piliakalnis su gyvenviete (unikalus objekto kodas 2932)“.



3 pav. Nekilnojamųjų kultūros vertybių registras 1,0 km spinduliu

2.2 Inžinerinių tyrinėjimų duomenys

2.2.1 Topografiniai duomenys

Topografinį planą atliko V. K. (individualios veikla) 2018 metų lapkričio mėn.

3. PROJEKTUOJAMI STATINIAI

Projektu numatoma statyti šiuos statinius/inžinerinius tinklus:

Eil. Nr.	Statinio pavadinimas	Statinio Nr.	Statinio paskirtis (STR 1.01.03:2017)	Statinio kategorija (STR 1.01.03:2017)	Statybos rūšis (STR 1.01.08:2002)
1.	Vlodo Stašinsko gatvės atkarpa	01	Gatvės 8.2	Nesudėtingasis II grupės	Nauja statyba

GP19-348-PP-AR	Lapas	Lapų	Laida
	5	8	0

įrengiamas ne aukščiau kaip 15 cm virš gatvės važiuojamosios dalies. Pėsčiųjų tako plotis parenkamas pagal gatvės kategoriją, įvertinant apšvietimo tinklų atramas. Pėsčiųjų tako plotis 1,50 m.

Darbų metu išardytos dangos, veja, betoniniai bortai, nepriklausomai nuo to ar parodyti plane ar ne, turi būti atstatyti į pradinę padėtį.

4.3 Inžineriniai tinklai

4.3.1 Esama padėtis

Vlado Stašinsko gatvės ribose gausu esamų požeminių kabelių, nuotekų šalinimo, vandentiekio tinklų, ryšių kabelių.

Gatvės atkarpos ribose, važiuojamąją dalį kerta ryšių kabeliai, vandens tiekimo tinklai, iki 10 KV elektros kabeliai, spaudiniminiai nuotekų šalinimo tinklai, ryšių kanalizacija. Esami iki 10 kV elektros kabeliai įvilkti į apsauginius dėklus.

4.4 Lietaus vandens nuotekų tinklas

Obj. Nr. 01 atkarpoje paviršinis vanduo bus surenkamas lietaus surinkimo šulinėliais. Lietaus vanduo surenkamas ir pajungiamas į esamus lietaus nuotekų tinklus.

4.5 Elektrotechnika

4.5.1 Gatvių apšvietimas

Projektu numatyta įrengti apšvietimo tinklą **Vlado Stašinsko** gatvės atkarpai.

Apšvietimo atramos numatomos šoninėje skiriamojame juostoje.

5. APLINKOS IR STATINIŲ PRITAIKYMAS ŽMONĖMS SU NEGALIA

Vlado Stašinsko gatvės atkarpoje šaligatviai pritaikyti judėti žmonėms su negalia (toliau ŽN). Išilginis nuolydis ne didesnis nei 5 %. Skersinis nuolydis 2 %. Įvažiavimo/išvažiavimo ir šaligatvių susikirtimo vietose projektuojamos rampos nuleidžiančios šaligatvio paviršių į važiuojamosios zonos lygį. Rampos išilginis nuolydis neturi viršyti 8,0 %, skersiniai nuolydžiai neturi viršyti 10,0 %. Ties važiuojamąja dalimi numatomas įleistas gatvės bortas. Aukščių skirtumas ne didesnis nei 2 cm. Šaligatvyje prieš lygio ir krypties pasikeitimus, susikirtimuose su važiuojamąją dalimi vietose numatomi įrengti įspėjamieji paviršiai. Žmonių su regos negalia prieš/už įspėjamuosius paviršius numatomas vedimo paviršius. Šaligatvių zonoje ar greta jos esančių kliūčių (stulpų, atramų, medžių kamienų) 1,50-1,70 m aukštyje nuo žemės paviršiaus turi būti įrengiama perspėjanti ryškios spalvos 150 mm pločio juosta.

6. VISUOMENĖS INFORMAVIMAS

Vlado Stašinsko gatvės atkarpos nuo **Stanislovo Narutavičiaus g. Jadvygos Juškytės g.**, žemės sk. kad. Nr.0101/0063:897, Vilniuje, statybos projekto Susisiekiimo dalies statinys – D kategorijos gatvė.

Pagal STR.1.04.04:2017 „Statinio projektavimas, projekto ekspertizė“ 4 priedą

D gatvė priklauso visuomenei svarbių statinių (jų dalių) sąrašui.

7. PROJEKTO EKSPERTIZĖ

Statinio projekto ekspertizė – statinio techninio projekto bendroji ekspertizė yra neprivaloma.

8. KITOS PASTABOS IR REIKALAVIMAI

8.1 Reikalavimai procedūrinės dokumentacijos rengimui

Projektas rengiamas dviem etapais. Privalomas leidimas statyti naują nesudėtingą II grupės statinį. Statybos darbų vykdymui parengti darbo projektą ir statybos darbų technologijos projektą bei gauti

GP19-348-PP-AR	Lapas	Lapų	Laida
	7	8	0

leidimus atitinkamiems statybos darbams.

8.2 Techninio projekto žymėjimas

Šio komplekso techninio projekto numeris privalo būti numatytas pagal projektinių pasiūlymų projekte priimtą tvarką, t. y. GP19-348.

8.3 Inžineriniai tyrinėjimai

Techninio projekto rengimo metu privaloma atlikti inžinerinius geologinius ir geotechninius tyrimus. Šie tyrimai atliekami inžinerinėms geologinėms sąlygoms nustatyti.

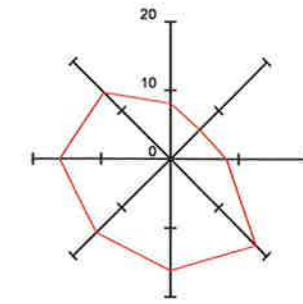
Statinio projekto vadovas: Joana Janulevičienė,



· atestato Nr. A1213, 2019 10 28

(Vardas, Pavardė, parašas, kvalifikacijos atestato arba pažymos Nr., data)

GP19-348-PP-AR	Lapas	Lapų	Laida
	8	8	0



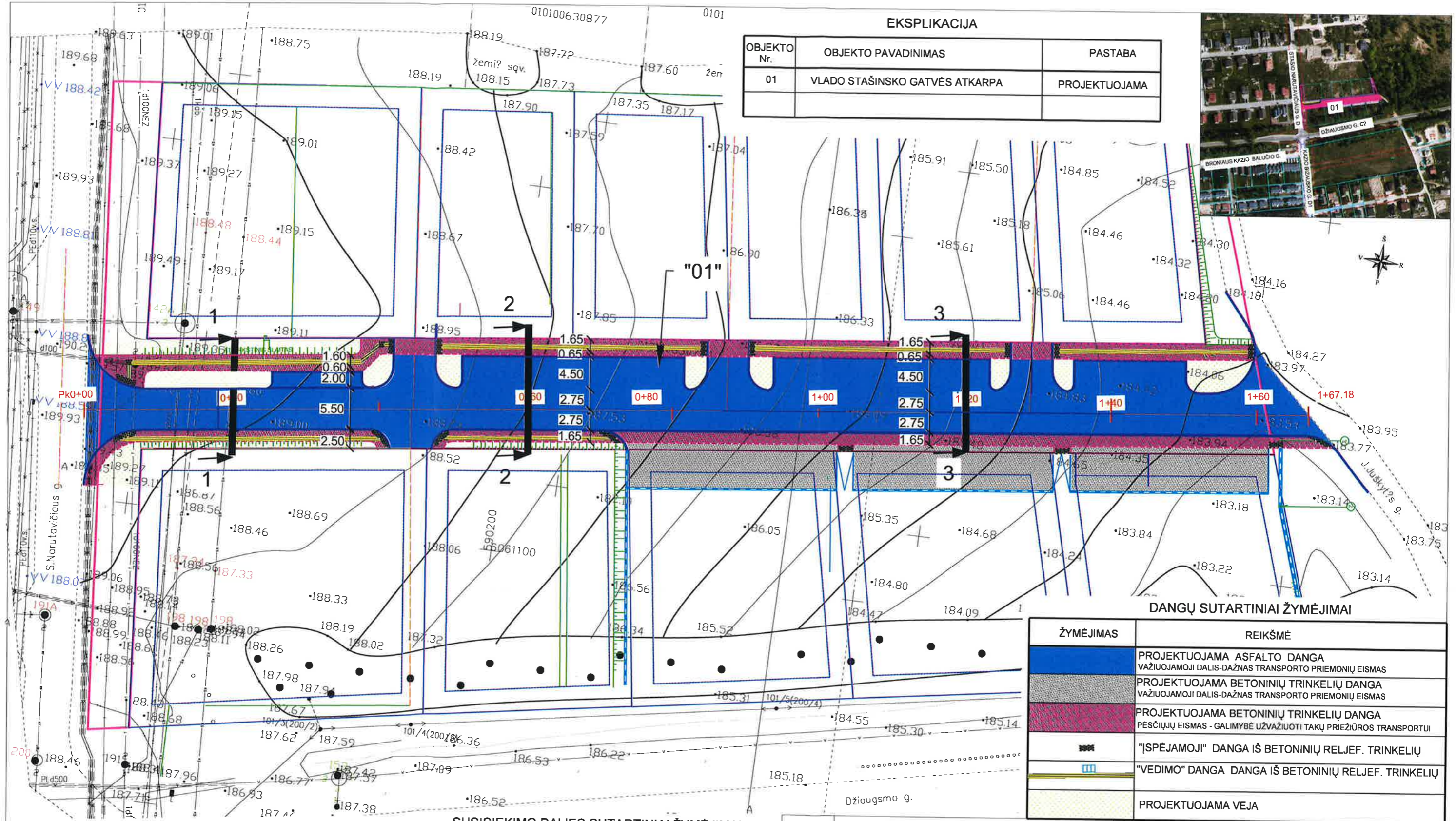
EKSPLIKACIJA

OBJEKTO Nr.	OBJEKTO PAVADINIMAS	PASTABA
01	VLADO STAŠINSKO GATVĖS ATKARPA	PROJEKTUOJAMA

SUTARTINIAI ŽYMĖJIMAI

ŽYMĖJIMAS	REIŠMĖ
	PROJEKTAVIMO DARBŲ RIBA (~170 m)

Kval. patv. dok. Nr.	Žirgų g. 19, Antezeriai, Vilniaus r. Tel.: +370 671 95367 El. paštas: globalus.projektavimas@gmail.com				Statinio pavadinimas: Vlado Stašinsko gatvės atkarpos nuo Stanislovo Narutavičiaus g. iki Jadvygos Juškytės g., žemės skl. kad. Nr. 0101/0063:897, Vilniuje, statybos projektas				
	Alestato Nr.	Pareigos	Vardas, pavardė	Parašas	Data	Brežinio pavadinimas:		Laida	
	A 1213	PV	Joana Janulevičienė		2019	Situacijos planas		0	
		PVpad.	Aleksandra Ivanova		2019				
	21015	S PDV	Ilmantė Jarašūnienė		2019				
						M 1:2000			
Kalba: LT	Siatytojo (užsakovo) pavadinimas: UAB „RINVEST“				Dokumento žymuo: GP19-348-PP-S-BR-01			Lapas 1	Lapų 1



EKSPLIKACIJA

OBJEKTO Nr.	OBJEKTO PAVADINIMAS	PASTABA
01	VLADO STAŠINSKO GATVĖS ATKARPA	PROJEKTUOJAMA



DANGŲ SUTARTINIAI ŽYMĖJIMAI

ŽYMĖJIMAS	REIKŠMĖ
	PROJEKTUOJAMA ASFALTO DANGA VAŽIUOJAMOJI DALIS-DAŽNAS TRANSPORTO PRIEMONIŲ EISMAS
	PROJEKTUOJAMA BETONINIŲ TRINKELIŲ DANGA VAŽIUOJAMOJI DALIS-DAŽNAS TRANSPORTO PRIEMONIŲ EISMAS
	PROJEKTUOJAMA BETONINIŲ TRINKELIŲ DANGA PĖSČIŲŲ EISMAS - GALIMYBĖ UŽVAŽIUOTI TAKŲ PRIEŽIŪROS TRANSPORTUI
	"ISPĖJAMOJI" DANGA IŠ BETONINIŲ RELJEF. TRINKELIŲ
	"VEDIMO" DANGA DANGA IŠ BETONINIŲ RELJEF. TRINKELIŲ
	PROJEKTUOJAMA VEJA

SUSISIEKIMO DALIES SUTARTINIAI ŽYMĖJIMAI

ŽYMĖJIMAS	REIKŠMĖ
	SKLŲPŲ KAD. NR. 0101/0063:897 RIBOS
	KAIMYNIŲ SKLŲPŲ RIBOS
	PROJEKTUOJAMI GATVĖS BORTAI
	GATVĖS BORTAI= DANGOS PAVIRŠIUI (BR.100.30.15)
	VEJOS BORTAI
	PROJEKTUOJAMAS ŠLAITAS
	GATVĖS TRASA
	ATRAMINĖ SIENUTĖ

Kval. patv. dok. Nr.	GLOBALUS PROJEKTAVIMAS				Statinio pavadinimas:	
Atestato Nr.	Pareigos	Vardas, pavardė	Parašas	Data	Vlado Stašinsko gatvės atkarpos nuo Stanislovo Narutavičiaus g. iki Jadvygos Juškytės g., žemės skl. kad. Nr. 0101/0063:897, Vilniuje, statybos projektas	
A 1213	PV	Joana Janulevičienė		2019		
21015	PVpad.	Aleksandra Ivanova		2019		
	S PDV	Ilmantė Jarašūnienė		2019	Brežinio pavadinimas:	
Kalba:	LT				Stalytojo (užsakovo) pavadinimas:	Laida
	"URB „RINVEST“				GP19-348-PP-S-BR-02	0
					Dokumento žymuo:	Lapas
						Lapų
						1 1

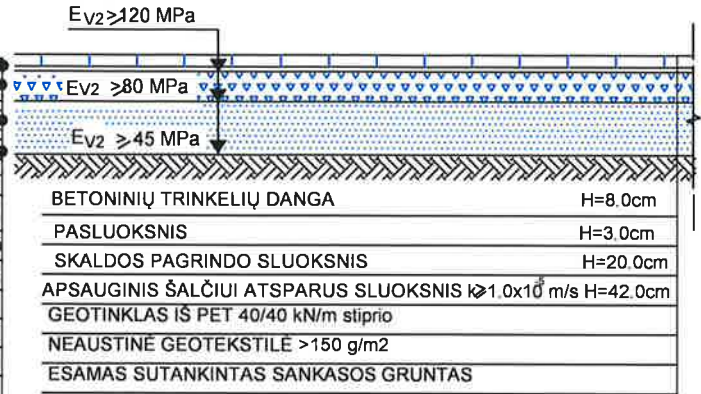
ASFALTO DANGA
(DK 0,1) DANGOS KONSTRUKCIJOS KLASĖ

TRANSPORTO ZONA




BETONINIŲ TRINKELIŲ DANGA
(DK 0,1) DANGOS KONSTRUKCIJOS KLASĖ

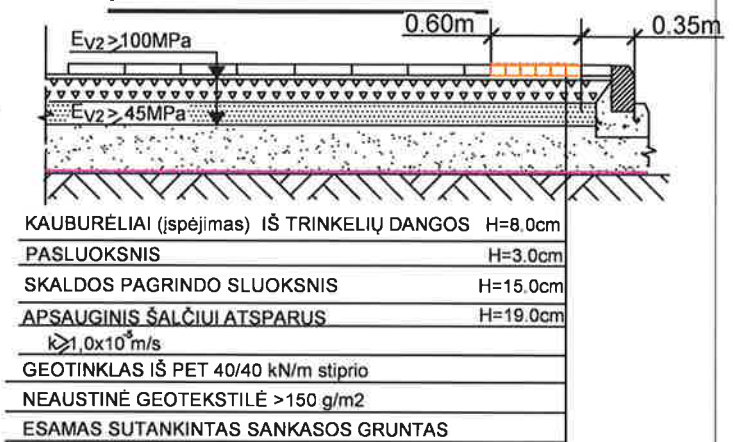
TRANSPORTO ZONA



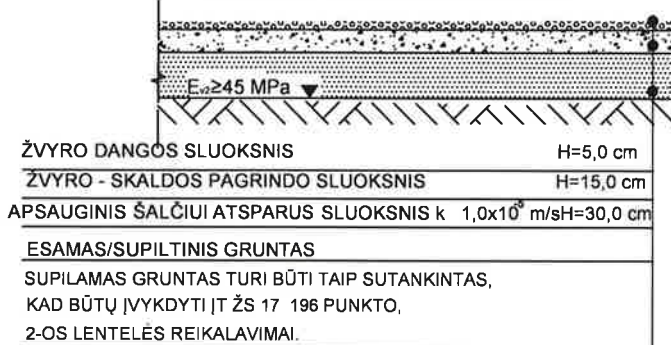
BETONINIŲ PLYTELIŲ (PLOKŠČIŲ) DANGA "1"



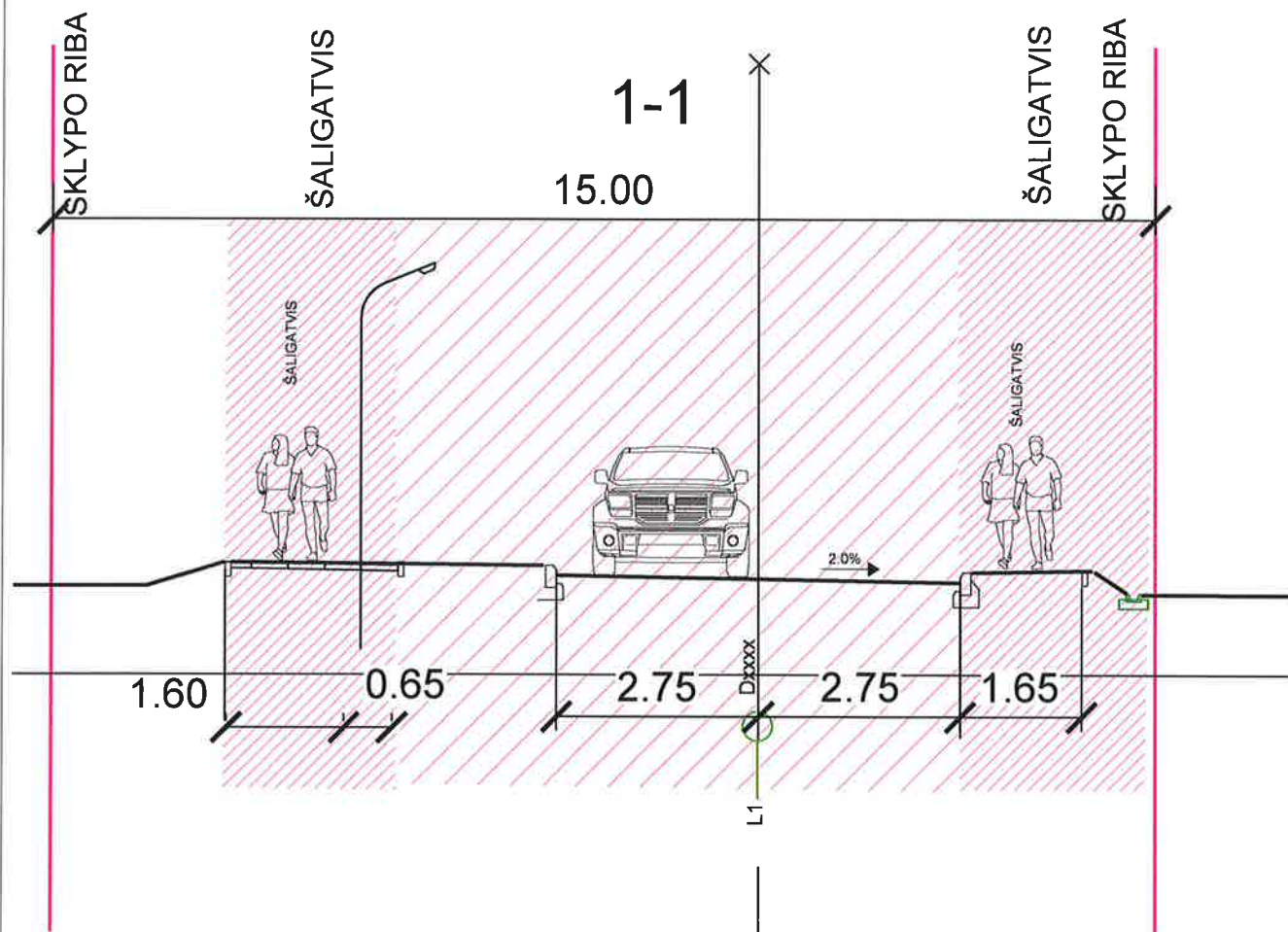
"IŠPĖJAMOJI" DANGA "2"







ATSTATOMA ŽVYRO-SKALDOS DANGA
V DANGOS KONSTRUKCIJOS KLASĖ

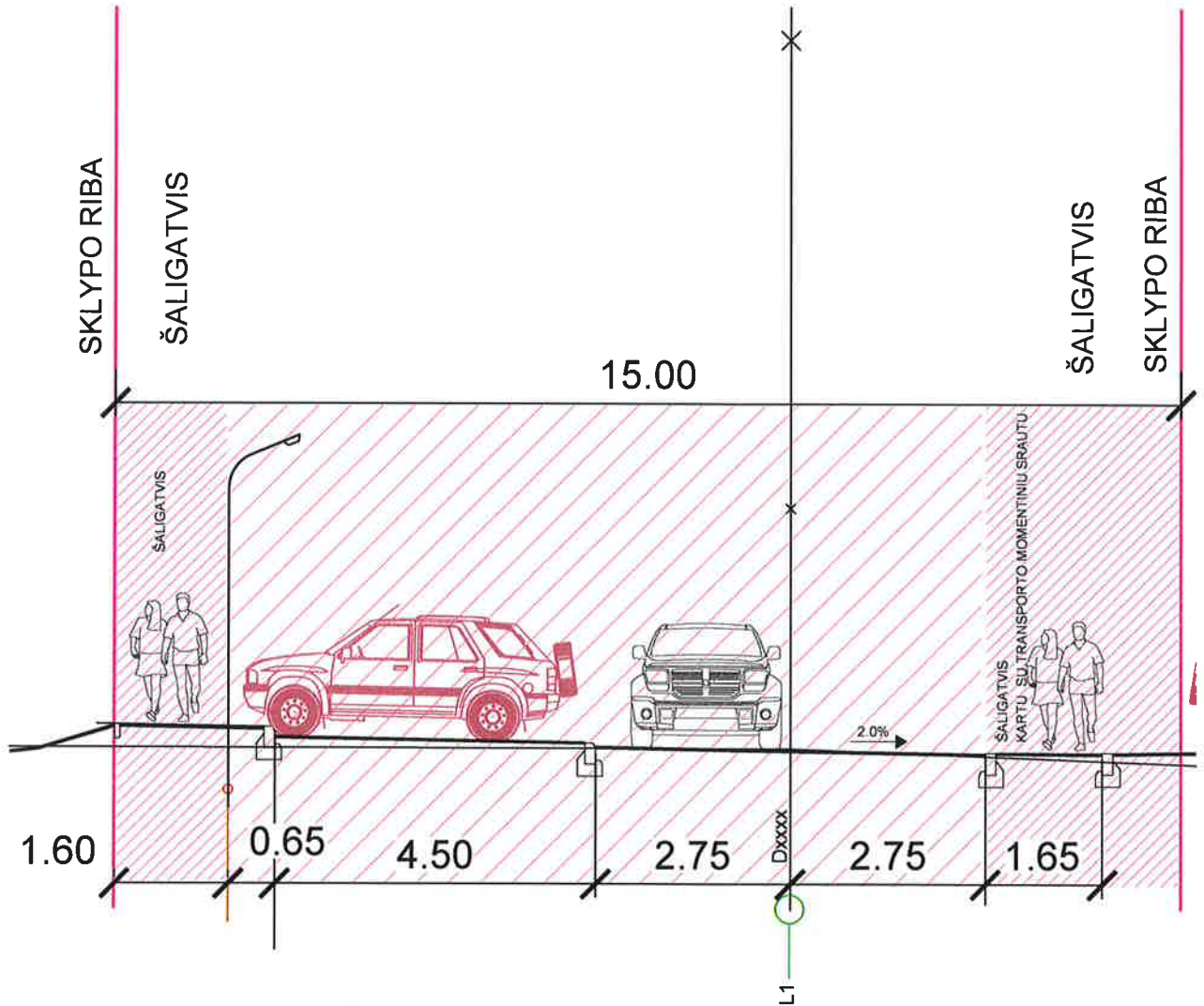


Kval. patv. dok. Nr.	Žirgų g. 19, Antezėriai, Vilnius r. Tel.: +370 871 95387 El. paštas: globalus.projektavimas@gmail.com				Statinio pavadinimas: Vlado Stašinsko gatvės atkarpos nuo Stanislovo Narutavičiaus g. iki Jadvygos Juškytės g., žemės skl. kad. Nr. 0101/0063:897, Vilniuje, statybos projektas				
	Atestato Nr.	Pareigos	Vardas, pavardė	Parašas	Data	Brėžinio pavadinimas: Dangų planas		Laida	
	A 1213	PV	Joana Janulevičienė		2019	M 1:500		0	
		PVpad.	Aleksandra Ivanova		2019				
	21015	S PDV	Ilmantė Jarašūnienė		2019				
Kalba: LT	Statytojo (užsakovo) pavadinimas: UAB "RINVEST"				Dokumento žymuo: GP19-348-PP-S-BR-02			Lapas 2	Lapų 2

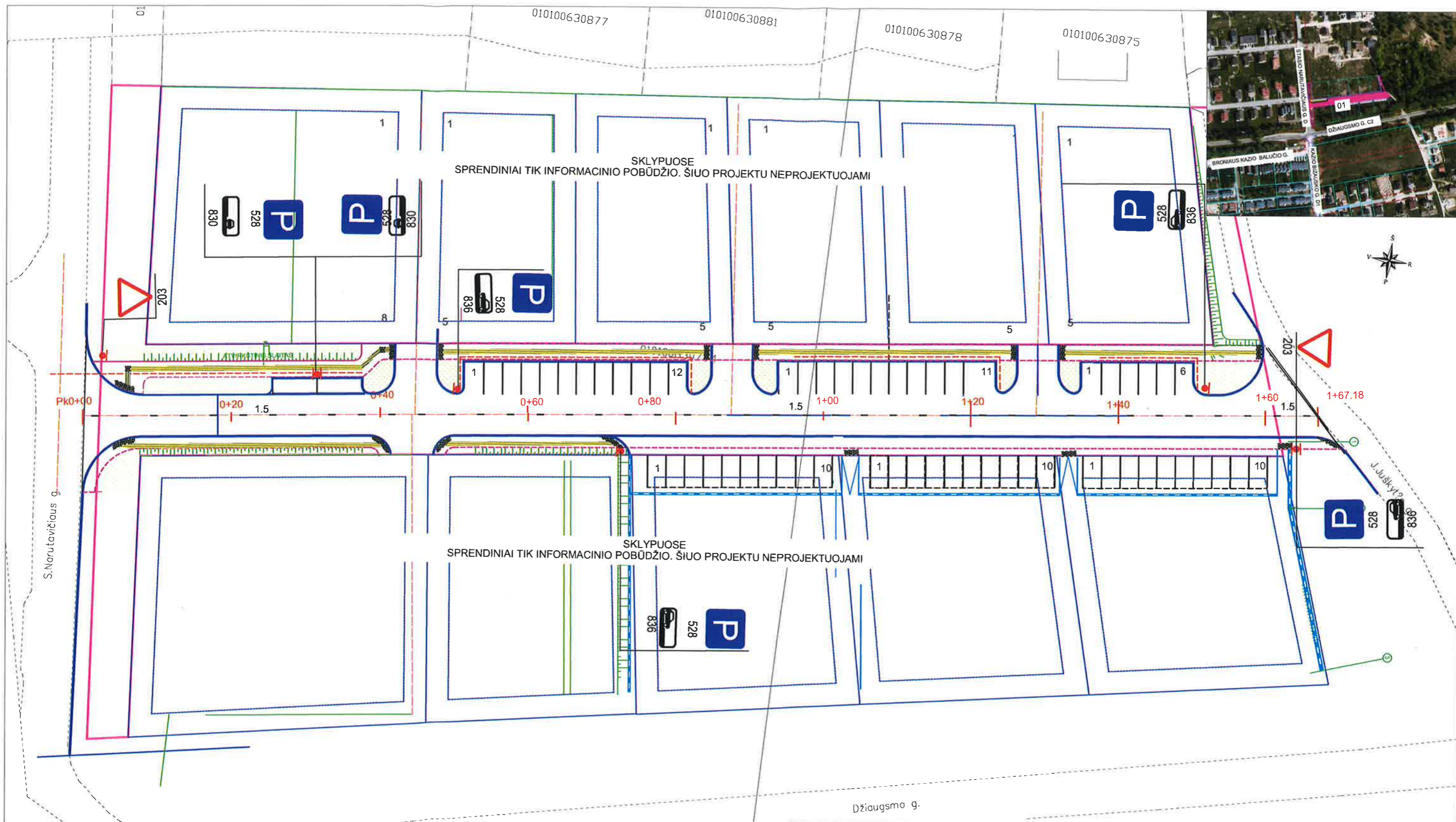


Kval. patv. dok. Nr.	 Žirgų g. 19, Antezėriai, Vilniaus r. Tel.: +370 671 95367 El. paštas: globalus.projektavimas@gmail.com				Statinio pavadinimas: Vlado Stašinsko gatvės atkarpos nuo Stanislovo Narutavičiaus g. iki Jadvygos Juškytės g., žemės skl. kad. Nr. 0101/0063:897, Vilniuje, statybos projektas			
	Atestato Nr.	Pareigos	Vardas, pavardė	Parašas	Data	Brėžinio pavadinimas:		Laida
A 1213	PV	Joana Janulevičienė		2019	Skersiniai pjūviai		0	
	PVpad.	Aleksandra Ivanova		2019				
21015	S PDV	Ilmantė Jarašūnienė		2019				
Kalba: LT	Statytojo (užsakovo) pavadinimas: 21AB „RINVEST“				Dokumento žymuo: GP19-348-PP-S-BR-03		Lapas 1	Lapų 3

3-3



Kval. patv. dok. Nr.	Žirgų g. 19, Antezeriai, Vilniaus r. Tel.: +370 871 95367 El. paštas: globalus.projektavimas@gmail.com				Statinio pavadinimas: Vlado Stašinsko gatvės atkarpos nuo Stanislovo Narutavičiaus g. iki Jadvygos Juškytės g., žemės skl. kad. Nr. 0101/0063:897, Vilniuje, statybos projektas				
	Atestato Nr.	Pareigos	Vardas, pavardė	Parašas	Data	Brėžinio pavadinimas: Skersiniai pjūviai		Laida	
	A 1213	PV	Joana Janulevičienė		2019	M 1:500		0	
		PVpad.	Aleksandra Ivanova		2019				
	21015	S PDV	Ilmantė Jarašūnienė		2019				
Kalba: LT	Statytojo (užsakovo) pavadinimas: CIAB „RINYEST“				Dokumento žymuo: GP19-348-PP-S-BR-03			Lapas 3	Lapų 3



SUSISIEKIMO DALIES SUTARTINIAI ŽYMĖJIMAI

ŽYMĖJIMAS	REIŠKSMĖ
	SKLYPŲ KAD. NR. 0101/0063:897
	RIBOS
	KAIMYNIŲ SKLYPŲ RIBOS
	PROJEKTUOJAMI GATVĖS BORTAI
	GATVĖS BORTAI= DANGOS PAVIRŠIUI (BR.100.30.15)
	VEJOS BORTAI
	PROJEKTUOJAMAS ŠLAITAS
	GATVĖS TRASA
	ATRAMINĖ SIENUTĖ

Kval. patv. dok. Nr.	Žirgų g. 19, Antezėriai, Vilniaus r. Tel.: +370 671 95367 El. paštas: globalus.projektavimas@gmail.com				Statinio pavadinimas: Vlado Stašinsko gatvės atkarpos nuo Stanislovo Narutavičiaus g. iki Jadvygos Juškytės g., žemės skl. kad. Nr. 0101/0063:897, Vilniuje, statybos projektas		
	Atestato Nr.	Pareigos	Vardas, pavardė	Parašas	Data	Brėžinio pavadinimas: Eismo organizavimo planas M 1:500	Laida 0
A 1213	PV	Joana Janulevičienė		2019			
21015	PVpad.	Aleksandra Ivanova		2019		Dokumento žymuo: GP19-348-PP-S-BR-04	Lapas 1
	S PDV	Ilmantė Jarašūnienė		2019			
Kalba:	Statytojo (užsakovo) pavadinimas: UAB "INVEST"						