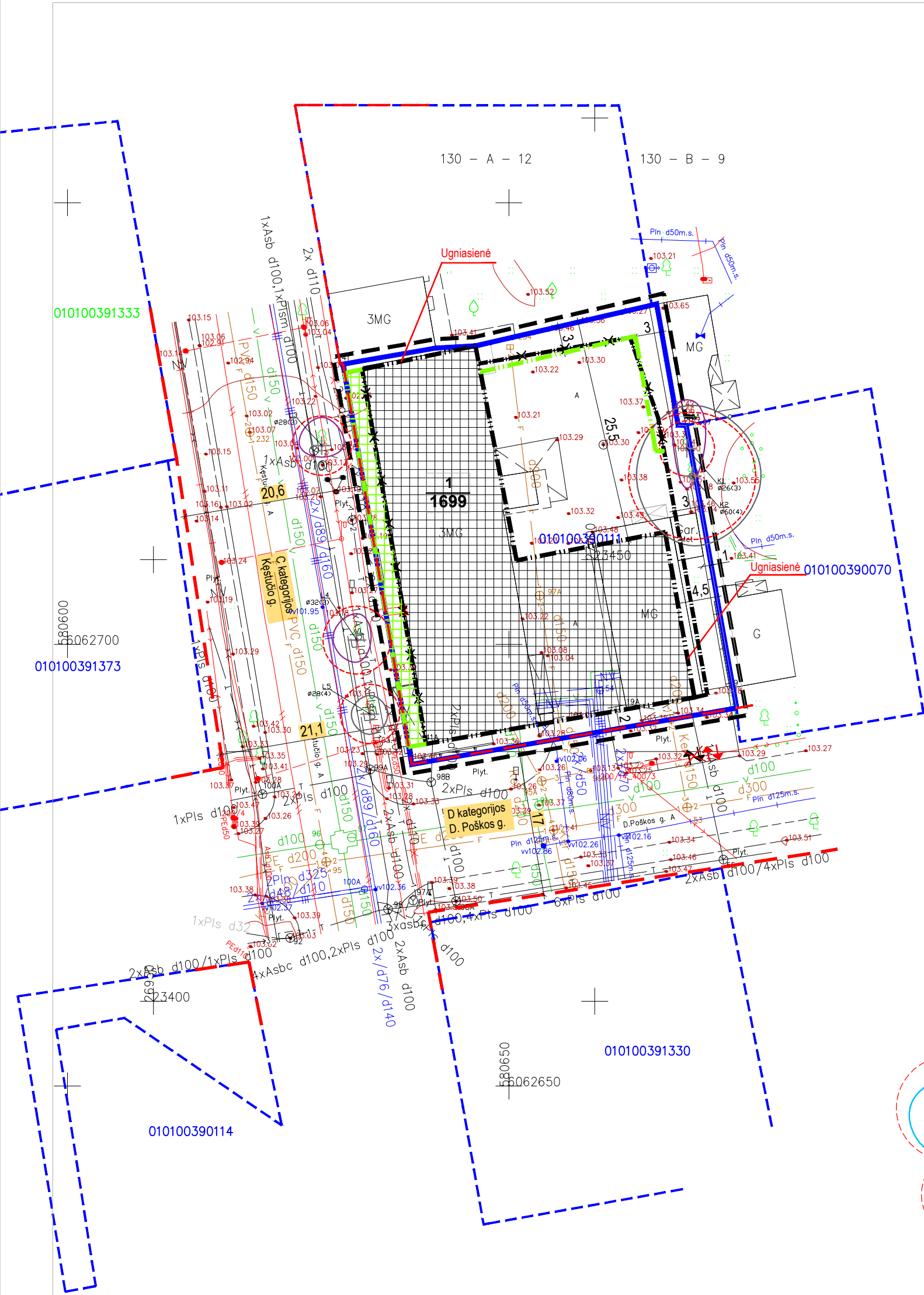


PLANUOJAMA TERITORIJA

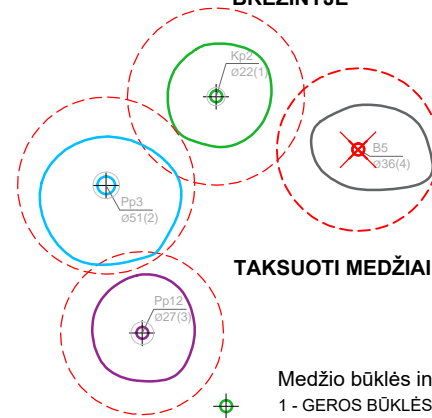


SUTARTINIAI ŽYMĖJIMAI

- DETALIOJO PLANO KOREGAVIMO RIBA
- ESAMA SKLYPO RIBA
- KAIMYNIŲ SKLYPŲ RIBA
- GATVĖS RAUDONOSIOS LINIJOS (Sutampa su pietine ir vakarine sklypo riba)
- ANKSČIAU NUSTATYTA STATINIŲ STATYBOS ZONA
- PLANUOJAMA STATINIŲ STATYBOS ZONA
- ANKSČIAU NUSTATYTA STATINIŲ STATYBOS RIBA
- PLANUOJAMA STATINIŲ STATYBOS RIBA
- POŽEMINIO UŽSTATYMO RIBA (Suplanuota Detalioju planu)
- NAIKINAMA STATINIŲ STATYBOS RIBA (Antžeminio užstatymo)
- NAIKINAMA STATINIŲ STATYBOS RIBA (Požeminio užstatymo)
- ĮVAŽIAVIMAS/IŠVAŽIAVIMAS (pagal patvirtinto DP sprendinius. Naikinamas)
- ĮVAŽIAVIMAS/IŠVAŽIAVIMAS (Planuojamas)

Pastaba:
Rengiant Sklypo Kęstučio g. 41A detaliojo plano koregavimą sklype Kęstučio g. 41A, Vilniuje (kad Nr. 0101/0039:111), statybos zona ir statybos riba vakarinėje pusėje sutapdinama su sklypo riba, koreguojama įvažiavimo/išvažiavimo vieta. Detalioju planu anksčiau suplanuotas ir esamas įvažiavimas/išvažiavimas yra naikinami.
Kiti patvirtinto detaliojo plano reglamentai ir sprendiniai nekeičiami.

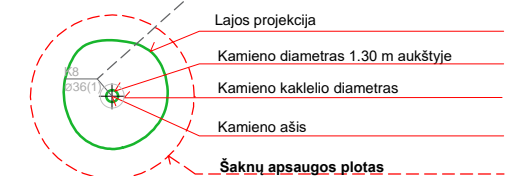
MEDŽIŲ LAJOS IR ŠAKNYNO PROJEKCIJOS ŽYMĖJIMAS BRĖŽINYJE



TAKSUOTI MEDŽIAI

- Medžio būklės indekso ženklai
- 1 - GEROS BŪKLĖS MEDIS
žymens spalva RGB - 23,181,44
 - 2 - VIDUTINĖ BŪKLĖS MEDIS
žymens spalva RGB - 0,191,255
 - 3 - NEPATENKINAMOS BŪKLĖS MEDIS
žymens spalva RGB - 147,39,143
 - 4 - BLOGOS BŪKLĖS MEDIS
žymens spalva RGB - 99,100,102

K - medžio rūšis; 8 - medžio eilės numeris brėžinyje/žiniaraštyje
ø36 - kamieno diametras; 1 - medžio būklės indeksas



Direktorius
Linas Tamoniš
Patvirtina
"F valda"

Topografinis planas suderintas ir integruotas į TIIIS sistemą, suderinamo numeris - TIIIS1-20240503-026391
Koordinatų sistema: LKS 1994
Aukščių sistema: Lietuvos valstybinė aukščių sistema (LAS07)

PAREIGOS	PAVARDĖ	PARAŠAS	UAB "GEOMANAI"
Geodezininkas	J. Giedraitis	IGKV-807	0101/00390715 Žvalgu g. 8, Vilnius
Vykdytojas	P. Vyčas		Mob. 8 603 45805, info@geomantai.lt
Geoido modelis:	LIT20G		
Topografinio plano tipas - Pieno turinio			Adresas: Kęstučio g. 41A, Vilnius, Vilniaus m. sav.
Tikslumo klasė B: Horizontalus-0.10m Vertikalus-0.10m			BRĖŽINYS 0101/00390078 Objekto Nr.
UŽSAKOVAS			Mastelis Lapų Nr. Data
Prilaukus			M 1:500 1/1 2024.05.03

Kval. atest.	UAB "Idea urbana" Sporto g. 10, Vilnius, tel. 211 3331	idea urbana	Sklypo Kęstučio g. 41A detaliojo plano koregavimas sklype Kęstučio g. 41A, Vilniuje (kad Nr. 0101/0039:111), keičiant statybos zoną ir statybos ribą, koreguojant įvažiavimo/išvažiavimo vietą
	Dir. [Redacted]		2024-05
	PV [Redacted]		2024-05
Etapas	STATYTOJAS: UAB "F valda"		Pagrindinis brėžinys su koreguojama statinių statybos zona, statybos riba
DPK		ŽYMUO	DPK-19-48
			M 1:500
		Lapas	Lapų
		01	01