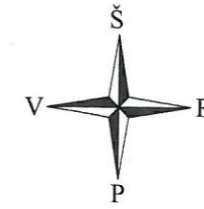




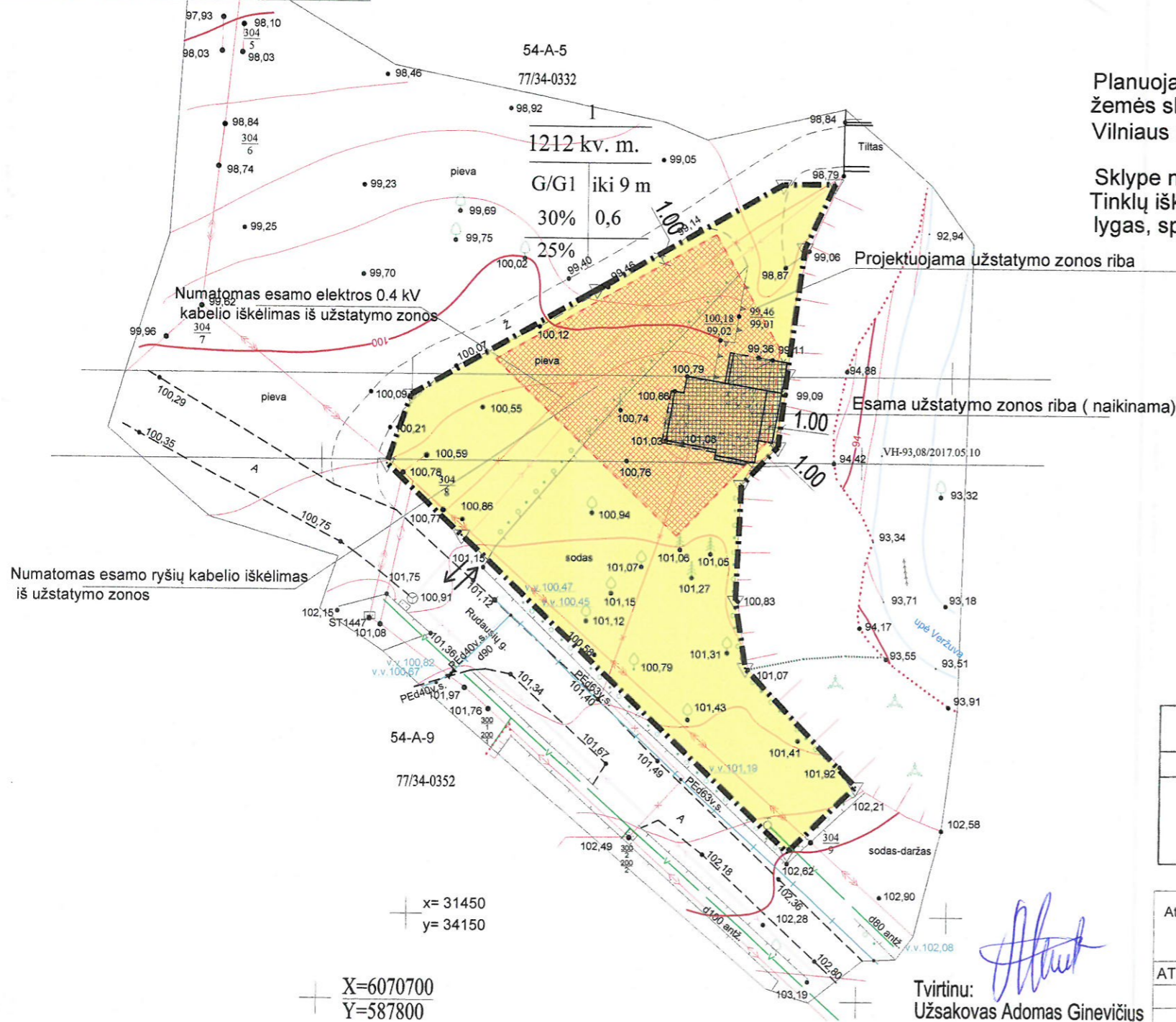
SKLYPO VIETA



SUTARTINIAI ŽENKLAI	
	SKLYPO RIBA
	GRIAUNAMAS SODO PASTATAS
	ESAMA UŽSTATYMO ZONOS RIBA (NAIKINAMA)
	PRAPLEČIAMA UŽSTATYMO ZONOS RIBA
	G1- KITOS PASKIRTIES ŽEMĖ, SODYBINIS UŽSTATYMAS
	UŽSTATYTI LEIDŽIAMA TERITORIJA
	PRAPLEČIAMA UŽSTATOMA TERITORIJA
	ĮVAŽIAVIMO KRYPTIS

Planuojamai teritorijai taikomi galiojančio detaliojo plano sprendiniai: žemės sklypo SB „Talka“ detalusis planas (reg. Nr. 1510), patvirtintas Vilniaus Vilniaus miesto savivaldybės administracijos direktoriaus 2004-09-30 įsakymu Nr. 30-1535.

Sklype numatomas elektros kabelio 0.4 kV ir ryšių kabelio iškėlimas iš užstatymo zonos. Tinklų iškėlimo sprendiniai bus numatyti techniniame statinio projekte, gavus technines sąlygas, sprendinius suderinus su tinklų savininkais.



Vilniaus miesto savivaldybės administracijos
Miesto plėtros departamentas
TERITORIJŲ PLANAVIMO KOMISIJA
2017-08-18/17
PROT. NR. 1-24-6
GIS NR. 6350

SKAITMENIZUOTA
Savivaldybės įmonė „Vilniaus planas“
GIS skyrius
Parašas
ASTA MAŽELĖ
Data
2017.09.07
6350

Esamos požeminės komunikacijos sutikslintos

Eil. Nr.	Įstaigos pavadinimas	Sutikslinimo data	Sutikslintojo pareigos pavardė	Parašas	Pastabos
1	Vilniaus MPD	2017.05.26	V. Blauskienė		
2	TELIA LIETUVA AB	2017.05.24	V. V. V. V.		
3	UAB Vilniaus gatvių apšv. tinklai	2017.05.24	V. V. V. V.		
4	AB "Energijos skirstymo operatorius"	2017.05.25	V. V. V. V.		
5	UAB "Vilniaus viešasis transportas"	2017.05.24	V. V. V. V.		
6	AB "LITGRID"	2017.05.22	V. V. V. V.		
7	Vilniaus šilumos tinklai AB	2017.05.22	V. V. V. V.		
8	UAB "Skaidula"	2017.05.24	V. V. V. V.		

OBJEKTAŠ	Rudausių g., Antakalnio sen., SB "Talka", Vilniaus m. sav.		
COORDINATŲ SISTEMA: LKS-94, vietinė-	AUKŠČIŲ SISTEMA: LAS 07		
GEODEZINTINKAS	Kvalifikacijos pažymėjimo Nr. 1GKV-472		
	VARDAS IR PAVARDĖ	PARAŠAS	DATA
	RIMANTAS ŠLIKAŠ		2017-05-15

Atestato nr.	UAB ACIB Kareivių g. 6-608, LT-09117 Vilnius, uab.acib@gmail.com		ŽEMĖS SKLYPO (KADASTR. NR. 0101/0007:5831) RUDAUSIŲ G., VILNIAUS M. SAV., UŽSTATYMO ZONOS RIBOS (PRAPLĖTIMAS) DP KOREGAVIMAS	
ATP1273	PV.	A. Mocevičius	2017	ŽEMĖS SKLYPO BRĖŽINYS (SCHEMA), M1:500 LAIDA 1
ETAPAS	UŽSAKOVAS: ADOMAS GINEVIČIUS			LAPAS LAPŲ
DP	PD-17-641-DP-01			

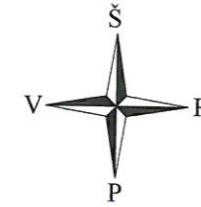
Tvirtinu:
Užsakovas Adomas Ginevičius

X=6070700
Y=587800

Planuojamai teritorijai taikomi galiojančio detaliojo plano sprendiniai:
žemės sklypo SB „Talka“ detalusis planas (reg. Nr. 1510), patvirtintas Vilniaus
Vilniaus miesto savivaldybės administracijos direktoriaus 2004-09-30 įsakymu Nr. 30-1535.

Sklype numatomas elektros kabelio 0.4 kV ir ryšių kabelio iškėlimas iš užstatymo zonos.
Tinklų iškėlimo sprendiniai bus numatyti techniniame statinio projekte, gavus iš AB „ESO“
ir AB „Telia Lietuva“ technines sąlygas, sprendinius suderinus su minėtų bendrovių atstovais.

SKLYPO VIETA



SUTARTINIAI ŽENKLAI	
	SKLYPO RIBA
	PROJEKTUOJAMAS PASTATAS
	ESAMA UŽSTATYMO ZONOS RIBA
	PRAPLEČIAMA UŽSTATYMO ZONOS RIBA
	ĮVAŽIAVIMO KRYPTIS

DANGŲ IR ŽELDYNŲ SUTARTINIS ŽYMĖJIMAS	
	BETONINĖS ARBA KLINKERINĖS TRINKELĖS, SKIRTOS PĖSČIŪJŲ TAKAMS
	SUKIETINTA DANGA (betoninės trinkelės automobiliams)
	ESAMI MEDŽIAI SKLYPE
	NUMATOMA IŠKIRSTI SKLYPE AUGANČIĄ EGLĘ, 1 VNT.
VEJA (SĖJAMA SKLYPE) ne mažiau 25 proc. viso skl.ploto	

Vilniaus miesto savivaldybės administracijos
Miesto plėtros departamentas

TERITORIJŲ PLANAVIMO KOMISIJA
2017.08.16/17
PROT. NR. 1-24-6
GIS NR. 6550

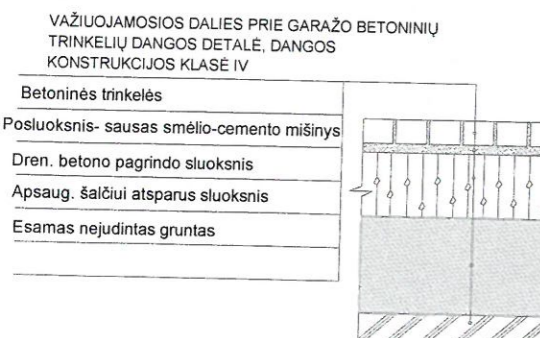
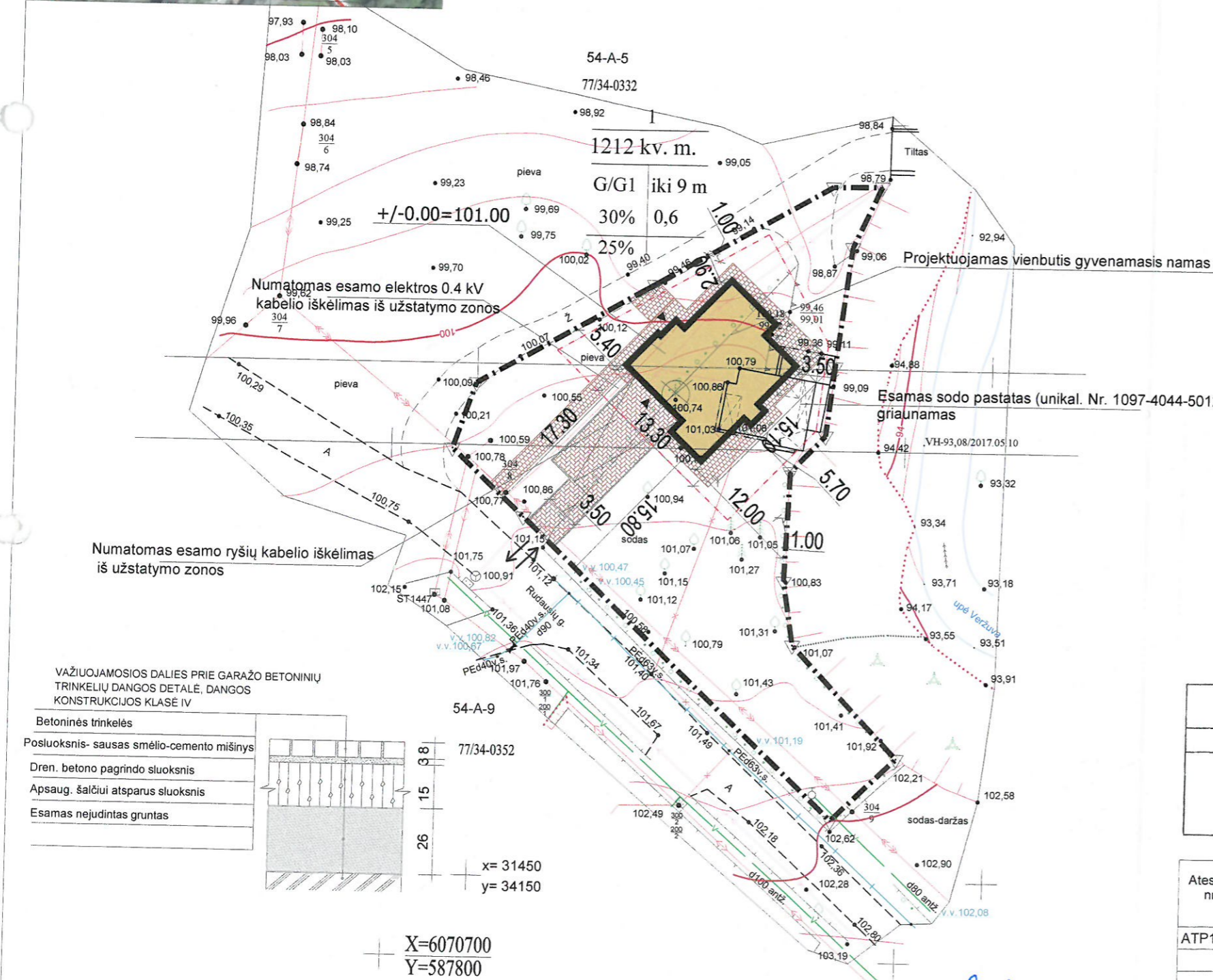
Esamos požeminės komunikacijos sutikslintos

Eil. Nr.	Istaigos pavadinimas	Sutikslinimo data	Sutikslintojo pareigos pavardė	Parašas	Pastabos
1	Vilniaus MPD	2017.05.26	D. Plepišius		
2	TELIA LIETUVA AB	2017.05.21	V. Vaidelaitis		
3	UAB Vilniaus gatvių apšv. tinklai	2017.05.29	V. Vaidelaitis		
4	AB "Energijos skirstymo operatorius"	2017.05.25	Z. Štikonas		
5	UAB "Vilniaus viešasis transportas"	2017.05.22	D. Bačibalauskis		
6	AB "LITGRID"	2017.05.22	S. Rukšėnas		
7	Vilniaus šilumos tinklai AB	2017.05.22	R. Jovaitis		
8	UAB "Skaidula"	2017.05.14	R. Jovaitis		

OBJEKTAŠ	Rudausių g., Antakalnio sen., SB "Talka", Vilniaus m. sav.		
KOORDINAČIŲ SISTEMA: LKS-94, vietinė	AUKŠČIŲ SISTEMA: LAS 07		
GEODEZINTINKAS	Kvalifikacijos pažymėjimo Nr. 1 GKV-472		
	VARDAS IR PAVARDĖ	PARAŠAS	DATA
	RIMANTAS ŠLIKAŠ		2017-05-15

Atestato nr.	UAB ACIB Kareivių g. 6-608, LT-09117 Vilnius, uab.acib@gmail.com			ŽEMĖS SKLYPO (KADASTR. NR. 0101/0007:5831) RUDAUSIŲ G., VILNIAUS M. SAV., UŽSTATYMO ZONOS RIBOS (PRAPLĖTAMOS) DP KOREGAVIMAS	
ATP1273	PV.	A. Mocevičius	2017	GENPLANO BRĖŽINYS (SCHEMA), M1:500 SKLYPO SUTVARKYMO PLANAS	LAI DA 1
ETAPAS	UŽSAKOVAS: ADOMAS GINEVIČIUS			PD-17-641-DP-02	LAPAS LAPŲ

Adomas Ginevičius



X=6070700
Y=587800