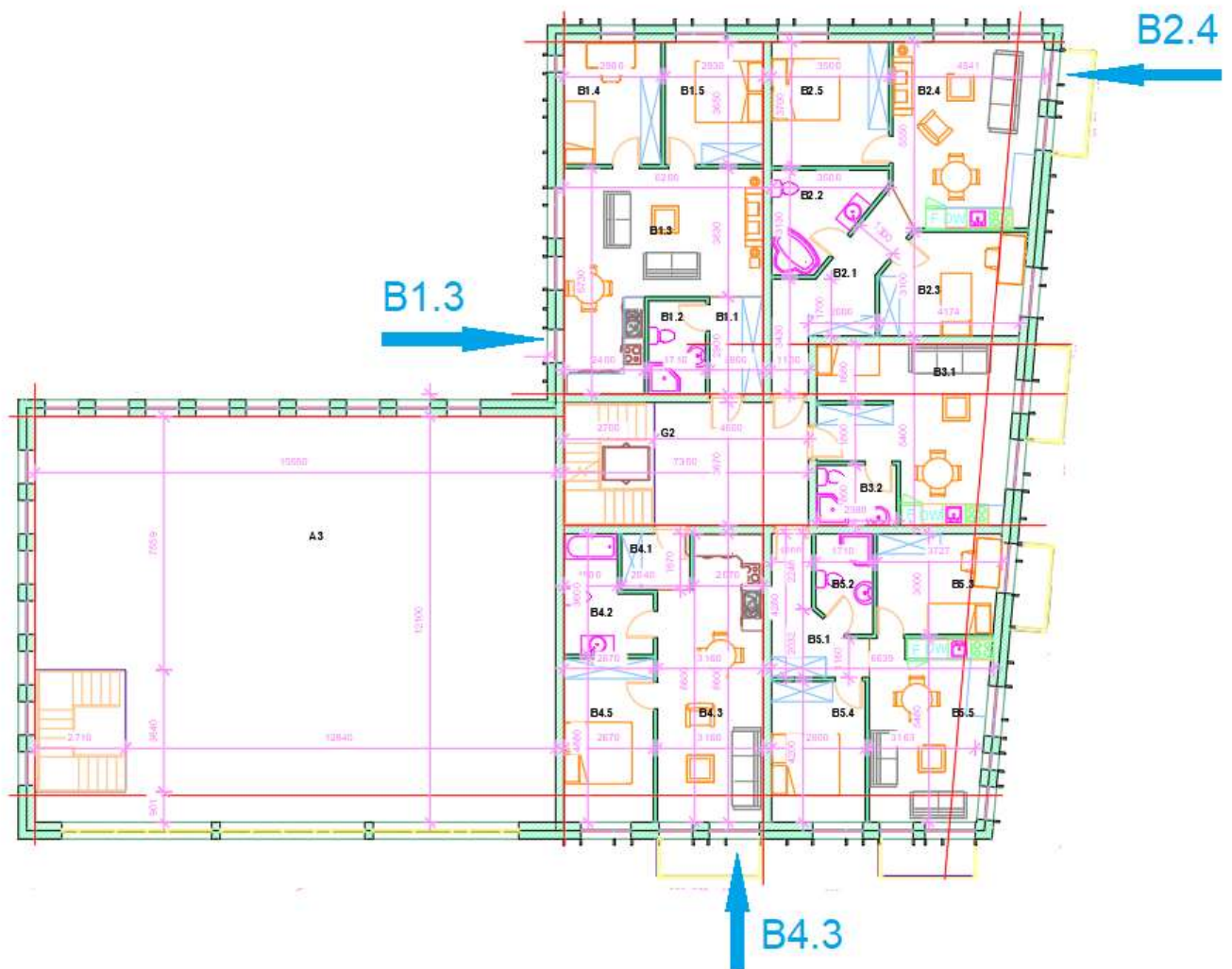


Žemiau pateikta iškarpa iš projekto. Skaičiavimai atlikti butuose B1, B2, B3, o mėlynos rodyklės žymi insoliacijos skaičiavimo vietas.



3. Pav. Pastato antro aukšto butų išplanavimas. Iškarpa iš projekto

5 Insoliacijos skaičiavimai planuojamoje vaikų žaidimų aikštelėje

Siekiant išsiaiškinti ar planuojama vaikų žaidimų aikštelė bus visa insoliuojama, atlikti skaičiavimai tolimiausiose aikštelės vietose (insoliuojamos teritorijos atžvilgiu) ir atvaizduojamos insoliuojamos teritorijos dydis.

6 Insoliacijos skaičiavimai gretimybėse

Šalia planuojamo užstatymo zonos stovi gyvenamosios paskirties pastatai, kuriems planuojamas objektas gali turėti įtakos insoliacijos atžvilgiu. Visi skaičiavimai atlikti pirmuose namų aukštuose (planuojamas pastatas turi didžiausią įtaką) ties langų palangėmis (priimta, kad jos iki žemės (blogiausias scenarijus)). Skaičiavimams/analizei pasirinkti namai kuriems planuojamas objektas gali turėti didžiausią įtaką.

Insoliacijos skaičiavimai/analizė atlikti 2 namuose/butuose.



- Rudens g. 41
- Žiogų g. 13

Grafiniai skaičiavimai pateikti 1 priede.

7 Insoliacijos skaičiavimo rezultatai

Skaičiavimais nustatyta, kad visi planuojami butai bus insoliuojami tinkamai, o planuojama vaikų žaidimų aikštelė bus visa insoliuojama, o insoliacijos trukmė tinkama. Skaičiavimai gretimybėms parodė, jog užstatymas turėtų įtakos bendrai insoliacijos trukmei, tačiau minimali insoliacijos trukmė bus užtikrinta ir planuojami sprendiniai neprieštarauja ir atitinka keliamus reikalavimus remiantis STR 2.02.01:2004 „Gyvenamieji pastatai“.

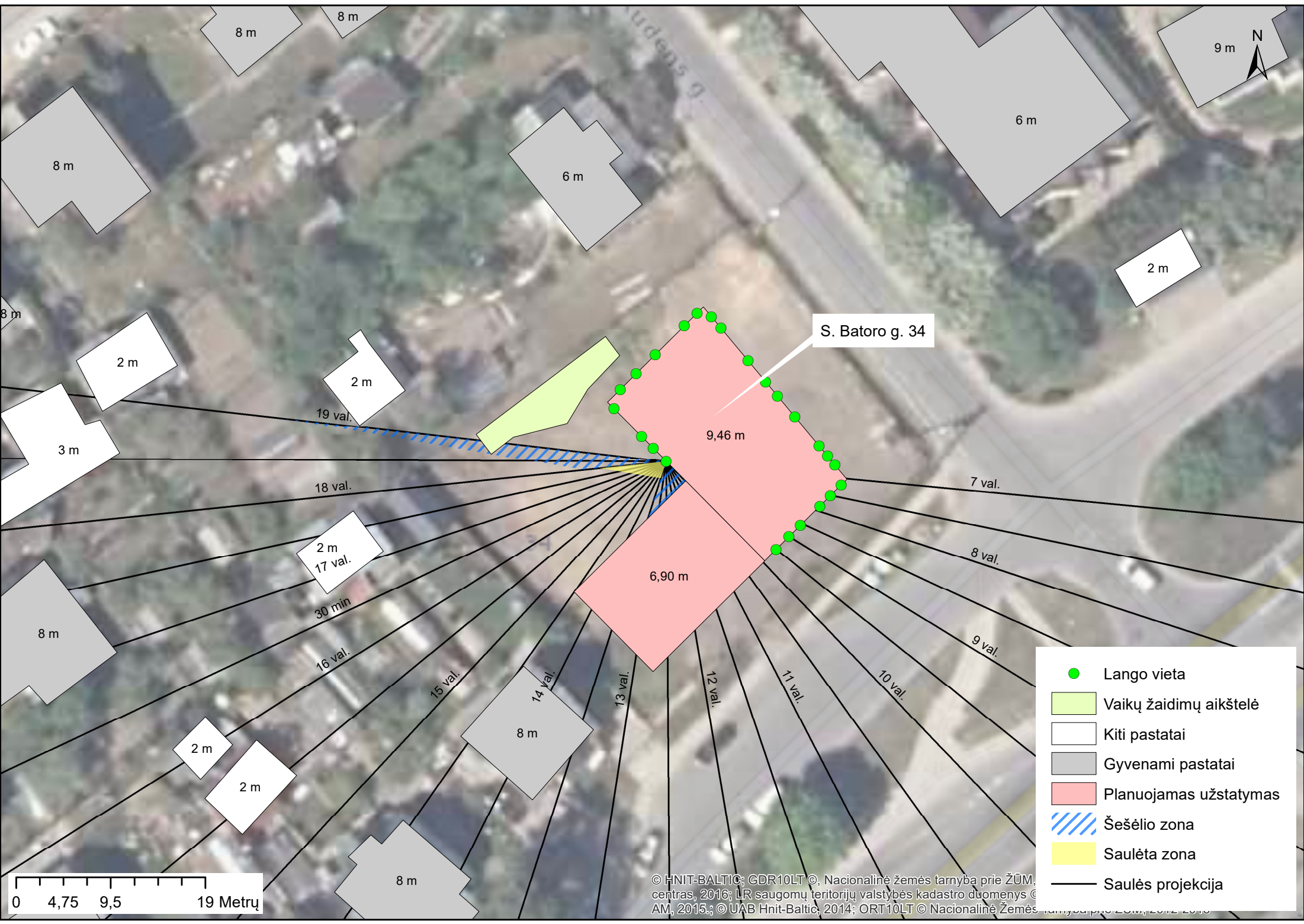
3. Lentelė. Skaičiavimo rezultatai

Namo adresas	Buto numeris/patalpa	Langų kryptis pasaulio kryptimis	Insoliacijos pradžia	Insoliacijos pabaiga	Bendra insoliacijos trukmė	Pastaba
PLANUOJAMUOSE BUTUOSE						
Planuojamas administracinis pastatas su gyv. butais, S. Batoro g. 34	B1.3	PV	13:30 val.	18 val. 00 min.	4 val. 30 min.	-
	B2.4	ŠR	7 val. 00 min.	10 val. 00 min.	3 val. 00 min.	-
	B4.3	PR	7 val. 00 min.	15 val. 00 min.	8 val. 00 min.	-
PLANUOJAMOJE VAIKŲ ŽAIDIMŲ AIKŠTELĖJE						
Vieta	Kampas	Kryptis	Insoliacijos pradžia	Insoliacijos pabaiga	Bendra insoliacijos trukmė	Pastaba
Planuojama vaikų žaidimų aikštelė	Tolimiasias	-	12 val. 25 min.	17 val. 35 min.	5 val. 10 min.	Apskaičiuota prasčiausia insoliacija planuojamą užstatymą ir gretimybės. Aikštelė insoliuojama galima pagal ir Visa bus
GRETIMYBĖJE						
Namo adresas	Kambarys	Langų kryptis pasaulio kryptimis	Insoliacijos pradžia	Insoliacijos pabaiga	Bendra insoliacijos trukmė	Pastaba
Rudens g. 41 	-	PR	07 val. 00 min. 11 val. 40 min.	10 val. 20 min. 15 val. 20 min.	5 val. 00 min.	-
Žiojų g. 13 	-	ŠR	07 val. 15 min.	10 val. 20 min.	3 val. 05 min.	Planuojamas užstatymas įtakos neturi

8 Išvados


- Vilniuje, S. Batoro g. 34 sklype planuojama statyti administracinį pastatą su gyvenamaisiais butais ir įrengti vaikų žaidimų aikštelę. Administracinės patalpos numatomos pirmame pastato aukšte, gyvenamieji butai – antrame ir trečiame pastato aukštuose. Maksimalus pastato aukštis skaičiuojant nuo žemės paviršiaus sieks ~10 m.
- Analizuojamo pastato antrame ir trečiame aukštuose planuojama įrengti po 5 butus, o bendras butų skaičius sieks 10 vnt. Visi butai planuojami iki trijų kambarių, o butų išplanavimas tipinis, identiškas aukštui kintant. Butuose langai bus orientuoti skirtingomis pasaulio kryptimis. Antrame pastato aukšte, vieni butai turės langus integruotus ŠV ir PV, kiti tik PR likę PR ir ŠR. Trečiame pastato aukšte, butai kurie turės langus integruotus PR kryptimi, papildomai turės langus – PV kryptimis.
- Skaičiavimams pasirinkti trys problematiškiausi butai kurie planuojami antrame aukšte (B1, B2, B4). Likę butai, turės langus orientuotus tomis pačiomis pasaulio kryptimis, o trečiame aukšte kai kurie butai turės ir papildomus langus. Atlikti insoliacijos skaičiavimai parodė, jog planuojamuose butuose, insoliacijos trukmė nuo Kovo 22 d. iki Rugsėjo 22 d. sieks daugiau kaip 2,5 val. ir atitinka keliamus reikalavimus remiantis STR 2.02.01:2004 „Gyvenamieji pastatai“. Taip pat skaičiavimais nustatyta, kad visa vaikų žaidimų aikštelės teritorija bus insoliuojama, o insoliacijos laikas lygiadieniais (03. 22 ir 09. 22) sieks ne trumpiau kaip 3 valandos, ir atitinka keliamus reikalavimus.
- Atlikti insoliacijos skaičiavimai gretimybėse (butuose/namuose) parodė, jog planuojamas pastatas turės nedidelės įtakos insoliacijai, tačiau reikalinga trukmė bus užtikrinta ir nuo Kovo 22 d. iki Rugsėjo 22 d. sieks daugiau kaip 2,5 val. ir atitinka keliamus reikalavimus remiantis STR 2.02.01:2004 „Gyvenamieji pastatai“.

1 Priedas. Grafiniai skaičiavimo rezultatai



S. Batoro g. 34

- Lango vieta
- Vaikų žaidimų aikštelė
- Kiti pastatai
- Gyvenami pastatai
- Planuojamas užstatymas
- Šešėlio zona
- Saulėta zona
- Saulės projekcija

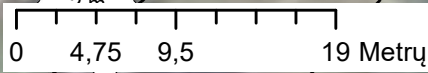












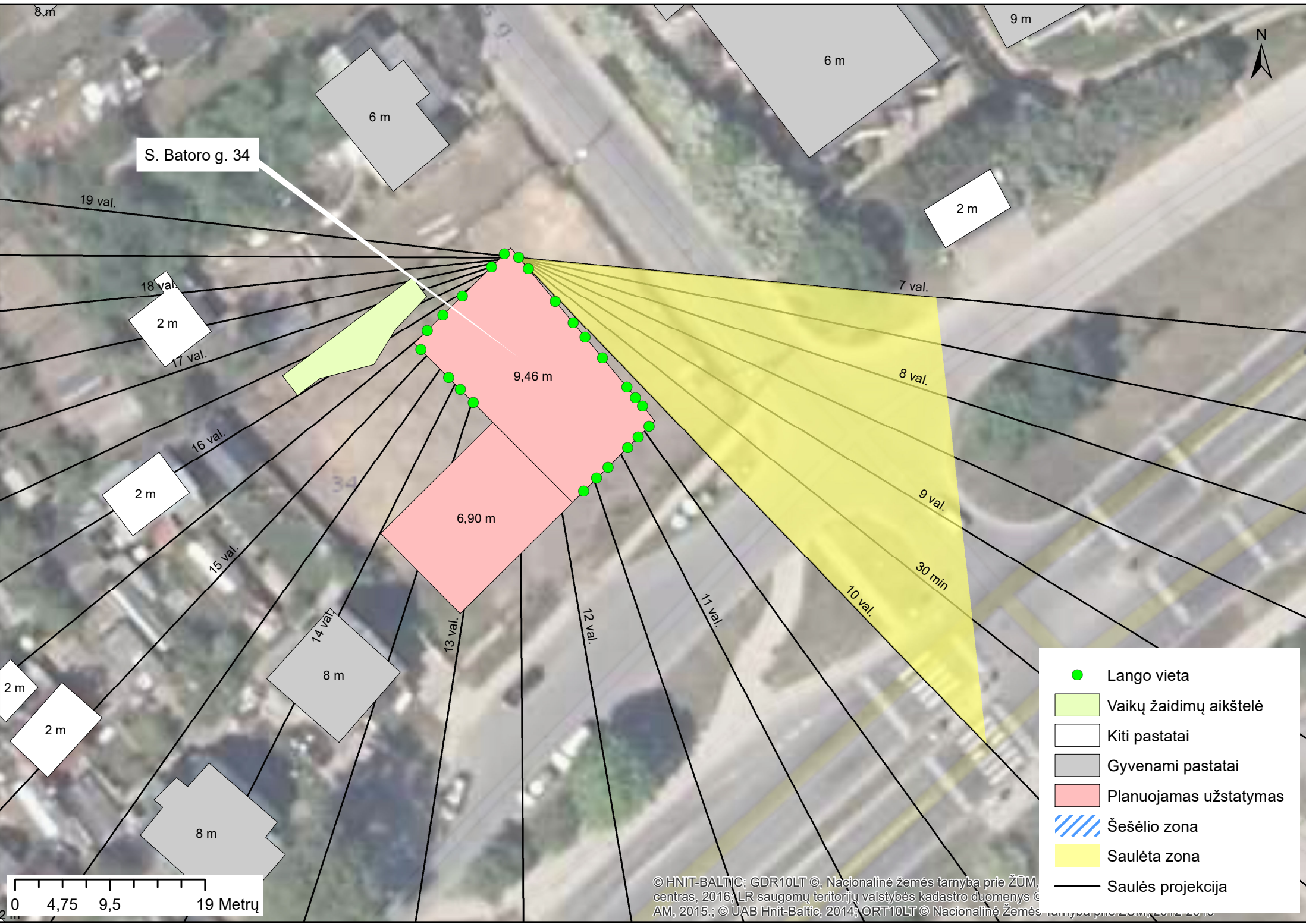
S. Batoro g. 34

9,46 m


6,90 m



-  Lango vieta
-  Vaikų žaidimų aikštelė
-  Kiti pastatai
-  Gyvenami pastatai
-  Planuojamas užstatymas
-  Šešėlio zona
-  Saulėta zona
-  Saulės projekcija

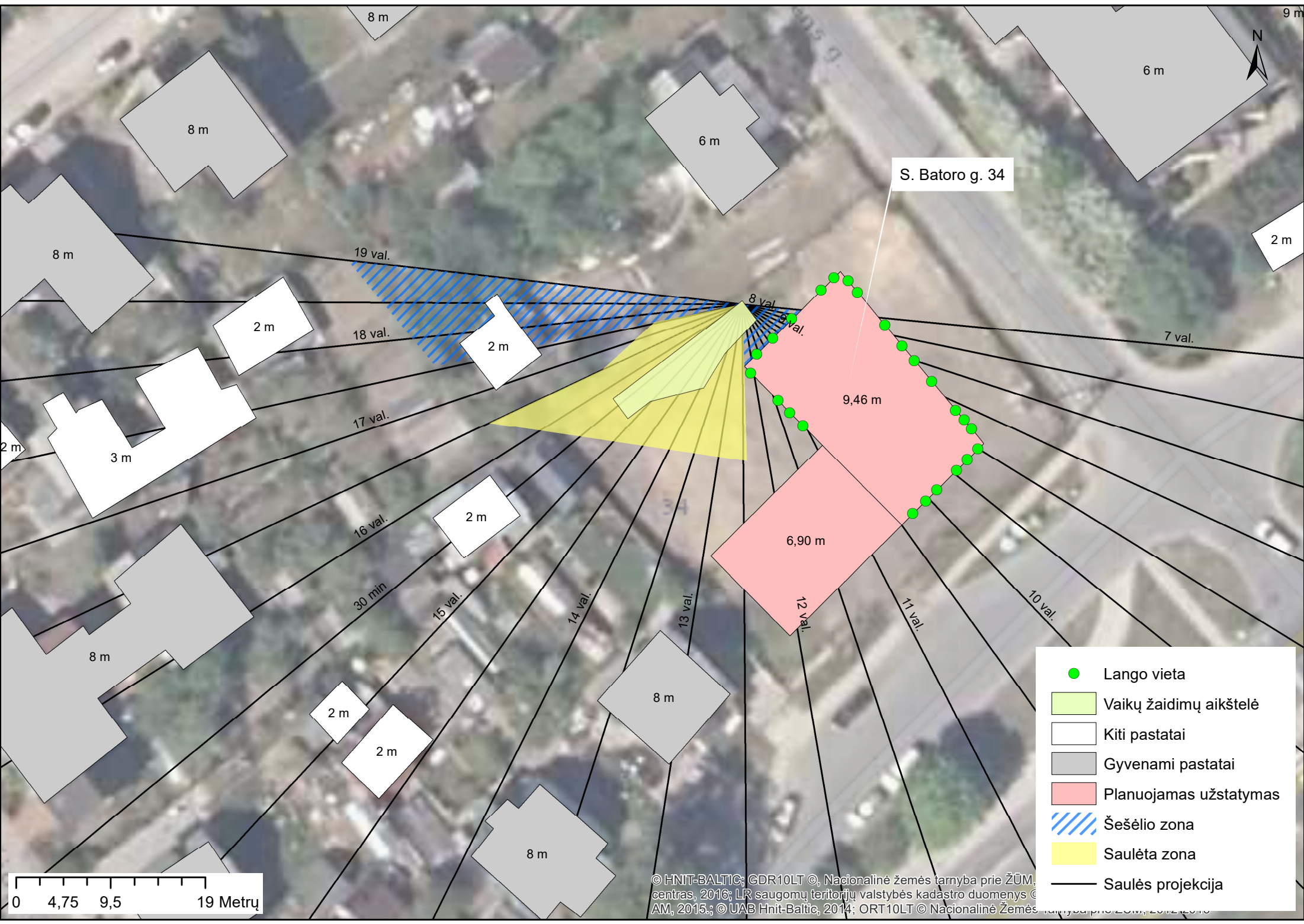


S. Batoro g. 34



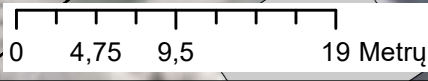
- Lango vieta
- Vaikų žaidimų aikštelė
- Kiti pastatai
- Gyvenami pastatai
- Planuojamas užstatymas
- Šešėlio zona
- Saulėta zona
- Saulės projekcija

© HNIT-BALTIC; GDR10LT ©, Nacionalinė žemės tarnyba prie ŽŪM, centras, 2016; LR saugomų teritorijų valstybės kadastro duomenys © AM, 2015.; © UAB Hnit-Baltic, 2014; ORT10LT © Nacionalinė žemės tarnyba prie ŽŪM, 2016



S. Batoro g. 34

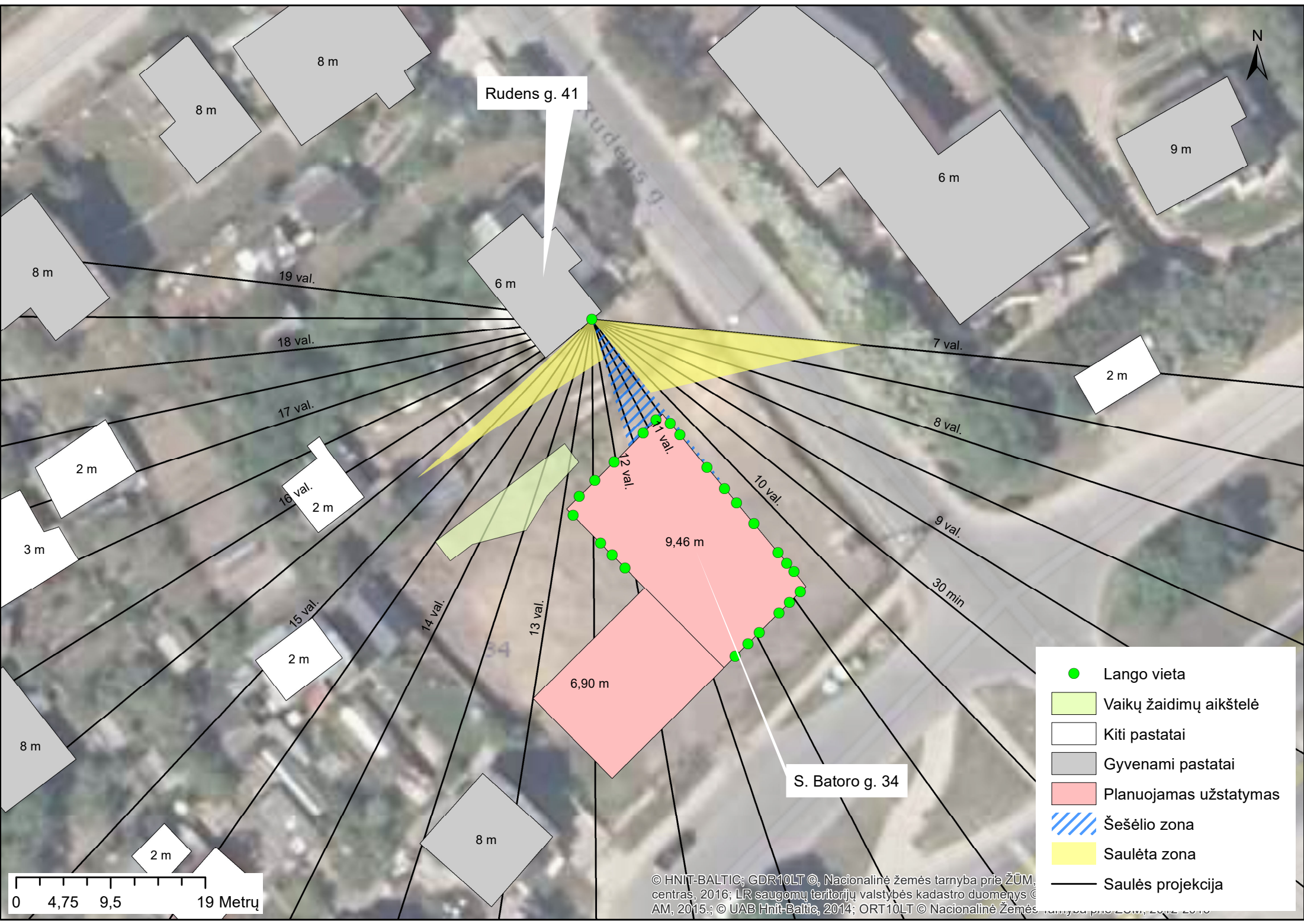
- Lango vieta
- Vaikų žaidimų aikštelė
- Kiti pastatai
- Gyvenami pastatai
- Planuojamas užstatymas
- Šešėlio zona
- Saulėta zona
- Saulės projekcija






Rudens g. 41

S. Batoro g. 34



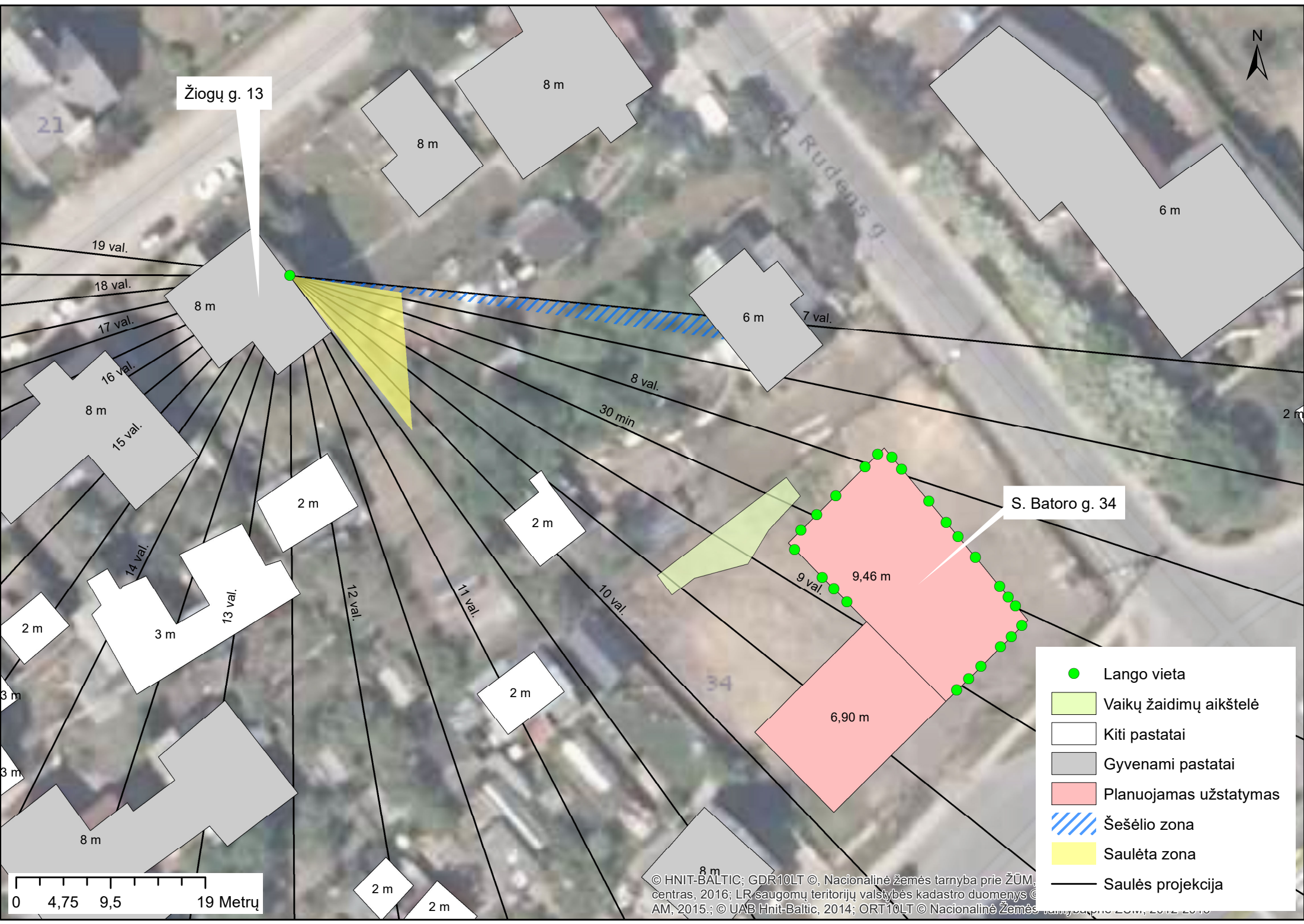
- Lango vieta
- Vaikų žaidimų aikštelė
- Kiti pastatai
- Gyvenami pastatai
- Planuojamas užstatymas
- ▨ Šešėlio zona
- Saulėta zona
- Saulės projekcija





Žiogų g. 13

S. Batoro g. 34



- Lango vieta
- Vaikų žaidimų aikštelė
- Kiti pastatai
- Gyvenami pastatai
- Planuojamas užstatymas
- ▨ Šešėlio zona
- ▨ Saulėta zona
- Saulės projekcija





TECHNINIAI RODIKLIAI

SKLYPO PLOTAS	1230 M2
PROJ. ADMINISTRACINIO PASTATO UŽIMAMAS ZEMĖS PLOTAS	527.70 M2
SKLYPO UŽSTATYMAS	43%
SKLYPO APŽELDINIMAS	30%

Maksimali absoliutinė altitudė 149.80
Vidutinė sklypo altitudė 139.80



SITUACIJOS SCHEMA

SUTARTINIAI PAŽYMĖJIMAI

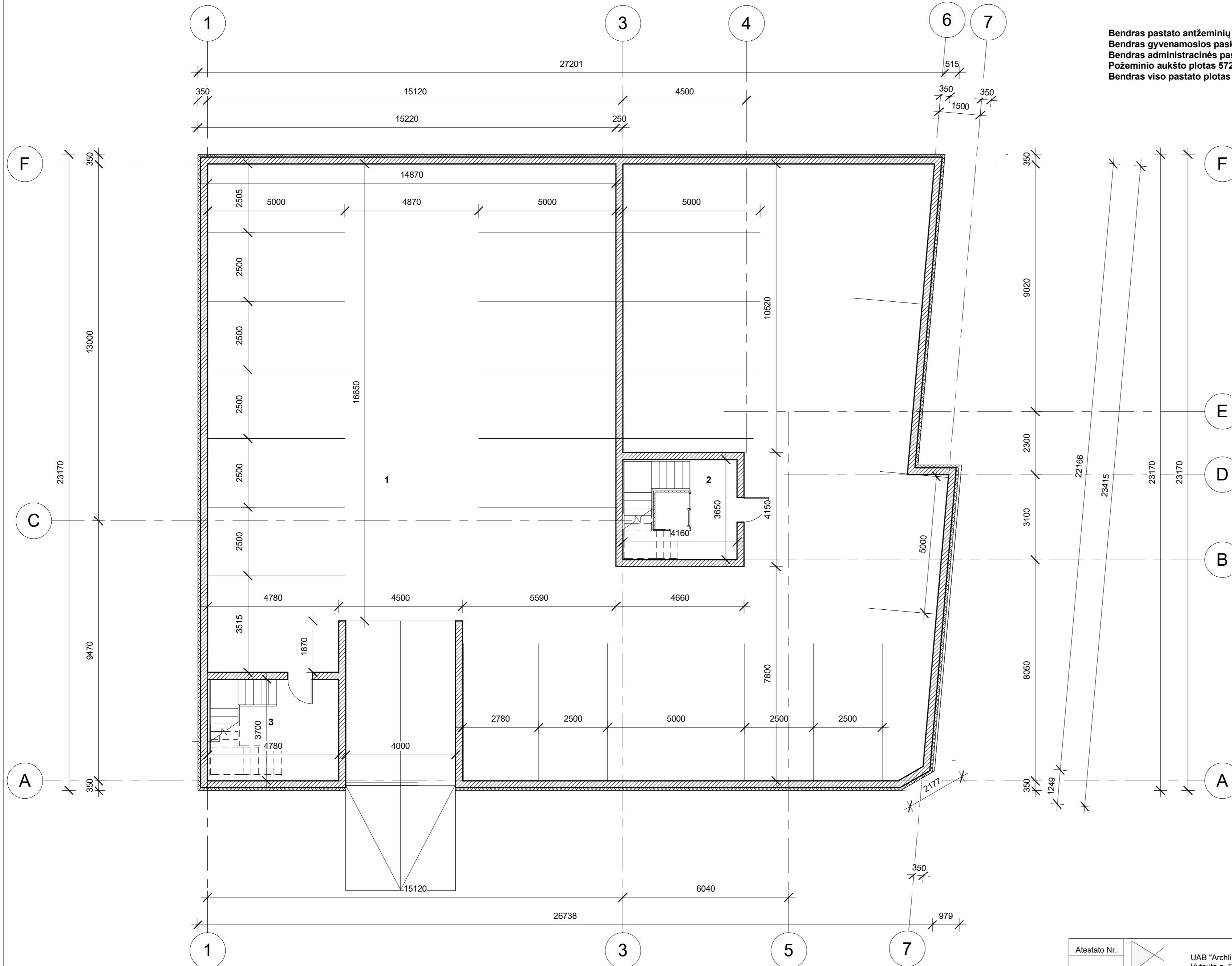
ŽYMĖJIMAS	PAVADINIMAS
---	SKLYPO RIBA
---	SKLYPO UŽSTATYMO ZONA
---	PROJEKTUOJAMAS ADMINISTRACINIS PASTATAS
→	IĖJIMAS
→	ĮVAŽIAVIMAS
[Pattern]	BETONO TRINKELIŲ DANGA 253 m2
[Pattern]	VAIKŲ ŽAIDIMŲ AIKŠTELĖS LIEJAMA GUMINĖ DANGA 50 m2
[Pattern]	VEJA 242,5 m2
[Symbol]	RAUDONASIS KLEVAS
[Symbol]	DEKORATYVINIAI MEDŽIAI (MAGNOLIJOS, SAKUROS...)
[Symbol]	POMEDIS - RAUDONOSIOS SEDULOS SKRŪMAI
[Symbol]	KOMPONUOJAMI SU DEKORATYVINĖMIS ŽOLĖMIS
[Symbol]	DEKORATYVINIŲ ŽOLIŲ JUOSTA
[Symbol]	PAPRASTOJO LIGUSTRO GYVATVORĖ
[Symbol]	BERŽALAPĖ LANKSVA
[Symbol]	ALYVŲ KRŪMAI
[Symbol]	DAUGIAMEČIŲ AUGALŲ GĖLYNAS

EKSPLIKACIJA


1.	PROJEKTUOJAMAS ADMINSTRACINIS PASTATAS
2.	PROJEKTUOJAMA VAIKŲ ŽAIDIMŲ AIKŠTELĖ 50m2

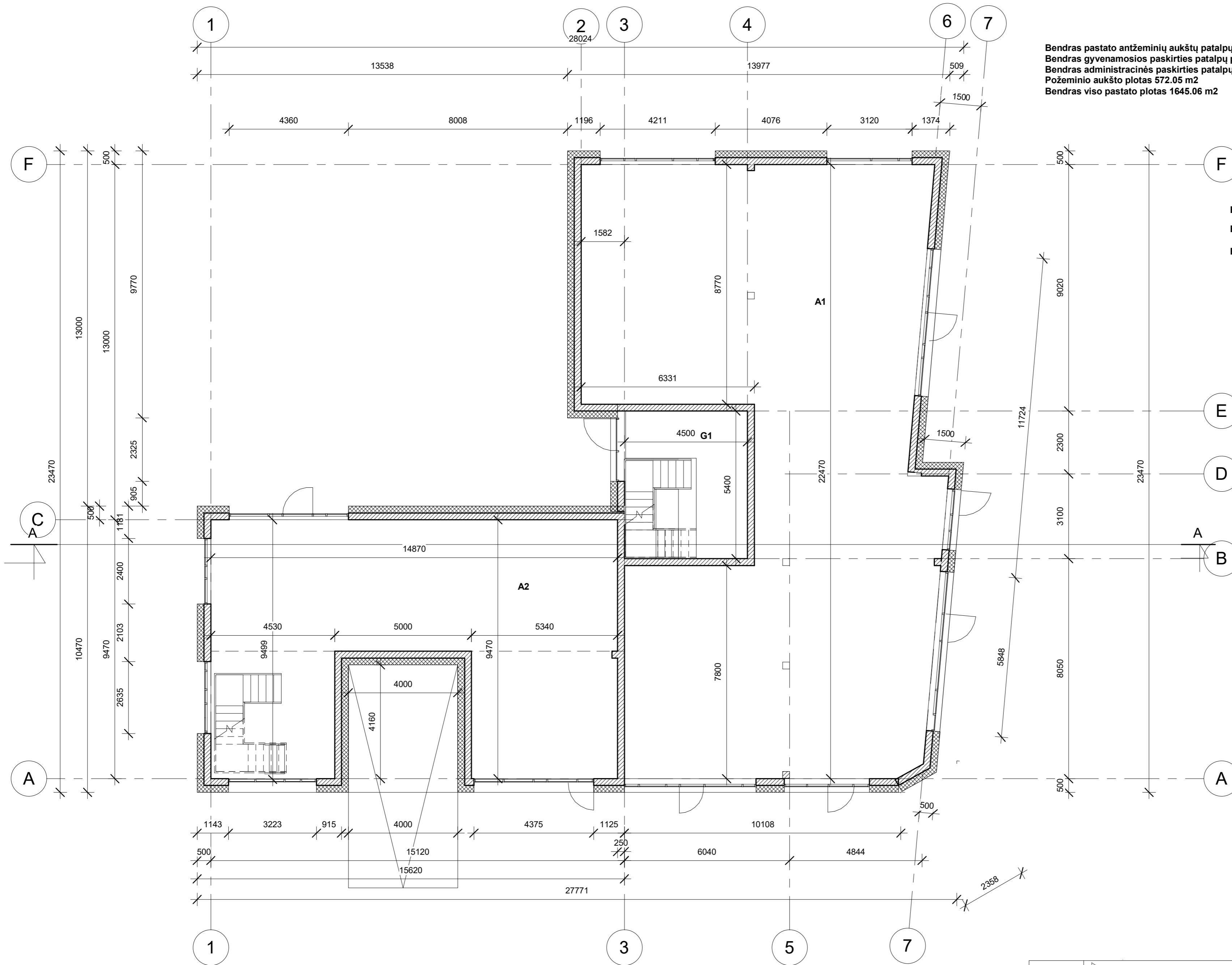
UAB "Archlinija", Įm. kodas 302520368 Vytauto g. 55, 21105, Trakai				ADMINISTRACINIS PASTATAS. STEPONO BATORO G. 34, VILNIUS. STATYBOS PROJEKTAS	
Brezinio pavadinimas				SKLYPO PLANAS M1:500	
A 1356	Pv	R.Valanciute		2021	
A 1356	Arch.	R.Valanciute		2021	
Statybos (užsakovo) pavadinimas, adresas				Proj. etapas	Nr. sklype
UŽSAKOVAS: UAB EPL House group				PP	

Bendras pastato antžeminių aukštų patalpų plotas 1073.01m²
Bendras gyvenamosios paskirties patalpų plotas 530.37 m², 49% viso antžeminių aukštų patalpų ploto
Bendras administracinės paskirties patalpų plotas 542.64 m², 51% viso antžeminių aukštų patalpų ploto
Požeminio aukšto plotas 572.05 m²
Bendras viso pastato plotas 1645.06 m²



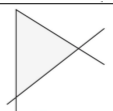
Požeminio aukšto patalpų eksplikacija		
Nr.	Patalpa	Plotas
1	Požeminė automobilių stovėjimo aikštelė	545.86 m ²
2	Laiptinė	9.11 m ²
3	Laiptinė	15.37 m ²
		570.34 m ²

Atestato Nr.	 UAB "Archlinija", Įm. kodas 302520369 Vytauto g. 55, LT 21105, Trakai			OBJEKTO PAVADINIMAS Administracinis pastatas. S. Batoro g. 34, Vilnius. Statybos projektas		Laida			
A 1356	Pareigos	Pavardė	Parašas	Data	BRĖŽINIO PAVADINIMAS Požeminio aukšto planas 1 : 100				
	Proj.	M. Vasiulytė		2021					
UŽSAKOVAS UAB "EPL House Group" m. kodas 304952242					Nr. sklype	Proj. etapas	Proj. dalis	Lapas	Lapų sk.
					PP	SA	001	10	



Bendras pastato antžeminių aukštų patalpų plotas 1073.01m²
 Bendras gyvenamosios paskirties patalpų plotas 530.37 m², 49% viso antžeminių aukštų patalpų ploto
 Bendras administracinės paskirties patalpų plotas 542.64 m², 51% viso antžeminių aukštų patalpų ploto
 Požeminio aukšto plotas 572.05 m²
 Bendras viso pastato plotas 1645.06 m²

Bendras pirmo aukšto administracinės paskirties plotas 389.20m²
 Bendras pirmo aukšto gyvenamosios paskirties plotas 14.08 m²
 Bendras antro aukšto visų patalpų plotas 375.84 m²

Atestato Nr.	 UAB "Archlinija", Įm. kodas 302520369 Vytauto g. 55, LT 21105, Trakai			OBJEKTO PAVADINIMAS Administracinis pastatas. S. Batoro g. 34, Vilnius. Statybos projektas		Laida		
A 1356	Pareigos	Pavardė	Parašas	Data	BRĖŽINIO PAVADINIMAS Pirmo aukšto planas 1 : 100			
	Proj.	M. Vasiulytė		2021				
UŽSAKOVAS UAB "EPL House Group" Įm. kodas 304952242				Nr. sklype	Proj. etapas	Proj. dalis	Lapas	Lapų sk.
				PP	SA	002	10	

Bendras pastato antžeminių aukštų patalpų plotas 1073.01m²
 Bendras gyvenamosios paskirties patalpų plotas 530.37 m², 49% viso antžeminių aukštų patalpų ploto
 Bendras administracinės paskirties patalpų plotas 542.64 m², 51% viso antžeminių aukštų patalpų ploto
 Požeminio aukšto plotas 572.05 m²
 Bendras viso pastato plotas 1645.06 m²

ANTRO AUKŠTO PATALPŲ EKSPLIKACIJA
ADMINISTRACINĖS PASKIRTIES PATALPOS

Nr.	Patalpa	Plotas
A3	Administracinės, prekybos ir paslaugų patalpos	153.44 m ²

GYVENAMOSIOS PASKIRTIES PATALPOS (BUTAI)

BUTAS NR.1

Nr.	Patalpa	Plotas
B1.1	Holas	4.91 m ²
B1.2	San. mazgas	4.51 m ²
B1.3	Svetainė su virtuve	31.41 m ²
B1.4	Kambarys	11.35 m ²
B1.5	Kambarys	10.77 m ²

BUTAS NR.2

Nr.	Patalpa	Plotas
B1.6	Pagalbinė patalpa	2.91 m ²
B2.1	Holas	8.77 m ²
B2.2	San. mazgas	6.80 m ²
B2.3	Kambarys	12.06 m ²
B2.4	Svetaine-virtuve	23.62 m ²

BUTAS NR.3

Nr.	Patalpa	Plotas
B2.5	Kambarys	12.09 m ²
B3.1	Kambarys su virtuve	22.53 m ²

BUTAS NR.4

Nr.	Patalpa	Plotas
B3.2	San. mazgas	3.93 m ²
B4.1	Holas	3.36 m ²
B4.2	Vonia	7.57 m ²

BUTAS NR.5

Nr.	Patalpa	Plotas
B4.3	Svetaine-virtuve	25.28 m ²
B4.5	Kambarys	13.12 m ²
B5.1	Koridorius	7.30 m ²
B5.2	San. mazgas	4.47 m ²
B5.3	Kambarys	10.09 m ²
B5.4	Kambarys	11.35 m ²

Nr.	Patalpa	Plotas
B5.5	Svetaine-virtuve	18.79 m ²
G2	Holas	17.06 m ²

Bendras antro aukšto gyvenamosios paskirties plotas 274.04 m²

Bendras antro aukšto visų patalpų plotas 427.48 m²



Atestato Nr.	UAB "Archlinija", Įm. kodas 302520369 Vytauto g. 55, LT 21105, Trakai			OBJEKTO PAVADINIMAS	Laida
	ARCHLINIJA			Administracinis pastatas, S. Batoro g. 34, Vilnius. Statybos projektas	
A 1356	Pareigos	Pavardė	Parašas	Data	BRĖŽINIO PAVADINIMAS
	Proj.	M. Vasiliūtė		2021	Antro aukšto planas
	UŽSAKOVAS				1 : 100
	UAB "EPL House Group" Įm. kodas 304952242				Nr. sklype
	Proj. etapas	Proj. dalis	Lapas	Lapų sk.	
	PP	SA	003	10	

Bendras pastato antžeminių aukštų patalpų plotas 1073.01m²
 Bendras gyvenamosios paskirties patalpų plotas 530.37 m², 49% viso antžeminių aukštų patalpų ploto
 Bendras administracinės paskirties patalpų plotas 542.64 m², 51% viso antžeminių aukštų patalpų ploto
 Požeminio aukšto plotas 572.05 m²
 Bendras viso pastato plotas 1645.06 m²



TREČIO AUKŠTO PATALPŲ EKSPLIKACIJA
GYVENAMOSIOS PASKIRTIES PATALPOS (BUTAI)

BUTAS NR.6

Nr.	Patalpa	Plotas
B6.1	Holas	4.91 m ²
B6.2	San. mazgas	4.51 m ²
B6.3	Svetainė su virtuve	31.41 m ²
B6.4	Miegamasis	10.54 m ²
B6.5	Kambarys	11.35 m ²

BUTAS NR.7

Nr.	Patalpa	Plotas
B7.1	Holas	8.77 m ²
B7.2	Kambarys	12.06 m ²
B7.3	San. mazgas	6.80 m ²
B7.4	Svetainė su virtuve	23.13 m ²
B7.5	Kambarys	11.42 m ²

BUTAS NR.8

Nr.	Patalpa	Plotas
B7.14	Room	22.01 m ²
B8.2	San. mazgas	3.93 m ²
B9.1	Holas	11.59 m ²

BUTAS NR.9


Nr.	Patalpa	Plotas
B9.2	Kambarys	11.69 m ²
B9.3	Svetainė su virtuve	34.03 m ²
B9.4	Kambarys	13.91 m ²
B9.5	Kambarys	15.30 m ²
B9.6	Darbo kambarys	8.41 m ²
B9.7	San. mazgas	7.00 m ²
G3	Holas	16.94 m ²

Nr.	Patalpa	Plotas
-----	---------	--------

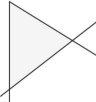
Bendras trečio aukšto visų patalpų plotas 242.25 m²

Atestato Nr.	UAB "Archlinija", Įm. kodas 302520369 Vytauto g. 55, LT 21105, Trakai			OBJEKTO PAVADINIMAS	Laida
A 1356	Pareigos	Pavardė	Parašas	Administracinis pastatas. S. Batoro g. 34, Vilnius. Statybos projektas	
	Pv.	R. Valančiūtė	2021	BRĖŽINIO PAVADINIMAS	
	Proj.	M. Vasiulytė	2021	Trečio aukšto planas	1 : 100
	UŽSAKOVAS			Nr. sklype	Proj. etapas
	UAB "EPL House Group" Įm. kodas 304952242			PP	Proj. dalis
				SA	Lapas
				004	Lapų sk.
					10




Atestato Nr.	 UAB "Archlinija", Įm. kodas 302520369 Vytauto g. 55, LT 21105, Trakai				OBJEKTO PAVADINIMAS				Laida
					Administracinis pastatas. S. Batoro g. 34, Vilnius. Statybos projektas				
A 1356	Pareigos	Pavardė	Parašas	Data	BREŽINIO PAVADINIMAS				
	Pv.	R. Valančiūtė		2021	Fasadas tarp ašių A-F				1 : 100
	Proj.	M. Vasiulytė		2021					
UŽSAKOVAS					Nr. sklype	Proj. etapas	Proj. dalis	Lapas	Lapų sk.
UAB "EPL House Group" Įm. kodas 304952242						PP	SA	005	10




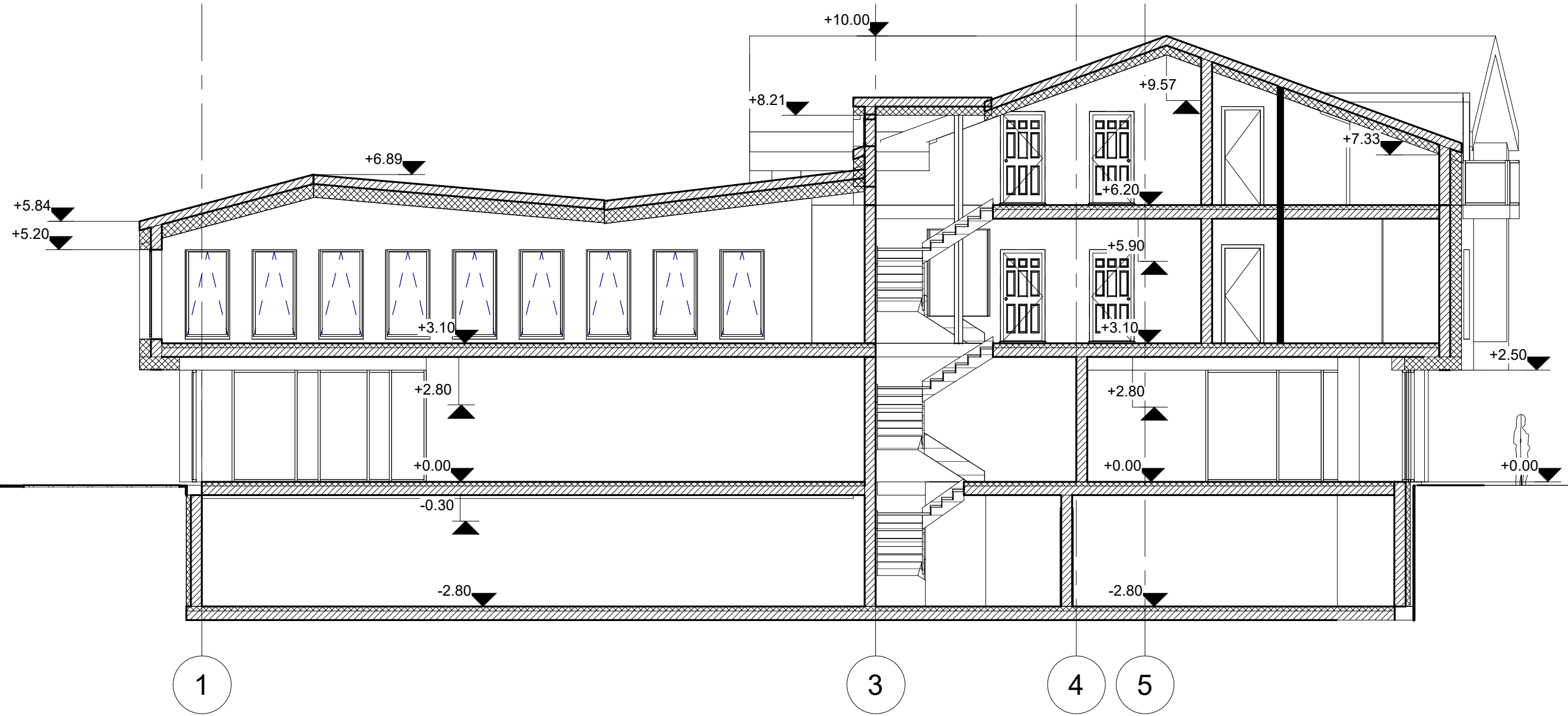
Atestato Nr.	 UAB "Archlinija", Įm. kodas 302520369 Vytauto g. 55, LT 21105, Trakai				OBJEKTO PAVADINIMAS				Laida
					Administracinis pastatas. S. Batoro g. 34, Vilnius. Statybos projektas				
A 1356	Pareigos	Pavardė	Parašas	Data	BREŽINIO PAVADINIMAS				1 : 100
	Pv.	R. Valančiūtė		2021	Fasadas tarp ašių 4-1				
	Proj.	M. Vasiulytė		2021	Nr. sklype	Proj. etapas	Proj. dalis	Lapas	Lapų sk.
UŽSAKOVAS						PP	SA	006	10
UAB "EPL House Group" Įm. kodas 304952242									




Atestato Nr.	 UAB "Archlinija", Įm. kodas 302520369 Vytauto g. 55, LT 21105, Trakai				OBJEKTO PAVADINIMAS				Laida
					Administracinis pastatas. S. Batoro g. 34, Vilnius. Statybos projektas				
A 1356	Pareigos	Pavardė	Parašas	Data	BREŽINIO PAVADINIMAS				
	Pv.	R. Valančiūtė		2021	Fasadas tarp ašių 1-4				1 : 100
	Proj.	M. Vasiulytė		2021					
UŽSAKOVAS					Nr. sklype	Proj. etapas	Proj. dalis	Lapas	Lapų sk.
UAB "EPL House Group" Įm. kodas 304952242						PP	SA	007	10




Atestato Nr.	 UAB "Archlinija", Įm. kodas 302520369 Vytauto g. 55, LT 21105, Trakai				OBJEKTO PAVADINIMAS				Laida
					Administracinis pastatas. S. Batoro g. 34, Vilnius. Statybos projektas				
A 1356	Pareigos	Pavardė	Parašas	Data	BREŽINIO PAVADINIMAS				1 : 100
	Pv.	R. Valančiūtė		2021	Fasadas tarp ašių				
	Proj.	M. Vasiulytė		2021					
UŽSAKOVAS					Nr. sklype	Proj. etapas	Proj. dalis	Lapas	Lapų sk.
UAB "EPL House Group" Įm. kodas 304952242						PP	SA	008	10






Atestato Nr.	 UAB "Archlinija", Įm. kodas 302520369 Vytauto g. 55, LT 21105, Trakai			OBJEKTO PAVADINIMAS Administracinis pastatas. S. Batoro g. 34, Vilnius. Statybos projektas		Laida		
A 1356	Pareigos	Pavardė	Parašas	Data	BREŽINIO PAVADINIMAS Pjūvis A-A 1 : 100			
	Proj.	M. Vasiulytė		2021				
UŽSAKOVAS UAB "EPL House Group" Įm. kodas 304952242				Nr. sklype	Proj. etapas	Proj. dalis	Lapas	Lapų sk.
				PP	SA	009	10	




Atestato Nr.	 UAB "Archlinija", Įm. kodas 302520369 Vytauto g. 55, LT 21105, Trakai				OBJEKTO PAVADINIMAS					Laida
					Administracinis pastatas. S. Batoro g. 34, Vilnius. Statybos projektas					
A 1356	Pareigos	Pavardė	Parašas	Data	BRĖŽINIO PAVADINIMAS					
	Pv.	R. Valančiūtė		2021	Vizualizacijos					
	Proj.	M. Vasiulytė		2021						
UŽSAKOVAS					Nr. sklype	Proj. etapas	Proj. dalis	Lapas	Lapų sk.	
UAB "EPL House Group" Įm. kodas 304952242						PP	SA	010	10	




Atestato Nr.	 UAB "Archlinija", Įm. kodas 302520369 Vytauto g. 55, LT 21105, Trakai				OBJEKTO PAVADINIMAS				Laida
					Administracinis pastatas. S. Batoro g. 34, Vilnius. Statybos projektas				
	Pareigos	Pavardė	Parašas	Data	BRĖŽINIO PAVADINIMAS				
A 1356	Pv.	R. Valančiūtė		2021	Vizualizacijos				
	Proj.	M. Vasiulytė		2021					
UŽSAKOVAS					Nr. sklype	Proj. etapas	Proj. dalis	Lapas	Lapų sk.
UAB "EPL House Group" Įm. kodas 304952242						PP	SA	010	10




Atestato Nr.	 ARCHLINIJA				UAB "Archlinija", Įm. kodas 302520369 Vytauto g. 55, LT 21105, Trakai	OBJEKTO PAVADINIMAS Administracinis pastatas. S. Batoro g. 34, Vilnius. Statybos projektas				Laida
A 1356	Pareigos	Pavardė	Parašas	Data	BRĖŽINIO PAVADINIMAS					
	Pv.	R. Valančiūtė		2021	Vizualizacijos					
	Proj.	M. Vasiulytė		2021						
UŽSAKOVAS UAB "EPL House Group" Įm. kodas 304952242						Nr. sklype	Proj. etapas	Proj. dalis	Lapas	Lapų sk.
							PP	SA	010	10




Atestato Nr.	 UAB "Archlinija", Įm. kodas 302520369 Vytauto g. 55, LT 21105, Trakai				OBJEKTO PAVADINIMAS				Laida
					Administracinis pastatas. S. Batoro g. 34, Vilnius. Statybos projektas				
	Pareigos	Pavardė	Parašas	Data	BRĖŽINIO PAVADINIMAS				
A 1356	Pv.	R. Valančiūtė		2021	Vizualizacijos				
	Proj.	M. Vasiulytė		2021					
	UŽSAKOVAS				Nr. sklype	Proj. etapas	Proj. dalis	Lapas	Lapų sk.
	UAB "EPL House Group" Įm. kodas 304952242					PP	SA	010	10



Atestato Nr.	 UAB "Archlinija", Įm. kodas 302520369 Vytauto g. 55, LT 21105, Trakai				OBJEKTO PAVADINIMAS				Laida
					Administracinis pastatas. S. Batoro g. 34, Vilnius. Statybos projektas				
A 1356	Pareigos	Pavardė	Parašas	Data	BRĖŽINIO PAVADINIMAS				
	Pv.	R. Valančiūtė		2021	Vizualizacijos				
	Proj.	M. Vasiulytė		2021					
UŽSAKOVAS					Nr. sklype	Proj. etapas	Proj. dalis	Lapas	Lapų sk.
UAB "EPL House Group" Įm. kodas 304952242						PP	SA	010	10



Atestato Nr.	 UAB "Archlinija", Įm. kodas 302520369 Vytauto g. 55, LT 21105, Trakai				OBJEKTO PAVADINIMAS				Laida
					Administracinis pastatas. S. Batoro g. 34, Vilnius. Statybos projektas				
	Pareigos	Pavardė	Parašas	Data	BRĖŽINIO PAVADINIMAS				
A 1356	Pv.	R. Valančiūtė		2021	Vizualizacijos				
	Proj.	M. Vasiulytė		2021					
	UŽSAKOVAS				Nr. sklype	Proj. etapas	Proj. dalis	Lapas	Lapų sk.
	UAB "EPL House Group" Įm. kodas 304952242					PP	SA	010	10

DETALŪS METADUOMENYS

Dokumento sudarytojas (-ai)	Vilniaus miesto savivaldybė 188710061, Konstitucijos pr. 3, LT-09601, Vilnius
Dokumento pavadinimas (antraštė)	DĖL PRITARIMO PROJEKTINIAMS PASIŪLYMAMS
Dokumento registracijos data ir numeris	2021-06-01 Nr. A51-47332/21(3.3.2.26E-VMA)
Dokumento gavimo data ir dokumento gavimo registracijos numeris	–
Dokumento specifikacijos identifikavimo žymuo	ADOC-V1.0
Parašo paskirtis	Pasirašymas
Parašą sukūrusio asmens vardas, pavardė ir pareigos	Mindaugas Pakalnis, Vyriausiojo miesto architekto skyriaus vedėjas, Vyriausiojo miesto architekto skyrius
Sertifikatas išduotas	MINDAUGAS,PAKALNIS LT
Parašo sukūrimo data ir laikas	2021-06-01 14:33:21 (GMT+03:00)
Parašo formatas	XAdES-T
Laiko žymoje nurodytas laikas	2021-06-01 14:33:36 (GMT+03:00)
Informacija apie sertifikavimo paslaugų teikėją	EID-SK 2016, AS Sertifitseerimiskeskus EE
Sertifikato galiojimo laikas	2020-11-03 20:19:13 – 2025-11-02 23:59:59
Informacija apie būdus, naudotus metaduomenų vientisumui užtikrinti	"Registravimas" paskirties metaduomenų vientisumas užtikrintas naudojant "RCSC IssuingCA, VI Registru centras - i.k. 124110246 LT" išduotą sertifikatą "Dokumentų valdymo sistema Avilys, Vilniaus miesto savivaldybės administracija, i.k.188710061 LT", sertifikatas galioja nuo 2018-12-27 14:17:37 iki 2021-12-26 14:17:37
Pagrindinio dokumento priedų skaičius	–
Pagrindinio dokumento pridedamų dokumentų skaičius	–
Priedamo dokumento sudarytojas (-ai)	–
Priedamo dokumento pavadinimas (antraštė)	–
Priedamo dokumento registracijos data ir numeris	–
Programinės įrangos, kuria naudojantis sudarytas elektroninis dokumentas, pavadinimas	Dokumentų valdymo sistema „Avilys“, versija 3.5.45.1
Informacija apie elektroninio dokumento ir elektroninio (-ių) parašo (-ų) tikrinimą (tikrinimo data)	Atitinka specifikacijos keliamus reikalavimus. Visi dokumente esantys elektroniniai parašai galioja (2021-06-01 15:47:33)
Paieškos nuoroda	–
Papildomi metaduomenys	Nuorašą suformavo 2021-06-01 15:47:34 Dokumentų valdymo sistema „Avilys“