

ArchTest



Statytojas:
UAB „EVDS“

Į. k. 304138375, Ozo g. 25, LT-07150 Vilnius

Sandėliavimo paskirties pastato su administracinėmis patalpomis Zigmantiškių g. 2 Vilniaus m. sav. statybos projektas

Statybos vieta: Zigmantiškių g. 2, Vilniaus m. sav.
Žemės sklypo kad. Nr. 0101/0164:100

Nauja statyba
Projektiniai pasiūlymai
Bylos žymuo: PP
Projekto Nr.: ZGM2-2022
Laida: 0

Pagrindinis projektuotojas:
UAB „ARCH TEST“

Į. k. 306163473
Kalvarijų g. 125, LT-08221
Vilnius

SPV G. Fokas (A 1313)

Projektuotojas:
UAB „2L ARCHITECTS“

Į. k. 302825424, Algirdo g. 38, LT-03218 Vilnius
Tel. Nr.: +370 695 46175, el. paštas: info@2larchitektai.lt

PDV J. Lapinskas (A 2081)

Arch. G. Stogis

Vilnius. 2023 m.

PAVADINIMAS: Sandėliavimo paskirties pastato su administracinėmis patalpomis Zigmantiškių g. 2 Vilniaus m. sav. statybos projektas
STATYTOJAS: UAB „EVDS“
STADIJA: Projektiniai pasiūlymai

SUDĖTIES ŽINIARAŠTIS

1. DOKUMENTŲ SUDĖTIES ŽINIARAŠTIS

Nr.	Dokumento pavadinimas	Dokumento žymuo	Lapų sk.	Laida
1.	Projekto dalies dokumentų žiniaraštis	ZGM2-2022-PP-DŽ	1	0
2.	Projekto dalies aiškinamasis raštas	ZGM2-2022-PP-AR	9	0

2. BRĖŽINIŲ SUDĖTIES ŽINIARAŠTIS

Nr.	Brėžinio pavadinimas	Dokumento žymuo	Lapų sk.	Laida
1.	Situacijos planas	ZGM2-2022-PP-01-SP-B-00	1	0
2.	Sklypo planas	ZGM2-2022-PP-01-SP-B-01	1	0
3.	Suvestinis inžinerinių tinklų planas	ZGM2-2022-PP-01-SP-B-03	1	0
4.	Sklypo plano fragmentas su sunkvežimių judėjimo trajektorijomis	ZGM2-2022-PP-01-SP-B-04	1	0
5.	Planas alt. ±0.00	ZGM2-2022-PP-01-SA-B-01	1	0
6.	Antro aukšto alt. +5.25 ir trečio aukšto alt. +9.15 planai	ZGM2-2022-PP-01-SA-B-02	1	0
7.	Stogo planas	ZGM2-2022-PP-01-SA-B-03	1	0
8.	Pjūviai	ZGM2-2022-PP-01-SA-B-04	1	0
9.	Fasadai	ZGM2-2022-PP-01-SA-B-05	1	0
10.	Pastato vizualizacijos	-		0

3. PRIEDAI

Nr.	Dokumento pavadinimas	Lapų sk.	
1.	Želdinimo koncepcija	13	
2.	Želdynų planas	ZGM2-2022-PP-01-SP-B-02	1
3.	Medžių inventorizavimas ir arboristinis įvertinimas	16	
4.	Pastaba dėl blindės nr. BL9	9	
5.	Projektinių pasiūlymų rengimo užduotis	5	
6.	Žemės sklypų formavimo ir pertvarkymo projektas	8	
7.	Vilniaus miesto savivaldybės išduotos prisijungimo prie susisiekimo komunikacijų sąlygos	1	
8.	Vilniaus miesto savivaldybės administracijos Inžinerinių statinių projektų ir projektinių pasiūlymų vertinimo darbo grupės pasitarimo protokolo išrašas Nr. A16-105/24(2.1.99E-ARC)	1	

0	2023 06 10	Visuomenės informavimui, projektinių pasiūlymų tvirtinimui		
Laida	Išleidimo data	Laidos statusas, keitimo priežastis		
Kval.patv. dok. Nr.	ArchTest	UAB "Arch test" Kalvarijų g. 125, LT-08221, Vilnius į.k. 306163473	Sandėliavimo paskirties pastato su administracinėmis patalpomis Zigmantiškių g. 2 Vilniaus m. sav. statybos projektas	
A 1313	SPV	G. Fokas	Dokumentų žiniaraštis	Laida
				0
LT	UAB „EVDS“	ZGM2-2022-PP-DŽ	Lapas	Lapų
			1	1

PAVADINIMAS: Sandėliavimo paskirties pastato su administracinėmis patalpomis Zigmantiškių g. 2 Vilniaus m. sav. statybos projektas
STATYTOJAS: UAB „EVDS“
STADIJA: Projektiniai pasiūlymai

AIŠKINAMASIS RAŠTAS

1. PAGRINDINIAI PROJEKTAVIMO BEI STATYBOS DUOMENYS


Objekto pavadinimas Sandėliavimo paskirties pastato su administracinėmis patalpomis Zigmantiškių g. 2 Vilniaus m. sav. statybos projektas
Projekto stadija Projektiniai pasiūlymai
Statybos vieta Zigmantiškių g. 2, Vilniaus m. sav.
Žemės sklypo kad. Nr. 0101/0164:100
Statybos rūšis Nauja statyba
Statinių paskirtis ir kategorija Sandėliavimo paskirties pastatas – ypatingas statinys
Statytojas UAB „EVDS“, į. k. 304138375
Pagrindinis projektuotojas UAB „Arch test“, į. k. 306163473
Statinio projektavimo pagrindas Projektavimo užduotis, Statybos Techniniai Reglamentai, normatyviniai dokumentai ir kiti reikalavimai

2. ESAMA SITUACIJA



Zigmantiškių g. 2 sklypo situacija

Naujai projektuojamas sandėliavimo paskirties pastatas numatomas Vilniaus miesto pietvakariniame pakraštyje, Panerių seniūnijoje, šalia Vilniaus miesto ir Trakų rajono ribos.

0	2023 06 10		Visuomenės informavimui, projektinių pasiūlymų tvirtinimui		
Laida	Išleidimo data		Laidos statusas, keitimo priežastis		
Kval. patv. dok. Nr.	ArchTest UAB "Arch test" Kalvarijų g. 125, LT-08221, Vilnius į.k. 306163473		Sandėliavimo paskirties pastato su administracinėmis patalpomis Zigmantiškių g. 2 Vilniaus m. sav. statybos projektas		
A 1313	SPV	G. Fokas			
		Algirdo g. 38, LT-03218 Vilnius Tel. Nr.: +370 695 46175 El. paštas: info@2larchitektai.lt			
A 2081	PDV	J. Lapinskas	Aiškinamasis raštas		
	Arch.	G. Stogis			
LT	UAB „EVDS“		ZGM2-2022-PP-AR	Lapas 1	Lapų 9

PAVADINIMAS: Sandėliavimo paskirties pastato su administracinėmis patalpomis Zigmantiškių g. 2 Vilniaus m. sav. statybos projektas
STATYTOJAS: UAB „EVDS“
STADIJA: Projektiniai pasiūlymai

Kairėje Fabriko g. pusėje vystoma gyvenamoji funkcija, dešinėje - gamybos ir sandėliavimo. Nagrinėjamas sklypas patenka į pastarąją. Netoliese pastatyta ir suprojektuota keletas gamybos ar sandėliavimo paskirties pastatų. Šiaurinėje pusėje stovi gamybinis pastatas, rytinėje pusėje neužstatyta teritorija, pietinėje pusėje naujai įrengta Zigmantiškių gatvė ir baigiamas statyti logistikos centras, Vakarinėje pusėje už Fabriko gatvės yra keli individualūs gyvenamieji namai.

Sklype šiuo metu nėra želdinių, sklypas iš šiaurės tolygiai žemėja link Zigmantiškių gatvės, aukščių skirtumas tarp aukščiausios ir žemiausios vietos apie 5m.

Įvažiavimas į sklypą planuojamas iš Zigmantiškių g.

Pagal STR 1.04.04:2017 „Statinio projektavimas, projekto ekspertizė“ pastatas patenka į visuomenei svarbių statinių sąrašą, todėl yra atliekama visuomenės supažindinimo su projektinių pasiūlymų sprendiniais procedūra.

3. PROJEKTINIŲ PASIŪLYMŲ RENGIMO UŽDUOTYJE NUMATYTŲ REIKALAVIMŲ IŠPILDYMO APRAŠYMAS

Užstatymo tipas – laisvo planavimo;

Užstatymo tankis – iki 25 proc;

Užstatymo intensyvumas – iki 0,24;

Aukštis nuo statinių statybos zonos esamo žemės paviršiaus – 14.3 m;

Maksimali absoliutinė altitudė – 179.40 m;

Aukštų skaičius – iki 3;

Priklausomų želdynų plotas – ne mažiau kaip 20 proc. sklypo ploto;

Automobilių stovėjimo vietų skaičius – 90 vnt.

4. SKLYPUI GALIOJANTYS TERITORIJŲ PLANAVIMO DOKUMENTAI

Siekiant įgyvendinti projektinius pasiūlymus nereikės keisti žemės sklypo naudojimo būdo.

Sklypo teritorijoje nėra galiojančio detalaus plano, siekiant įgyvendinti projektinius pasiūlymus neplanuojama jo rengti.

Sklypas suformuotas žemės sklypų (kad. Nr 0101/0164:42, Nr. 0101/0164:175 ir Nr. 0101/0164:232 Užkampio kaime formavimo ir pertvarkymo projektu, patvirtintu Vilniaus m. sav. Administracijos direktoriaus 2014 m. lapkričio 28d. (Nr. 30-3556).

Pagrindinė naudojimo paskirtis – Kita;

Naudojimo būdas – Pramonės ir sandėliavimo objektų ir komercinės paskirties objektų teritorijos.

Projektiniai pasiūlymai atitinka savivaldybės bendrojo plano sprendinius.

Informacija iš Vilniaus miesto bendrojo plano:

Kvartalo numeris - **VDG-2**

Funkcinės zonos numeris TP dokumente - **VDG-2-1**

Funkcinės zonos tipas - **Pramonės ir sandėliavimo zona**

Teritorijos naudojimo tipas - **Pramonės ir sandėliavimo teritorija**

Pagrindinė žemės naudojimo paskirtis - **Kita**

Žemės naudojimo būdas - **Pramonės ir sandėliavimo objektų teritorijos**

Didžiausias leistinas pastatų aukštų skaičius - **5**

Didžiausias leistinas pastatų aukštis (metrai) nuo žemės paviršiaus - **18**

Užstatymo tipas – **ko** - Pramonės ir inžinerinės infrastruktūros teritorijų užstatymas

ZGM2-2022-PP-AR	Lapas	Lapų	Laida
	2	9	0

PAVADINIMAS: Sandėliavimo paskirties pastato su administracinėmis patalpomis Zigmantiškių g. 2 Vilniaus m. sav. statybos projektas
STATYTOJAS: UAB „EVDS“
STADIJA: Projektiniai pasiūlymai

Didžiausias leistinas sklypo užstatymo intensyvumas - 2

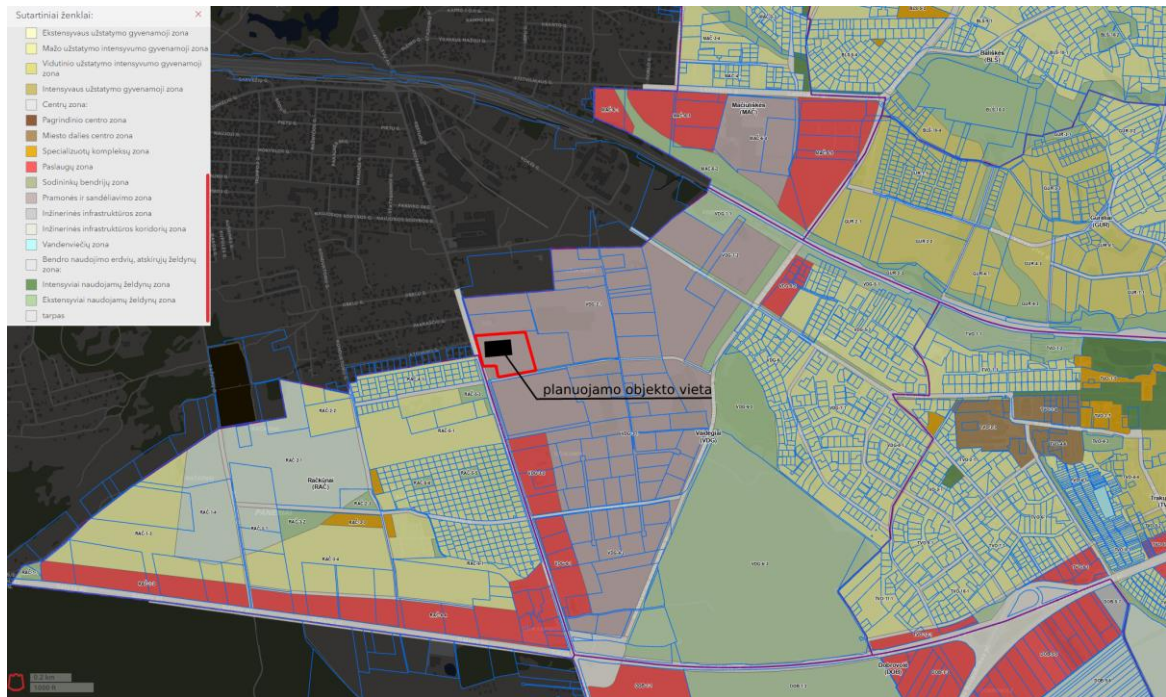
Didžiausias leistinas sklypo užstatymo tankis - 80

Sąlyginis didžiausias nelaidžių dangų kiekis sklype (%) - 50

Infrastruktūros eksploatavimo tarifo koeficientas - 2

Infrastruktūros plėtos įmokos tarifo koeficientas - 15

Seniūnija – **Panerių**



Vilniaus miesto Bendrojo plano fragmentas

4.1 Projektuojamųjų statinių sąrašas

- 01 - Sandėliavimo paskirties pastatas
- 02 - Katilinė
- 03 – Siurblinė
- 3.1 – Priešgaisrinis rezervuaras
- 3.2 – Priešgaisrinis rezervuaras
- 04 - Sunkiavorių transporto priemonių laukimo aikštelė
- 05 - Krovos aikštelė
- 06 - Lengvųjų transporto priemonių stovėjimo aikštelė
- 08 – Privažiavimo takas
- 09 – Pėsčiųjų takas
- 10 – Gaisrinis privažiavimas
- 11 – Tvora
- 12 – Dviračių stoginė
- 13 – Stoginė rūkymui
- 14 – Įvažė (už sklypo ribos)

ZGM2-2022-PP-AR	Lapas	Lapų	Laida
	3	9	0

PAVADINIMAS: Sandėliavimo paskirties pastato su administracinėmis patalpomis Zigmantiškių g. 2 Vilniaus m. sav. statybos projektas
STATYTOJAS: UAB „EVDS“
STADIJA: Projektiniai pasiūlymai

5. PROJEKTINIAI SPRENDINIAI

5.1 Bendrieji rodikliai

Pavadinimas	Mato vienetas	Kiekis	Pastabos
1. Sklypo (Zigmantiškių g. 2 Vilniaus m. sav.) rodikliai			
1.1. Sklypo(y) plotas	m ²	45 933	
1.2. Statiniais užstatytas plotas	m ²	10 891	
1.3. Projektuojamas sklypo užstatymo intensyvumas	koef.	0.25	
1.4. Projektuojamas sklypo užstatymo tankis	%	24	
1.5. Želdynų plotas	%	50	Privalomas 10
2. Projektuojamo sandėliavimo paskirties pastato – naujos statybos, ypatingasis statinys			
2.1. Pastato bendrasis plotas	m ²	11 577	
2.2. Pastato tūris	m ³	140 070	
2.3. Aukštų skaičius	vnt.	3	
2.4. Pastato aukštis	m	14	Absoliutinė alt. 179.40
2.5. Energinio naudingumo klasė	-	A++	

5.2 Sklypo sprendiniai

Pastatas komponuojamas sklype atsižvelgiant į sklypo formą, pastato technologiją ir skirtingų sklype planuojamų funkcijų zonavimą. Numatomos trys pagrindinės funkcinės zonos: technologinė, darbuotojų ir poilsio, lankytojų.

Pietinėje pusėje, kur natūraliai nužemėja reljefas numatomos krovos zona, rampos ir vieta sunkiasvoriam transportui manevruoti. Šioje pusėje projektuojamas žemės paviršius bus 1200 mm žemiau pastato grindų lygio. Toliau palei Zigmantiškių gatvę numatoma sunkiasvorių transporo priemonių laukimo aikštelė.

Šiaurinėje dalyje numatyta darbuotojų automobilių stovėjimo aikštelė ir poilsio zonos darbuotojų reikmėms.

Vakarinėje pusėje numatytos prieigos administracinei pastato daliai, prekybos patalpos.

Rytinėje pusėje numatytas pravažiavimas gaisriniam automobiliui.

Patekimas į sklypą projektuojamas iš Zigmantiškių g. Įvažiavimo vieta kaip nurodoma žemės sklypų formavimo ir pertvarkymo projekte. Patekus į sklypą darbuotojų ir lankytojų srautas nukreipiamas į kairę, o sunkusis transportas į dešinę.

Automobilių vietos skaičiuojamos pagal Statybos techninį reglamentą STR 2.06.04:2014 „Gatvės ir vietinės reikšmės keliai. Bendrieji reikalavimai“:

- Administracinės paskirties patalpoms reikalingas automobilių vietų skaičius:
349 m² (pagrindinis administracinės paskirties patalpų plotas) / 25 m² = 14 vietų;
- Sandėliavimo paskirties patalpos :
10 108 m² (sandėlių plotas) / 200 m² = 51 vieta;
- Prekybos paskirties patalpos (Specializuotos vienos prekių grupės parduotuvės)
48 m² (prekybos salės ploto) /60 m² = 1 vieta.

20% stovėjimo vietų nuo privalomų numatyti automobilių stovėjimo vietų pritaikomos elektromobilių krovimui. Projekte numatoma 13 automobilių stovėjimo vietų su krovimo galimybe.

Pagal STR 2.03.01:2019 „Statinių prieinamumas“ 4 skyriaus 1 lentelę numatomas įrengti minimalus neįgaliųjų automobilių stovėjimo vietų skaičius:

Bendras automobilių stovėjimo vietų skaičius	Minimalus bendras neįgaliųjų automobilių stovėjimo vietų skaičius	Minimalus A tipo automobilių stovėjimo vietų skaičius iš neįgaliųjų automobilių stovėjimo vietų skaičiaus
51-100	4 procentai nuo bendro automobilių stovėjimo vietų skaičiaus	1 procentas nuo bendro automobilių stovėjimo vietų skaičiaus, bet ne mažiau kaip 1 vieta

Projekte numatoma įrengti tris bendras neįgaliųjų automobilių stovėjimo vietas iš kurių viena A tipo automobilių stovėjimo vieta.

Dviračių vietos skaičiuojamos pagal Statybos techninį reglamentą STR 2.06.04:2014 „Gatvės ir vietinės reikšmės keliai. Bendrieji reikalavimai“:

ZGM2-2022-PP-AR	Lapas	Lapų	Laida
	4	9	0

PAVADINIMAS: Sandėliavimo paskirties pastato su administracinėmis patalpomis Zigmantiškių g. 2 Vilniaus m. sav. statybos projektas
STATYTOJAS: UAB „EVDS“
STADIJA: Projektiniai pasiūlymai

- Administracinės paskirties patalpoms reikalingas dviračių stovėjimo vietų skaičius:
349 m² (pagrindinis plotas) / 250 m² = 1 vieta

Projekte numatoma 20 dviračių stovėjimo vietų (10 stovų).

Iš viso pagal reikalavimus reikalinga numatyti 66 automobilių stovėjimo vietas. Projekte numatoma 90 automobilių stovėjimo vietų: 3 skirtos parduotuvės lankytojams, 3 žmonėms su negalia, o likusios pastato darbuotojų reikmėms.

Pagrindiniai keliai numatomi su asfalto danga, automobilių stovėjimo aikštelės numatomos su betoninių trinkelio danga, pagrindiniai pėsčiųjų takai – betoninių trinkelio ir sukietintos skaldos danga, gaisrinis pravažiavimas – korio danga, rampų ir pasikrovimo vietose – betoninė danga.

Sklypo mažosios architektūros elementai ir medžiagiškumas derinami su pastato architektūra.

Teritoriją numatoma aptverti ir apšviesti tamsiuoju paros metu. Prie pagrindinių įvažiavimų bus vykdoma patekimo kontrolė.

Pagal statybos techninio reglamento STR 2.03.02:2005 „Gamybos, pramonės ir sandėliavimo statinių sklypų tvarkymas“ ir galiojančius teritorijų planavimo dokumentus želdiniams skirtų zonų, išdėstytų gamybos teritorijoje, užimamas plotas turi būti ne mažesnis kaip 10 % gamybos teritorijos. Didžiąją dalį žaliųjų zonų numatoma užsėti veja. Pagrindinės medžių grupės sodinamos vakarinėje, šiaurinėje ir pietinėje sklypo pusėse. Pastato darbuotojų poilsiui skirta žalioji zona numatoma šiaurinėje pastato pusėje.

5.3 Architektūriniai sprendiniai

5.3.1 Pastato funkcija

Pastatas susideda iš dviejų dalių: vieno aukšto sandėliavimo dalies ir 3 aukštų administracinės dalies. Administracinėje dalyje pirmame aukšte numatoma dalis sandėliavimo patalpų, patalpa skirta prekybai, sanitariniai mazgai. 2-3 aukštuose numatomos administracinės, darbuotojų buitinės ir techninės patalpos.

Pastatas lakoniškos stačiakampio formos, jo išoriniai matmenys – 79,0 m x 135,4 m. Pastato aukštis nuo projektuojamo žemės paviršiaus – 14 m, rampų zonoje – 15,2m. Pastato pirmo aukšto preliminarus grindų lygis – alt. 165.40, parapeto alt. 179,40.

Pastate projektuojamos dvi didelės erdvės skirtos sandėliavimui. Krova vyksta iš pietinės pastato pusės. Palei vakarinę dalį numatomos patalpos skirtos atskiroms medžiagų grupėms sandėliuoti. Vakarinėje pusėje numatomos patalpos prekybai ir pagrindinis patekimas į pastatą ir kitus jo aukštus. Pirmane aukšte taip pat numatomos patalpos, skirtos vairuotojų priėmimui, sanitarinės patalpos ir techninės patalpos.

Vakarinėje pastato dalyje antrame ir trečiame aukštuose numatomos patalpos administracijai, sandėlio darbuotojams ir techninės patalpos. Funkciškai aukštai jungiami vertikaliais ryšiais – laiptinėmis ir liftu.

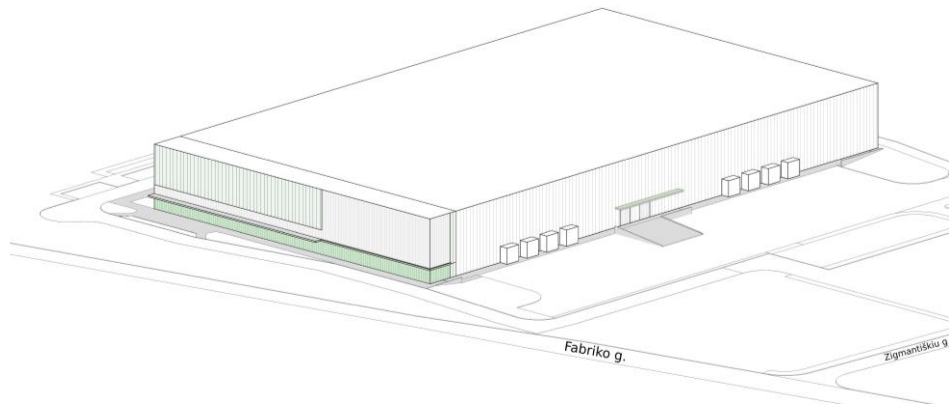
Sandėliavimui skirtas technologinis aukštis iki santvarų – 10,5 m. Pirmo aukšto patalpų administracinėje dalyje aukštis nuo grindų iki laikančių konstrukcijų numatomas 4,5m. Antrame ir trečiame aukštuose administracinėse ir persirengimo patalpose patalpų aukštis – 3,0 m iki pakabinamųjų lubų.

5.3.2 Pastato tūrinis ir fasadų sprendimas

Pastatas yra stačiakampio formos tūris. Vakarinis fasadas nukreipas į Fabriko g. formuojamas kaip pastato pagrindinis fasadas – pastato ‚veidas‘. Pirmas aukštas nuo antro ir trečio aukštų atskiriamas horizontale – stogeliu. Pastato tūris horizontalus, todėl kaip priešpriešą horizontalumui, įvedami vertikalūs fasadų sudalinimai ir fasadiniai elementai (lamelės, daugiasluoksnių ploščių sudalinimas ir kt.).

ZGM2-2022-PP-AR	Lapas	Lapų	Laida
	5	9	0

PAVADINIMAS: Sandėliavimo paskirties pastato su administracinėmis patalpomis Zigmantiškių g. 2 Vilniaus m. sav. statybos projektas
STATYTOJAS: UAB „EVDS“
STADIJA: Projektiniai pasiūlymai



Pastato tūrio aksonometrija


Pastato cokolis iš cokolinių plokščių, išorinė apdaila – betonas. Pastato fasadams numatoma naudoti daugiasluoksnes, vertikaliai montuojamas, baltos arba šviesiai pilko aliuminio spalvos plokštes. Plokščių vidaus spalva derinama kituose projekto etapuose. Vakarinis fasadas orientuotas į pagrindinę gatvę, jis skirtas reprezentacijai, ten numatomi administracinių patalpų langai, taip pat prekybin4 patalpos, dėl to šioje fasado dalyje numatoma naudoti papildomą apdailą – profiliuotos perforuotos skardos ir profilito (profiluoto stiklo) lakštus. Kaip akcentas ir tam kad suteikti natūralų apšvietimą administracinėse patalpose, vakariniame fasade numatoma aliuminio profilių ir stiklo paketų fasadinė sistema. Vietose, kur bus poreikis (tarp skirtingų tipų patalpų), naudojami stiklo paketai su emaliuotu stiklu. Skaidrių ir emaliuotų stiklų vaizdas iš pastato išorės turi nesiskirti. Virš įėjimų į pastatą pirmame aukšte numatomas stogelis.

Pastato apdailai naudojamos baltos, žalsvos, žalios, pilkšvos spalvų patelė.


Pastato stogas numatomas iš profiliuotų lakštų, apšiltintas ir dengiamas stogo danga.



Pastato apdailai naudojamų spalvų paletė



Pastato apdailos medžiagiškumas



Pritaikymo pavyzdžiai

ZGM2-2022-PP-AR	Lapas	Lapų	Laida
	6	9	0

PAVADINIMAS: Sandėliavimo paskirties pastato su administracinėmis patalpomis Zigmantiškių g. 2 Vilniaus m. sav. statybos projektas
STATYTOJAS: UAB „EVDS“
STADIJA: Projektiniai pasiūlymai

5.3.3 Pritaikymas žmonėms su negalia

Projektas parengtas vadovaujantis STR 2.03.01:2019 „Statinių prieinamumas“ bei ISO 21542:2011 (LT) nurodymais. Sandėliavimo paskirties pastatas nepatenka į žmonėms su negalia svarbių objektų sąrašą (pagal STR 2.03.01:2019), todėl jis neprivalo būti pritaikytas žmonėms su negalia, bet pritaikoma administracinė dalis

Pastato administracinė dalis ir prekybos patalpos patalpos suprojektuotos taip, kad į jas būtų patenkama be kliūčių. Prekybos patalpa yra pirmame aukšte su įėjimu tiesiai iš lauko. Patekimui į administracines patalpas 2-3 aukštuose numatytas liftas. Antrame ir trečiame pastato aukštuose įrengiamas A tipo žmonėms su negalia pritaikytas sanitarinis mazgas su adresine pagalbos iškvietimo sistema.

ŽN pritaikytų durų, jas atidarius, angos beklūtis plotis, matuojant tarp varčios ir staktos vidaus, yra ne mažesnis nei 850 mm. Visų durų slenksčiai numatomi ne aukštesni kaip 20 mm.

Automobilių stovėjimo aikštelėje numatomos vietos pritaikytos žmonėms su negalia bei mikroautobuso vieta su išlaipinimo zona. Yra numatytas vertikalus ir horizontalus ženklavimas. Atstumas nuo ŽN automobilio vietos iki įėjimo į pastatą neviršija 60 m. Pėsčiųjų takai ir prieigos nuo ŽN automobilių stovėjimo vietų iki pastato pritaikomi ŽN. Pėsčiųjų takų dangos – pakankamai šiuurkščios, neslidžios, siūlės tarp plytelių ne platesnės nei 15 mm, takų zonoje esančių grotų, dangčių ir pan.

Važiuojamosios dalies ir takų dangos nuolydis ŽN automobilių stovėjimo vietose yra ne didesnis kaip 1:40 (2.5%) bet kuria kryptimi. Pėsčiųjų tako plotis yra ne mažesnis kaip 1200 mm. Pėsčiųjų tako išilginis nuolydis ne didesnis kaip 1:20 (5%). Skersinis nuolydis - ne didesnis kaip 1:30 (3.3%).

Stiklinės lauko durys yra iš smūgiams atsparaus (laminuoto) stiklo. 1200-1600 mm aukštyje nuo grindų stiklinė durų plokštuma (jei nėra horizontalaus rėmo) turi būti pažymėta ryškios spalvos juosta. Taip pat turi būti pažymėtos stiklinės sienos, vitrinos ir kitokie stiklo elementai, esantys greta durų.

5.3.4 Pastatų natūralus apšvietimo lygiai ir rodikliai. Pastatų vidaus garso klasė. Kiti paskirties rodikliai

Pagal HN 98 : 2000 "Natūralus ir dirbtinis darbo vietų apšvietimas. Apšvietos ribinės vertės ir bendrieji matavimo reikalavimai" punktą Nr.10. - darbo patalpose, kuriose nuolat dirbama, turi būti užtikrintas natūralus apšvietimas, atitinkantis darbuotojų saugos ir sveikatos reikalavimus, išskyrus tuos atvejus, kai dėl technologinių ypatumų negali būti taikomas natūralus apšvietimas.

Šiuo atveju statytojas deklaruoja, kad dėl technologinių ypatumų sandėliavimo patalpose negali būti taikomas natūralus apšvietimas ir jose numatomas tik dirbtinis apšvietimas.

Administracinėse patalpose numatomas natūralus apšvietimas - šoninis per langus. Visose patalpose, suprojektuotas dirbtinis apšvietimas. Suprojektuoti langai atitinka HN 98:2000 „Natūralus ir dirbtinis darbo vietų apšvietimas bei STR 2.04.01:2018 „Pastatų atitvaros. Sienos, stoglangiai, langai ir išorinės įėjimo durys“ reikalavimus.

Pastatuose vykdomas procesas, kurio metu dėl triukšmo nekils grėsmės pastate ar prie jo esančių žmonių sveikatai, todėl projekte nenumatyti papildomi statinių garso izoliavimo sprendiniai. Išorinių atitvarų garso izoliavimo rodiklis $R_w \geq 25$ dB. Triukšmo lygiai žmonių darbo aplinkoje įvertinami matavimo rezultatais. Administracinių patalpų leidžiamo triukšmo lygis ne didesnis kaip 55dBA.

Vienai darbo su kompiuteriu vietai skiriama ne mažiau kaip 6 m² patalpos ploto ir ne mažiau kaip 20 m³ erdvės. Atstumas tarp kompiuterio ekrano ir kito kompiuterio užpakalinio paviršiaus ne mažesnis kaip 2 m, tarp šoninių paviršių – ne mažesnis kaip 1,2 m.

Pastatas ir teritorija projektuojami taip, kad būtų apsaugoti nuo vandalizmo ir vagysčių (iš lauko įėjimai į pastatus ir išėjimai ant stogo, technines patalpas rakinami ir naudojamos techninės priemonės, padedančios kontroliuoti įėjimus (išėjimus), teritorija aptverta, įrengtos stebėjimo kameros.

5.3.5 Projektinių pasiūlymų atitiktis privalomiesiems dokumentams

Statinio projekto architektūros dalies sprendiniai atitinka privalomiesiems projekto rengimo dokumentams, teritorijų planavimo dokumentams, esminiams statinių ir statinio architektūros, aplinkos, kraštovaizdžio, nekilnojamojo kultūros paveldo vertybių reikalavimams, trečiųjų asmenų interesų apsaugos reikalavimams.

5.4 Konstrukciniai sprendimai

Naujai projektuojamam pastatui numatoma surenkamo gelžbetonio kolonų ir metalinių santvarų konstrukcinė sistema. Lauko sienos iš daugiasluoksnių plokščių. Antresolės dalyje tarpaukštinės perdangos – gelžbetoninės. Stogai iš profiliuotų lakštų. Pamatai projektuojami pagal geologinius tyrinėjimus.

Laiptų maršai bei aikštelės – gelžbetoniniai.

ZGM2-2022-PP-AR	Lapas	Lapų	Laida
	7	9	0

PAVADINIMAS: Sandėliavimo paskirties pastato su administracinėmis patalpomis Zigmantiškių g. 2 Vilniaus m. sav. statybos projektas
STATYTOJAS: UAB „EVDS“
STADIJA: Projektiniai pasiūlymai

5.5 Inžineriniai sprendimai

- Pagal UAB Grinda 2022-11-17 išduotas technines sąlygas Nr. 22/467 šiuo metu šioje teritorijoje Vilniaus miesto centralizuotų paviršinių nuotekų tinklų nėra. Sąlygose nenurodyta prievolė prisijungti prie centralizuoto lietaus nuotekų tinklo, kai jis bus nutiestas. Lietaus nuotekos surenkamos į infiltracines talpas.
- Vandentiekio ir buitinių nuotekų tinklai projektuojami pagal 2023-12-18 UAB Trakų vandenys išduotas prisijungimo sąlygas Nr. 2023-160-T.
- Elektros energija projektuojamam pastatui tiekama iš komercinės paskaitos spintos (KAS), kuri įrengiama pagal AB ESO prisijungimo sąlygas.
- Pastatą numatoma šildyti dujomis. Atsinaujinančių energijos šaltinių (geotermo) panaudojimas, kaip alternatyva dujiniam šildymui, bus vertinama rengiant techninį projektą.
- Ant pastato stogo įrengiama saulės fotovoltinių elementų elektrinė.

5.6 Gamybos ar kitos veiklos rūšies, projektuojamos statinyje, technologinis procesas (schema)

Numatoma pastato paskirtis – sandėliavimo, su administracinėmis patalpomis.

Sandėliavimo pastate bus vykdoma logistinė ir sandėliavimo veikla, iškraunamos ir perkraunamos prekės, medžiagos. Sandėliuose prekės, medžiagos laikomos stelažuose, kurių aukštis iki 9,6m. Prekės, medžiagos laikomos euro paletėse. Aukštis iki santvaros – sijos numatomas 10,5m.

Sandėliui aptarnauti numatytos 9 iškrovimo rampos su šliuzais ir išlyginamaisiais tilteliais ir dvi autobusiukų rampos.

Sandėlio darbuotojų buitinės patalpos numatytos antrame aukšte, poilsio ir maitinimo patalpos – trečiame aukšte.

5.7 Atliekų tvarkymas

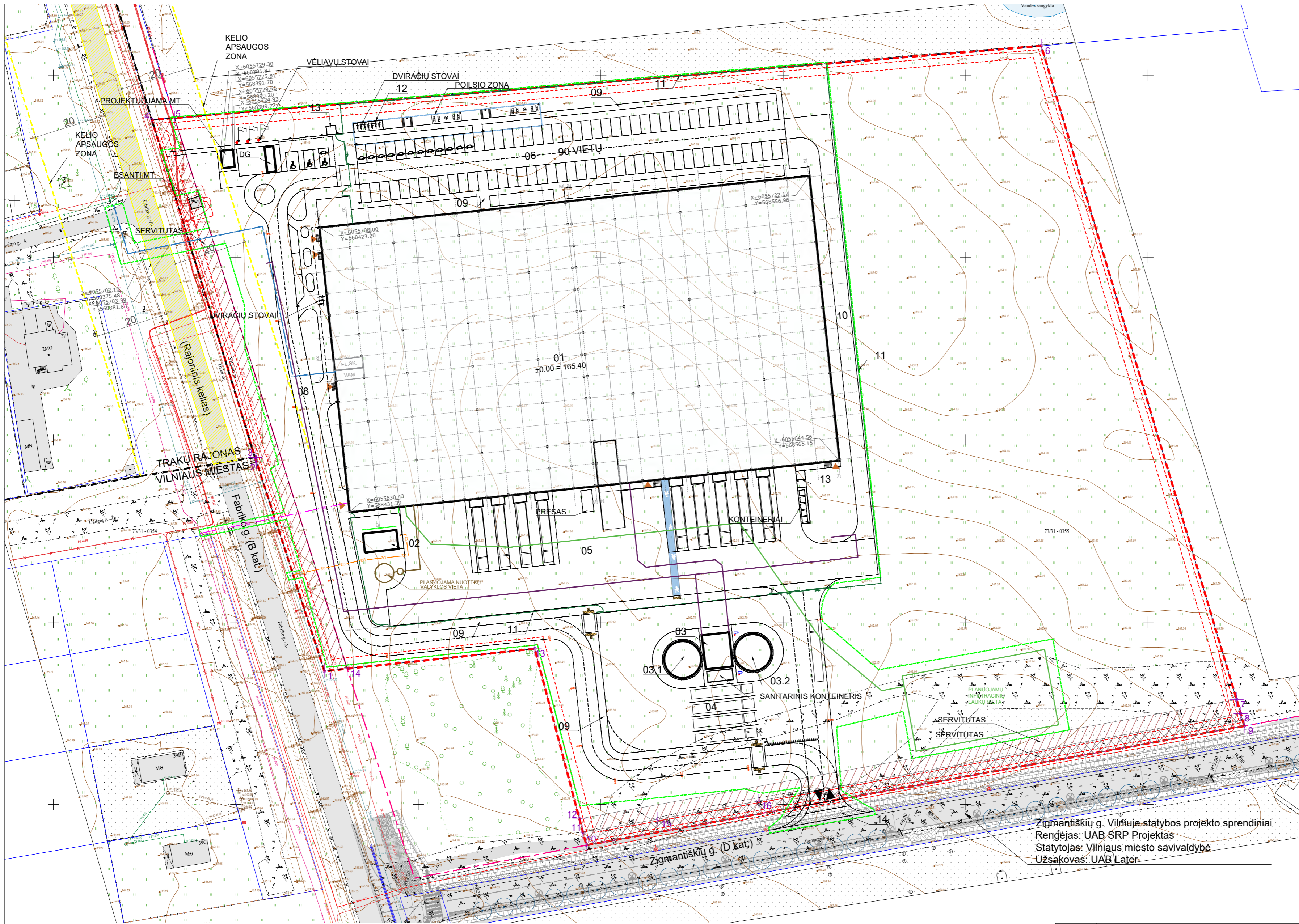
Butinės ir sandėliavimo atliekos bus laikomos įmonės teritorijoje, specialiai tam skirtose vietose, šiukšlių konteinerių aptvare. Atliekos bus rušiuojamos į skirtingus konteinerius ir išvežamos atliekų tvarkymo įmonės transportu. Sudaroma sutartis su buitinių atliekų tvarkymo įmone dėl šių atliekų išvežimo.

ZGM2-2022-PP-AR	Lapas	Lapų	Laida
	8	9	0

BRÉŽINIAI



0	2023 06 12	Visuomenės informavimui, projektinių pasiūlymų tvirtinimui.	
Laida	Išleidimo data	Laidos statusas, keitimo priežastys	
Kval. patv. dok. Nr.	UAB "Arch test", Kalvarijų g. 125, LT-08221, Vilnius į.k. 306163473	Statinio projekto pavadinimas	
A 1313	SPV G. Fokas	Sandėliavimo paskirties pastato su administracinėmis patalpomis Zigmantiškių g. 2 Vilniaus m. Statybos projektas	
	2 UAB „2L Architects“ Įm.k. 302825424, Algirdo g. 38, LT-03218, Vilnius Tel. +370 695 46175	Statinio pavadinimas	
A 2081	PDV J. Lapinskas	01 - Sandėliavimo paskirties pastatas	
	Arch. G. Stogis	Brėžinio pavadinimas	
		Laida	
		Situacijos schema	
		M 1:5000	
LT	Statytojas UAB "EVDS" į.k. 304138375	Brėžinio žymuo	
		ZGM2-2022-PP-01-SP-B1-00	
		Lapas	Lapų
		1	1



PAGRINDINIAI RODIKLIAI

Nr.	Pavadinimas	Kiekis	Mato vnt.
1	Sklypo plotas	45 933	m ²
2	Statiniai užstatomas plotas	10 891	m ²
3	Kietų dangų plotas - transportas	9606	m ²
4	Kietų dangų plotas - pėstieji	1903	m ²
5	Korio danga	560	m ²
6	Želdynų plotas	22 896	m ²
7	Lengvųjų automobilių stovėjimo vietų	90	vt.
8	Kietų dangų plotas - transportas (už sklypo)	78	m ²
9	Kietų dangų plotas - pėstieji (už sklypo)	7	m ²

PROJEKTUOJAMŲ STATINIŲ SĄRAŠAS

Nr.	Pavadinimas
1	Sandėliavimo paskirties pastatas
2	Katilinė
3	Siurblinė
3.1	Priešgaisrinis rezervuaras
3.2	Priešgaisrinis rezervuaras
4	Sunkiasviurių transporto priemonių laukimo aikštelė
5	Krovos aikštelė
6	Lengvųjų automobilių stovėjimo aikštelė
8	Privažiavimo takas
9	Pėsčiųjų takas
10	Gaisrinis privažiavimas
11	Tvora
12	Dviračių stoginė
13	Stoginė rūkymui
14	Ivažė (už sklypo ribos)


SUTARTINIAI ŽYMĖJIMAI

	Sklypo riba		Veja
	1m ir 3m nuo sklypo riba		Taktiniai paviršiai
	Gatvės raudonosios linijos		Kelio ženklas
	Projektuojamas pastatas		
	Dangos transportui - Tipas 1		
	Dangos transportui - Tipas 2		
	Dangos transportui - Tipas 3		
	Dangos transportui - Tipas 4		
	Dangos transportui - Tipas 5		
	Dangos pėstiesiems		
	Daugiametelių žolinių ir svogūninių augalų kompozicija		
	Korio danga		
	Servitutas		
	Dviračių stovai		
	Vėliavų stiebai (h=10m)		
	Elektromobilių įkrovimo stotelė		
	Šviestuvai ant atramos, projektorinis šviestuvai		
	Koordinatės pagal kad. planą		
	Pagrindiniai įėjimai į pastatą		
	Ivažiavimas į sklypą		Batų valymo grotelės
	Pakeliamas užtvartas		Nustumiami vartai
	Projektuojamas teritorijos aptvėrimas		
	Darbuotojų poilsio zona 320 kv.m.		
	Darbų vykdymo zona		
	Ant asfalto dažais pažymėta pėsčiųjų judėjimo trajektorija		

Zigmantiškių g. Vilniuje statybos projekto sprendiniai
 Rengėjas: UAB SRP Projektas
 Statytojas: Vilniaus miesto savivaldybė
 Užsakovas: UAB Later

TŠS projekto numeris		TŠS: 2021/066-07001	
Planas	Objektas	Zigmantiškių g. 2, Vilnius, Vilniaus m. sav., Fabrikų g. Lentvaris, Lentvaris, sen. Trakų r. sav.	
UAB „Geoksis“	Topografinis planas (pvz. statybos) / planas statybos	Pagrindinis objekto pastatymo skaičiavimas, cm	
Kv. paž. Nr.	Varšė ir paravardis	Partalas	Data
04K-V-1704	UAB „Geoksis“	1:500	2023-10-01
Checksheet	Užsakovas	LKS 04	2023-10-01
		LAS07	LT20G D1

0	2023 06 12	Visuomenės informavimui, projektinių pasiūlymų tvirtinimui.
Laida	Išleidimo data	Laidos statusas, keitimo priežastys
Kval. patv. dok. Nr.	ArchTest	Statinio projekto pavadinimas
A 1313	SPV G. Fokas	Sandėliavimo paskirties pastato su administracinėmis patalpomis Zigmantiškių g. 2 Vilniaus m. Statybos projektas
		Statinio pavadinimas
A 2081	PDV J. Lapinskas	01 - Sandėliavimo paskirties pastatas
	Arch. G. Stogis	Brėžinio pavadinimas
		Suvestinis inžinerinių tinklų planas
		M 1:750
		Laidos statusas
		0
LT	UAB "EVDS" į.k. 304138375	Brėžinio žymuo
		ZGM2-2022-PP-01-SP-B1-03
		Lapas
		Lařų
		1
		1

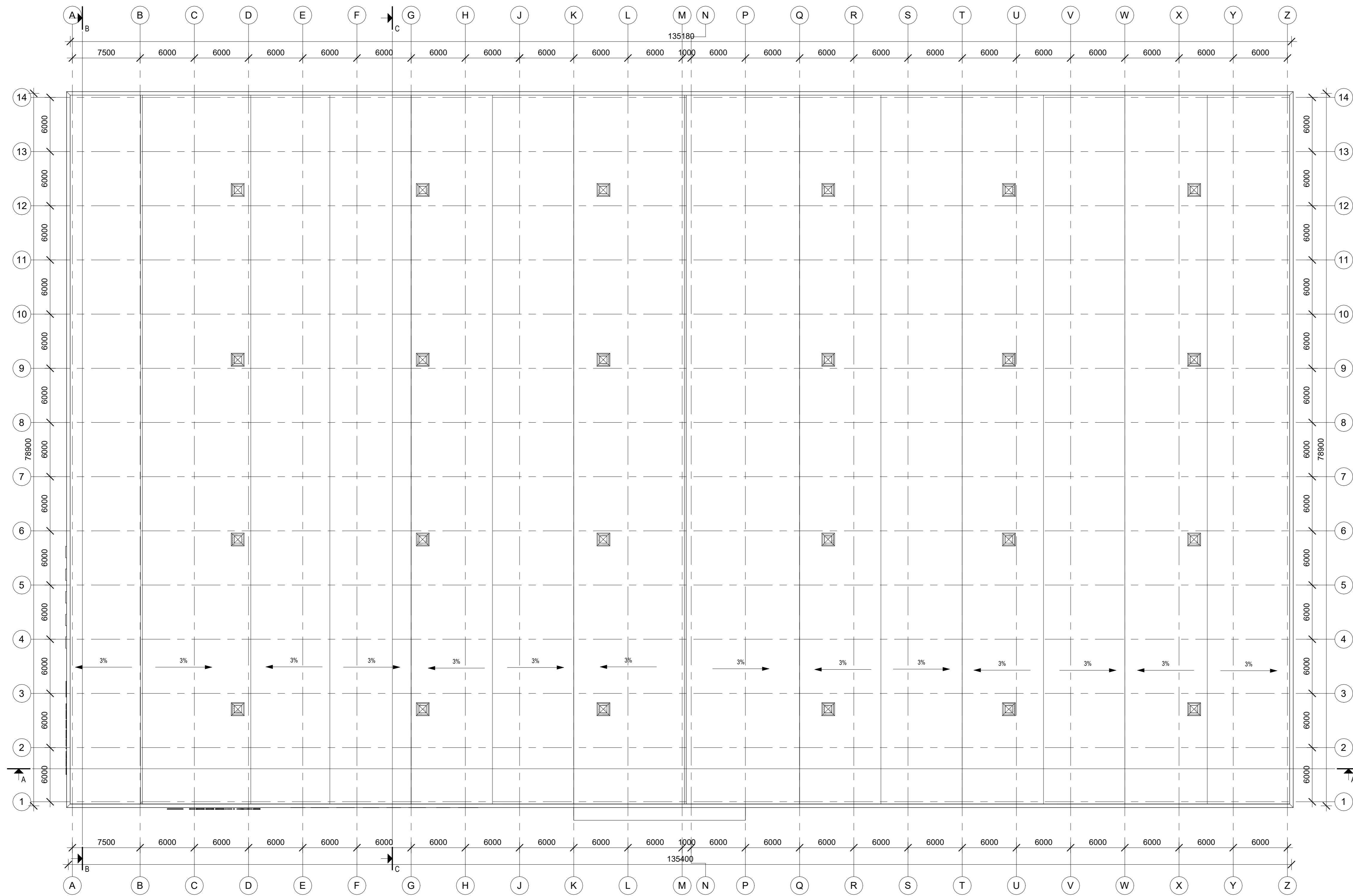


PASKIRTIS

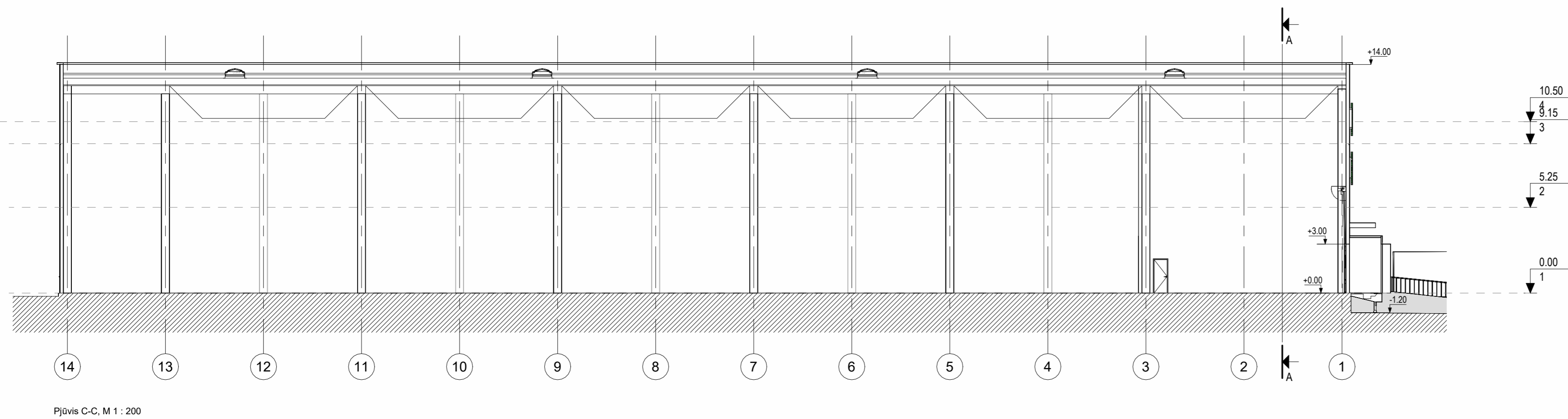
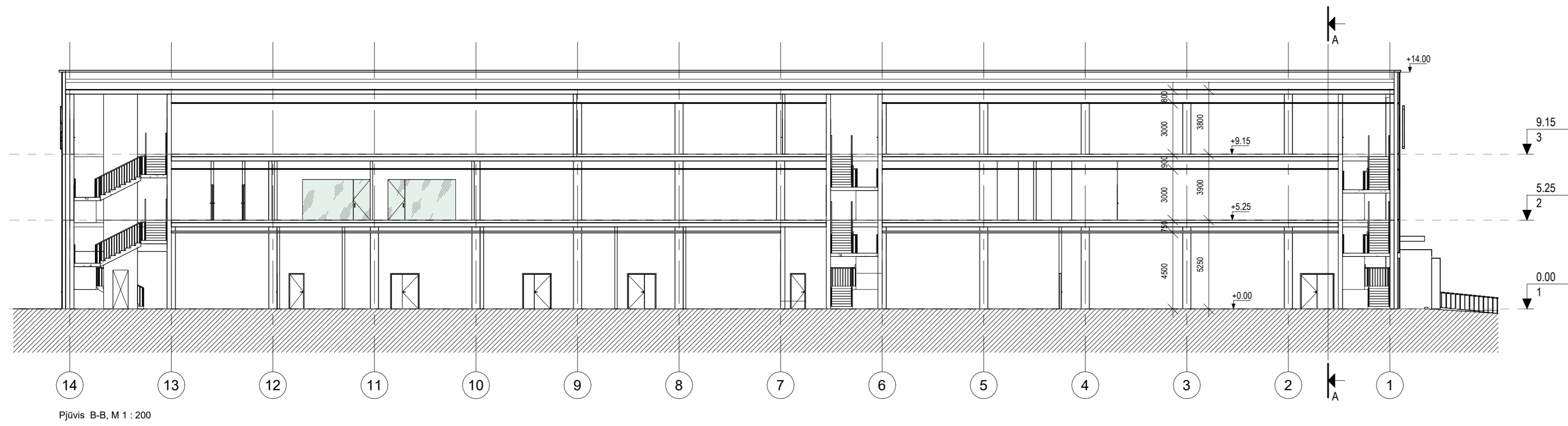
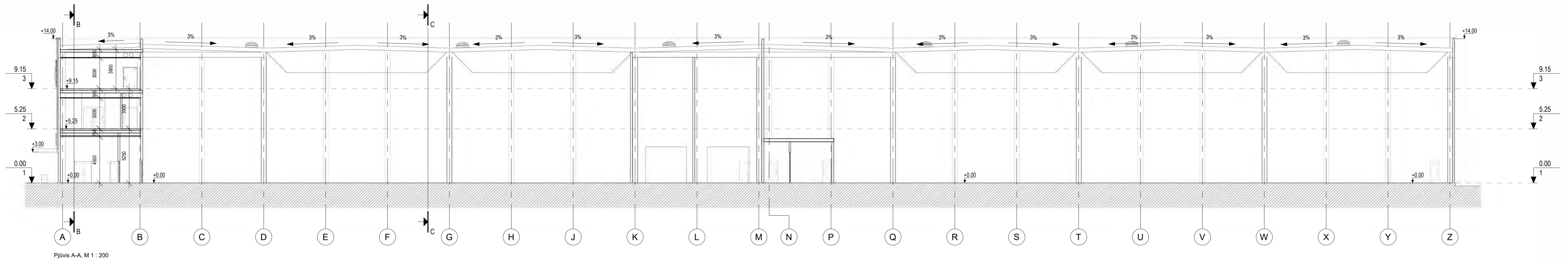
Laipinės - Koridoriai
Pagalbinės
Prekyba
Sandėlis
Sandėlis - Pagalbinės
Techninė patalpa

Patalpų eksplikacija				
Aukšas	Paskirtis	Patalpos nr.	Patalpos pavadinimas	Plotas
1	Laipinės - Koridoriai	L23	Holas	41.43 m²
1	Laipinės - Koridoriai	L1	Laipinė	28.79 m²
1	Laipinės - Koridoriai	L2	Laipinė	20.37 m²
1	Sandėlis			90.58 m²
1	Pagalbinės	1.7	WC	6.13 m²
1	Pagalbinės	1.9	Valymo įrangos pat.	15.30 m²
1	Pagalbinės	1.8	WC	15.21 m²
1	Pagalbinės	1.6	Valymo įrangos pat.	6.27 m²
1	Prekyba	1.1	Prekybos salė	32.90 m²
1	Prekyba	1.3	Pagalbinė patalpa	48.16 m²
1	Prekyba	1.2	Kabinetas	9.25 m²
1	Prekyba	1.4	WC	2.68 m²
1	Sandėlis	1.12	Sandėlis	30.02 m²
1	Sandėlis	1.13	Sandėlis	60.05 m²
1	Sandėlis	1.14	Sandėlis	61.60 m²
1	Sandėlis	1.15	Saldytuvai	80.91 m²
1	Sandėlis	1.16	Saldytuvai	128.34 m²
1	Sandėlis	1.10	Sandėlis	4537.73 m²
1	Sandėlis	1.11	Sandėlis	5173.04 m²
1	Sandėlis - Pagalbinės	1.17	Prinamasis	10069.70 m²
1	Sandėlis - Pagalbinės	1.18	Laukiamasis	22.96 m²
1	Sandėlis - Pagalbinės	1.19	WC	10.79 m²
1	Sandėlis - Pagalbinės	1.20	Pakrovimo zona	2.97 m²
1	Sandėlis - Pagalbinės	1.21	Pakrovimo zona	79.65 m²
1	Techninė patalpa	1.22	Techninė patalpa	188.99 m²
				23.68 m²
				10481.66 m²

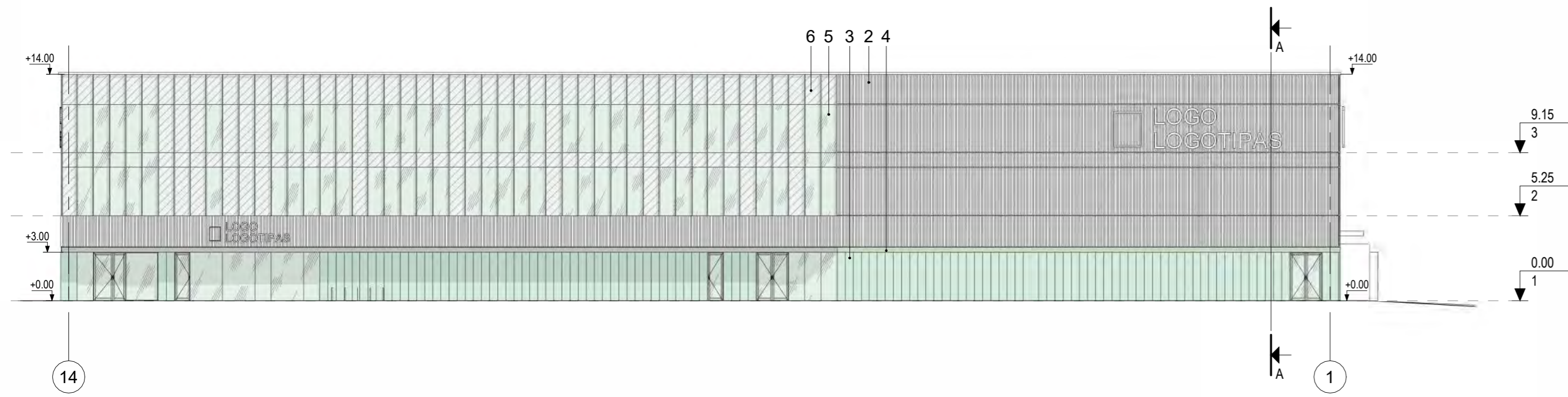
0	2023 06 12	Visuomenės informavimui, projektinių pasiūlymų tvirtinimui
Laida	Išleidimo data	Laidos statusas, keitimo priežastys
Kval. patv. dok. Nr.	ArchTest UAB "Arch test" Kelmės g. 155, LT-08221, Vilnius (k. 306163473)	Statinio projekto pavadinimas
A 1313	SPV G. Fokas	Sandėliavimo paskirties pastato su administracinėmis patalpomis Zigmantiškių g. 2 Vilniaus m. Statybos projektas
	2 UAB "2L Architektas" (m.k. 302825424, Algirdo g. 38, LT-03218, Vilnius, Tel. +370 695 46175)	Statinio pavadinimas
A 2081	PDV J. Lapinskas	01 - Sandėliavimo paskirties pastatas
	Arch. G. Stogis	Bėdimo pavadinimas
		Laida
		M 1:250
		Planas alt. ±0.00
		0
LT	Statybos UAB "EVDS"	Bėdimo žymos
		ZGM2-2022-PP-01-SA- B1-01
		Lapais
		1 1



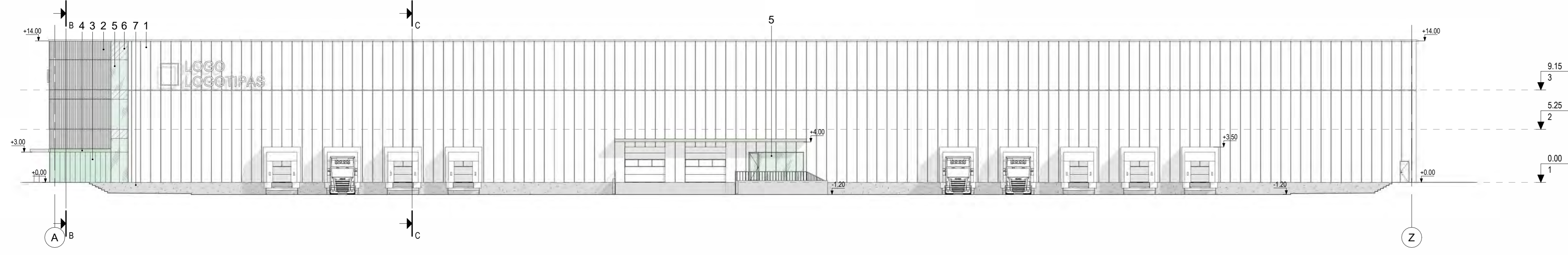
0	2023 06 12	Visuomenės informavimui, projektinių pasiūlymų tvirtinimui
Laida	Išleidimo data	Laidos statusas, keitimo priežastys
Kval. patv. dok. Nr.	ArchTest UAB "Arch test" Kelnų g. 135, LT-08221, Vilnius (k. 308163473)	Statinio projekto pavadinimas
A 1313	SPV G. Fokas	Sandėliavimo paskirties pastato su administracinėmis patalpomis Zigmantų g. 2 Vilniaus m. Statybos projektas
	2 UAB "2L Architektas" Jm.k. 302025424, Algimanto g. 38, LT-03218, Vilnius. Tel. +370 695 46175	Statinio pavadinimas
A 2081	PDV J. Lapinskas Arch. G. Stogis	01 - Sandėliavimo paskirties pastatas
		Laida
		Stogo planas
		M 1:250
		0
LT	Statybos UAB "EVDS"	Būdimo žymos
		ZGM2-2022-PP-01-SA- B1-03
		Lapas
		Lispų
		1 1



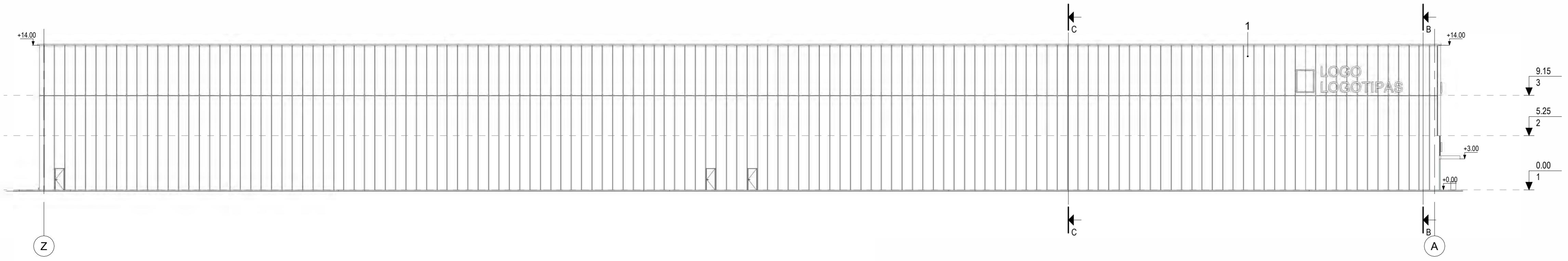
0	2023 06 12	Visuomenės informavimui, projektinių pasiūlymų tvirtinimui
Laida	Išleidimo data	Laidos statusas, keitimo priežastys
Kval. patv. dok. Nr.	ArchTest UAB "Arch test" Kelnų g. 125, LT-08221, Vilnius (k. 308163473)	Statinio projekto pavadinimas
1313	SPV G. Fokas	Sandėliavimo paskirties pastato su administracinėmis patalpomis Zigmantų g. 2 Vilniaus m. Statybos projektas
	2 UAB "2L Architektas" Jm. k. 302825424, Algimanto g. 38, LT-03218, Vilnius. Tel. +370 695 46175	Statinio pavadinimas
2081	PDV J. Lapinkas Arch. G. Stogis	01 - Sandėliavimo paskirties pastatas
		Beidinio pavadinimas
		Laida
		Pjūvis
		M 1:200
		Beidinio žymos
LT	UAB "EVDS"	ZGM2-2022-PP-01-SA- B1-04
		Lapas
		Lispų
		1
		1




Fasadas 14-1, M1 : 250



Fasadas A-Z, M1 : 250



Fasadas Z-A, M1 : 250



Fasadas 1-14, M1 : 250

1. Skarda - Balta (arba aliuminio spalvos)
2. Profiliuota perforuota skarda - Balta
3. Profilitas - Matinis
4. Aliuminio kompozitas - Šviesiai žalia
5. Stiklas - Skaidrus
6. Stiklas - Emaliuotas
7. Betonas

0	2023 06 12	Visuomenės informavimui, projektinių pasiūlymų tvirtinimui
Laida	Išleidimo data	Laidos statusas, keitimo priežastys
Kval. patv. dok. Nr.	ArchTest UAB "Arch test" Kelmės g. 125, LT-08221, Vilnius (k. 306163473)	Statinio projekto pavadinimas
A 1313	SPV G. Fokas	Sandėliavimo paskirties pastato su administracinėmis patalpomis Zigmantiškių g. 2 Vilniaus m. Statybos projektas
	2 UAB "2L Architektas" Jm.k. 302025424, Algimanto g. 38, LT-03218, Vilnius. Tel. +370 695 46175	Statinio pavadinimas
A 2081	PDV J. Lapinskas Arch. G. Stogis	01 - Sandėliavimo paskirties pastatas
LT	Statybos UAB "EVDS"	Laida M 1.250
		Būdimo žymos
		ZGM2-2022-PP-01-SA- B1-05
		Lapų
		1 1



Sandėliavimo paskirties pastato su administracinėmis patalpomis Zigmantiškių g. 2, Vilnius
Statybų projektas



Sandėliavimo paskirties pastato su administracinėmis patalpomis Zigmantiškių g. 2, Vilnius
Statybų projektas



Sandėliavimo paskirties pastato su administracinėmis patalpomis Zigmantiškių g. 2, Vilnius
Statybų projektas



Sandėliavimo paskirties pastato su administracinėmis patalpomis Zigmantiškių g. 2, Vilnius
Statybų projektas



Sandėliavimo paskirties pastato su administracinėmis patalpomis Zigmantiškių g. 2, Vilnius
Statybų projektas



Sandėliavimo paskirties pastato su administracinėmis patalpomis Zigmantiškių g. 2, Vilnius
Statybų projektas

PRIEDAI

Sandėliavimo paskirties pastato su administracinėmis patalpomis
Zigmantiškių g. 2 Vilniaus m. sav. statybos projektas

Priedas

Želdinimo koncepcija

1. ESAMOS SITUACIJOS ANALIZĖ

Nagrinėjamas sklypas yra pietvakariniame Vilniaus miesto pakraštyje, Panerių seniūnijoje, šalia Vilniaus miesto ir Trakų rajono ribos. Šiaurinėje pusėje sklypas ribojasi su kitu sklypu, kuriame stovi gamybinis pastatas, rytinėje pusėje šiuo metu yra neužstatyta teritorija, pietinėje pusėje planuojama Zigmantiškių gatvė ir yra suprojektuotas logistikos centras. Vakarinėje pusėje už Fabriko gatvės yra keli individualūs gyvenamieji namai. Kairėje Fabriko g. pusėje vystoma gyvenamoji funkcija, dešinėje - gamybos ir sandėliavimo. Nagrinėjamas sklypas patenka į pastarąją.

Vietos kraštovaizdis labiau primena užmiesčio nei miesto: vyrauja laukai ir pievos su pavieniais, tikėtina savaimė užaugusiais medžiais. Palei kairėje Fabriko g. pusėje esančias senas sodybas nuo kelio pusės pasodinta spygliuočių: eglių ir pušų, kurios tarnauja kaip ekranas nuo gatvės, apsaugo nuo triukšmo ir suteikia privatumo. Fabriko ir planuojamos Zigmantiškių gatvių sankirtoje, ties pietvakariniu nagrinėjamo sklypo kampu auga keletas pušaičių ir lapuočių medžių. Aiškių dirbtinai sukurtų ar rekreacinę funkciją turinčių želdynų artimiausioje aplinkoje nėra.

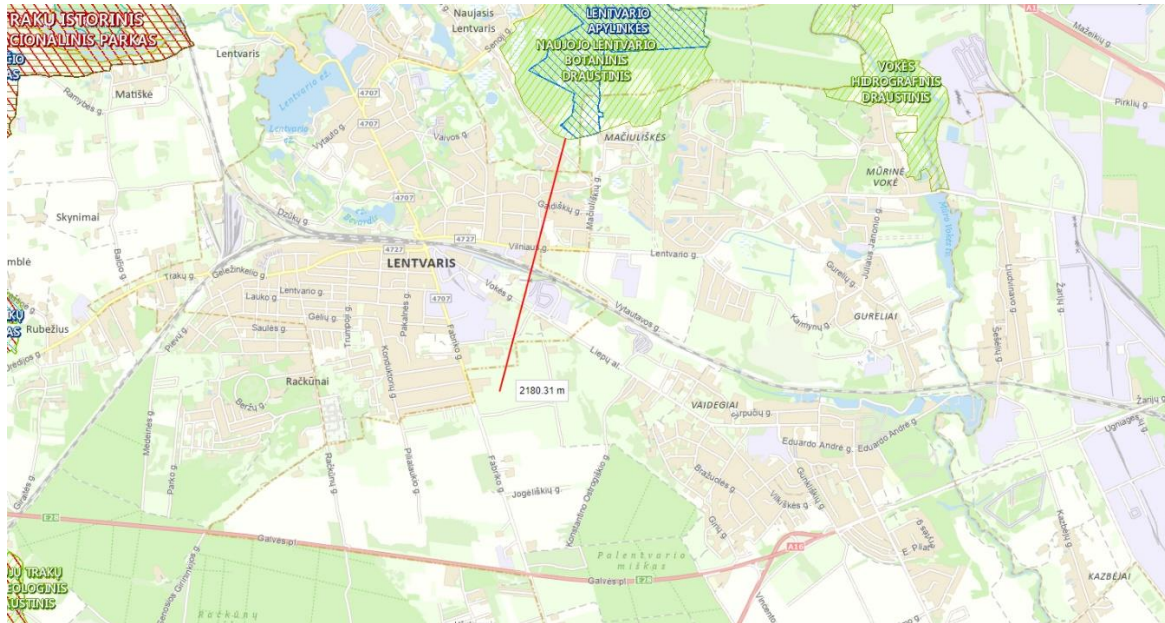
1.1. Gamtinė sklypo analizė, sklypo gamtinės gretimbės

Šiuo metu nagrinėjamo sklypo teritorijoje yra plynas laukas, žaliuoja laukinė pieva. Saugomų ir vertingų gamtos objektų teritorijoje nėra.

Artimiausios sklypo gretimbės – tai gamybos, sandėliavimo pastatų ir individualių gyvenamųjų pastatų aplinka ir su tuo susiję elementai: gatvės, aikštelės automobiliams, individualių namų kiemai, daržai ir kt.

Arčiausiai esantys gamtos objektai ar saugomos teritorijos – Trakų istorinis nacionalinis prakas, Lentvario dvaro sodyba ir parkas, Lentvario botaninis draustinis, Trakų Vokės upės hidrografinis draustinis. Šie objektai nuo sklypo nutolę daugiau nei 2 km. Projektuojamas sklypas neturės ryšio ar galimo poveikio šiems objektams. Nagrinėjamas sklypas nepatenka nei į valstybinių, nei į savivaldybės įsteigtų saugomų teritorijų sudėtį, teritorijoje nėra aptikta ir saugomų augalų ir gyvūnų rūšių, sklypas nepasižymi jų gausa ar išskirtinumu.

Lapas	Lapų
2	13



Artimiausių apylinkių gamtinis kontekstas: atstumas iki saugomų teritorijų

Dabartinė sklypo gamtinė situacija neatlieka žymių ekologinių funkcijų nei aplinkinio rajono, nei Vilniaus miesto mastu, visgi tinkamai apželdinus gali tapti tinkama vieta pastate dirbančiųjų poilsiui, pagyvinti aplinkai esančių teritorijų žaliųjų erdvių vaizdą, atlikti apsauginę ir ekologinę funkciją, kurti pusiausvyrą tarp architektūros ir gamtos.

1.2. Aktualūs teritorijų planavimo dokumentai

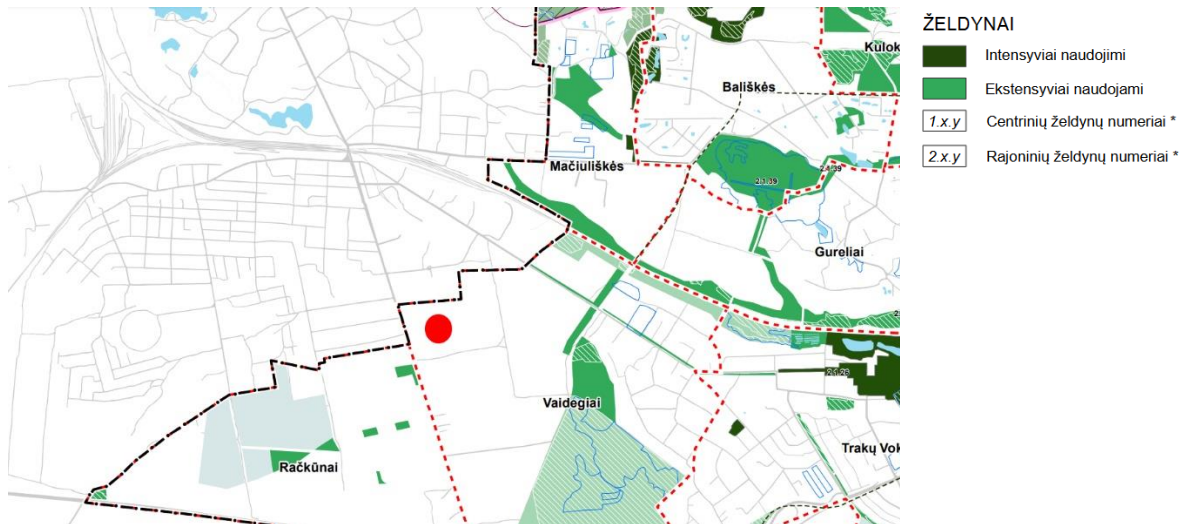
Planuojama teritorija vertinta pagal Vilniaus miesto galiojančio bendrojo plano brėžinius.

Planuojamai teritorijai šiuo metu galioja Vilniaus miesto savivaldybės teritorijos bendrajame plane nustatyti reglamentai:

23 - Pramonės ir sandėliavimo objektams numatomose teritorijose formuoti apsauginės ir ekologinės paskirties želdynus, skiriančių gyvenamosios paskirties kvartalus ir pramonei bei sandėliavimui skirtas teritorijas;

32 - Teritorijai ar jos daliai (pagal BP Gamtinio karkaso schemą) taikyti Gamtinio karkaso nuostatų reikalavimus;

Lapas	Lapų
3	13

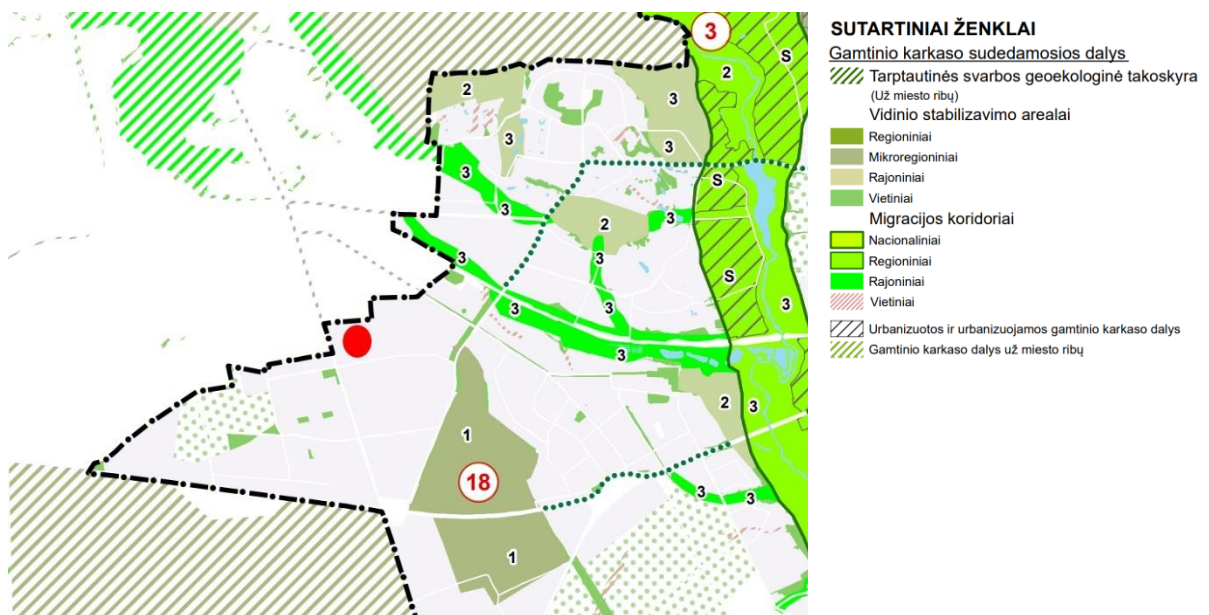


Vilniaus miesto bendrojo plano brėžinio „Miesto žaluma“ fragmentas

Planuojamoje teritorijoje šiuo metu nėra nei intensyviai nei ekstensyviai naudojamų želdynų. Artimiausias numatytas priešingoje Fabriko ir Zigmantiškių gatvių sankirtos pusėje.

Funkcinės zonos numeris TP dokumente:

RAČ-5-3 - Ekstensyviai naudojamų želdynų zona, plotas 1.06 ha.



Vilniaus miesto bendrojo plano, brėžinio „Gamtinio karkaso schema“ fragmentas

Nagrinėjamas sklypas ir artimiausia aplinkinė teritorija nepatenka į gamtinį karkasą, taigi nėra Vilniaus miesto gamtinio karkaso dalis.

Lapas	Lapų
4	13

1.3. Esami želdiniai

Šiuo metu sklype nėra esamų želdinių, todėl inventrorizacija neatliekama.

Šalia sklypo ribos, nesuformuotame sklype, auga esami medžiai. Projektinių pasiūlymų sprendinių poveikio esamiems medžiams įvertinimui, atlikta palei sklypo ribą augančių medžių inventorizacija ir pateikiama išvada su pastaba poveikio vienam iš esamų medžių.

1.4. Sprendinių įtaka vietos kraštovaizdžiui ir supančiai aplinkai, susiklosčiusiems socialiniams veiksniams

Kadangi aplininėje teritorijoje beveik nėra želdynų, sklype planuojama sukurti įvairiapusišką gamtinę aplinką, pasodinant vietinės kilmės stambių medžių, krūmų, kitų augalų ir taip pagerinti aplinkinę situaciją. Teritorijos želdynai turėtų veikti ne tik kaip uždara oazė, bet kartu funkcionuoti, kaip miesto ir aplinkinių rajonų želdinių struktūros dalis. Arčiau pastato numatomi želdynai tarnautų pastato darbuotojų poilsiui ir rekreacijai, o palei Fabriko gatvę numatomi želdynai atliktų apsauginę ir ekologinę paskirtį atskiriant gyvenamosios paskirties kvartalą ir pramonei bei sandėliavimui skirtas teritorijas.

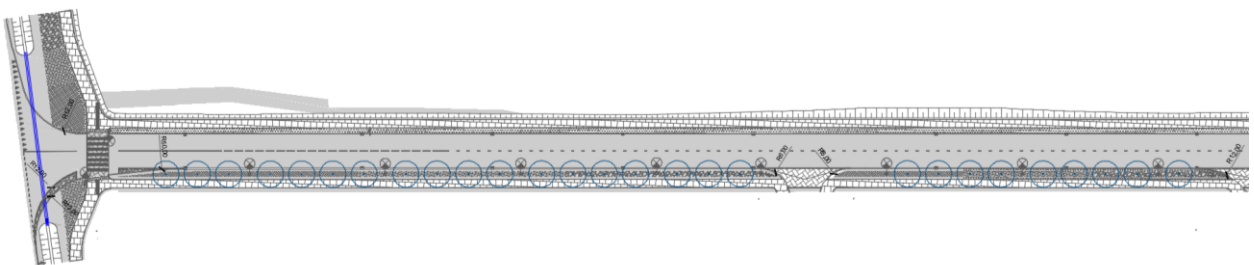
Želdinių pagalba numatyta reguliuoti komplekso kiemų mikroklimatą: formuojami stambių medžių guotai (miškeliai) apsaugos atviras zonas nuo vėjų, kur reikia – teiks pavėsį. Želdinių masyvai ir eilės atitvers automobilių aikšteles, gerins oro sąlygas, humanizuos architektūrinę aplinką ir pan.

Želdinimui numatyta vietomis naudoti ornitochorinius augalus, kurie pritrauktų paukščius.

Parenkant želdinius, prioritetas taikomas vietinėms rūšims, ypač toms, kurios jau natūraliai auga apylinkėse, taip pat atsižvelgiama ir į būsimas augimo sąlygas: grunto būklę ir tipą, šešėliuotas zonas, skersvėjus.

1.5. Aplinkinių teritorijų, esančių už planuojamo sklypo ribų, želdinimo perspektyvos

Planuojamos Zigmantiškių g. projektinių pasiūlymų sprendiniuose numatoma vienoje pusėje sodinti medžių eilę, pomedis apsidinamas gyvatvore, kitoje gatvės pusėje taip pat numatoma sodinti eilę krūmų, kurie atskirs pėsčiųjų taką nuo važiuojamosios dalies. Į šiuos sprendinius bus atsižvelgiama komponuojant želdynus nagrinėjamoje teritorijoje.




Zigmantiškių gatvės projekto sprendinių fragmentas

Lapas	Lapų
5	13

2. ŽELDINIMO STRATEGIJA

Sklypo apželdinimo sprendiniai parengti remiantis funkciniu sklypo planavimu, architektūriniais sprendimais (derinantys prie architektūrinės pastato kompozicijos), mikroklimato reguliavimo principais (atsižvelgiant į vyraujančius vėjus, saulėtą ir šešėliuotą nuo pastatų vietas), augalų savybėmis prisitaikyti ir augti esamoje aplinkoje, sezoniškumu. Taip pat atsižvelgta į Zigmantiškių g. projekte numatytus sprendinius. Įprastai pramonės ir sandėliavimo teritorijose apželdinimas nepelnytai yra pamirštas, todėl siekta sukurti teigiamą pavyzdį šioje srityje.



Pagrindiniai želdinimo principai:

- Forma
- Funkcija
- Sezoniškumas
- Spalva

Želdynai komponuojami, kuriant skirtingus charakterius bei atsižvelgiant į sezoniškumą. Dalyje sklypo augalai išdėstomi masyvais, kuriant 'miškelių, gojelių' jausmą, kitur formuojami į aiškias geometrines formas, sukuriant alėjas.

Šalia pastato numatyta sodinti žemesnius, labiau dekoratyvius augalus, arčiau gatvės sodinami didesni augalai ir medžiai, kuriems ateityje būtų vietos plėstis ir jie suformuotų vientisą barjerą palei gatvę.

Palei Fabriko g. numatoma sodinti medžių ir krūmų grupes, kurios suformuos apsauginį barjerą. Ties Fabriko g. nebus vykdoma aktyvi ūkinė veikla - numatytas pravažiavimas pastato darbuotojų ir lankytojų lengvajam transportui ir takas palei pastatą.

Iškrovimo rampų zona yra toliau nuo Fabriko g., ją taip pat pridengia želdynų juosta ir katilinės pastatas. Iškrovimo rampų zona suprojektuota žemiau pastato grindų altitudės (-1.2m žemiau) taip sukuriant papildomą barjerą.

Augalai sklype sodinami sluoksniais ir grupėmis:

Pagrindinis sluoksnis – struktūrinis – medžiai ir kai kurie krūmai.

Foninis – krūmai ir gyvatvorės, žoliniai augalai.

Dekoratyvinis – žoliniai augalai, daugiametės ir svogūninės gėlės.

Sklype numatoma sodinti skirtingų tipų ir rūšių augalus.

Medžiai – daugiausiai lapuočiai, vyraujantys Lietuvoje ir aplinkinėse teritorijose, dalis žydinčių, dekoratyvūs skirtingais metų laikais, suteikia užuovėją, pavėšį.

Krūmai – visžaliai ir lapuočiai, dalis žydinčių, kad skirtingu metų laiku sklype būtų žalumos ir kuriamas skirtingas charakteris priklausomai nuo metų laiko.

Žoliniai augalai, daugiametės gėlės, svogūninės gėlės – skirti dekoratyvinei funkcijai atilikti sodinami reprezentacinėje ir rekreacinėje sklypo zonose, kad pagyvintų ir sušvelnintų artimiausią žmonių aplinką, padėtų atsipalaiduoti poilsio metu ir kurtų skirtingą charakterį skirtingu metų laiku.

Lapas	Lapų
6	13

Numatomų augalų koloritas – tamsiai ir šviesiai žalia, bei balta (žiedai, žievė) spalvos derintos tarpusavyje ir prie pastato fasadų. Toks aiškus spalvų pasirinkimas sukurs išskirtinį vietos charakterį ir darnią visumą.

3. ŽELDINIMO ZONŲ TIPOLOGIJA

Želdinimo zonos pereina nuo apsauginių želdynų palei gatvę, kur medžiai sodinami grupėmis, prie alėjų, skirtų rekreacijai ir artimiausiu pastatui dekoratyvinių želdinių zonų. Šios zonos tarpusavyje gali maišytis ir viena kitą papildyti.

ŽELDINIMO ZONŲ ANALOGAI



1 – Apsauginiai želdiniai sodinami palei gatvę, medžiai sodinami grupėmis



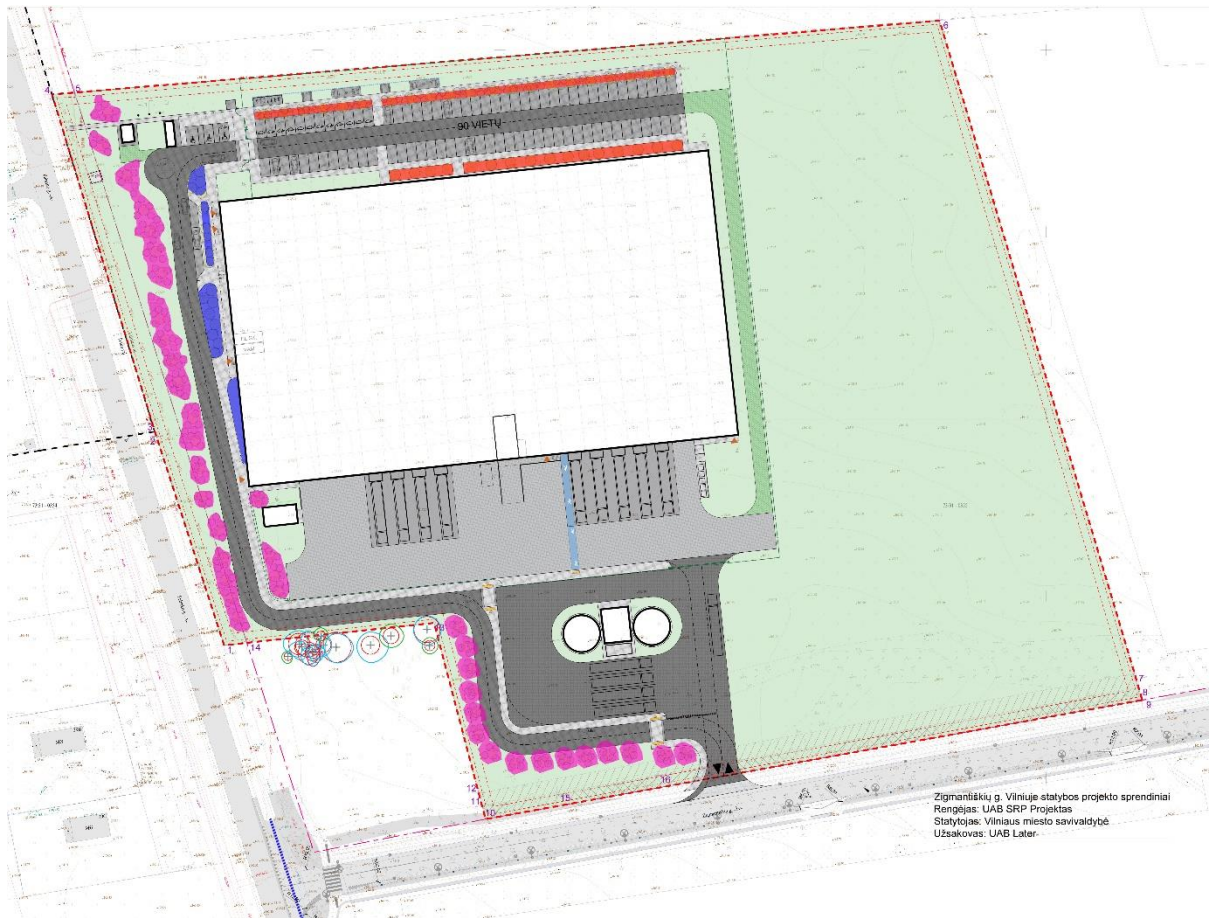
2 – Alėjos, rekreacinei funkcijai skirti želdynai






3 – Dekoratyviniai želdynai, artimiausioje pastatui aplinkoje, kur daugiausiai laiko leidžia žmogus

Lapas	Lapų
7	13

ŽELDYNŲ PAGAL ZONAS IŠDĖSTYMAS



- 1  Apsauginiai želdiniai sodinami palei gatvę, medžiai sodinami grupėmis
- 2  Alėjos, rekreacinei funkcijai skirti želdynai
- 3  Dekoratyviniai želdynai, artimiausioje pastatui aplinkoje

Lapas	Lapų
8	13

PRELIMINARUS AUGALŲ ASORTIMENTAS – MEDŽIAI

Aukšti



A - Beržas karpotasis



B - Liepa mažalapė



C - Klevas paprastasis

Aukšti - žydintys



D - Gudobelė vienpiestė



E - Medlieva aukštoji

Žemi žydintys



F - Beržas himalajinis



G - Medlieva lamarko

Lapas	Lapų
9	13

PRELIMINARUS AUGALŲ ASORTIMENTAS – KRŪMAI/GYVATVORĖS

Visžaliai



H - Pušis kalninė



J - Kukmedis europinis

Žydintys, lapuočiai



K - Lanksva japoninė



L - Sedula baltoji



M - Raugerškis tunbergo

Lapas	Lapų
10	13

PRELIMINARUS AUGALŲ ASORTIMENTAS – ŽOLINIAI AUGALAI/DAUGIAMETĖS GĖLĖS/SVOGŪNINĖS GĖLĖS

Žoliniai



Mėlitas rudėninis



Lendrūnas
smailiažiedis



Papartis žvynuotasis

Žydintys



Astrancija didžioji



Ežiulė



Plukė rudėninė

Struktūriniai



Fliksas šluotelinis



Veronikūnas virgininis



Astilbė

Svogūniniai



Dekoratyviniis česnakas



Irisas sibirinis



Narcizas



Tulpė

Lapas	Lapų
11	13

4. MAŽOSIOS ARCHITEKTŪROS ELEMENTAI

Projektuojamos dangos skirtomos pagal funkciją ir kuriamos aplinkos charakterį. Pagal tai parenkama dangų spalva, raštas ir medžiagiškumas. Dominuoja pilkų spalvų tonai.

DANGŲ ANALOGAI



Juoda



Tamsiai pilka




Pilka



Pilka

Mažosios architektūros elementai minimalistinio stiliaus, atsparūs klimato sąlygoms. Jie derinami tarpusavyje ir su pastato architektūra savo forma, medžiagiškumu ir spalvomis. Konkretūs gaminiai tikslinami techninio projekto metu.

MAŽOSIOS ARCHITEKTŪROS ELEMENTŲ ANALOGAI



Suoliukai, šiukšlinės



Dviračių stovai, vazonai, nurodomieji ženklai

Lapas	Lapų
12	13

5. ŽELDINIŲ GEROVĖS UŽTIKRINIMAS

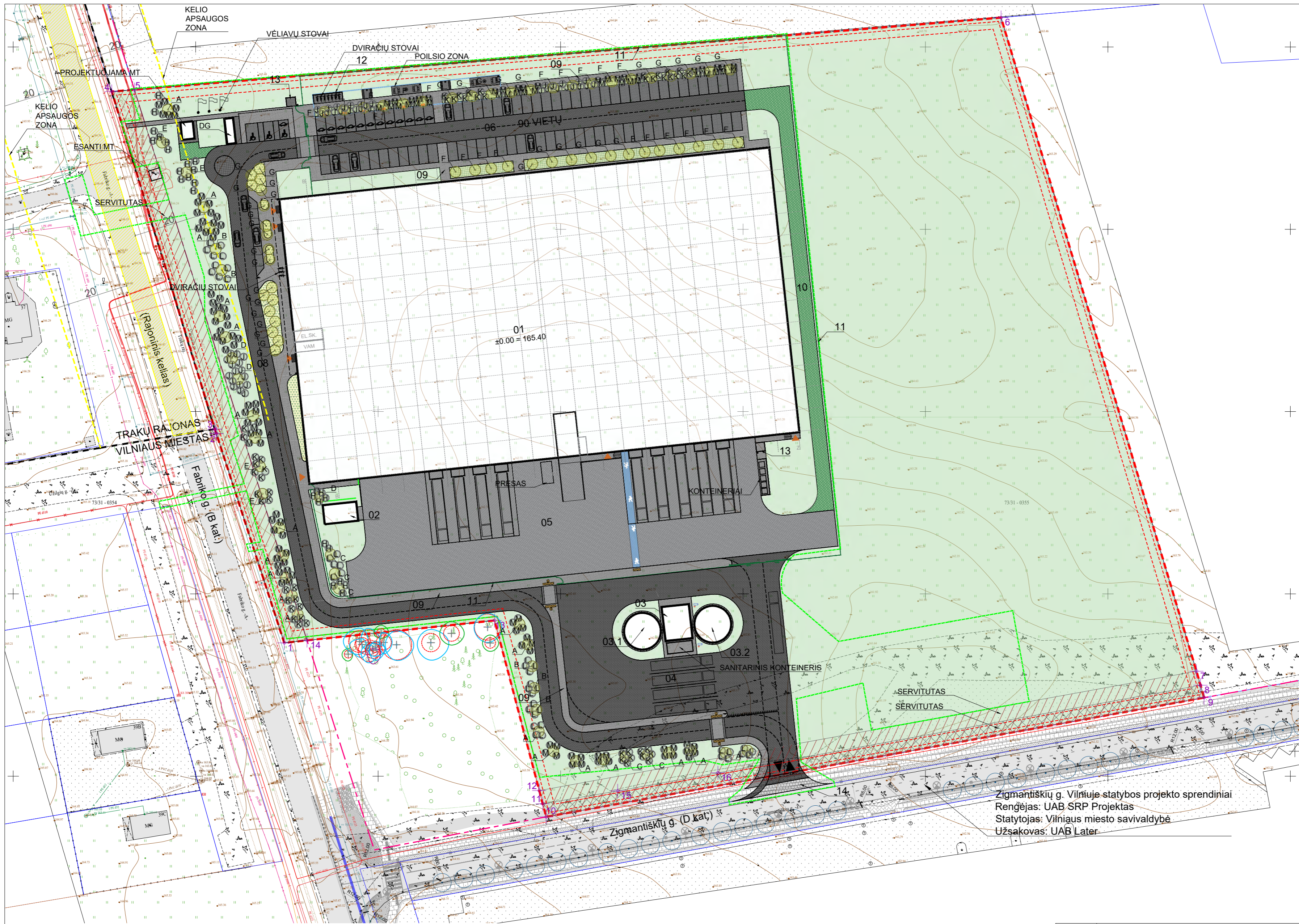
Techninio projekto metu bus numatyti technologiniai sprendimai, užtikrinantys želdinių gerovę tolimesnės eksploatacijos po statybų pabaigos.

Reprezentaciniuose, šalia pastato projektuojamuose želdynų zonose numatoma įrengti automatines laistymo sistemas. Toliau nuo pastato projektuojami želdynai laistomi rankiniu būdu.

Technologiniai sprendimai ir detalės tikslinamos techninio projekto metu.

Arch. G. Stogis

Lapas	Lapų
13	13



PAGRINDINIAI RODIKLIAI

Nr.	Pavadinimas	Kiekis	Mato vnt.
1	Sklypo plotas	45 933	m ²
2	Statiniai užstatomas plotas	10 891	m ²
3	Kietų dangų plotas - transportas	9606	m ²
4	Kietų dangų plotas - pėstieji	1903	m ²
5	Korio danga	560	m ²
6	Želdynų plotas	22 896	m ²
7	Lengvųjų automobilių stovėjimo vietų	90	vt.
8	Kietų dangų plotas - transportas (už sklypo)	78	m ²
9	Kietų dangų plotas - pėstieji (už sklypo)	7	m ²

PROJEKTUOJAMŲ STATINIŲ SĄRAŠAS

Nr.	Pavadinimas
1	Sandėliavimo paskirties pastatas
2	Katilinė
3	Siurblinė
3.1	Priešgaisrinis rezervuaras
3.2	Priešgaisrinis rezervuaras
4	Sunkiasviurių transporto priemonių laukimo aikštelė
5	Krovos aikštelė
6	Lengvųjų automobilių stovėjimo aikštelė
8	Privažiavimo takas
9	Pėsčiųjų takas
10	Gaisrinis privažiavimas
11	Tvora
12	Dviračių stoginė
13	Stoginė rūkymui
14	Įvažis (už sklypo ribos)

SUTARTINIAI ŽYMĖJIMAI

	Sklypo riba		Veja
	1m ir 3m nuo sklypo riba		Taktiniai paviršiai
	Gatvės raudonosios linijos		Kelio ženklas
	Projektuojamas pastatas		Elektromobilių įkrovimo stotelė
	Dangos transportui - Tipas 1		Šviestuvai ant atramos, projektorinis šviestuvai
	Dangos transportui - Tipas 2		Koordinatės pagal kad. planą
	Dangos transportui - Tipas 3		Pagrindiniai įėjimai į pastatą
	Dangos transportui - Tipas 4		Įvažiavimas į sklypą
	Dangos transportui - Tipas 5		Įvažiavimas užvaras
	Dangos pėstiesiems		Projektuojamas teritorijos aptvėrimas
	Daugiamečių žolinių ir svogūninių augalų kompozicija		Darbuotojų poilsio zona 320 kv.m.
	Korio danga		Darbuotojų poilsio zona
	Servitutas		Ant asfalto dažais pažymėta pėsčiųjų judėjimo trajektorija
	Dviračių stovai		Projektuojami želdynai
	Vėliavų stiebai (h=10m)		Medžiai
	Elektromobilių įkrovimo stotelė		Krūmai
	Šviestuvai ant atramos, projektorinis šviestuvai		Žolinių augalų, daugiamečių ir svogūninių gėlių kompozicija - 430 kv.m.
	Koordinatės pagal kad. planą		
	Pagrindiniai įėjimai į pastatą		
	Įvažiavimas į sklypą		
	Įvažiavimas užvaras		
	Projektuojamas teritorijos aptvėrimas		
	Darbuotojų poilsio zona 320 kv.m.		
	Darbuotojų poilsio zona		
	Ant asfalto dažais pažymėta pėsčiųjų judėjimo trajektorija		
	Projektuojami želdynai		
	Medžiai		
	Krūmai		
	Žolinių augalų, daugiamečių ir svogūninių gėlių kompozicija - 430 kv.m.		

Zigmantiškių g. Vilniuje statybos projekto sprendiniai
 Rengėjas: UAB SRP Projektas
 Statytojas: Vilniaus miesto savivaldybė
 Užsakovas: UAB Later

TIŠS pažymėjimo numeris		TIŠS: 2023-10-06-070011	
Planas tipas	Objektas	Zigmantiškių g. 2, Vilnius, Vilniaus m. sav., Fabriko g. Lentvaris, Lentvarės sen. Trakų r. sav.	Fotografavimo planas (pvz. statybos) - planas statybos
UAB „Geoksis“	UAB „Arch test“	UAB „2L Architects“	UAB „2L Architects“
Kv. pad. Nr.	Vardas ir pavardė	Pavardė	UAB „2L Architects“
1000V-1704	2023-10-06	1700	1700
1000V-1704	2023-10-06	1700	1700

Medžio būklės indekso ženklai

- 1 - GERA BŪKLĖ
Žymens spalva RGB - 23,181,44
- 2 - PATENKINAMA BŪKLĖ
Žymens spalva RGB - 0,191,255
- 3 - BLOGA BŪKLĖ
Žymens spalva RGB - 147,39,143
- 4 - ŽUVĖS ŽELDINYS
Žymens spalva RGB - 99,100,102
- ŠALINAMAS MEDIS
Žymens spalva RGB - 205,32,39
- 5 - SAUGOMO GAMTOS OBJEKTO STATUSĄ TURINTIS MEDIS
Žymens spalva RGB - 176,100,59

Projekto želdynų eksplikacija

- A - Beržas karpotasis - 22
- B - Liepa mažalapė - 5
- C - Klevas paprastasis - 5
- D - Gudobelė vienišė - 3
- E - Medieva aukštoji - 5
- F - Beržas himalajinis - 21
- G - Medieva lamarko - 35
- H - Pušis kalninė - 25
- J - Kukmedis europinis - 45
- K - Lanksva japoninė - 50
- L - Sedulia baltoji - 40
- M - Raugerškis tunbergo - 130

Žolinių augalų, daugiamečių ir svogūninių gėlių kompozicija - 430 kv.m.

Žolinių augalų, daugiamečių ir svogūninių gėlių kompozicija ir kiekiai tikslinami TP metu.

Žolinių augalų į 1 kv.m. sodinama ne mažiau 6-9 vnt. priklausomai nuo sodinuko dydžio.

Daugiamečių gėlių į 1 kv.m. sodinama ne mažiau 6-9 vnt. priklausomai nuo sodinuko dydžio.

Svogūninių gėlių į 1 kv.m. sodinama ne mažiau 10 vnt. priklausomai nuo svogūnelio dydžio.

0	2023 06 12	Visuomenės informavimui, projektinių pasiūlymų tvirtinimui.
Laida	Išleidimo data	Laidos statusas, keitimo priežastys
Kval. patv. dok. Nr.	ArchTest UAB "Arch test", Kalvarijų g. 125, LT-08221, Vilnius, į.k. 306163473	Statinio projekto pavadinimas
A 1313	SPV G. Fokas	Sandėliavimo paskirties pastato su administracinėmis patalpomis Zigmantiškių g. 2 Vilniaus m. Statybos projektas
A 2081	PDV J. Lapinskas Arch. G. Stogis	Statinio pavadinimas
LT	Statytojas UAB "EVDS" į.k. 304138375	01 - Sandėliavimo paskirties pastatas
		Brėžinio pavadinimas
		Želdynų planas
		M 1:750
		Brėžinio žymuo
		ZGM2-2022-PP-01-SP-B1-02
		Lapas
		Lařų
		1
		1



ARBORISTAS RENATAS

Medžių ir šaknų
priežiūra

MEDŽIŲ INVENTORIZAVIMAS IR ARBORISTINIS ĮVERTINIMAS

Zigmantiškių g. 2 aplinkinė teritorija, VILNIUS

Parengė:
arboristas Arnas Švelnikas

2023 metai

TURINYS

1 Aiškinamasis raštas

1.1 Trumpa želdynų charakteristika

1.2 Vertinimo metodika

1.3 Detalesnė želdynų charakteristika

2 Teritorijos planas

3 Želdynų inventorizavimo kortelė

4 Fotofiksacija

5 Išvados

6 Rekomendacijos

7 Vertinimą atlikusių specialistų kvalifikacija

1 Aiškinamasis raštas

1.1 Trumpa želdynų charakteristika

Vertintoje teritorijoje (Žr. skirsnį Nr. 2 Teritorijos planas) esančių želdynų charakteristika:

Bendra želdynų būklė:	patenkinama
Veja (pieva):	laukinės pievos žoliniai augalai (100 proc.)
Gėlynai:	nėra
Vėjavartos ir vėjalaužos:	nėra
Želdyno inžinerinės dangos:	nėra
Želdyno gamtiniai elementai:	reljefas vertintoje teritorijoje lygus
Želdyno teritorijoje esantys valstybės ar savivaldybių saugomi objektai ir jų pavadinimai:	<ul style="list-style-type: none">• gamtos paveldo (medžiai, rieduliai, reljefo formos ir kt.): nėra• kultūros paveldo (archeologiniai, memorialiniai, architektūriniai, inžineriniai ir dailės): nežinoma

Sklype Zigmantiškių g. 2 želdinių nėra. Tačiau užsakovo prašymu buvo vertinta ir aplinkinė teritorija pietinėje pusėje, į kurią pakliuvę želdiniai yra pavaizduoti teritorijos plane (Žr. skirsnį Nr. 2 Teritorijos planas).

1.2 Vertinimo metodika

Vertintoje teritorijoje (Žr. skirsnį Nr. 2 Teritorijos planas) želdinių inventorizavimo darbai buvo atliekami 2023 metų rugsėjo mėnesį. Inventorizacija atliekama natūroje apžiūrint kiekvieną želdinių grupę ir (ar) atskirus želdinius, bei užpildant Želdynų ir želdinių inventorizavimo kortelę (lentelę).

Inventorizacija parengta vadovaujantis šiais dokumentais:

Želdynų ir želdinių inventorizavimo ir apskaitos taisyklės, patvirtintos Lietuvos Respublikos aplinkos ministro 2008 m. sausio 8 d. įsakymu Nr. D1-5;

Želdinių būklės ekspertizės tvarkos aprašas, patvirtintas Lietuvos Respublikos aplinkos ministro 2007 m. gruodžio 14 d. įsakymu Nr. D1-673;

Kriterijų, pagal kuriuos medžiai ir krūmai, augantys ne miškų ūkio žemėje, priskiriami saugotiniams, sąrašas, patvirtintas Lietuvos Respublikos Vyriausybės 2008 m. kovo 12 d. nutarimu Nr. 206;

Želdynų būklė vertinama 3 (trijų) balų sistemoje, pagal 4 (keturis) skirtingus aspektus:

I. Medžių genėjimo intensyvumo laipsnis:

1. laja negenėta arba nupjauta iki 1/3 lajos viršūnės (nepažeidžiant centrinio kamieno) ir šoninių šakų;
2. nugenėta 1/2-2/3 medžio lajos;
3. nupjauta visa laja, paliktas tik kamienas.

II. Medžių (krūmų) defoliacijos laipsnis:

1. sąlyginai sveikas ar silpnai pažeistas (defoliacija 0–25%);
2. vidutiniškai pažeistas (defoliacija 26–60%);
3. stipriai pažeistas (defoliacija >60%).

Pastaba. Be medžių defoliacijos gali vykti asimiliacijos aparato dechromacija (spyglių ar lapų natūralios spalvos pokyčiai – pageltimas, parudavimas). Ji vertinama analogiškai lapų defoliacijai.

III. Ligų intensyvumas ir kenkėjų gausumas ir pakenkimo laipsnis:

1. nepakenkti arba silpnai pakenkti kenkėjų ir ligų (lapai ar spygliai sveiki arba ligų ar kenkėjų pakenkta <1/3 jų kiekio);
2. vidutinis pakenkimas (ligų ar kenkėjų pakenkta nuo 1/3 iki 2/3 lapų ar spyglių);
3. stiprus pakenkimas (ligų ar kenkėjų pakenkta >2/3 lapų ar spyglių, arba jie visiškai nuėsti).

IV. Medžio kamieno (žievės) mechaninio pažeidimo intensyvumas:

1. sveiki ir silpnai pažeisti (žaidų nėra arba šviežiai pažeistas (einamaisiais metais) tik nedidelis žievės plotelis (<30 cm²));
2. vidutiniškai pažeisti (yra viena ar kelios kelių metų senumo žaizdos, pažeistas 50–300 cm² žievės plotas, kuris jau gali būti užsikrėtęs medieną pūdančiais grybais);
3. stipriai pažeisti (yra viena ar kelios kelių metų senumo žaizdos, pažeistas didelis žievės plotas (>300 cm²), medžio kamienas intensyviai ardomas (arba jau išpuvusiu viduriu) medieną pūdančių grybų).

Pastaba. Eglė ir uosis yra ypač jautrūs žievės (kamieno) mechaniniams pažeidimams, todėl 1 balu vertinami tik sveiki (nepažeisti) medžiai, o esant bent vienai platesnei negu 3 cm žaizdai jie vertinami kaip stipriai pažeisti.

Jei vertinamo medžio būklę inventorizacijos metu veikia keli veiksniai, pvz., jis genėtas, užpultas kenkėjų, pažeistas ir jo kamienas, tokiu atveju į lentelę įrašomas blogiausios būklės (pažeidimo) balas pagal bet kurį iš paminėtų kriterijų.

Visais atvejais būklė vertinama vizualiai, želdinius lyginant su sąlygiškai sveikais želdiniais. Jei vertinamo medžio būklę inventorizacijos metu veikia keli veiksniai, pvz., jis genėtas, užpultas kenkėjų, pažeistas ir jo kamienas, tokiu atveju į lentelę įrašomas blogiausios būklės balas (pvz., jei genėjimo intensyvumo laipsnis yra 2 balai, defoliacija – 1 balas, o kamieno mechaninis pažeidimas – 3 balai, tai bendra medžio būklė vertinama 3 balais).

Vertinimui naudojami instrumentai: žerglės HAGLOF (slankmatis matuoti kamieno skersmeniui), aukštimitis (aukščio nustatymui) SUUNTO PM-5/360 PC, geodezinė ruletė (matuoti šaknų apsaugos zoną ir lajos projekciją pasaulio kryptį atžvilgiu).

1.3 Detalesnė želdynų charakteristika

Vertinta teritorija Zigmantiškių g. 2, Vilniuje, šalia sklypo pietinėje pusėje esantys želdiniai yra Vilniaus Panerių rajone.

Šiaurinėje pusėje vertinta teritorija ribojasi su Zigmantiškių g. 2-ojo numerio sklypo pievomis.

Rytinėje pusėje ribojasi su Zigmantiškių g. 8-ojo numerio sklypu, kuris šiuo metu yra tuščias.

Pietinėje pusėje ribojasi su naujai įrenginėjama Zigmantiškių gatvės važiuojamąja dalimi (šiuo metu žvyro danga).

Vakarinėje pusėje ribojasi Fabriko gatvės važiuojamąja dalimi.

Vertintos teritorijos reljefas - lygus.

Vyraujanti medžių rūšis - blindė.

2 Teritorijos planas

Žaliu apskritimu ir skaičiumi 1 skliausteliuose pažymėtų medžių būklė vertinama 1 balu (geros būklės želdinys).

Mėlynu apskritimu ir skaičiumi 2 skliausteliuose – 2 balais (patenkinamos būklės želdinys).

Violetiniu apskritimu ir skaičiumi 3 skliausteliuose – 3 balais (blogos būklės želdinys).

Pilku apskritimu ir skaičiumi 4 skliausteliuose - 4 balais (žuvęs želdinys).

Raudonu x-ženklų, žymimas siūlomas šalinti medis.


Rudu apskritimu ir skaičiumi 5 skliausteliuose - saugomo gamtos objekto statusą turintis medis.

Medžio būklės kamieno spalvos linija yra nubraižoma medžio lajos projekcija pasaulio šalių atžvilgiu.

Šaknų apsaugos ploto apskaičiavimas: Medžio kamieno $\varnothing \times 12 =$ saugomo šaknų ploto spindulys (R), atidedamas nuo medžio kamieno ašies ir plane žymimas apskritimu raudona brūkšniuota linija.

Reikalavimai saugomam šaknų plotui:

1. Saugomo šaknų ploto koregavimas galimas tik su arboristo leidimu, kiekviena situacija vertinama individualiai.
2. Statinių ir pastatų projektavimas ir statybos darbai judinant gruntą galimi tik pagal arboristo rekomendacijas, naudojant patvirtintas, medžio gerovę išsaugančias technologijas.
3. Saugomame šaknų plote draudžiama kelti ar žeminti esamo grunto lygį daugiau nei 10cm.
4. Kasimo darbai vykdomi tik su kvalifikuoto arboristo priežiūra, rankiniu būdu ar naudojant oro kastuvą.
5. Saugomame šaknų plote draudžiama sandėliuoti statybines medžiagas ir gruntą, įvažiuoti mechanizuotomis transporto priemonėmis ar jas ten statyti.
6. Saugomas šaknų plotas aptveriamas apsaugine, ne žemesne kaip 2 m. aukščio tvora su įspėjamaisiais ženklais. Tvora privalo likti visų darbų metu, net jei dalis darbų patenka į šią zoną



K - medžio rūšis; 8 - medžio eilės numeris brėžinyje/žiniaraštyje
 Ø36 - kamieno diametras; 1 - medžio būklės indeksas
 Lajos projekcija
 Kamieno diametras 1.30 m aukštyje
 Kamieno kaklelio diametras
 Kamieno ašis
 Šaknų apsaugos plotas

Medžio būklės indekso ženklai
 1 - GERA BŪKLĖ
 žymens spalva RGB - 23,181,44
 2 - PATENKINAMA BŪKLĖ
 žymens spalva RGB - 0,191,256
 3 - BLOGA BŪKLĖ
 žymens spalva RGB - 147,39,143
 4 - ŽUVES ŽELDINYS
 žymens spalva RGB - 99,100,102
 - ŠALINAMAS MEDIS
 žymens spalva RGB - 205,32,39
 5 - SAUGOMO GAMTOS OBJEKTO STATUSĄ TURINTIS MEDIS
 žymens spalva RGB - 176,108,59
 Šaknų apsaugos ploto spindulys senoliams medžiams
 apskaičiuojamas kamieno Ø dauginant iš 15

Zigmantiskiu g. - žv.

		UAB "Arboristas Renatas", J. K. 305260147, Česlovo Milošo g. 71, Pūstalaukio k., LT-14207-Vilniaus r.	Medžių, augančių Zigmantiskiu g. 2 aplinkinėje teritorijoje, Vilniuje, inventuravimas ir arboristinis vertinimas.
007	RENATAS TURČINAVIČIUS		
LT-0001A	ARNAS ŠVELNIKAS		
LT			
			Lapas Lapų 1 1




3 Želdinių inventorizavimo ir įvertinimo lentelė

Zigmantiškių g. 2 aplinkinė teritorija, Vilnius

Medžio Nr. plane	Medžio rūšis lietuviškai	Medžio rūšis lotyniškai	Kamieno diametras 1.3m aukštyje (cm)	Kamieno diametras ties kamieno kakleliu (cm)	Saugomo šaknų ploto spindulys (m)	Lajos projekcija nuo ašies S/R/P/V kryptimis				Medžio būklės indeksas 1, 2, 3, 4, 5	Siūlomoms/būtinoms arboristinėms/tvarkymo priemonėms*	Pastabos
						Š	R	P	V			
1	2	3	4	5	6	7				8	9	10
1	Paprastoji pušis	Pinus sylvestris	9	12	1,08	1.5	1.2	1.9	1.7	1		
2	Blindė	Salix caprea	14, 14, 15	30	2,98	3.7	2.4	3.5	4.4	2	Lajos priežiūros genėjimas. Kodominantinių kamienų suaugimo būklės monitoringas.	Daug sausų šakų.
3	Blindė	Salix caprea	9, 12, 14, 13, 15	39	3,42	3.8	3.1	2.3	1.9	2	Lajos priežiūros genėjimas. Kodominantinių kamienų suaugimo būklės monitoringas.	Daug sausų šakų.
4	Blindė	Salix caprea	10, 13	18	1,97	1.6	1.2	3.5	3.4	2	Lajos priežiūros genėjimas. Kodominantinių kamienų suaugimo būklės monitoringas.	Daug sausų šakų.
5	Blindė	Salix caprea	10, 11, 14, 14	28	2,98	1.6	2.2	3.3	2.1	2	Lajos priežiūros genėjimas. Kodominantinių kamienų suaugimo būklės monitoringas.	Daug sausų šakų.
6	Blindė	Salix caprea	11, 11	20	1,87	1.5	3.7	1.9	1	2	Lajos priežiūros genėjimas. Kodominantinių kamienų suaugimo būklės monitoringas.	Daug sausų šakų.
7	Paprastoji pušis	Pinus sylvestris	21	31	2,52	3.6	4.9	4.8	3.7	2	Lajos priežiūros genėjimas.	
8	Paprastoji pušis	Pinus sylvestris	18	21	2,16	3.2	3.5	3.2	3.2	1		
9	Blindė	Salix caprea	11, 12, 12, 13, 18	39	3,60	3.8	3.9	4.2	3.7	2	Lajos priežiūros genėjimas. Kodominantinių kamienų suaugimo būklės monitoringas.	Daug sausų šakų.
10	Paprastoji pušis	Pinus sylvestris	12	19	1,44	2.2	2.3	2.3	2.1	1		
11	Paprastoji pušis	Pinus sylvestris	11	16	1,32	2.3	2.1	1.3	2	1		
12	Blindė	Salix caprea	10, 15	22	2,16	0.5	1.9	3.7	1.2	3	Lajos priežiūros genėjimas. Kodominantinių kamienų suaugimo būklės monitoringas.	Daug sausų šakų. Kamiene matomas puviny.
13	Blindė	Salix caprea	8, 9	19	1,44	1.5	2.5	3.6	1.6	2	Lajos priežiūros genėjimas. Kodominantinių kamienų suaugimo būklės monitoringas.	Daug sausų šakų.
14	Blindė	Salix caprea	10, 14	21	2,06	2.7	2.3	3.1	1.1	2	Lajos priežiūros genėjimas. Kodominantinių kamienų suaugimo būklės monitoringas.	Daug sausų šakų.
15	Blindė	Salix caprea	32, 13	36	4,14	3.8	4.7	4.3	3.1	2	Lajos priežiūros genėjimas. Kodominantinių kamienų suaugimo būklės monitoringas.	Daug sausų šakų.

4 Fotofiksacija



Paprastoji pušis (nr. 7 plane) - turi neišreikštą viršūnę bei šiek tiek neproporcingą lają. Rekomenduojama atlikti lajos priežiūros genėjimą.



Blindė (nr. 12 plane) - turi daug sausų šakų, dvikamienė - viename iš kamienų prasidėjęs puvinys. Rekomenduojama atlikt lajos priežiūros genėjimą bei atlikinėti nuolatinį bendros būklės ir kodominantinių kamienų suaugimo būklės monitoringus.



Blindė (nr. 15 plane) - daugiakamienė. Turi daug sausų šakų.
Rekomenduojama atlikti lajos priežiūros genėjimą bei atlikinėti kodominantinių kamienų saugimų būklės monitoringą.

5 Išvados

Bendra medžių augančių Zigmantiškių g. 2 aplinkinėje teritorijoje, Vilniuje, būklė yra vertinama kaip patenkinama. Tokios išvados prieita todėl, kad 10 vnt. iš 15 vnt. želdinių esančių vertintoje teritorijoje būklė yra patenkinama. Šie medžiai turi didelį kiekį sausų ir/ar besikryžiuojančių šakų bei kodominantinių kamienų suaugimus.

Blogos būklės medis (1 vienetas) turi didelį kiekį sausų ir/ar besikryžiuojančių šakų, įvairius kamienų pažeidimus (puvinys, prastas kodominantinių kamienų suaugimas - kurie padidina medžio arba jo dalies išlūžimo riziką).

Taip pat vertintoje teritorijoje yra 4 vienetai geros būklės medžių.

6 Rekomendacijos

Visiems patenkinamos būklės medžiams (10 vienetų) rekomenduojama atlikti lajos priežiūros genėjimus. Kai kuriems iš jų reikalinga atlikinėti kodominantinių kamienų suaugimo būklės monitoringą.

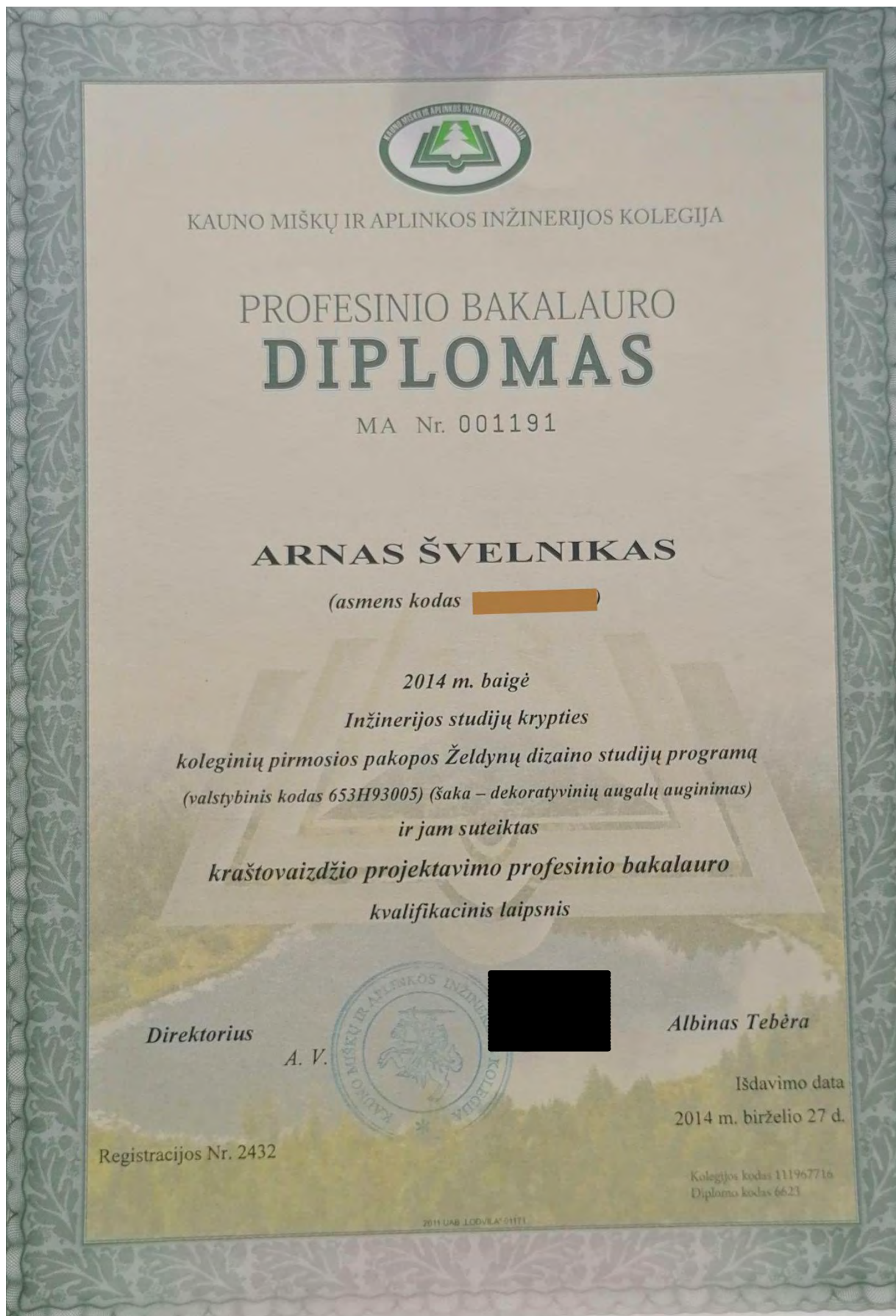
Blogos būklės medžiui (1 vienetą) rekomenduojama atlikti lajos priežiūros genėjimą bei atlikinėti kodominantinių kamienų suaugimo būklės monitoringą.

Lajos priežiūros genėjimas - atliekamas siekiant laiku pašalinti nedideles lajos augimo problemas (pvz. besikryžiuojančias ar sausas šakas). Šis genėjimo būdas leidžia išvengti brangių tvarkymo darbų ateityje.

Būklės monitoringas - procesas, kurio metu stebimas ir vertinamas medžio ar medžių sveikatos ir būklės statusas. Toks monitoringas padeda identifikuoti ligas, kenkėjus, kamieno ar lajos pažeidimus ir kitus veiksnius, kurie gali pakenkti medžiams, o medžiai dėl to gali tapti pavojingi aplinkai. Šis monitoringas taip pat padeda planuoti priemones medžių priežiūrai ir gyvybingumo bei saugumo palaikymui.

PASTABA: Atliekant visus šiuos darbus rekomenduojama arboristo priežiūra ir konsultacija, kad nebūtų pažeistos želdinių gyvybinės funkcijos ir užtikrintas tinkamas visų rekomenduotų priemonių įgyvendinimas. Saugomo šaknų ploto koregavimas atliekant bet kokius statybos darbus, taip pat galimas tik su arboristo priežiūra ir leidimu. Kiekviena ši situacija vertinama individualiai. Saugomame šaknų plote draudžiama sandėliuoti statybines medžiagas ir gruntą, įvažiuoti mechanizuotomis transporto priemonėmis ar jas ten statyti.

7 Vertinimą atlikusių specialistų kvalifikacija



The International Society of Arboriculture


Hereby Announces That

Arnas Švelnikas

Has Earned the Credential

ISA Certified Arborist ®

By successfully meeting ISA Certified Arborist certification requirements through demonstrated attainment of relevant competencies as supported by the ISA Credentialing Council



Cathyn Polman
CEO & Executive Director

28 August 2020

Issue Date

31 December 2023

Expiration Date

LT-0001A

Certification Number



ANSI National Accreditation Board
ACCREDITED

ISO/IEC 17024

PERSONNEL CERTIFICATION
BODY

#0847

ISA Certified Arborist





The International Society of Arboriculture

Hereby Announces That


Arnas Švelnikas



Has Earned the Credential

ISA Tree Risk Assessment Qualification®

By successfully meeting ISA Tree Risk Assessment Qualification certification requirements through demonstrated attainment of relevant competencies as supported by the ISA Credentialing Council



Caitlyn Pollhan
CEO & Executive Director

16 September 2021

Issue Date

16 September 2026

Expiration Date





ARBORISTAS RENATAS

Medžių ir šaknų
priežiūra

PASTABA DĖL BLINDĖS NR. BL9

Zigmantiškių g. 2, VILNIUS

Parengė:

arboristas Arnas Švelnikas ir arboristas Renatas Turčinavičius

2023 metai

MEDŽIŲ APSAUGA STATYBVIETĖJE

Medžiai kenčia statybų metu: šakos aplaužomos, o žievė pažeidžiama, bet labiausiai medžių gyvybingumui pakenkia šaknyno pažeidimai.



Suspausta, sumažinta ir sutankinta medžio augavietė dažniausiai sukelia medžių mirtį. Sužalotas, merdintis medis blogai atrodo, sukuria niūrią ir nemalonią nuotaiką bei tampa pavojingas.



Norėdami turėti sveiką aplinką mieste turime rūpintis medžiais. Statybų metu tinkamai arboristų apsaugoti medžiai išliks sveiki ir dar ilgai džiugins žmones.



Dideli ir gražūs medžiais sukuria ypatingą atmosferą miesto parkuose ir skveruose. Sukurkime pakankamo dydžio augavietes miesto medžiams. Sveikas medžio šaknynas yra medžio sveikatos garantas.





**ARBORISTAS
RENATAS**

Medžių ir šaknų
priežiūra


PR_03_FR01.L1

3

TURINYS

1. Želdinių inventorizavimo ir įvertinimo lentelė	4
2. Pastaba	5
3. Specialistų kvalifikacija	6

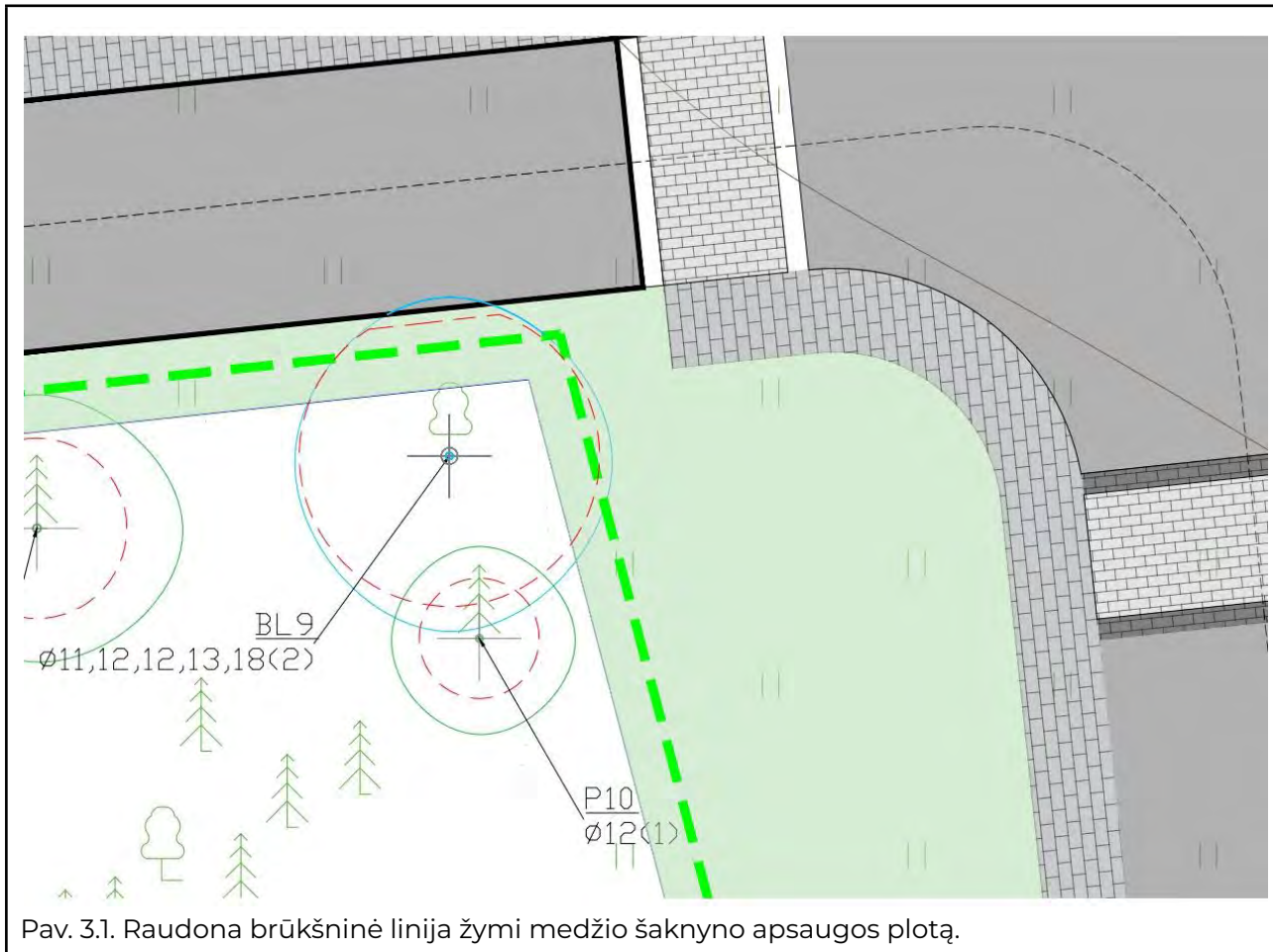


											
1. Želdinių inventorizavimo ir įvertinimo lentelė											
Zigmantiškių g. 2 aplinkinė teritorija, Vilnius											
Medžio Nr. plane	Medžio rūšis lietuviškai	Medžio rūšis lotyniškai	Kamieno diametras 1.3m aukštyje (cm)	Kamieno diametras ties kamieno kakleliu (cm)	Saugomo šaknų ploto spindulys (m)	Lajos projekcija nuo ašies Š/R/P/V kryptimis	Medžio būklės indeksas 1, 2, 3, 4	Siūlomos/būtinoms arboristinėms/tvarkymo priemonėms*	Pastabos	Išvados pateikiamos	Medžio išsaugojimas suderinamas su projektiniais pasiūlymais šaknų apsaugos zonoje
1	2	3	4	5	6	7	8	9	10	11	12
9	Blindė	Salix caprea	11, 12, 12, 13, 18	39	3.6	3.8/3.9/4.2/3.7	2	Lajos priežiūros genėjimas. Kodominantinių kamienų suaugimo būklės monitoringas.	Daug sausų šakų.	Taip	Taip



2. Pastaba

Už sklypo ribos augančios blindės Nr. BL9 išsaugojimas yra suderinamas su sprendinių įgyvendinimu, kadangi išsaugomas šaknų apsaugos plotas (39.94 kv. m.) sudaro 98.1 proc. teorinio šaknų apsaugos ploto (40.71 kv. m.).





3. Specialistų kvalifikacija





ARBORISTAS RENATAS

Medžių ir šaknų
priežiūra

PR_03_FR01.L1

7





The International Society of Arboriculture

Hereby Announces That




Arnas Švelnikas

Has Earned the Credential

ISA Certified Arborist ®

By successfully meeting ISA Certified Arborist certification requirements through demonstrated attainment of relevant competencies as supported by the ISA Credentialing Council



Carlynn Pollihan
CEO & Executive Director

28 August 2020

31 December 2023

LT-0001A

Issue Date

Expiration Date

Certification Number





The International Society of Arboriculture


Hereby Announces That

Arnas Švelnikas

Has Earned the Credential

ISA Tree Risk Assessment Qualification®

By successfully meeting ISA Tree Risk Assessment Qualification certification requirements through demonstrated attainment of relevant competencies as supported by the ISA Credentialing Council



Cathryn Polman
CEO & Executive Director

16 September 2021

Issue Date

16 September 2026

Expiration Date





VILNIAUS MIESTO SAVIVALDYBĖS ADMINISTRACIJA

PRITARIU
Vyriausiasis miesto architektas

(parašas)
201__m._____d.

PROJEKTINIŲ PASIŪLYMŲ RENGIMO UŽDUOTIS

2022 m.
Vilnius

1. Statinio projekto pavadinimas: Sandėliavimo paskirties pastato su administracinės paskirties patalpomis Zigmantiškių g. 2, Vilniuje, statybos projektas.
2. Nustatomi žemės sklypo naudojimo reglamentai

2.1.	užstatymo tipas	Laisvo planavimo.
2.2.	užstatymo tankis	Iki 27 proc.
2.3.	užstatymo intensyvumas	Iki 0,3
2.4.	aukštis (m) nuo statinių statybos zonos esamo žemės paviršiaus	Iki 18,00 m
2.5.	maksimali absoliutinė altitudė (m)	Iki 184,80 m
2.6.	aukštų skaičius (nuo–iki)	Iki 3 aukštų (skaičiuojamas įskaitant cokolinius, mansardinius aukštus bei antstatus, antresoles)
2.7.	priklausomų želdynų plotas	Ne mažiau kaip 20 procentų sklypo ploto.
2.8.	automobilių stovėjimo vietų skaičius	Numatyti norminį automobilių ir dviračių stovėjimo vietų vadovaujantis STR 2.06.04:2014 „Gatvės ir vietinės reikšmės keliai. Bendrieji reikalavimai“ nuostatomis. Vadovautis Vilniaus miesto savivaldybės tarybos patvirtintais sprendimais: 2017-12-20 sprendimu Nr. 1-1312 „Dėl Vilniaus miesto savivaldybės teritorijos suskirstymo į zonas pagal nustatytus automobilių stovėjimo vietų skaičiaus koeficientus schemas, kompensavimo už papildomai įrengtas automobilių stovėjimo vietas tvarkos aprašo ir sutarties formos tvirtinimo“ bei 2021-07-14 sprendimu Nr. 1-1083 „Dėl Vilniaus miesto savivaldybės teritorijos suskirstymo į zonas pagal nustatytus automobilių stovėjimo vietų skaičiaus koeficientus schemas tvirtinimo“. Automobilių ir dviračių stovėjimo vietas pavaizduoti grafiškai, o jų poreikio skaičiavimus aprašyti aiškinamajame rašte. Numatant antžemines automobilių stovėjimo aikšteles, jas projektuoti su medžiais ir/ar krūmais, numatyti želdinių intarpų tarp stovėjimo vietų užtikrinant tam reikalingus dangų ir technologinius

		<p>sprendimus, numatyti pralaidžių dangų, vengti ištisinių nepralaidžių dangų plotų.</p> <p>Vadovautis Vilniaus miesto savivaldybės tarybos 2018-12-19 sprendimu Nr. 1-1859 patvirtintu Vilniaus miesto savivaldybės darnaus judumo planu ir skatinant judėjimą mieste alternatyviomis priemonėmis, rekomenduojama didinti dviračių stovėjimo vietų skaičių – mažiausiai 1 vieta 10 procentų darbuotojų. Aikštelėse numatyti įrengti dviračių įkrovimui prieigas.</p> <p>Visą pastato eksploatacijai reikalingą infrastruktūrą spręsti sklypo ribose.</p>
2.9.	esamų medžių įvertinimas, taksacija	<p>Aiškinamajame rašte apibūdinti situaciją apie sklype esamus medžius. Jei sklype medžių yra - reikalinga pateikti medžių inventorizaciją. Jei sklype medžių nėra – tai turi būti parašyta aiškinamojo rašto dalyje. Želdiniai vertinami remiantis Želdynų ir želdinių inventorizavimo ir apskaitos taisyklėmis (Lietuvos Respublikos aplinkos ministro 2008 m. sausio 8 d. įsakymas Nr. D1-5 „Dėl Želdynų ir želdinių inventorizavimo ir apskaitos taisyklių patvirtinimo“). Grafinę ir tekstinę informaciją pateikti vadovaujantis pateiktu grafiniu/informaciniu medžių žymėjimo ir inventorizacijos lentelės pavyzdžiu „Grafinis/informacinis medžių žymėjimas plane ir inventorizacijos lentelės sudėtis“. Informaciją, kurie želdiniai yra saugotini rasite 2008 m. kovo 12 d. LR Vyriausybės nutarime Nr. 206. Identifikuotus vertingus želdinius siekti išsaugoti ir integruoti į sklypo sutvarkymo sprendinius. Jei medžiai kertami, pagrįsti šių kirtimų būtinumą.</p>

3. Kiti reikalavimai

3.1.	architektūrinės išraiškos priemonės: medžiagiškumas, spalva, tūrio formos, proporcijos, mastelis	<p>Vadovautis LR Statybos įstatymo 5 straipsnio bei LR Architektūros įstatymo 11 straipsnio reikalavimais. Atsižvelgti ir reaguoti į aplinkinio užstatymo aukštumą, charakterį, proporcijas, mastelį; pastatų architektūrinė išraiška turi būti kontekstuali aplinkai, turi atitikti statinio paskirtį. Nepriklausomai nuo aplinkos, naujas pastatas ar statinys savo tūriu, fasado kompozicija privalo derėti prie konteksto, tačiau būti šiuolaikiškas savo urbanistiniu sprendimu, architektūrine raiška bei technologiniais sprendimais. Užtikrinti natūralių, geriausia vietinių statybinių medžiagų – plytos, medis, betonai, metalas, stiklas, naudojimą. Projektinių pasiūlymų aiškinamajame rašte aprašyti, o brėžiniuose ir vizualizacijose grafiškai atvaizduoti fasadų medžiaginių ir spalvinių sprendimą. Saugoti, neužgožti, neardyti ir architektūrinėmis priemonėmis pabrėžti susiformavusį kraštovaizdį – reljefą, želdynus ir želdinius.</p>
3.2.	reikalavimai sklypo sutvarkymui ir apželdinimui	<p>Parengti žemės sklypo sutvarkymo ir apželdinimo sprendinius. Projektinių pasiūlymų sprendiniuose akcentuoti būsimų sprendinių įtaką vietos</p>

		<p>kraštovaizdžiui, sklypo ir gretimos aplinkos ekologinei būklei, susiklosčiusiems socialiniams veiksniams, įvertinti kaip funkcionuos jungtys su gretimybėmis. Įvertinti gamtinę aplinką: reljefą, dirvožemį, klimatinės sąlygas ir pan.. Identifikuoti jungtis bei palaikyti, užtikrinti sprendinių vientisumą ir integralumą. Numatyti gausų želdinimą ties besiribojančiais gyvenamosios paskirties sklypais, formuoti apsauginę – buferinę zoną, kuri mažintų triukšmo, taršos lygį. Aiškinamajame rašte motyvuotai apibūdinti teritorijos sutvarkymo planinės ir erdvinės kompozicijos idėją.</p> <p>Siekiant užtikrinti kuo aukštesnę ekosistemine želdinių vertę, sklypo plano želdiniams taikomi šie prioritetai: išsaugomi esami medžiai ir želdinių masyvai, projektuojami medžiai (aukštaūgės rūšys), projektuojami medeliai (žemaūgės rūšys) ir krūmai bei žemę dengiantys krūmų masyvai, projektuojami žoliniai medingi augalai, tausojančio šienavimo pieva. Taip pat parenkamos aplinkai būdingos, vietinės šalies augalų rūšys. Žemiausią ekosistemine vertę turinti veja ir svetimžemiai augalai projektuojama tik funkciškai tam pagrįstuose plotuose.</p> <p>Nauji projektuojami želdiniai ir medžiai turi būti pažymėti sutartiniais ženklais, kurie žymėjimu skiriasi nuo esamų paliekamų želdinių žymėjimo.</p> <p>Aprašyti sklypo dangų medžiagiškumą, parinkimo motyvus.</p> <p>Aiškinamajame rašte nurodyti lietaus vandens surinkimo sprendinius. Pasiūlyti tvarius lietaus vandens surinkimo ir kitus tvarią aplinką formuojančius sprendinius.</p> <p>Vadovautis Priklausomųjų želdynų plotų normų apskaičiavimo tvarkos aprašu (patvirtintu 2007-12-21 LR Aplinkos ministro įsakymu Nr. D1-694).</p> <p>Vadovaujantis Vilniaus miesto savivaldybės teritorijos bendrojo plano (TPDR registracija Nr. T00086338) sprendiniais, didžiausias nelaidžių dangų kiekis sklype – 50 procentų.</p> <p>Vykdyti šio teritorijų planavimo dokumento tekstinio reglamento 23 nuostatas, t.y. „Pramonės ir sandėliavimo objektams numatomose teritorijose formuoti apsauginės ir ekologinės paskirties želdynus, skiriančių gyvenamosios paskirties kvartalus ir pramonės bei sandėliavimui skirtas teritorijas“.</p>
3.3.	konteksto sąlygojami reikalavimai	<p>Vadovautis STR 2.03.02:2005 „Gamybos, pramonės ir sandėliavimo statinių sklypų tvarkymas“ nuostatomis. Išlaikyti norminius atstumus nuo sklypo ribų iki projektuojamo pastato jo aukščio atžvilgiu.</p> <p>Turi atitikti aplinkinį užstatymo kontekstą. Patalpų planinė struktūra – atitinkanti jų paskirtį. Užtikrinti reikalavimus, keliamus žmonėms su negalia pagal STR 2.03.01:2019 „Statinių prieinamumas“ bei</p>

		nepažeisti trečiųjų asmenų interesų. Vadovaujantis STR 1.04.04:2017 „Statinio projektavimas, projekto ekspertizė“ 61 punktu, projektiniai pasiūlymai turi būti suderinti su LR statybos įstatymo 14 straipsnio I dalies 13 ir 15 punktuose nurodytais asmenimis.
3.4.	reikalavimai susisiekimo ir inžinerinių tinklų plėtrai	Susisiekimo ir inžinerinių tinklų sprendiniai - pagal Vilniaus miesto savivaldybės administracijos Infrastruktūros skyriaus prisijungimo prie susisiekimo komunikacijų sąlygas ir pagal inžinerinius tinklus eksploatuojančių institucijų sąlygas.
3.5.	kiti teritorijų planavimo dokumentuose nustatyti reikalavimai (bendruosiuose, specialiuosiuose planuose)	Projektiniai pasiūlymai turi atitikti Vilniaus miesto savivaldybės teritorijos bendrojo plano (TPDR reg. Nr. T00086338) sprendinius ir jo tekstinių reglamentų 14,23,32 reikalavimus. Vadovautis Vilniaus miesto dviračių takų specialiojo plano (TPDR reg. Nr. T00072197) sprendiniais ir Susisiekimo pėsčiomis projektų Vilniaus miesto savivaldybėje rengimo ir įgyvendinimo rekomendacijomis (patv. Vilniaus miesto savivaldybės administracijos direktoriaus 2018-12-17 įsak. Nr. 30-3844/18(2.1.1E-TD2)).
3.6.	su projekto įgyvendinimu susijusi būtina viešosios infrastruktūros plėtra	Nagrinėti sklypo/sklypo dalies prieigas ir įvertinti viešosios infrastruktūros (gatvės, pėsčiųjų ir dviračių takų) plėtros poreikį.
3.7.	projektinių pasiūlymų vaizdinės informacijos parengimas	Vadovaujantis 2019 m. gruodžio 16 d. Vilniaus miesto savivaldybės administracijos direktoriaus įsakymu Nr. 30-3178/19 patvirtintu „Projektinių pasiūlymų ir techninio projekto įtraukimo į GIS duomenų bazę ir geoportalą „Vilnius 3D planas“ tvarkos aprašu, projekto medžiaga pateikiama įtraukti į GIS duomenų bazę ir geoportalą „Vilniaus 3D planas“. Projektinių pasiūlymų sudėtis pagal STR1.04.04:2017 „Statinio projektavimas, projekto ekspertizė“ 13 priedą. Užtikrinti visuomenės informavimą STR „Statinio projektavimas, projekto ekspertizė“ VIII skyriuje nustatyta tvarka; informacinis stendas turi būti pakankamo dydžio (ne mažiau kaip 0,5 kv. m), stende pateikiama statinių išdėstymo sklype su gretima urbanistine aplinka vizualizacija, nurodoma stendo įrengimo ir išmontavimo datos ir kita privaloma informacija. Stendo vieta prie statybos objekto parenkama aiškiai matomoje vietoje, kad būtų užtikrintas projektinių pasiūlymų viešinimas ir visuomenės informavimas.

Julijonas Bučelis, tel. 211 2684, julijonas.bucelis@vilnius.lt

Kristina Kiseliauskienė, tel. 867187949, kristina.kiseliauskiene@vilnius.lt

Lietuvos Respublikos viešojo administravimo įstatymo 36 straipsnis: asmuo turi teisę apskųsti viešojo administravimo subjekto priimtą administracinės procedūros sprendimą savo pasirinkimu administracinių ginčų komisijai arba administraciniam teismui įstatymų nustatyta tvarka.

DETALŪS METADUOMENYS

Dokumento sudarytojas (-ai)	Vilniaus miesto savivaldybė 188710061, Konstitucijos pr. 3, LT-09601, Vilnius
Dokumento pavadinimas (antraštė)	DĖL PRITARIMO PROJEKTINIŲ PASIŪLYMŲ RENGIMO UŽDUOČIAI ZIGMANTIŠKIŲ G. 2 VILNIUJE
Dokumento registracijos data ir numeris	2023-03-30 Nr. A659-132/23(2.15.2.59E-MPA)
Dokumento gavimo data ir dokumento gavimo registracijos numeris	–
Dokumento specifikacijos identifikavimo žymuo	ADOC-V1.0
Parašo paskirtis	Pasirašymas
Parašą sukūrusio asmens vardas, pavardė ir pareigos	Mindaugas Pakalnis, Vilniaus miesto savivaldybės administracijos vyriausiasis architektas, Administracijos direktorius
Sertifikatas išduotas	MINDAUGAS PAKALNIS LT
Parašo sukūrimo data ir laikas	2023-03-30 17:33:47 (GMT+03:00)
Parašo formatas	XAdES-T
Laiko žymoje nurodytas laikas	2023-03-30 17:33:59 (GMT+03:00)
Informacija apie sertifikavimo paslaugų teikėją	EID-SK 2016, AS Sertifitseerimiskeskus EE
Sertifikato galiojimo laikas	2020-11-03 20:19:13 – 2025-11-02 23:59:59
Informacija apie būdus, naudotus metaduomenų vientisumui užtikrinti	"Registravimas" paskirties metaduomenų vientisumas užtikrintas naudojant "RCSC IssuingCA, VI Registru centras - i.k. 124110246 LT" išduotą sertifikatą "Dokumentų valdymo sistema Avilys, Vilniaus miesto savivaldybės administracija, į.k. 188710061 LT", sertifikatas galioja nuo 2021-12-20 09:38:49 iki 2024-12-19 09:38:49
Pagrindinio dokumento priedų skaičius	–
Pagrindinio dokumento priedamų dokumentų skaičius	–
Priedamo dokumento sudarytojas (-ai)	–
Priedamo dokumento pavadinimas (antraštė)	–
Priedamo dokumento registracijos data ir numeris	–
Programinės įrangos, kuria naudojantis sudarytas elektroninis dokumentas, pavadinimas	Dokumentų valdymo sistema „Avilys“, versija 3.5.69.1
Informacija apie elektroninio dokumento ir elektroninio (-ių) parašo (-ų) tikrinimą (tikrinimo data)	Atitinka specifikacijos keliamus reikalavimus. Visi dokumente esantys elektroniniai parašai galioja (2023-03-30 17:44:15)
Paieškos nuoroda	–
Papildomi metaduomenys	Nuorašą suformavo 2023-03-30 17:44:15 Dokumentų valdymo sistema „Avilys“

1. TEKSTINĖ DALIS. AIŠKINAMASIS RAŠTAS

Ivadas

Žemės sklypo formavimo ir pertvarkymo projektas parengtas vadovaujantis Lietuvos Respublikos žemės įstatymo (Žin., 1994, Nr. 34-620; 2004, Nr. 28-868; 2010, Nr. 72-3616; 2011, Nr. 49-2368; 2013, Nr. 76-3828) 37 straipsnio 10 dalimi ir 40 straipsnio 5 dalimi, žemės sklypų formavimo ir pertvarkymo projektų rengimo ir įgyvendinimo taisyklėmis, patvirtintomis Lietuvos Respublikos žemės ūkio ministro ir Lietuvos Respublikos aplinkos ministro 2004 m. spalio 4 d. įsakymu Nr. 3D-452/D1-513 „Dėl Žemės sklypų formavimo ir pertvarkymo projektų rengimo ir įgyvendinimo taisyklių patvirtinimo“ UAB "EIKOS STATYBA" prašymu. Žemės sklypų formavimo ir pertvarkymo projektas parengtas sklypams Užukampio kaime (kadastro Nr. 0101/0164:0175), (kadastro Nr. 0101/0164:0042), (kadastro Nr. 0101/0164:0232), kurio tikslas – pertvarkyti žemės sklypus sujungimo ir padalijimo būdu. Sklypas (apjungtas) plane pažymėtas indeksu "A" plotas- 78000 kv.m, sklypas Nr. 1 plane pažymėtas indeksu "1", kurio plotas 45933 kv. m ir sklypas Nr. 2 plane pažymėtas indeksu "2", kurio plotas 32067 kv. m.

1. Formuojama ar pertvarkoma teritorija

Sklypas (kadastro Nr. 0101/0164:0175) Užukampio k., plotas-32600kv.m, 28500 kv.m ploto sklypas (kadastro Nr.0101/0164:0042) Užukampio k., ir 16900 kv.m ploto sklypas (kadastro Nr.0101/0164:0232) Užukampio k., sklypų pagrindinė naudojimo paskirtis - žemės ūkio, naudojimo būdas - kiti žemės ūkio paskirties žemės sklypai

1.1. Projekto tikslai ir uždaviniai

Projekto tikslas - pertvarkyti žemės sklypus sujungimo ir padalijimo būdu, pakeisti pagrindinę žemės naudojimo paskirtį iš žemės ūkio į kitą ir esamą žemės sklypo naudojimo būdą iš kitų žemės ūkio paskirties žemės sklypų pakeisti į komercinės paskirties objektų bei pramonės ir sandėliavimo objektų teritorijos

1.2. Esamos būklės analizė

1.2.1

Žemės sklypas plane pažymėtas kad.Nr. 0101/0164:0175, esantis Vilniaus m., Panerių seniūnijoje, Užukampio kaime, nuosavybės teise priklauso UAB "EIKOS STATYBA" Nekilnojamojo turto registro išrašė Nr. 1/35892 nurodyta, kad šį žemės sklypą sudaro naudmenos (ariama) – 3,2600 ha. Žemės sklypui prieš rengiant projektą yra atlikti kadastriniai matavimai.

Privažiavimas iki žemės sklypo yra nuo 5m pločio vietinio kelio

1.2.2

Žemės sklypas plane pažymėtas kad.Nr. 0101/0164:0042, esantis Vilniaus m., Panerių seniūnijoje, Užukampio kaime, nuosavybės teise priklauso UAB "EIKOS STATYBA" Nekilnojamojo turto registro išrašė Nr. 1/35850 nurodyta, kad šį žemės sklypą sudaro naudmenos (ariama) – 2,8500 ha. Žemės sklypui prieš rengiant projektą yra atlikti kadastriniai matavimai.

Privažiavimas iki žemės sklypo yra nuo Zigmantiškių gatvės

1.2.3

Žemės sklypas plane pažymėtas kad.Nr. 0101/0164:0232, esantis Vilniaus m., Panerių seniūnijoje, Užukampio kaime, nuosavybės teise priklauso UAB "EIKOS STATYBA" Nekilnojamojo turto registro išraše Nr. 1/39923 nurodyta, kad šį žemės sklypą sudaro naudmenos (ariama) – 1,6900 ha. Žemės sklypui prieš rengiant projektą yra atlikti kadastriniai matavimai.

Privažiavimas iki žemės sklypo yra nuo Zigmantiškių gatvės

1.3. Sąsaja su galiojančiais teritorijų planavimo dokumentais.

Formuojamai ar pertvarkomai teritorijai taikomi galiojančių atitinkamo lygmens teritorijų planavimo dokumentų sprendiniai:

1.3.1 Bendrasis planas

Vilniaus miesto savivaldybės teritorijos bendrasis planas iki 2015 metų, patvirtintas Vilniaus miesto savivaldybės tarybos 2007m vasario 14 d. sprendimu Nr. 1-1519

1.3.2**Detalieji planai**

nėra

1.3.3**specialiojo teritorijų planavimo dokumentai**

nėra

1.4. Žemės sklypui nustatytos specialiosios žemės ir miško naudojimo sąlygos.

Vadovaujantis Lietuvos Respublikos Vyriausybės 1992 m. gegužės 12 d. nutarimu Nr. 343 „Dėl specialiųjų žemės ir miško naudojimo sąlygų patvirtinimo“ (Žin., 1992, Nr. 22-652) žemės sklypui nustatytos specialiosios žemės naudojimo sąlygos (apribojimai):

1.4.1

Žemės sklypas plane pažymėtas kad.Nr. 0101/0164:0175

VI- Elektros linijų apsaugos zonos (plotas – 850 kv.m)

SERVITUTAI:

(kodas-203)-S1-Kelio servitutas teisė važiuoti transporto priemonėmis (tarnaujantis daiktas) (plotas-856 kv.m)

(kodas-92) Kiti servitutai (tarnaujantis daiktas) plotas-0,1303 ha

1.4.2

Žemės sklypas plane pažymėtas kad.Nr. 0101/0164:0232

VI- Elektros linijų apsaugos zonos (plotas – 1800 kv.m)

II- Kelių apsaugos zonos (plotas – 1800 kv.m)

1.4.3

Žemės sklypas plane pažymėtas kad.Nr. 0101/0164:0042

VI- Elektros linijų apsaugos zonos (plotas – 1110 kv.m)

II- Kelių apsaugos zonos (plotas – 890 kv.m)

1.5. Informacija apie apjungtą žemės sklypą "A"

Žemės sklypas plane pažymėtas indeksu "A"

pagrindinė naudojimo paskirtis- Žemės ūkio;

naudojimo būdas- Žemės ūkio paskirties žemės sklypai;

plotas- 78000 kv.m.

Žemės sklypui nustatytos specialiosios žemės ir miško naudojimo sąlygos.

VI- Elektros linijų apsaugos zonos (plotas – 8785 kv.m)

II- Kelių apsaugos zonos (plotas – 2690 kv.m)

SERVITUTAI:

(kodas-203)-S5-Kelio servitutas teisė važiuoti transporto priemonėmis (tarnaujantis daiktas)
(plotas-856 kv.m)

(kodas-92)-S4+S6 - Kiti servitutai (tarnaujantis daiktas) plotas-0,1303 ha

1.6. Informacija apie atidalintus žemės sklypus

1.6.1

Žemės sklypas plane pažymėtas indeksu "1"

pagrindinė naudojimo paskirtis- Kita;

naudojimo būdas- Pramonės ir sandėliavimo objektų teritorijos;
Komerčinės paskirties objektų teritorijos

plotas- 45933 kv.m.

Žemės sklypui nustatytos specialiosios žemės ir miško naudojimo sąlygos.

VI- Elektros linijų apsaugos zonos (plotas – 6842 kv.m)

II- Kelių apsaugos zonos (plotas – 2690 kv.m)

IX- Dujotiekių apsaugos zonos (plotas – 96 kv.m)

SERVITUTAI: (esami)

(kodas-92)-S4- Kiti servitutai (tarnaujantis daiktas) plotas-0,0645 ha

SERVITUTAI: (siūlomi)

(kodas-203)-S1-Kelio servitutas teisė važiuoti transporto priemonėmis (tarnaujantis daiktas)
(plotas-1022 kv.m)

(kodas-206)-S1-Servitutas teisė tiesti požemines ir antžemines komunikacijas (tarnaujantis daiktas)
(plotas-1022 kv.m)

(kodas-207)-S1-Servitutas teisė aptarnauti požemines ir antžemines komunikacijas (tarnaujantis daiktas)
(plotas-1022 kv.m)

SERVITUTAI: (siūlomi)

(kodas-203)-S2-Kelio servitutas teisė važiuoti transporto priemonėmis (tarnaujantis daiktas)
(plotas-1295 kv.m)

(kodas-206)-S2-Servitutas teisė tiesti požemines ir antžemines komunikacijas (tarnaujantis daiktas)
(plotas-1295 kv.m)

(kodas-207)-S2-Servitutas teisė aptarnauti požemines ir antžemines komunikacijas (tarnaujantis daiktas)
(plotas-1295 kv.m)

1.6.2.

Žemės sklypas plane pažymėtas indeksu "2"

pagrindinė naudojimo paskirtis- Kita;

naudojimo būdas- Pramonės ir sandėliavimo objektų teritorijos;
Komerčinės paskirties objektų teritorijos

plotas- 32067 kv.m.

Žemės sklypui nustatytos specialiosios žemės ir miško naudojimo sąlygos.

VI- Elektros linijų apsaugos zonos (plotas – 1943 kv.m)

SERVITUTAI: (esami)

(kodas-203)-S5-Kelio servitutas teisė važiuoti transporto priemonėmis (tarnaujantis daiktas)

(plotas-856 kv.m)

(kodas-92)-S6- Kiti servitutai (tarnaujantis daiktas) plotas-0,0685 ha

SERVITUTAI: (sitlomi)

(kodas-203)-S3-Kelio servitutas teisė važiuoti transporto priemonėmis (tarnaujantis daiktas)

(plotas-1457 kv.m)

(kodas-206)-S3-Servitutas teisė tiesti požemines ir antžemines komunikacijas (tarnaujantis daiktas)

(plotas-1457 kv.m)

(kodas-207)-S3-Servitutas teisė aptarnauti požemines ir antžemines komunikacijas (tarnaujantis daiktas)

(plotas-1457 kv.m)

1.7. Projekto svarstymas ir derinimas

Projekto viešas svarstymas su visuomene buvo atliktas supaprastinta tvarka vadovaujantis Visuomenės informavimo ir dalyvavimo teritorijų planavimo procese nuostatais, patvirtintų Lietuvos Respublikos Vyriausybės 1996 m. rugsėjo 18 d. nutarimu Nr. 1079 (Žin., 1996, Nr. 90-2099; 2007, Nr. 33-1190), t. y. gretimų žemės sklypų savininkams buvo išsiųsti registruoti pranešimai deklaruotos gyvenamosios vietos adresais, dėl kvietimo susipažinti su rengiamu žemės sklypų formavimo pertvarkymo projektu, bei patalpintas skelbimas Vilniaus miesto internetiniame puslapyje


2. VISUOMENĖS DALYVAVIMAS TERITORIJŲ PLANAVIMO PROCESU

2.1. Viešo svarstymo eiga

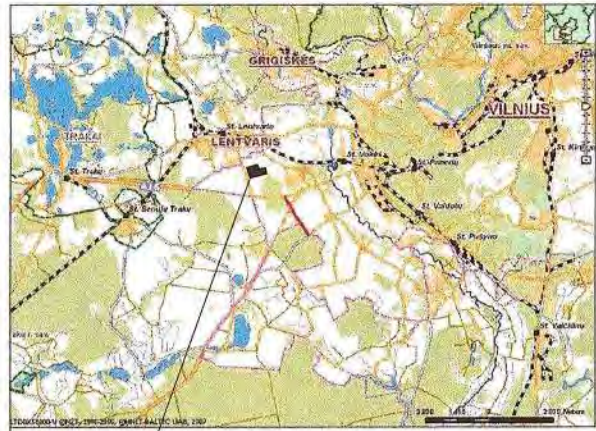
Pagal žemės sklypų formavimo ir pertvarkymo projektų rengimo ir įgyvendinimo taisyklių 40 punktą formavimo pertvarkymo projektas derinamas supaprastinta tvarka. Kai projektas derinamas supaprastinta tvarka apie specialiojo plano projektą neskelbiama vietos spaudoje, nerengiama vieša ekspozicija, nešaukiamas viešas susirinkimas. Planavimo organizatorius, žemės savininkas apie supaprastinta tvarka rengiamą specialųjį planą skelbia savivaldybės interneto tinklapyje ir raštu informuoja planuojamos teritorijos kaimyninių (gretimų) žemės sklypų savininkus jų deklaruotos gyvenamosios vietos ir buveinės adresais, nurodydamas galimybes susipažinti su parengtu teritorijų planavimo dokumentu arba su šiuo dokumentu supažindina juos asmeniškai.

Šio projekto derinimas buvo vykdomas supaprastinta tvarka. Projektas suderintas su žemės sklypo naudotoju, bei su gretimų žemės sklypų savininkais (buvo siųsti registruoti laišakai), bei patalpintas skelbimas Vilniaus miesto internetiniame puslapyje. Gretimų žemės sklypų, savininkai pastabų ir pasiūlymų raštu nepateikė.

Matininkas



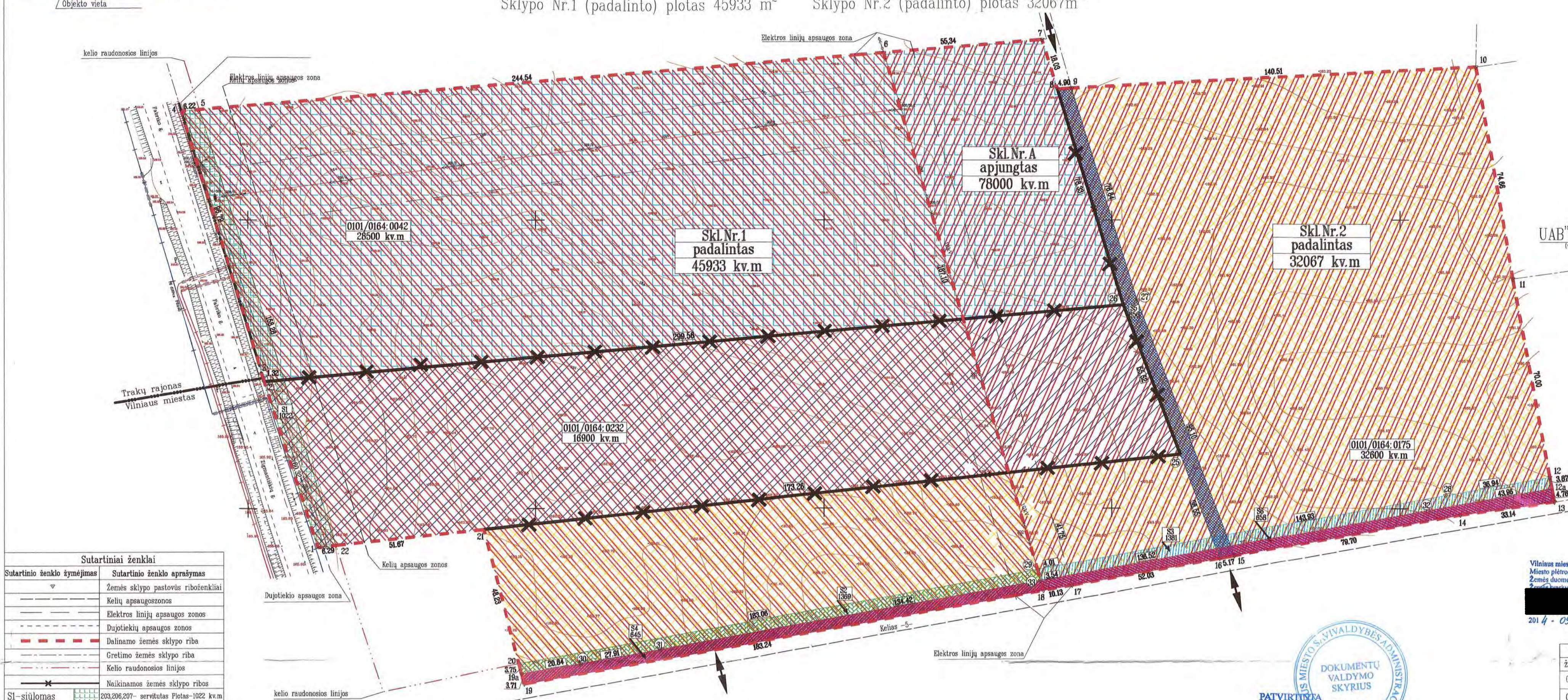
S.Z. [redacted]



ŽEMĖS SKLYPO (SKLYPŲ) FORMAVIMO IR PERTVARKYMO PROJEKTAS M 1:1000
 SPRENDINIŲ BRĖŽINYS
 Pertvarkomos teritorijos bendras plotas 7,8000 ha
 Sklypo Kad.Nr.0101/0164:0042 (esamo) plotas 28500 m² Sklypo Kad.Nr.0101/0164:0175 (esamo) plotas 32600 m²
 Sklypo Kad.Nr.0101/0164:0232 (esamo) plotas 16900 m²
 Sklypo Nr.A (sujungtas) plotas 7.8000 ha
 Sklypo Nr.1 (padalinto) plotas 45933 m² Sklypo Nr.2 (padalinto) plotas 32067m²

485800
 4855800

Galvė, namo Nr.			
Kaimas (miestelis)	Užakampio kaimas		
Seniūnija	Panerių		
Miestas (rajonas)	Vilnius		
Apskritys	Vilnius		
Kadastro vietovė	Vilnius		
Žemės sklypo (sklypų) kadastro Nr.	Kadastro numeris		
	bloko Nr.		
	žemės sklypo Nr.		
0 1 0 1 0 1 6 4 0 1 7 5			
0 1 0 1 0 1 6 4 0 0 4 2			
0 1 0 1 0 1 6 4 0 2 3 2			
Greitimbė	Linijos ilgis, m	Žemės sklypo kadastro Nr.	Pastabos
1-2-2-2	60,28 1,32		Zemėtvarkymo g.
3-4	96,79		Fabrika g.
4-5-5-8-6-7	8,22 228,28 65,49	0101/0164-0104	Kadastrinis
7-8-8-8	10,63 4,92		Kelias 5m
9-10	140,51	0101/0164-0175	Kadastrinis
10-11	74,68	0101/0164-0142	Kadastrinis
11-12-12-11	70,08 8,67	0101/0164-0143	Kadastrinis
13-14-14-15-15-16-16-17	33,14 78,70 5,17 52,83		Kelias 5m
17-18-18-18	20,12 173,25		
19-20-20-21-21-22-1	7,47 48,23 51,67 8,29		LYPZ



Sutartiniai ženklai	
Sutartinio ženklo tyrėjimas	Sutartinio ženklo aprašymas
—	Žemės sklypo pastovūs riboženkliai
—	Kelių apsaugos zonos
—	Elektrinių linijų apsaugos zonos
—	Dujotiekių apsaugos zonos
—	Dalinamo žemės sklypo riba
—	Greitimo žemės sklypo riba
—	Kelio raudonosios linijos
—	Naujinamos žemės sklypo ribos
S1-siūlomas	203,206,207- servitutas Plotas-1022 kv.m
S2-siūlomas	203,206,207- servitutas Plotas-1295 kv.m
S3-siūlomas	203,206,207- servitutas Plotas-1457 kv.m
S4-esamas	92- servitutas Plotas-645kv.m
S6-esamas	92- servitutas Plotas-659kv.m
S5-esamas	203- servitutas Plotas-656 kv.m
1	Sklypas Nr. 1 plotas-43996 kv.m
2	Sklypas Nr. 2 plotas-34004 kv.m
A	Sklypas Nr.A (apjungtas) plotas-78000 kv.m
—	Ivaizivimas, išvaizivimas

KOORDINACIŲ ŽINIARŠTIS			
Koordinacių sistema LKS-94			
Ukio Nr.	Kodas	X	Y
1	R	605566.55	568424.27
2	R	605564.93	568405.87
3	R	605564.18	568405.26
4	R	605573.76	568377.01
5	R	605573.28	568383.21
6	R	605575.05	568620.71
7	R	605576.02	568675.85
8	R	605574.44	568681.19
9	R	605574.61	568686.08
10	R	605575.18	568692.40
11	R	605579.95	568693.36
12	R	605561.05	568652.28
12a	R	6055607.05	568652.97
13	R	6055602.37	568653.85
14	R	6055597.75	568621.03
15	R	6055583.52	568742.61
16	R	6055582.61	568737.52
17	R	6055573.33	568686.32
18	R	6055571.53	568676.35
19	R	6055538.63	568496.05
19a	R	605542.42	568495.10
20	R	605546.05	568494.15
21	R	6055592.70	568481.90
22	R	6055587.24	568430.52
25	R	6055618.65	568723.85
26	R	6055670.52	568704.05
27	S	6055672.38	568708.72
28	S	6055604.52	568615.87
29	S	6055578.78	568664.28
30	S	605545.96	568516.64
31	S	6055550.92	568543.11
32	S	6055599.31	568609.70
33	R	6055674.93	568675.37

SKLYPO CENTRO KOORDINATĖS		
Koordinacių sistema	Koordinatės X/Y	Planišetės nomenklatura
Valstybinė LKS-1994	X=6055643 Y=5685588	73/31-088
Žiniarsatį sudarė		2M-M-620 (kvalifikacijos pat. Nr.) (data)

Ištrauka iš Lietuvos Administracinių teisų pažeidimų kodekso:
 47 straipsnis. Pastovūs žemėnaudos riboženkliai sunaikinamas arba gadinamas - užtraukia baudą nuo dviejų šimtų penkiasdešimties iki penkių šimtų litų.

ESAMAS SERVIDUTAS SKLYPE Kad. Nr. 0101/0164:0175		
Kodas	Servituto rūšis	Plotas m ²
203	S5-Kelio servitutas teisė važiuoti transporto priemonėmis (tarnaujantis daiktas)	856
92	S4-Kiti servitutai (tarnaujantis daiktas)	1303

ESAMAS SERVIDUTAI SKLYPE Nr.1		
Kodas	Servituto rūšis	Plotas m ²
92	S4-Kiti servitutai (tarnaujantis daiktas)	645

SIŪLOMAS SERVIDUTAS SKLYPE Nr.1		
Kodas	Servituto rūšis	Plotas m ²
203	S1-Kelio servitutas teisė važiuoti transporto priemonėmis (tarnaujantis daiktas)	1022
206	S1-Servitutas-teisė tiesi požeminis ir antžeminis komunikacijos (tarnaujantis daiktas)	1022
207	S1-Servitutas-teisė aptarnauti požeminis ir antžeminis komunikacijos (tarnaujantis daiktas)	1022

SIŪLOMAS SERVIDUTAS SKLYPE Nr.1		
Kodas	Servituto rūšis	Plotas m ²
203	S2-Kelio servitutas teisė važiuoti transporto priemonėmis (tarnaujantis daiktas)	1295
206	S2-Servitutas-teisė tiesi požeminis ir antžeminis komunikacijos (tarnaujantis daiktas)	1295
207	S2-Servitutas-teisė aptarnauti požeminis ir antžeminis komunikacijos (tarnaujantis daiktas)	1295

ESAMAS SERVIDUTAI SKLYPE Nr.2		
Kodas	Servituto rūšis	Plotas m ²
203	S5-Kelio servitutas teisė važiuoti transporto priemonėmis (tarnaujantis daiktas)	856
92	S4-Kiti servitutai (tarnaujantis daiktas)	659

SIŪLOMAS SERVIDUTAS SKLYPE Nr.2		
Kodas	Servituto rūšis	Plotas m ²
203	S3-Kelio servitutas teisė važiuoti transporto priemonėmis (tarnaujantis daiktas)	1457
206	S3-Servitutas-teisė tiesi požeminis ir antžeminis komunikacijos (tarnaujantis daiktas)	1457
207	S3-Servitutas-teisė aptarnauti požeminis ir antžeminis komunikacijos (tarnaujantis daiktas)	1457

PROJEKTO RENGIMO TIKSLAS- pertvarkyti žemės sklypus sujungimo ir padalijimo būdu, pakeisti pagrindinę žemės naudojimo paskirtį, iš žemės ūkio į kitą ir esamą žemės naudojimo būdą iš kitų žemės ūkio paskirties žemės sklypų į komercines paskirties objektų, pramonės ir sandėliavimo objektų teritorijas

Vilniaus miesto savivaldybės administracijos direktoriaus 2024 m. lapkričio 28 d. įsakymu Nr. 3596

2024 m. 11.30. patvirtinti sklypų Nr. 178-188-3423

2024 m. 11.30. patvirtinti sklypų Nr. 204

2024 m. 11.30. patvirtinti sklypų Nr. 204

2024 m. 11.30. patvirtinti sklypų Nr. 204

PERTVARKOMI ŽEMĖS SKLYPAI:

- Žemės sklypas kad. Nr. 0101/0164:0042 (bendras plotas-28500 kv.m.) paimamas taikais 2-3-4-5-6-7-8-28-2.
- Žemės sklypas kad. Nr. 0101/0164:0232 (bendras plotas-16900 kv.m.) paimamas taikais 1-2-26-25-24-23-21-22-1.
- Žemės sklypas kad. Nr. 0101/0164:0175 (bendras plotas-32600 kv.m.) paimamas taikais 8-9-10-11-12-13-14-15-16-17-18-19-20-21-25-26-8.

INFORMACIJA APIE SKLYPUS PO APUNGIMO			
Žemės sklypo (sklypų) pagrindinė žemės naudojimo paskirtis, būdas ir pobūdis po pertvarkymo	žemės sklypo Nr.	plotas, ha	pagrindinė žemės naudojimo paskirtis
Sklypo Nr.A apjungtas	7,8000	7,8000	Kitžemės ūkio paskirties žemės sklypai

ESAMAS SERVIDUTAS SKLYPE Kad. Nr. A			
Kodas	Servituto rūšis	Plotas m ²	
203	S5-Kelio servitutas teisė važiuoti transporto priemonėmis (tarnaujantis daiktas)	856	
92	S4-S4-Kiti servitutai (tarnaujantis daiktas)	1303	

Žemės sklypo (sklypų) pagrindinė žemės naudojimo paskirtis, būdas ir pobūdis po pertvarkymo									
žemės sklypo Nr.	bendras plotas	iš viso	arimą	sociali	pievos	miškas	krūmai	iš viso	užstatyta teritorija
UAB "EIKOS STATYBA"	Sklypo Nr. A	7,8000	7,8000	3,2600	-	-	-	-	-

Po žemės sklypo (sklypų) pertvarkymo jam (joms) taikomos specialiosios žemės ir miško naudojimo sąlygos, nustatytos Lietuvos Respublikos Vyriausybės 1992 m. gegužės 12 d. nutarimu Nr. 343 (Žin., 1992, Nr. 22-652)			
žemės sklypo Nr.	kodas	aprašymas	plotas, ha
Sklypo Nr.1 padalintas	6	Elektrinių linijų apsaugos zonos	0,8942
Sklypo Nr.2 padalintas	9	Kelių apsaugos zonos	0,2990
		Dujotiekių apsaugos zonos	0,0096



485800
 4855500

UAB "EIKOS STATYBA" (veikla ir pavardė ar pavadinimas, paviršius)

0101/0164-0175
 0101/0164-0232
 0101/0164-0142

UAB "WAVIN BALTIC" (veikla ir pavardė ar pavadinimas, paviršius)

0101/0164-0143
 0101/0164-0176
 0101/0164-0142

UAB "EIKOS STATYBA" (veikla ir pavardė ar pavadinimas, paviršius)

0101/0164-0142

Suderinta

(parašas, vardas ir pavardė, institucijos pavadinimas)

(parašas) (data)

(parašas, vardas ir pavardė, institucijos pavadinimas)

(parašas) (data)

Vilniaus miesto savivaldybės administracijos direktoriaus 2024 m. lapkričio 28 d. įsakymu Nr. 3596

2024 m. 11.30. patvirtinti sklypų Nr. 178-188-3423

2024 m. 11.30. patvirtinti sklypų Nr. 204

2024 m. 11.30. patvirtinti sklypų Nr. 204

Žemės sklypo (sklypų) pagrindinė žemės naudojimo paskirtis, būdas ir pobūdis po pertvarkymo			
žemės sklypo Nr.	plotas, ha	pagrindinė žemės naudojimo paskirtis	būdas
0101/0164-0175	3,2600	Žemės ūkio	Kitžemės ūkio paskirties žemės sklypai
0101/0164-0042	2,8500	Žemės ūkio	Kitžemės ūkio paskirties žemės sklypai
0101/0164-0232	1,6900	Žemės ūkio	Kitžemės ūkio paskirties žemės sklypai

INFORMACIJA APIE SKLYPUS PO PADALIJIMO			
žemės sklypo Nr.	plotas, ha	pagrindinė žemės naudojimo paskirtis	būdas
Sklypo Nr.1 padalintas	4,5933	Kitas	Pramonės ir sandėliavimo objektų teritorijos
Sklypo Nr.2 padalintas	3,2067	Kitas	Komercinės paskirties objektų teritorijos

Žemės sklypo (sklypų) pagrindinė žemės naudojimo paskirtis, būdas ir pobūdis po pertvarkymo										
žemės sklypo savininko/naudojėjo vardas, pavardė ar pavadinimas	žemės sklypo Nr.	bendras plotas	žemės ūkio naudmenos						kitas	
			iš viso	arimą	sociali	pievos	miškas	krūmai	iš viso	iš jų servitutiniai
UAB "EIKOS STATYBA"	0101/0164-0175	3,2600	3,1744	3,1744	-	-	-	-	0,0856	0,0856
UAB "EIKOS STATYBA"	0101/0164-0042	2,8500	2,8500	2,8500	-	-	-	-	-	-
UAB "EIKOS STATYBA"	0101/0164-0232	1,6900	1,6900	1,6900	-	-	-	-	-	-

Iki žemės sklypo (sklypų) pertvarkymo jam (joms) taikytos specialiosios žemės ir miško naudojimo sąlygos, nustatytos Lietuvos Respublikos Vyriausybės 1992 m. gegužės 12 d. nutarimu Nr. 343 (Žin., 1992, Nr. 22-652)			
žemės sklypo Nr.	kodas	aprašymas	plotas, ha
0101/0164-0175	6	Elektrinių linijų apsaugos zonos	0,0850
0101/0164-0042	6	Elektrinių linijų apsaugos zonos	0,1800
	2	Kelių apsaugos zonos	0,1800
0101/0164-0232	6	Elektrinių linijų apsaugos zonos	0,1110
	2	Kelių apsaugos zonos	0,0690

INFORMACIJA APIE SKLYPUS PO PADALIJIMO										
žemės sklypo savininko/naudojėjo vardas, pavardė ar pavadinimas	žemės sklypo Nr.	bendras plotas	žemės ūkio naudmenos						kitas	
UAB "EIKOS STATYBA"	Sklypo Nr.1 padalintas	4,5933	iš viso	arimą	sociali	pievos	miškas	krūmai	iš viso	iš jų servitutiniai
UAB "EIKOS STATYBA"	Sklypo Nr.2 padalintas	3,2067	-	-	-	-	-	-	0,2317	0,2317
			-	-	-	-	-	-	4,3616	-

Po žemės sklypo (sklypų) pertvarkymo jam (joms) taikomos specialiosios žemės ir miško naudojimo sąlygos, nustatytos Lietuvos Respublikos Vyriausybės 1992 m. gegužės 12 d. nutarimu Nr. 343 (Žin., 1992, Nr. 22-652)			
žemės sklypo Nr.	kodas	aprašymas	plotas, ha
Sklypo Nr.1 padalintas	6	Elektrinių linijų apsaugos zonos	0,6942
	2	Kelių apsaugos zonos	0,2990
	9	Dujotiekių apsaugos zonos	0,0096
Sklypo Nr.2 padalintas	6	Elektrinių linijų apsaugos zonos	0,1943

Vilniaus miesto savivaldybės administracijos direktoriaus 2024 m. lapkričio 28 d. įsakymu Nr. 3596

2024 m. 11.30. patvirtinti sklypų Nr. 178-188-3423

2024 m. 11.30. patvirtinti sklypų Nr. 204

2024 m. 11.30. patvirtinti sklypų Nr. 204

Individualiosios veiklos pažyma Nr. 056052 (Inžinierijos veikla ir sta į susijusias technines konsultacijas. Kodas 71200*)

Kvalifikacijos pažymėjimų Nr. 2M-M-620, Nr. 2R-PP-349, Nr. 1GKV-579

tel. 865995540

Pareigos / Parašas / Vardas, pavardė / Data

Matininkas 2M-M-620



**VILNIAUS MIESTO SAVIVALDYBĖS
ADMINISTRACIJOS DIREKTORIUS**

ĮSAKYMAS

**DĖL SKLYPŲ (KADASTRO NR. 0101/0164:42, NR. 0101/0164:175 IR NR. 0101/0164:232)
UŽUKAMPIO KAIME FORMAVIMO IR PERTVARKYMO PROJEKTO TVIRTINIMO**

2014 m. lapkričio 28 d. Nr. 30-3556

Vilnius

Vadovaudamasis Lietuvos Respublikos žemės įstatymo 24 ir 40 straipsniais, Lietuvos Respublikos teritorijų planavimo įstatymo 16 ir 20 straipsniais, Lietuvos Respublikos Vyriausybės 1999 m. rugsėjo 29 d. nutarimu Nr. 1073 „Dėl Pagrindinės žemės naudojimo paskirties nustatymo ir keitimo tvarkos aprašo patvirtinimo“, Lietuvos Respublikos žemės ūkio ministro ir Lietuvos Respublikos aplinkos ministro 2004 m. spalio 4 d. įsakymu Nr. 3D-452/D1-513 „Dėl Žemės sklypų formavimo ir pertvarkymo projektų rengimo ir įgyvendinimo taisyklių patvirtinimo“ (2014 m. sausio 2 d. įsakymo Nr. 3D-1/D1-1 redakcija):

1. T v i r t i n u žemės ūkio paskirties žemės sklypų (kadastro Nr. 0101/0164:42, Nr. 0101/0164:175 ir Nr. 0101/0164:232) formavimo ir pertvarkymo projektą ir jo sprendinius (pagal pridedamą brėžinį M1:1000):

1.1. žemės sklypo Nr. 1:

1.1.1. plotą – 45933 (keturiasdešimt penkių tūkstančių devynių šimtų trisdešimt trijų) kv. m;

1.1.2. ribas, pridedamame sprendinių brėžinyje pažymėtas linijomis ir skaičiais 1–6, 29, 33, 18–22;

1.1.3. pagrindinę naudojimo paskirtį – kitos;

1.1.4. naudojimo būdą – pramonės ir sandėliavimo objektų ir komercinės paskirties objektų teritorijos;

1.1.5. taikytinas specialiasias žemės ir miško naudojimo sąlygas, nustatytas Lietuvos Respublikos Vyriausybės 1992 m. gegužės 12 d. nutarime Nr. 343 „Dėl Specialiųjų žemės ir miško naudojimo sąlygų patvirtinimo“:

1.1.5.1. sklype ir šalia jo esančių bei numatytų inžinerinių tinklų ir statinių naudojimo – elektros linijų apsaugos zonos (VI sk.), kelio apsaugos zonos (II sk.), dujotiekių apsaugos zonos (IX sk.);

1.1.5.2. gamtos apsaugos apribojimų nėra;

1.1.5.3. nekilnojamųjų kultūros vertybių apsaugos apribojimų nėra;

1.1.6. siūlomus servitutus:


1.1.6.1. siūlomą palikti esamą 645 (šešių šimtų keturiasdešimt penkių) kv. m ploto servitutą (tarnaujantis daiktas), sprendinių brėžinyje pažymėtą indeksu S4;

1.1.6.2. siūlomą nustatyti 1022 (vieno tūkstančio dvidešimt dviejų) kv. m ploto kelio ir inžinerinių tinklų servitutą (tarnaujantis daiktas), sprendinių brėžinyje pažymėtą indeksu S1;

1.1.6.3. siūlomą nustatyti 1295 (vieno tūkstančio dvidešimt penkių) kv. m ploto kelio ir inžinerinių tinklų servitutą (tarnaujantis daiktas), sprendinių brėžinyje pažymėtą indeksu S2;

1.2. žemės sklypo Nr. 2:

1.2.1. plotą – 32067 (trisdešimt dviejų tūkstančių šešiasdešimt septynių) kv. m;



1.2.2. ribas, pridedamame sprendinių brėžinyje pažymėtas linijomis ir skaičiais 6–16, 25, 26;

1.2.3. pagrindinę naudojimo paskirtį – kitos;

1.2.4. naudojimo būdą – pramonės ir sandėliavimo objektų ir komercinės paskirties objektų teritorijos;

1.2.5. taikytinas specialiąsias žemės ir miško naudojimo sąlygas, nustatytas Lietuvos Respublikos Vyriausybės 1992 m. gegužės 12 d. nutarime Nr. 343 „Dėl Specialiųjų žemės ir miško naudojimo sąlygų patvirtinimo“:

1.2.5.1. sklype ir šalia jo esančių bei numatytų inžinerinių tinklų ir statinių naudojimo – elektros linijų apsaugos zonos (VI sk.);

1.2.5.2. gamtos apsaugos apribojimų nėra;

1.2.5.3. nekilnojamųjų kultūros vertybių apsaugos apribojimų nėra;

1.2.6. siūlomus servitutus:

1.2.6.1. siūlomą palikti esamą 856 (aštuonių šimtų penkiasdešimt šešių) kv. m ploto kelio servitutą (tarnaujantis daiktas), sprendinių brėžinyje pažymėtą indeksu S5;

1.2.6.2. siūlomą palikti esamą 658 (šešių šimtų penkiasdešimt aštuonių) kv. m ploto servitutą (tarnaujantis daiktas), sprendinių brėžinyje pažymėtą indeksu S6;

1.2.6.3. siūlomą nustatyti 1457 (vieno tūkstančio keturių šimtų penkiasdešimt septynių) kv. m ploto kelio ir inžinerinių tinklų servitutą (tarnaujantis daiktas), sprendinių brėžinyje pažymėtą indeksu S3.

2. S i ū l a u Miesto plėtros departamentui išduoti statybą leidžiantį dokumentą statytojui (detaliojo plano įgyvendintojui) pasirašius paramos sutartį dėl socialinės infrastruktūros plėtros.

3. N u s t a t a u, kad sklypo naudotojai turi kreiptis į Nacionalinės žemės tarnybos prie Žemės ūkio ministerijos Vilniaus miesto skyrių dėl sklypo suformavimo.

Administracijos direktorius



V. K.

VILNIAUS MIESTO SAVIVALDYBĖS ADMINISTRACIJA

Išduodamos pagal pateiktą statytojo (užsakovo) prašymą 2023-12-22 Nr. E348-1417/23(2.9.4.9E-INF)

PRISIJUNGIMO PRIE SUSISIEKIMO KOMUNIKACIJŲ SĄLYGOS

2024-01-03 Nr. 24/4

Projekto pavadinimas Sandėliavimo paskirties pastato su administracinėmis patalpomis Zigmantiškių g. 2 Vilniaus m. statybos projektas

Statytojas (užsakovas) UAB EVDS

Susisiekimo komunikacijų sąlygos

Žemės sklypo eismo jungtį įjungti į Zigmantiškių gatvę.

Eismo jungties parametrai ir medžiagiškumas nustatomi ir tvirtinami Inžinerinių statinių projektų ir projektinių pasiūlymų vertinimo darbo grupėje.

Infrastruktūros grupės vadovas, vykdamas Savivaldybės
vyriausiojo inžinieriaus funkcijas

Ilja Karužis

INFORMACIJA STATYTOJUI: Vadovaujantis Infrastruktūros plėtros įstatymo 7 straipsnio 3 dalimi turėsite teikti pasiūlymą dėl infrastruktūros plėtros sutarties sudarymo, jei siekiama suprojektuoti, įrengti ir (ar) pastatyti kompleksinio ir (ar) specialiojo teritorijų planavimo dokumentuose suplanuotą savivaldybės infrastruktūrą ar atskirus šios infrastruktūros elementus arba vadovaujantis Savivaldybės infrastruktūros plėtros įmokos nustatymo metodika, patvirtinta Lietuvos Respublikos Vyriausybės 2020 m. gruodžio 30 d. nutarimu Nr. 1475 „Dėl kompensacijos savivaldybių infrastruktūros plėtros iniciatoriams už jų patirtas išlaidas apskaičiavimo ir išmokėjimo tvarkos aprašo ir savivaldybės infrastruktūros plėtros įmokos nustatymo metodikos patvirtinimo“, turėsite teikti prašymą apskaičiuoti įmoką (pagal Metodikos 1 priede pateiktą formą). Vadovaujantis minėta Metodika, prašymas apskaičiuoti įmoką turi būti pateikiamas prieš pateikiant prašymą išduoti statybą leidžiantį dokumentą arba iki statybos darbų pradžios, kai statybą leidžiantis dokumentas neprivalomas.

Asta Jurskienė, tel. (8 5) 211 2717, el. paštas asta.jurskiene@vilnius.lt

DETALŪS METADUOMENYS

Dokumento sudarytojas (-ai)	Vilniaus miesto savivaldybė 188710061, Konstitucijos pr. 3, LT-09601, Vilnius
Dokumento pavadinimas (antraštė)	PRISIJUNGIMO PRIE SUSISIEKIMO KOMUNIKACIJŲ SĄLYGOS
Dokumento registracijos data ir numeris	2024-01-05 Nr. A51-2157/24(2.9.4.9E-INF)
Dokumento gavimo data ir dokumento gavimo registracijos numeris	–
Dokumento specifikacijos identifikavimo žymuo	ADOC-V1.0
Parašo paskirtis	Pasirašymas
Parašą sukūrusio asmens vardas, pavardė ir pareigos	Ilja Karužis, Vykdantis Vyriausiojo inžinieriaus biuro Savivaldybės vyriausiojo inžinieriaus (vyriausiojo patarėjo) funkcijas, Vyriausiojo inžinieriaus biuras
Sertifikatas išduotas	ILJA KARUŽIS LT
Parašo sukūrimo data ir laikas	2024-01-04 22:31:02 (GMT+02:00)
Parašo formatas	XAdES-T
Laiko žyme nurodytas laikas	2024-01-04 22:31:14 (GMT+02:00)
Informacija apie sertifikavimo paslaugų teikėją	EID-SK 2016, AS Sertifitseerimiskeskus EE
Sertifikato galiojimo laikas	2020-02-01 15:31:22 – 2025-01-30 23:59:59
Informacija apie būdus, naudotus metaduomenų vientisumui užtikrinti	"Registravimas" paskirties metaduomenų vientisumas užtikrintas naudojant "RCSC IssuingCA, VI Registru centras - i.k. 124110246 LT" išduotą sertifikatą "Dokumentų valdymo sistema Avilys, Vilniaus miesto savivaldybės administracija, į.k. 188710061 LT", sertifikatas galioja nuo 2021-12-20 09:38:49 iki 2024-12-19 09:38:49
Pagrindinio dokumento priedų skaičius	–
Pagrindinio dokumento priedamų dokumentų skaičius	–
Priedamo dokumento sudarytojas (-ai)	–
Priedamo dokumento pavadinimas (antraštė)	–
Priedamo dokumento registracijos data ir numeris	–
Programinės įrangos, kuria naudojantis sudarytas elektroninis dokumentas, pavadinimas	Dokumentų valdymo sistema „Avilys“, versija 3.5.74.2
Informacija apie elektroninio dokumento ir elektroninio (-ių) parašo (-ų) tikrinimą (tikrinimo data)	Atitinka specifikacijos keliamus reikalavimus. Visi dokumente esantys elektroniniai parašai galioja (2024-01-05 07:33:39)
Paieškos nuoroda	–
Papildomi metaduomenys	Nuorašą suformavo 2024-01-05 07:33:39 Dokumentų valdymo sistema „Avilys“



VILNIAUS MIESTO SAVIVALDYBĖS ADMINISTRACIJA

**INŽINERINIŲ STATINIŲ PROJEKTŲ IR PROJEKTINIŲ PASIŪLYMŲ VERTINIMO
DARBO GRUPĖS
PASITARIMO PROTOKOLO IŠRAŠAS**

2024-01-31 Nr. A16-105/24(2.1.99E-ARC)

3. SVARSTYTA. Dėl Sandėliavimo paskirties pastato su administracinėmis patalpomis Zigmantiškių g. 2 Vilniaus m. sav. statybos projekto projektinių pasiūlymų.

NUTARTA.

- 3.1. Pritarti eismo jungties projektavimui formavimo ir pertvarkymo projekte nurodytoje vietoje 126,0 m atstumu nuo Fabriko gatvės .
- 3.2. Esant poreikiui turėti eismo jungtį mažesniu atstumu nuo Fabriko gatvės, galima kreiptis į teisės akto rengėją ir pateikus išaiškinimą būtų galima svarstyti kitokius atstumus.
- 3.3. Įvertinti esamų apšvietimo atramų Zigmantiškių gatvėje padėtį

Pasitarimo pirmininkas

Robert Markovski

Pasitarimo sekretorė

Danguolė Emilija Baleišytė

Išrašas tikras

DETALŪS METADUOMENYS

Dokumento sudarytojas (-ai)	Vilniaus miesto savivaldybė 188710061, Konstitucijos pr. 3, LT-09601, Vilnius
Dokumento pavadinimas (antraštė)	DĖL 2024-01-31 PROTOKOLO Nr. A16-105/24(2.1.99E-ARC) IŠRAŠO PATEIKIMO
Dokumento registracijos data ir numeris	2024-01-31 Nr. A51-17009/24(3.3.2.26E-ARC)
Dokumento gavimo data ir dokumento gavimo registracijos numeris	–
Dokumento specifikacijos identifikavimo žymuo	ADOC-V1.0
Parašo paskirtis	Pasirašymas
Parašą sukūrusio asmens vardas, pavardė ir pareigos	Danguolė Baleišytė, Architektūros skyriaus vyriausioji specialistė, Architektūros skyrius
Sertifikatas išduotas	DANGUOLĖ EMILIJA BALEIŠYTĖ LT
Parašo sukūrimo data ir laikas	2024-01-31 13:23:20 (GMT+02:00)
Parašo formatas	XAdES-T
Laiko žymoje nurodytas laikas	2024-01-31 13:23:37 (GMT+02:00)
Informacija apie sertifikavimo paslaugų teikėją	EID-SK 2016, AS Sertifitseerimiskeskus EE
Sertifikato galiojimo laikas	2022-02-04 15:06:32 – 2025-02-04 15:06:32
Informacija apie būdus, naudotus metaduomenų vientisumui užtikrinti	"Registravimas" paskirties metaduomenų vientisumas užtikrintas naudojant "RCSC IssuingCA, VI Registru centras - i.k. 124110246 LT" išduotą sertifikatą "Dokumentų valdymo sistema Avilys, Vilniaus miesto savivaldybės administracija, į.k. 188710061 LT", sertifikatas galioja nuo 2021-12-20 09:38:49 iki 2024-12-19 09:38:49
Pagrindinio dokumento priedų skaičius	–
Pagrindinio dokumento priedamų dokumentų skaičius	–
Priedamo dokumento sudarytojas (-ai)	–
Priedamo dokumento pavadinimas (antraštė)	–
Priedamo dokumento registracijos data ir numeris	–
Programinės įrangos, kuria naudojantis sudarytas elektroninis dokumentas, pavadinimas	Dokumentų valdymo sistema „Avilys“, versija 3.5.74.2
Informacija apie elektroninio dokumento ir elektroninio (-ių) parašo (-ų) tikrinimą (tikrinimo data)	Atitinka specifikacijos keliamus reikalavimus. Visi dokumente esantys elektroniniai parašai galioja (2024-01-31 13:24:15)
Paieškos nuoroda	–
Papildomi metaduomenys	Nuorašą suformavo 2024-01-31 13:24:15 Dokumentų valdymo sistema „Avilys“