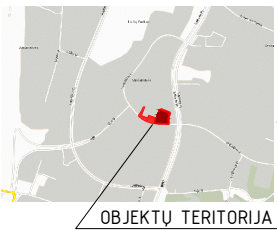


SITUACIJOS SCHEMA:



OBJEKTŲ TERITORIJA



**Teritorijų planavimo suvestinis skaitmeninis žemėlapis M1:2000**  
© Vilniaus m. savivaldybė 2019.07.11

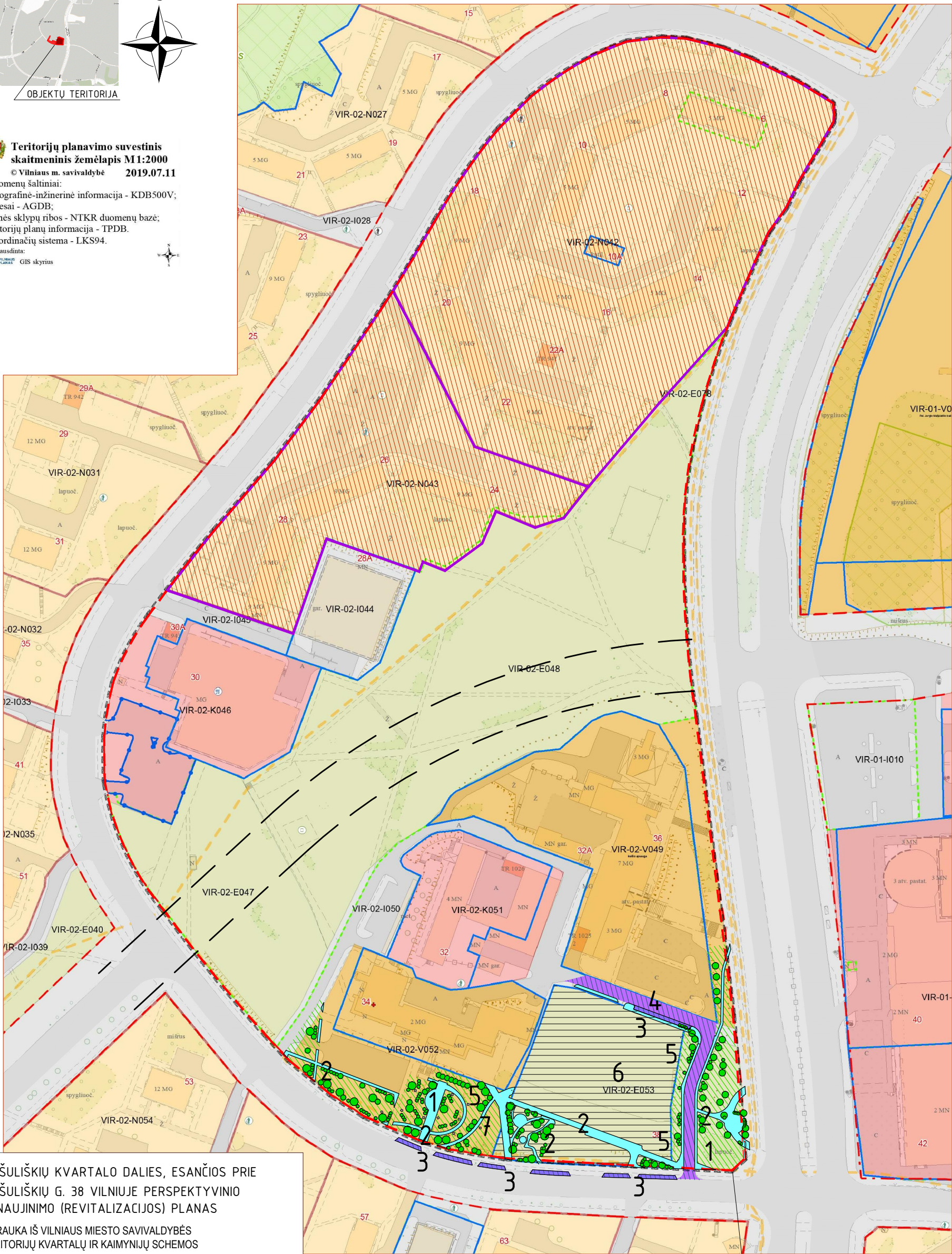
Duomenų šaltiniai:  
topografinė-inžinerinė informacija - KDB500V;  
adresai - AGDB;  
žemės sklypų ribos - NTKR duomenų bazė;  
teritorijų planų informacija - TPDB.  
Koordinatų sistema - LKS94.

Atspausdinta:

GIS skyrius



VIRŠULIŠKIŲ SENIŪNIJA

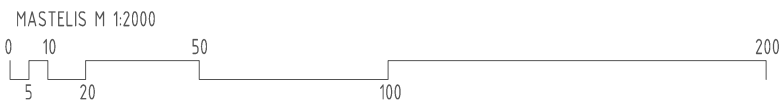


VIRŠULIŠKIŲ KVARTALO DALIES, ESANČIOS PRIE VIRŠULIŠKIŲ G. 38 VILNIUJE PERSPEKTYVINO ATNAUJINIMO (REVITALIZACIJOS) PLANAS  
IŠTRAUKA IŠ VILNIAUS MIESTO SAVIVALDYBĖS TERITORIJŲ KVARTALŲ IR KAIMYNIŲ SCHEMAS

STATYTOJO INDĖLIS Į KVARTALO REVITALIZACIJĄ:

- 1 PERTVARKOMA BENDRO NAUDOJIMO REKREACINĖ TERITORIJA
- 2 NAUJAI TIESIAMI/PERTVARKOMI PĖSČIŲ TAKAI
- 3 NAUJAI ĮRENGIAMOS AUTOMOBILIŲ STOVĖJIMO VIETOS 19 VNT.
- 4 REKONSTRUOJAMAS PRIVAŽIAVIMAS - ASFALTAS
- 5 NAUJAI SODINAMI MEDŽIAI
- 6 ŽEMĖS SKLYPAS VIRŠULIŠKIŲ G. 38
- 7 BENDRO NAUDOJIMO TERITORIJOJE NAUJAI ĮRENGIAMI SUOLIUKAI

- DAUGIABUČIAI KIEMAI, TVARKOMI PAGAL SAVIVALDYBĖS KAIMYNIŲ PROGRAMĄ
- PLANUOJAMAS TRANSPORTO TUNELIS PO TVARKOMOMIS VIEŠOSIOMIS ERDVĖMIS (VM BP iki 2030m)



NAGRINĖJAMOS TERITORIJOS RIBOS

UAB ARCHICOM Ateities g. 31B, Vilnius, Įm.k. 300636599					Objektas	
<b>ARCHICOM</b>					Viršuliškių kvartalo dalies, esančios prie Viršuliškių g. 38 Vilniuje perspektyvinio atnaujinimo (revitalizacijos) planas.	
A 1398	PV. Arch.	D. Černeckis		2019 06	Brėžinys	Laida
	Arch.	R. Kavaliauskaitė		2019 06		
	Arch.	S. Zacharov		2019 06		
	Arch.	A. Pronckus		2019 06		
	Arch.	M. Supko		2019 06		
PP	Užsakovas: Atvirojo tipo informuotiesiems investuotojams skirta investicinė UAB „Šiaurės Europos investicinis fondas“				Kompleksas	Lapas
					P-19-05 - 1 - PP - R - 4	1 1