TERITORIJOS PRIE SKLYPO VISORIŲ G. DETALIOJO PLANO, PATVIRTINTO VILNIAUS MIESTO SAVIVALDYBĖS ADMINISTRACIJOS DIREKTORIAUS ĮSAKYMU „DĖL TERITORIJOS PRIE SKLYPO VISORIŲ G. DETALIOJO PLANO SPRENDINIŲ TVIRTINIMO“ 2004 M. RUGPJŪČIO 6 D. NR. 30-1265 KOREGAVIMAS

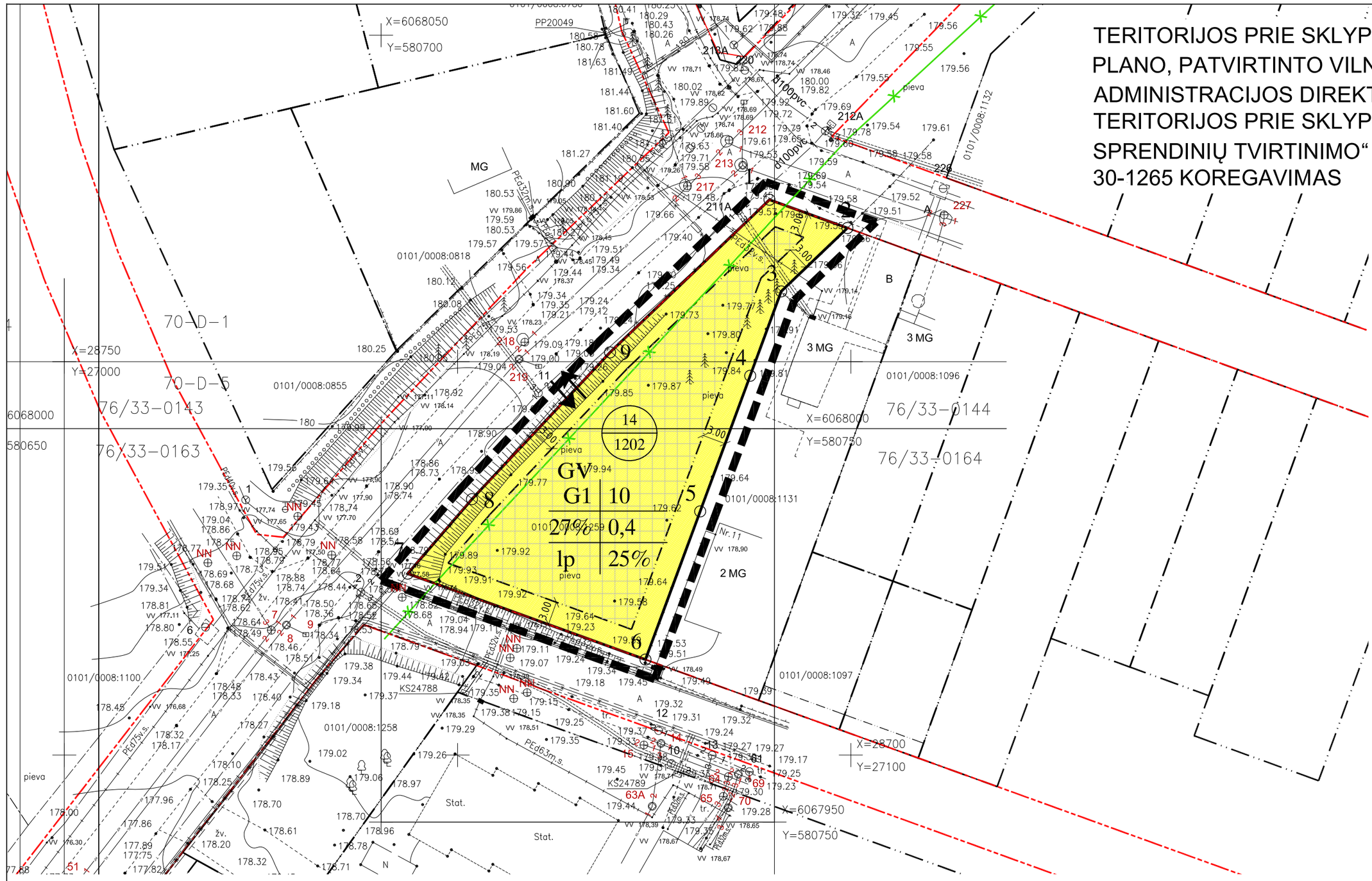

SITUACIJOS SCHEMA

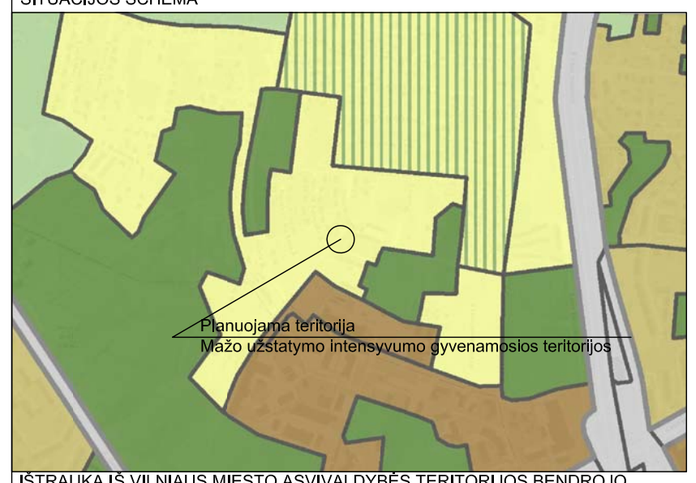

IŠTRAUKA IŠ VILNIAUS MIESTO ASVIVALDYBĖS TERITORIJOS BENDROJO PLANO PAGRINDINIO BRĖŽINIO SPRENDINIŲ

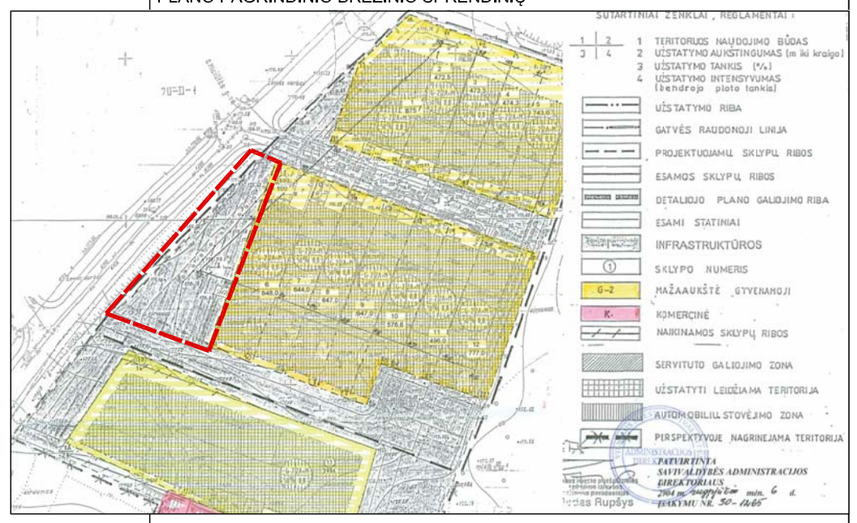

IŠTRAUKA IŠ TERITORIJOS PRIE SKLYPO VISORIŲ G. DETALIOJO PLANO, PATVIRTINTO VILNIAUS MIESTO SAVIVALDYBĖS ADMINISTRACIJOS DIREKTORIAUS ĮSAKYMU „DĖL TERITORIJOS PRIE SKLYPO VISORIŲ G. DETALIOJO PLANO SPRENDINIŲ TVIRTINIMO“ 2004 M. RUGPJŪČIO 6 D. NR. 30-1265 PAGRINDINIO BRĖŽINIO



T	
1	2
3	4
5	6
a	b

Teritorijos naudojimo reglamentai:

T– teritorijos naudojimo tipas arba pagrindinė žemės naudojimo paskirtis;
1 – žemės naudojimo būdas (būdai);
2 – leistinas pastatų aukštis (metrais);
3 – leistinas žemės sklypo užstatymo tankis;
4 – leistinas žemės sklypo užstatymo intensyvumas;
5 – užstatymo tipas;
6 – priklausomųjų želdynų ir želdinių teritorijų dalys, %;
a, b – papildomi teritorijos naudojimo reglamentai.

GYVENAMOJI TERITORIJA VIENBUČIŲ IR DVIBUČIŲ NAMŲ STATYBAI (GV)

G1	10
27 %	0,4;
lp	25 %;
a	b

Sklypo numerio ir jo ploto žymėjimas:

n – m	n – sklypo numeris m – sklypo plotas, m^2	14 —— 1202

TERITORIJOS NAUDOJIMO REGLAMENTŲ APRAŠOMOJI LENTELĖ

Teritorijos (jos dalies) Nr.	Sklypo (jo dalies) Nr.	Sklypo (jo dalies) plotas, m2	Privalomieji teritorijos naudojimo reglamentai											Papildomi teritorijos naudojimo reglamentai		
			Teritorijos naudojimo tipas	Žemės naudojimo paskirtis	Žemės naudojimo būdai	Leistinas pastatų aukštis		Užstatymo tankis, %	užstatymo intensyvumas ar užstatymo tūrio tankis *	Užstatymo tipas	Galimi žemės sklypų dydžiai		Priklausomųjų želdynų ir želdinių teritorijų dalys, %	Pastatų aukštų skaičius	Statinių paskirtys	Kiti reglamentai
						Nuo žemės paviršiaus, m	Altitudė, m				Mažiausi, m2	Didžiausi, m2				
14	1202		GV	KT	G1	10 m	189.60	27%	0,4	Laisvo planavimo (galimas blokuotas užstatymas)	1202	1202	25%	2	Vienbučiai ir dvibučiai gyvenamieji pastatai	I. Ryšių linijų apsaugos zonos V. Aerodromo apsaugos zonos ir aerodromo sanitarinės apsaugos zona. VI. Elektros linijų apsaugos zonos IX. Dujotiekių apsaugos zonos XLIX. Vandentiekio, lietaus ir fekalinės kanalizacijos tinklų ir įrenginių apsaugos zonos.

KOORDINAČIŲ ŽINIARAŠTIS

Koordinačių sistema:LKS-94

Taško Nr.	X	Y
1	X=6068029.10	Y=580749.37
2	X=6068025.50	Y=580759.28
3	X=6068017.44	Y=580750.86
4	X=6068006.72	Y=580746.92
5	X=6067989.48	Y=580740.56
6	X=6067970.66	Y=580733.61
7	X=6067981.57	Y=580703.39
8	X=6067991.04	Y=580711.55
9	X=6068009.69	Y=580729.10

SUTARTINIAI ŽYMĖJIMAI

	PLANUOJAMOS TERITORIJOS RIBA
	ESAMOS KAIMYNINIŲ SKLYPŲ RIBOS
	ESAMOS NEKEIČIAMOS PLANUOJAMŲ SKLYPŲ RIBOS
	STATYBOS RIBA
	GATVIŲ RAUDONOSIOS LINIJOS SUPLANUOTOS DETALIUOJU PLANU
	VIENBUČIŲ IR DVIBUČIŲ GYVENAMŲJŲ NAMŲ STATYBOS G1
	STATYBOS ZONA
	EISMO KRYPTYS, ĮVAŽIAVIMAI Į SKLYPUS
	NAIKINAMOS GATVIŲ RAUDONOSIOS LINIJOS SUPLANUOTOS DETALIUOJU PLANU

Atestato Nr.	MB "FORMOS STUDIJA" A. Goštauto g. 8-210, LT-01108 Vilnius el.p.: d.cekanauskas@gmail.com, tel.: 8-650 50125			
A 1027	PV	D. Čekanauskas		2019.02
A 1027	Arch.	D. Čekanauskas		2019.02
Stadija	DETALIOJO PLANO ORGANIZATORIUS: Vilniaus miesto savivaldybės administracijos direktorius			
SDP				

TERITORIJOS PRIE SKLYPO VISORIŲ G. DETALIOJO PLANO, PATVIRTINTO VILNIAUS MIESTO SAVIVALDYBĖS ADMINISTRACIJOS DIREKTORIAUS ĮSAKYMU „DĖL TERITORIJOS PRIE SKLYPO VISORIŲ G. DETALIOJO PLANO SPRENDINIŲ TVIRTINIMO“ 2004 M. RUGPJŪČIO 6 D. NR. 30-1265 KOREGAVIMAS

PAGRINDINIS BRĖŽINYS
M 1:500

LAIDA

FS 2018 02 21 STP

LAPAS	LAPŲ
1	1