Projekto Nr. **VMP-26-0003**

Užakovas (statytojas)	**VILNIAUS MIESTO SAVIVALDYBĖ** Konstitucijos pr. 3, Lt-09601, Vilnius, tel. (8-5) 211 2000. Kodas Juridinių asmenų registre 111109233
Projektuotojas	**Vš Į "VILNIAUS MIESTO PARKAI"** M. K. Čiurlionio g. 100 LT-03100 Vilnius
Planuojamos teritorijos paveldosauginis statusas	**Valstybės saugomos vietovės Vingio parko (kodas. 30663), Vingio rezidencijos ir botanikos sodo statinių komplekso (kodas 33873) teritorijos**
Planuojamos teritorijos paveldosauginis statusas	**0101/0052:130**
Projekto pavadinimas	**Kitos (poilsio) paskirties nesudėtingųjų statinių (terasų, vaikų žaidimo įrenginių ir aikštelių) statybos supaprastintas projektas, Vingio parke ties M.K. Čiurlionio g. 110 ir 112a, Vilniuje**
Statinio projekto etapas	**PROJEKTINIAI PASIŪLYMAI**

Pasirašančių asmenų pareigos:	Vardai, pavardės, kiti būtini duomenys:	Parašai:
Direktorius	LAIMONAS ČIAKAS	
Projekto vadovas	IRENA KLIOBAVIČIŪTĖ Kvalifikaciją patvirtinančio dokumento Nr. A 1106	
Architektas	KAZIMIERAS REIMERIS Kvalifikaciją patvirtinančio dokumento Nr. A1212	
Kraštovaizdžio Architektai	DOVILĖ IVANAUSKIENĖ Kvalifikaciją patvirtinančio dokumento Nr. ŽPRV53	
	JUSTAS ŽIČKA Kvalifikaciją patvirtinančio dokumento Nr. ŽPRV33	
	LUKAS GARLAUSKAS	
	LUKAS KAVALIAUSKAS	
Paveldosauginė Dalis	IRENA KLIOBAVIČIŪTĖ Kvalifikaciją patvirtinančio dokumento Nr. NKPAS 0509	

PP BYLOS DOKUMENTŲ SUDĖTIES ŽINIARAŠTIS

Eil. Nr.	Pavadinimas	Dokumento žymuo	Lapų sk.	Laida
1.	Projekto sudėties žiniaraštis	VMP-26-0001-PP-PDŽ	1	0
2.	Pagrindinių normatyvinių dokumentų, kuriais vadovaujantis parengtas projektas, sąrašas	VMP-26-0001-PP-DS	3	0
3.	Projekto dalies žiniaraštis	VMP-26-0001-PP-PD	1	0
4.	Projektinių pasiūlymų rengimo užduotis	VMP-26-0001-PP-PP	1	0
5.	Bendrieji statinio rodikliai	VMP-26-0001-PP-BS	1	0
6.	Aiškinamasis raštas	VMP-26-0002-PP-AR	X	0
7.	Esamos situacijos foto fiksacija	VMP-26-0002-PP-ESF	X	0
8.	Archeologinė ataskaita	VMP-26-0002-PP-AA	X	0
9.	Techninė specfikacija	VMP-26-0002-PP-TS	X	0
10.	Sąnaudų kiekių žiniaraštis	VMP-26-0002-PP-SKŽ	1	0
	BRĖŽINIAI			
11.	Situacijos schema/Sklypų planas	VMP-26-0002-PP-SS	1	0
12.	Želdinių inventorizacija	VMP-26-0002-PP-IL		
13.	Sklypo sutvarkymo planas M 1:500	VMP-26-0002-PP-SSP	1	0
	Numatomos kilnojamos modulinės pirties schema (6 vietų) M 1:500	VMP-26-0002-PP-BR		
14.	Apželdinimo planas M 1:500	VMP-26-0002-PP-AP	1	0
15.	Apšvietimo schema M 1:500	VMP-26-0002-PP-AS	1	0
16.	Pjūvis P1-P1; Pjūvis P2-P2	VMP-26-0002-PP-P	1	0
17.	Mažosios architektūros elementai	VMP-26-0002-PP-MA	5	0
18.	Vizualizacijos	VMP-26-0002-PP-VZ	8	0
19.	Kvalifikacijos atestatai Nr. A-1106, Nr. A-1212			0
20.	Nekilnojamo kultūros paveldo apsaugos specialisto kvalifikacijos atestatas Nr. 0509			0

Atestatų NR.	VŠĮ “Vilniaus miesto parkai” M. K. Čiurlionio g. 100 LT-03100 Vilnius				Statinio projekto pavadinimas: **Kitos (poilsio) paskirties nesudėtingųjų statinių (terasų, vaikų žaidimo įrenginių ir aikštelių) statybos supaprastintas projektas, Vingio parke ties M.K. Čiurlionio g. 110 ir 112a, Vilniuje PROJEKTINIAI PASIŪLYMAI**	
A1106	PV	I. Kliobavičiūtė		2026 01	Dokumento pavadinimas: PP DALIES ŽINIARAŠTIS	LAIDA
A1212	ARCH	K.Reimeris		2026 01		
ŽPRV53	ARCH	D.Ivanauskienė		2026 01		0
ŽPVR33	ARCH	J.Žička		2026 01		
LT	Statytojas ir užsakovas: VILNIAUS MIESTO SAVIVALDYBĖ				Dokumento žymuo: **VMP-26-0003-PDŽ**	LAPAS 1 / LAPŲ 1

2. PAGRINDINIŲ NORMATYVINIŲ DOKUMENTŲ, KURIAIS VADOVAUJANTIS PARENGTAS PROJEKTAS, SĄRAŠAS:

5.3.1.1 DOKUMENTŲ SĄRAŠAS KURIŲ PAGRINDU PARUOŠTAS PROJEKTAS:

- LR Statybos įstatymas;
- Lietuvos Respublikos architektūros įstatymas;
- Lietuvos Respublikos investicijų įstatymas;
- Lietuvos Respublikos nekilnojamojo turto registro įstatymas;
- Lietuvos Respublikos saugomų teritorijų įstatymas;
- LietuvosRespublikos teritorijų planavimo įstatymas;
- Lietuvos Respublikos neįgaliųjų socialinės integracijosįstatymas;
- Lietuvos Respublikos asmens su negalia teisių apsaugos pagrindų įstatymas;
- LietuvosRespublikos civilinis kodeksas;
- Lietuvos Respublikos autorių teisių ir gretutinių teisių įstatymas;
- Lietuvos Respublikos aplinkos apsaugos įstatymas Nr. I-2223 Suvestinė redakcija 2026-01-01 - 2026-01-12
- Lietuvos Respublikos Kelių įstatymas 1995 m. gegužės 11 d. Nr. I-891; Suvestinė redakcija nuo 2026-01-01;
- Lietuvos respublikos želdynų įstatymas; Nr. X-1241, 2007 birželio 28 d. Nauja redakcija nuo 2025-01-21,
- *Užsakovo pateikta projektavimo užduotis.*
- **Vilniaus miesto bendrasis planas,**

- NORMATYVINIŲ DOKUMENTŲ, KURIAIS VADOVAUJANTIS PARENGTAS PROJEKTAS, SĄRAŠAS:
  - Projektas yra parengtas vadovaujantis **2025m. Rugsėjo mėn. 25 dienai galiojančiais teisės ak-tais** ir normatyviniais dokumentais pagal „Lietuvos Respublikoje galiojančių statybos verslą reglamentuo-jančių teisės aktų ir normatyvinių dokumentų rodyklę“. Žemiau pateikiamas pagrindinių bendrųjų reikalavimų normatyvinių dokumentų sąrašas.

3.3.1.5 Organizaciniai tvarkomieji normatyviniai dokumentai:

- STR 1.01.03:2017 „Statinių klasifikavimas“
- STR 1.01.08:2002 "Statinio statybos rūšys"
- STR1.04.04:2017 „Statinio projektavimas, projekto ekspertizė“
- STR 1.05.01:2017 „Statybą leidžiantys dokumentai. Statybos užbaigimas. Statybos sustabdymas. Savavališkos statybos padarinių šalinimas. Statybos pagal neteisėtai išduotą statybą leidžiantį dokumentą padarinių šalinimas“
- STR 1.06.01:2016 „Statybos darbai. Statinio statybos priežiūra“
- STR 1.12.06:2002 "Statinio naudojimo paskirtis ir gyvavimo trukmė"
- STR 2.01.01(I):2005 "Esminis statinio reikalavimas "Mechaninis atsparumas ir pastovumas"
- STR 2.01.01(2):1999 "Esminiai statinio reikalavimai. Gaisrinė sauga"
- STR 2.01.01(3):1999 "Esminiai statinio reikalavimai. Higiena, sveikata, aplinkos apsauga"
- STR 2.01.01(4):2008 "Esminis statinio reikalavimas "Naudojimo sauga"
- STR 2.01.01(5):2008 "Esminis statinio reikalavimas "Apsauga nuo triukšmo"
- STR 2.01.01(6):2008 "Esminis statinio reikalavimas "Energijos taupymas ir šilumos išsaugojimas"
- STR 2.01.02:2016 „Pastatų energinio naudingumo projektavimas ir sertifikavimas“
- STR 2.01.06:2009 "Statinių apsauga nuo žaibo. Išorinė statinių apsauga nuo žaibo"
- STR 2.02.02:2004 "Visuomeninės paskirties statiniai"

- STR 2.02.08:2012 "Automobilių saugyklų projektavimas"
- STR 2.03.01:2019 „Statinių prieinamumas“
- STR 2.04.01:2018 „Pastatų atitvaros. Sienos, stogai, langai ir išorinės įėjimo durys“
- STR 2.05.03:2003 "Statybinių konstrukcijų projektavimo pagrindai"
- STR 2.05.04:2003 "Poveikiai ir apkrovos"
- STR 2.05.05:2005 "Betoninių ir gelžbetoninių konstrukcijų projektavimas"
- STR 2.05.06:2005 "Aliumininių konstrukcijų projektavimas"
- STR 2.05.08:2005 "Plieninių konstrukcijų projektavimas. Pagrindinės nuostatos"
- STR 2.05.09:2005 "Mūrinių konstrukcijų projektavimas"
- STR 2.05.10:2005 "Armocementinių konstrukcijų projektavimas"
- STR 2.05.11:2005 "Gaisro temperatūrų veikiamų gelžbetoninių konstrukcijų projektavimas"
- STR 2.05.13:2004 "Statinių konstrukcijos. Grindys"
- STR 2.06.04:2014 „Gatvės ir vietinės reikšmės keliai. Bendrieji reikalavimai“
- STR 2.09.02:2005 "Šildymas, vėdinimas ir oro kondicionavimas"
- STR 2.07.02:2024 „SLĖPTUVĖS, KOLEKTYVINĖS APSAUGOS STATINIO IR PRIEDANGOS PROJEKTAVIMO IR ĮRENGIMO REIKALAVIMAI“
- Europos Parlamento ir Tarybos reglamentu (ES) Nr.2024/3110; STR 1.01.04:2015 “Statybos produktų, neturinčių darniųjų techninių specifikacijų, eksploatacinių savybių pastovumo vertinimas, tikrinimas ir deklaravimas. Bandymų laboratorijų ir sertifikavimo įstaigų paskyrimas. Nacionaliniai techniniai įvertinimai ir techninio vertinimo įstaigų paskyrimas ir paskelbimas”.
- ISO 23599:2012 „Pagalbinės priemonės neregiams ir silpnaregiams. Taktiliniai vaikščiojamojo paviršiaus indikatoriai“;
- ISO 21542:2011 „Pastatų statyba. Užstatytos aplinkos prieinamumas ir naudojamumas“,
- 2020-03-05; HN 98:2014 „Natūralus ir dirbtinis darbo vietų apšvietimas. Apšvietos mažiausios ribinės vertės ir bendrieji matavimo reikalavimai“, patvirtintą Lietuvos Respublikos sveikatos apsaugos ministro 2000 m. gegužės 24 d. įsakymu Nr. 277;
- HN 32:2004 "Darbas su videoterminalais. Saugos ir sveikatos reikalavimai" (Įsigalioja 2004-02-29), ;
- HN 33:2011 "Triukšmo ribiniai dydžiai gyvenamuosiuose ir visuomeninės paskirties pastatuose bei jų aplinkoje", Įsigalioja 2011-11-01;
- HN 42:2009 "Gyvenamųjų ir visuomeninių pastatų patalpų mikroklimatas", Įsigalioja 2010-01-01;
- HN 131:2023 „Vaikų žaidimų aikštelės ir patalpos. Bendrieji sveikatos saugos reikalavimai“, Galiojanti suvestinė redakcija (nuo 2023-11-01); HN 123:2013
- "Sporto klubo paslaugų sveikatos saugos reikalavimai", Suvestinė redakcija (2017-06-01 - 2025-04-07);
- HN 98 : 2000 "Natūralus ir dirbtinis darbo vietų apšvietimas. Apšvietos ribinės vertės ir bendrieji matavimo reikalavimai", Galiojanti suvestinė redakcija (nuo 2014-11-01);
- HN 15:2021 „Maisto higiena“, Galiojanti suvestinė redakcija (nuo 2023-05-01);
- Medžių ir krūmų veisimo, vejų ir gėlynų įrengimo taisyklės 2007 m. gruodžio 29 d. Nr. D1-717; Suvestinė redakcija nuo 2022-01-20;
- Sodmenų kokybės reikalavimai, Nr. D1-674, 2007-12-14 Suvestinė redakcija Nr. D1-983 2011-12-01
- Atskirųjų ir priklausomųjų želdynų kūrimo ir tvarkymo projektų rengimo tvarkos aprašas, Nr. D1-719 2007-12-29
- Želdynų ir želdinių inventorizavimo ir apskaitos taisyklės Nr. D1-5, 2008-01-08

5.3.1.6 Įforminimo normatyviniai dokumentai:

- „DARBOVIEČIŲ ĮRENGIMO BENDRAISIAIS NUOSTATAIS“ („Dėl Darboviečių įrengimo bendrųjų nuostatų patvirtinimo” Socialinės apsaugos ir darbo ministerija ir Sveikatos apsaugos ministerija 1998 m. gegužės 5 d. įsakymas Nr. 85/233),
- Statinio projekto popierinio varianto pateikimo tikrinančioms institucijoms tvarkos aprašas

Pastaba: Kiti normatyviniai dokumentai, kurių pagrindu parengti projektiniai sprendiniai nurodyti projekto dalių aiškinamuosiuose raštuose.

- Projektas komplektuojamas ir įforminamas LST 1516:2015 nustatyta tvarka

Projekto Nr.	**21/03/05-FB-IPK-VLN-PP; Laida 0**
Objektas:	**Kitos (poilsio) paskirties nesudėtingųjų statinių (terasų, vaikų žaidimo įrenginių ir aikštelių) statybos supaprastintas projektas, Vingio parke ties M.K. Čiurlionio g. 110 ir 112a, Vilniuje**
Statytojas:	**Vilniaus Miesto Savivaldybė**
Stadija:	**PROJEKTINIAI PASIŪLYMAI**

BENDRIEJI STATINIO RODIKLIAI

5.1 KITI STATINIAI	Mato vnt.	Užstatymo parametrai	Pastabos
5.1.1 Vaikų žaidimų aikštelė (Kiti inžineriniai statiniai. Sporto, poilsio ir rekreacijos paskirties)	m2	394	Nesudėtingas statinys, II grupė
5.1.2 Vaikų žaidimų aikštelė (Kiti inžineriniai statiniai. Sporto, poilsio ir rekreacijos paskirties)	m2	190	Nesudėtingas statinys, II grupė
5.1.3 Vaikų žaidimų aikštelė (Kiti inžineriniai statiniai. Sporto, poilsio ir rekreacijos paskirties)	m2	165	Nesudėtingas statinys, II grupė
5.1.4 Gaisrinės privažiavimas (Susisiekimo komunikacijos. Susisiekimo paskirties)	m2	444	Nesudėtingas statinys, I grupė
5.1.5 Aptarnaujančio transporto privažiavimas (Susisiekimo komunikacijos. Susisiekimo paskirties)	m2	116	Nesudėtingas statinys, I grupė
5.1.6 Aptarnaujančio transporto privažiavimas (Susisiekimo komunikacijos. Susisiekimo paskirties)	m2	123	Nesudėtingas statinys, I grupė
5.1.7 Aptarnaujančio transporto privažiavimas (Susisiekimo komunikacijos. Susisiekimo paskirties)	m2	156	Nesudėtingas statinys, I grupė
5.1.8 Remontuojamas žvyro privažiavimas (Susisiekimo komunikacijos. Susisiekimo paskirties)	m2	68	Nesudėtingas statinys, I grupė
5.1.9 Žaliatakis (Susisiekimo komunikacijos. Pėsčiųjų susisiekimo paskirties)	m2	845	Nesudėtingas statinys, I grupė
5.2.1 Žaliatakis (Susisiekimo komunikacijos. Pėsčiųjų susisiekimo paskirties)	m2	30	Nesudėtingas statinys, I grupė
5.2.2 Žaliatakis (Susisiekimo komunikacijos. Pėsčiųjų susisiekimo paskirties)	m2	16	Nesudėtingas statinys, I grupė

5.2.3 Žaliatakis (Susisiekimo komunikacijos. Pėsčiųjų susisiekimo paskirties)	m2	49	Nesudėtingas statinys, I grupė
5.3.1 Trinkelių aikštelė (Kiti inžineriniai statiniai. Poilsio ir rekreacijos paskirties)	m2	11	Nesudėtingas statinys, I grupė
5.3.2 Medinė terasa (Kiti inžineriniai statiniai. Poilsio ir rekreacijos paskirties)	m2	91	Nesudėtingas statinys, I grupė
5.3.3 Medinė terasa (Kiti inžineriniai statiniai. Poilsio ir rekreacijos paskirties)	m2	11	Nesudėtingas statinys, I grupė
5.3.4 Medinė terasa P1 (Kiti inžineriniai statiniai. Poilsio ir rekreacijos paskirties)	m2	72	Nesudėtingas statinys, I grupė
5.3.5 Medinė terasa P2 (Kiti inžineriniai statiniai. Poilsio ir rekreacijos paskirties)	m2	56	Nesudėtingas statinys, I grupė
5.3.6 Medinė terasa P3 (Kiti inžineriniai statiniai. Poilsio ir rekreacijos paskirties)	m2	51	Nesudėtingas statinys, I grupė

KITOS (POILSIO) PASKIRTIES NESUDĖTINGŲJŲ STATINIŲ (TERASŲ, VAIKŲ ŽAIDIMO AIKŠTELIŲ), STATYBOS SUPAPRASTINTAS PROJEKTAS, VINGIO PARKE TIES M.K. ČIURLIONIO G. 110 IR 112A, VILNIUJE

AIŠKINAMASIS RAŠTAS

Situacijos schema

1. **BENDRIEJI DUOMENYS**

Užsakovas: Vilniaus miesto savivaldybė, Konstitucijos pr. 3. LT-09601, Vilnius, kodas 111109233;
Projekto pavadinimas: Kitos (poilsio) paskirties nesudėtingųjų statinių (terasų, vaikų žaidimo aikštelių) statybos supaprastintas projektas, Vingio parke ties M.K. Čiurlionio g. 110 ir 112a, Vilniuje;
Etapas: projektiniai pasiūlymai;
Statinio paskirtis: susisiekimo komunikacijos, kiti inžineriniai statiniai;
Statinio kategorija: nesudėtingi statiniai
Statybos rūšys: nauja statyba;
Adresas: Vingio parke ties M.K. Čiurlionio g. 110 ir 112a, Vilniuje, Vilkpėdės seniūnija, Vilnius;
Teritorijos plotas: 2,065 ha;

Projektuotojas: VšĮ „Vilniaus miesto parkai“, M. K. Čiurlionio g. 100, LT-03100 Vilnius, kodas 302705154;
Projekto rengimo pagrindas:
Neries įveiklinimo programa
Darbo tikslas: parengti Teritorijos projektinius pasiūlymus, atsižvelgiant į bendruomenių pastabas bei pasiūlymus.
Darbo uždaviniai: Įgyvendinti VMS Neries įveiklinimo programos sumanymus, atsižvelgiant į susiformavusius funkcinius ryšius, suprojektuoti pėsčiųjų takus, poilsio – žaidimų aikšteles ir įrangą, paplūdimio įrangą, vietas modulinėms pirtims su takeliais, apšvietimo vietas, želdynus.
Geografinė vieta: Projektuojama teritorija, kurios plotas yra 0,14481 ha yra šiaurinėje Vilkpėdės seniūnijos dalyje. Vingio parko teritorijoje (ties botanikos sodu), teritorija apima Vakarinę Neries pakrantę palei VU Botanikos sodo teritoriją ir pima “’Augintinių paplūdimį’”, bei teritorija iki esamų Regbio ir Lengvosios atletikos stadionų, Teritorija Vilniaus miesto savivaldybės miškai, Vilngio girininkija, 11,12,13,14 miško kvartalai. Sklypas nesuformuotas. Yra esamas takų tinklas, yra esama paplūdimio infrastruktūra, Teritorija patenka saugomas teritorijas, Teritoriją valdo Všį “Vilniaus miesto parkai”.

3. SPRENDINIŲ ATITIKIMAS VILNIAUS MIESTO BENDRAJAM PLANUI

Projektiniai pasiūlymai parengti atsižvelgiant į šiuo metu galiojantį Vilniaus miesto Bendrąjį planą:

Kvartalo numeris - VPA-1
Funkcinės zonos numeris TP dokumente - VPA-1-1
Funkcinės zonos tipas - Intensyviai naudojami želdynai
Teritorijos naudojimo tipas – BZ;AI;SI
BZ- Bendro naudojimo erdvių, želdynų teritorija;
AI – Aikštės;
SI – Socialinės infrastruktūros teritorija.
Pagrindinė žemės naudojimo paskirtis - KT
Žemės naudojimo būdas – B;E;V;R;I2
B - Bendro naudojimo (miestų, miestelių ir kaimų ar savivaldybių bendro naudojimo) teritorijos;
E - Atskirųjų želdynų teritorijos;
V - Visuomeninės paskirties teritorijos;
R – Rekreacinės teritorijos;
I2 - Susisiekimo ir inžinerinių tinklų koridorių teritorijos.

Ištrauka iš 2021 m. Vilniaus m. Bendrojo plano
(*https://vilnius.lt/lt/savivaldybe/miesto-pletra/vilniaus-miesto-bendrasis-planas/*).

Tekstinio reglamento Nr.

32;33;34;35;38

Tekstinis reglamentas

32- Teritorijai ar jos daliai (pagal BP Gamtinio karkaso schemą) taikyti Gamtinio karkaso nuostatų reikalavimus;

33- Teritorijai ar jos daliai (pagal BP brėžinį Geomorfologiniai gamtinio karkaso elementai) taikyti Šlaitų apsaugos ir tvarkymo reglamentą;

34- Teritorijai ar jos daliai (pagal BP brėžinį Geomorfologiniai gamtinio karkaso elementai) taikyti Salpinių terasų apsaugos ir tvarkymo reglamentą;

35- Teritorijai ar jos daliai (pagal BP brėžinį Geomorfologiniai gamtinio karkaso elementai) taikyti I-mų viršsalpinių terasų apsaugos ir tvarkymo reglamentą; 38-Teritorijai ar jos daliai (pagal BP brėžinį Geomorfologiniai gamtinio karkaso elementai) taikyti Glaciokarstinių dubių apsaugos ir tvarkymo reglamentą;

Įgyvendinimo prioritetas

Prioritetinė plėtros teritorija

Seniūnija Vilkpėdės

4. ESAMA SITUACIJA

Projektuojama teritorija, kurios plotas yra 0,14481 ha yra šiaurinėje Vilkpėdės seniūnijos dalyje. Vingio parko teritorijoje (ties botanikos sodu), teritorija apima Vakarinę Neries pakrantę palei VU Botanikos sodo teritoriją ir apima "'Augintinių paplūdimį'", bei teritorija iki esamų Regbio ir Lengvosios atletikos stadionų, Teritorija Vilniaus miesto savivaldybės miškai, Vilngio girininkija, 11,12,13,14 miško kvartalai. Sklypas nesuformuotas. Yra esamas takų tinklas, yra esama paplūdimio infrastruktūra, Teritorija patenka saugomas teritorijas, Teritoriją valdo Všį "Vilniaus miesto parkai". Teritorija ir teritorijoje esantys objektai yra itraukti į Kultūros vertybių registrą. Teritorijoje yra nusistovėjęs takų esamų takų tinklas. Yra veikiantis Vingio parko Augintinių paplūdimys su paplūdymio įranga (esama vieta gelbėtojų vagonėliu, persirengimo kabinos, suolai, augintinių žaidimų įranga, pikniko įranga). Tarp paplūdimio ir regbio aikštyno yra lankinkų treniruotėms naudojama atitverta pieva. Privažiavimas į teritorija yra esamas tarp Lengvosios atletikos stadiono ir buvusios šaudyklos (šiaurės rytinėje teritorijos pusėje). Buvusios šaudyklos teritorijos tvora (šaudykla sugriuvusi) ribojasi su nagrinėjema teritorija.

PAVELDOSAUGINĖ DALIS

Planuojama teritorija

Planuojami darbai Vingio parko (kodas 30663) ir Jėzuitų vienuolyno ir kitų statinių komplekso (kodas 33873) teritorijose.

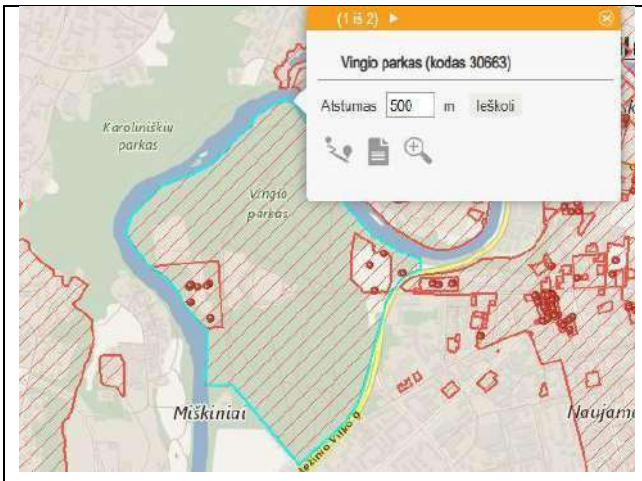

KVR apskaitos duomenys: Pilnas pavadinimas: Vingio parkas; Unikalus objekto kodas: 30663;
Adresas: Vilniaus miesto sav., Vilniaus m.;

Įregistravimo registre data: 2005-04-18;
Statusas: valstybės saugomas, saugojimo tikslas: saugoti viešam pažinimui ir naudojimui;
Rūšis: nekilnojamas;
Teritorijos KVR objekto plotas: 1757900.00 kv. m; Vertybė pagal sandarą: vietovė;
Seni kodai: kodas registre iki 2005.04.19: U53; Amžius: susiformavo XVI - XX a.;
Vertingųjų savybių pobūdis: archeologinis (lemiantis reikšmingumą); architektūrinis (lemiantis reikšmingumą svarbus); etnokultūrinis (lemiantis reikšmingumą unikalus); istorinis (lemiantis reikšmingumą svarbus); kraštovaizdžio; memorialinis (lemiantis reikšmingumą svarbus); urbanistinis (lemiantis reikšmingumą svarbus); želdynų (lemiantis reikšmingumą unikalus);

KVR 2011-05-24 aktu Nr: VI-RM-162 nustatytos Vingio parko (kodas 30663) vertingosios savybės:

Vertingosios savybės

7.1.3.1. planavimo sprendiniai - **XVI a. - XX a. pr. susiformavusi ašinė parko centrinės dalies plano kompozicija su didele atvira erdve prie Estrados pastato; tūrinė erdvinė kompozicija, kurią formuoja Jėzuitų vienuolyno ir kitų statinių kompleksas (33873), Vilniaus Vingio kapinių kompleksas (33766), Estrados pastatas ir aikštė, administracinis pastatas,** (-; -; TRP; FF Nr. 4-18, 24-28, 38, 40, 57-58; Priedai Nr.2, 5, 6, 7; 2011 m.), **parko vartai** (-; -; TRP; 15.5; FF Nr.15; 2001 m.); **panoramos nuo Žvėryno rajono, Karoliniškių geomorfologinio draustinio apžvalgos aikštelės, Televizijos bokšto, Šatūnų g. ir greta jos esančios Neries pakrantės, kuriose iš miško silueto iškyla tik Estrados pastato tūris** (-; -; TRP; FF Nr.1-3, 63-72; Priedai Nr. 7, 8; 2011 m.);

7.1.3.4. žemės ir jos paviršiaus elementai - **terasinis Neries upės slėnio reljefas - keturios viršsalpinės terasos ir salpa** (-; -; TRP; 15.6, 15.7, FF Nr. 12, 29, 37, 63, 64, 68-72; Priedai Nr. 9-11, 2011 m.)
glaciokarstinės dubės ledynmečiu Vilniaus miesto teritorijoje susiformavusioje uždarų daubų juostoje su ežerėliais (-; -; 15.6; Priedai Nr. 8, 9, 2011 m.);

7.1.3.5. takai, keliai ir jų dalys - **istorinės takų trasos: teritorijos centrinėje dalyje iki XVIII a. II p. susiformavusi parko R-V krypties trasa, jungianti M. K. Čiurlionio g. su Estrados aikšte** (-; -; TRP; 15.5; FF Nr. 15-18, 21, 24, 26-28; Priedai Nr. 1-7; 2011 m.), **teritorijos vakarinėje dalyje iki XX a. pr. susiformavusi Š-P krypties laužtinės linijos trasa, jungianti Žvėryno tiltą su Geležinio Vilko g.** (-; iš dalies pakitusi; TRP; 15.5; FF Nr. 31-33, 62; Priedai Nr. 2-3, 5-6, 16, 18; 2011 m.), **teritorijos šiaurinėje dalyje iki XVIII a. II p. susiformavęs tako trasos fragmentas lankstu vedantis nuo Vilniaus Vingio kapinių komplekso į Jėzuitų vienuolyno ir kitų statinių kompleksą** (iki XX a. pr. takas vedė nuo dabartinės M. K. Čiurlionio g., vėliau dalis tako trasos sunaikinta įrengiant kapines; TRP; 15.5; FF Nr. 34, 53-55; Priedai Nr.5-6);

7.1.3.6. želdynai ir želdiniai - **pušų šilas, kuris yra Vilniaus miesto gamtinio karkaso sudėtinė dalis ir jo apželdinimo pobūdis** (rekreaciniai miškai sudaro ≥ 80% parko ploto, parko medynų struktūroje 2/3 sudaro pušynai, o likusioje vyrauja ąžuolynai, klevynai, liepynai, beržynai; -; TRP; 15.1, 15.8, 15.9, 15.11; FF Nr.1, 2, 5, 7-10, 12-23, 25-26, 33-37, 53-56, 60-64, 68, 71; Priedai Nr.5-8, 14, 15, 18; 2011
m.); **Botanikos sodo želdiniai Jėzuitų vienuolyno ir kitų statinių komplekse (33766);**

7.3. pirminė istoriškai susiklosčiusi paskirtis - **poilsio parkas** (nuo XVIII a. Vilniaus miesto aukštuomenės, vėliau miestelėnų poilsiavietė, nuo XIX a. septinto dešimtmečio - miesto viešasis parkas, nuo 1947 m. - Liaudies kultūros ir poilsio parkas; 15.1, 15.5; -; Priedai Nr. 2, 5, 6, 7; 2011m.);

7.4. artimiausios supančios aplinkos kultūrinio kraštovaizdžio autentiškumas - **Vilniaus miesto istorinė dalis, vad. Žvėrynu (33652), Karoliniškių geomorfologinis draustinis, Neries upės vaga ir jos slėnis, dešiniojo Neries kranto paslėnio šlaitinė juosta** (-; -; FF Nr. 1-3, 50-53, 68, 72; Priedai Nr.12, 13, 17, 18; 2011 m.);

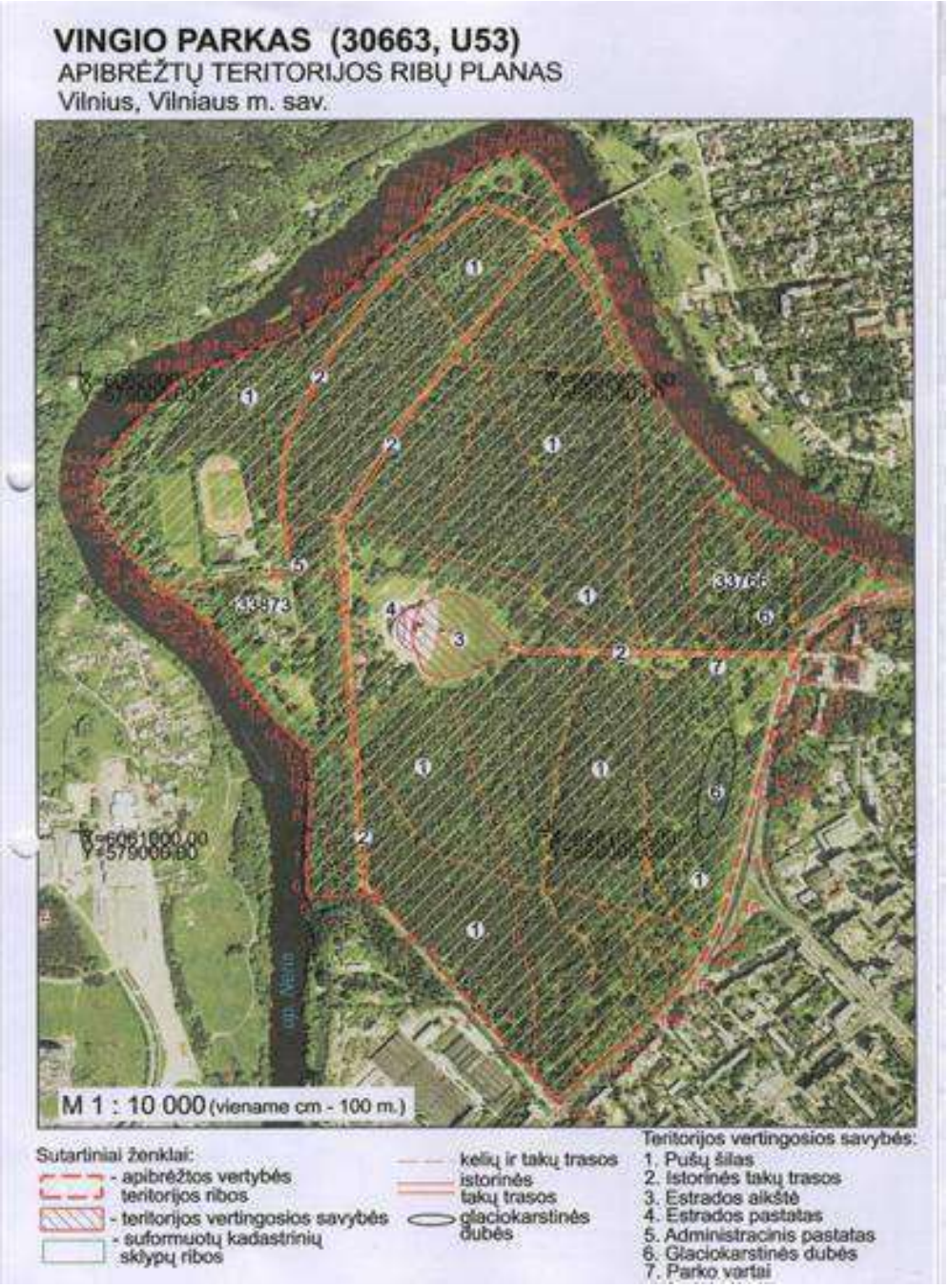

Vietovės TRP ištrauka.

Teritorijos įveiklinimo raida (šaltinis https://kvr.kpd.lt/#/static-heritage-search):

1441 m. privilegija Lietuvos didysis kunigaikštis Kazimieras (1427-1492) Lukiškių priemiestį drauge su Vingio parko teritorija skyrė Vilniaus miestui. XVI a. pr. ši Lukiškių priemiesčio dalis priklausė Radvilų dvarui. Vingio miško pakraštyje Radvilos buvo įsirengę žvėryną. XVI a. vid. Mikalojus Radvila Juodasis (1516-1565) Neries pakrantėje, dabartinėje Botanikos sodo teritorijoje, pasistatydino rūmus (spėjama medinius), kuriuose priglaudė Vilniuje pasirodžiusius protestantus. 1553-1561 m. rūmuose veikė kalvinų

mokykla. Po M. Radvilos Juodojo mirties jo sūnus maršalka Stanislovas Radvila (1559-1599) perėjo į katalikybę ir 1584 m. bei 1593 m. aktais Lukiškių dvarą padovanojo Vilniaus Jėzuitų Akademijos kolegijai. Vadinamosios Jėzuitų Lukiškės iki ordino panaikinimo tapo intelektualiniu ir kultūriniu centru. Dvaro branduolys pritaikytas poilsio rezidencijai, gretimuose, dar mažai miškinguose plotuose vystyta ūkinė veikla. 1756-1761 m., pagal architekto J. K. Glaubico projektą rekonstruoti rūmai (statyboms vadovavo jėzuitų achitektas J. Grimas). Barokiniai trijų aukštų su prancūziška mansarda rūmai sudarė puošnų pasagos formos pastatų ansamblį, teritorija buvo apjuosta aukšta mūro siena. Čia vykdavo akademinių laipsnių suteikimo ceremonialai, tapdavę teatralizuota valstybės švente, karalių vizitai, vaidinimai ir koncertai. 1774 m. panaikinus Jėzuitų ordiną vienuolyno rezidenciją su žeme parduota Vilniaus vyskupui Ignui Jokūbui Masalskiui (1726-1794), kuris Vingio šilą nutarė paversti miesto parku. Vyskupo iniciatyva parengtas pirmasis klasicistinis Vingio parko sutvarkymo projektas, tačiau jis nebuvo įgyvendintas. Po vyskupo mirties 1794 m. Lukiškes valdė Lenkijos karalystės pakamarė Ksaveras Potockis, vėliau - grafas Platonas Zubovas. 1799-1800 m. Vilniaus generalgubernatorius V. Repninas kapinių PV pakraštyje savo žmonai pastatydino klasicistinę koplytėlę-mauzoliejų (projekto autoriai P. Rossi ir K. Šildhauzas). 1801 m. valda atiteko generalgubernatoriui, Rusijos kariuomenės vyriausiajam vadui Leontijui Benigsenui. Pastarasis restauravo ir išplėtė senąją jėzuitų rezidenciją. Vingio šilas tapo mėgiama aukštuomenės iškylų vieta. 1812 m. čia tris mėnesius viešėjo caras Aleksandras I, kur ir sužinojo apie Napoleono kariuomenės persikėlimą per Nemuną. Į Vilnių įžengusi prancūzų kariuomenė nusiaubė rūmus, Repninų koplyčią, kirto šimtametes šilo pušis. 1812 m. žiemą rūmai sudegė. Po karo dvaras atiteko Vilniaus generalgubernatoriaus rūmų valdybai. Apgriuvusioje rezidencijoje buvo kareivinių vasaros stovykla su artilerijos mokykla. 1829 m. užfiksuota avarinė rūmų būklė, remonto atsisakyta, kareivinės iškeltos. 1870
m. rūmų liekanos nugriautos. Vingio šilo laukymės buvo naudojamos karinėms pratyboms. XIX a. 7-jame dešimtmetyje
suprojektuotas ir įrengtas viešasis miesto parkas. Parko teritorija buvo aptverta, savaitgaliais čia grodavo muzika, įėjimas - mokamas. 1911 m. nutiestas siaurasis geležinkelis į plytinę ir Vingio fermą. Dalis Vingio dvaro žemių padalinta sklypais ir apstatyta, tolesnę urbanizaciją sutrukdė Pirmasis pasaulinis karas. 1915 m. greta senųjų kapinių įsteigtos karių kapinės I-ojo pasaulinio karo aukoms. Jose palaidoti vokiečių, austrų, rusų, turkų kareiviai. 1921 m. Lenkijos valstybė Vingio dvaro fermoje įkūrė Stepono Batoro universiteto Botanikos sodą (tai trečioji Vilniaus universiteto botanikos sodo vieta). Sodui vieta buvo netinkama dėl sąnašinių gruntų ir potvynių. 1941-1944 m. didžioji dalis sodo kolekcijų buvo sunaikinta, planuota iškirsti Vingio mišką. Kapinėse buvo palaidoti 1941-1944 m. žuvę vokiečių kareiviai. Po karo kapines imta naikinti, jų vietoje įrengti atrakcionai. 1947 m. parengtas ir pradėtas realizuoti V. Veselovskio
„Liaudies kultūros ir poilsio parko“ projektas: pastatytas stadionas, nutiesti keliai, siaurukas pritaikytas vaikų geležinkeliui, atsigavo Botanikos sodas. 1960 m. didžiojoje Vingio laukymėje įrengta estrada Dainų šventėms (architektas R. Alekna pritaikė estų A. Kotli ir H. Sepmann projektą), pagal architekto R. Aleknos projektą pastatyti parko vartai. 1986 m. demontuotas geležinkelis, Vingio parko pakraščiu nutiesta Geležinio Vilko gatvė, asfaltuoti takai. Estrados aikštėje vyko Sąjūdžio mitingai, buvo sutiktas Popiežius Jonas Paulius II. 2001m. pagal G. Miknevičienės ir
M. Miknevičiūtės projektą restauruotos Vingio karių kapinės. 2004 m. parengta Vingio parko ir jo prieigų raidos programa. 2010 m. pagal „Vilniaus plane“ parengtą projektą sutvarkyta estrados aplinka.

Planuojamos teritorijos statusas bei teisės aktais nustatyti paveldosaugos reikalavimai

NKPAĮ 4 str. apibrėžia, kas nekilnojamojo kultūros paveldo apsaugą sudaro: 1) apskaita;2) skelbimas saugomu;3) saugojimas – tvarkyba ir naudojimas;4) pažinimas, jo sklaida;5) atgaivinimas (reabilitacija). Nekilnojamojo kultūros paveldo apsaugos reglamentavimas nustatomas vadovaujantis apsaugos tikslais.

Saugoma viešajam pažinimui ir naudojimui vietovė, jos teisės aktais nustatyti paveldosaugos reikalavimai

Vietovė saugoma vadovaujantis apsaugos tikslais.

NKPAĮ 19 str. „Viešajam pažinimui ir naudojimui saugomo nekilnojamojo kultūros paveldo apsauga“:
1. Viešajam pažinimui ir naudojimui saugomo objekto, kitokio objekto, esančio viešajam pažinimui ir naudojimui saugomame kompleksiniame objekte, vietovėje, valdytojas gali juo naudotis nekilnojamosios kultūros vertybės pase nurodytais būdais.
2. Viešajam pažinimui ir naudojimui saugomame objekte draudžiama:
1) naikinti ar kitaip žaloti saugomo objekto vertingąsias savybes;
2) naikinti ar žaloti saugomo objekto ženklinimui skirtas lentas, informacinius stendus.

3. Nekilnojamosios kultūros vertybės pase nurodytoms viešajam pažinimui ir naudojimui saugomo objekto
ar vietovės neištirtoms dalims galioja šio įstatymo 17 straipsnio reikalavimai.
4. Viešajam pažinimui ir naudojimui saugomoje nekilnojamojoje kultūros vertybėje draudžiami vertingąsias savybes naikinantys statybos darbai: kultūros paveldo objektą pritaikyti kitiems, negu nurodyta nekilnojamosios kultūros vertybės pase, naudojimo būdams; padidinti saugomų statinių naudojimo intensyvumą, pristatyti priestatus, papildomus aukštus, įrengti naujas mansardas, formuoti naują planinę struktūrą ir kitaip naikinti autentiškumo požymius.
5. Jeigu valdytojas įrodo, kad saugomo objekto naudojimas tokios vertybės pase nustatytais naudojimo būdais ir apimtimi yra nuostolingas, nepateisina jo išlaikymo išlaidų ir kad nėra norinčiųjų perimti kultūros paveldo objektą naudoti nepažeidžiant vertingųjų savybių, už šio objekto apsaugą atsakinga institucija pasiūlo valdytojo lėšomis atlikti visus būtinus mokslinio ištyrimo ir dokumentų tvarkymo darbus, kad būtų galima nustatyti galimus pakeitimus, mažiausiai kenksiančius vertingosioms savybėms, arba pareikalauja objektą užkonservuoti. Pastaruoju atveju užkonservavimo išlaidas kultūros ministro patvirtinta tvarka kompensuoja už objekto apsaugą atsakingos institucijos.
6. Siekiant, kad saugomo objekto vertingosioms savybėms nebūtų padaryta neigiamo poveikio, turi būti gautas už kultūros paveldo apsaugą atsakingos institucijos sutikimas, jeigu norima
1) keisti saugomų statinių paskirtį;
2) įrengti komercines reklamas, lauko antenas ir kitus techninius įrenginius saugomų statinių išorėje.
8. Kultūros paveldo objektuose, jų teritorijose ir apsaugos zonose reklama įrengiama pagal kultūros ministro patvirtintas taisykles.

Kadangi vietovei nustatytas **archeologinis vertingųjų savybių pobūdis**, jam taikomi įstatymo 17 str. reikalavimai „Moksliniam pažinimui saugomo nekilnojamojo kultūros paveldo apsauga“:
1. Moksliniam pažinimui saugomame objekte, jo teritorijoje, vietovėje draudžiama be institucijos, atsakingos už kultūros paveldo apsaugą, sutikimo naudoti metalo, elektroninius ar kitokius ieškiklius archeologinių ir kitų radinių ar objektų paieškai, judinti, tirti, iškelti povandeninius objektus, atskiras jų dalis ar archeologinius radinius vidaus vandenyse, jūros rajono vidaus vandenyse, teritorinėje jūroje, gretutinėje zonoje ir išskirtinėje ekonominėje zonoje, kaip tai apibrėžta Lietuvos Respublikos tarptautinėse sutartyse.
2. Apsaugos sutartimi gali būti nustatytos sąlygos saugomo objekto teritoriją ar vietovę ribotai naudoti žemės ūkio, miškų ūkio ar kitokia paskirtimi.
3. Neištirtame moksliniam pažinimui saugomame objekte valdytojas gali vykdyti tik priežiūros ir konservavimo darbus.
4. Jeigu prižiūrėti ir naudoti moksliniam pažinimui saugomą objektą, vietovę ar jų dalį valdytojui yra nuostolinga, jis gali kreiptis į instituciją, atsakingą už objekto ar vietovės apsaugą, ir prašyti leidimo organizuoti mokslinį to objekto, vietovės ar jų dalies ištyrimą arba perimti iš jo saugomą objektą, vietovę ar jų dalį. Ištirto objekto, vietovės ar jų dalies apsaugos reikalavimai gali būti pakeičiami teisės akte, skelbiančiame objektą saugomu, iš apsaugos tikslų išbraukus mokslinį pažinimą.

Vietovei taikomos paveldo tvarkybos reglamento PTR 2.13.01:2022 „Archeologinio kultūros paveldo tvarkyba“ ir nekilnojamosios kultūros vertybės – archeologinės vietos tipinio apsaugos reglamento nuostatos. **Prieš žemės judinimo darbus privalomi archeologiniai tyrimai.**

SŽNSĮ 59 str. „Kultūros paveldo objektų ir vietovių teritorijos, jų apsaugos zonos“. Specialiosios žemės naudojimo sąlygos nustatomos valstybės ar savivaldybių saugomų kultūros paveldo objektų teritorijose ir vietovėse pagal šių objektų ir vietovių apsaugos tikslus, nurodytus teisės akte, kuriuo jie yra paskelbti saugomais.

SŽNSĮ 60 str. Viešajam pažinimui ir naudojimui saugomo kultūros paveldo objekto teritorijoje, vietovėje ir (ar) jų apsaugos zonose draudžiama:
1) saugomo objekto teritorijoje, vietovėje – naikinti ar kitaip žaloti nekilnojamųjų kultūros vertybių ir jų

aplinkos autentiškumą bei jų vertingąsias savybes, registruotas Kultūros vertybių registre;
2) saugomo objekto teritorijoje, vietovėje ir jų apsaugos zonose:
a) statyti statinius, kurie dėl savo aukščio, apimties ar išraiškos būdo arba formos nustelbtų nekilnojamąsias kultūros vertybes arba trukdytų jas apžvelgti;
b) naikinti ar kitaip žaloti paminklines lentas, nekilnojamosios kultūros vertybės informacinius stendus arba kultūros paveldo objektų ar vietovių teritorijos ir jų apsaugos zonos riboženklius ir kitus statinius ir (ar) daiktus, skirtus vertingosioms savybėms pažymėti ar parodančius, kad teritorija yra saugoma kaip nekilnojamoji kultūros vertybė. Šie statiniai ir (ar) daiktai gali būti keičiami ar statomi nauji tik gavus už kultūros paveldo apsaugą atsakingos institucijos pritarimą projektui ar numatomai veiklai Nekilnojamojo kultūros paveldo apsaugos įstatyme, Statybos įstatyme ar kultūros ministro nustatyta tvarka;
3) neištirtose saugomo objekto teritorijos, vietovės dalyse – vykdyti darbus, nesusijusius su jų priežiūra ir konservavimu;
4) neištirtose saugomo objekto teritorijos, vietovės dalyse – atidengti autentiškas netirtas saugomas dalis ar elementus, atkasti netirtus pastatų rūsius, atidaryti laidojimo kriptas ar rūsius, atidengti ir judinti archeologinius sluoksnius, judinti, tirti, iškelti povandeninius objektus, atskiras jų dalis ar archeologinius radinius. Šiems darbams vykdyti turi būti gautas institucijos, atsakingos už kultūros paveldo apsaugą, leidimas, išduotas Nekilnojamojo kultūros paveldo apsaugos įstatyme nustatyta tvarka;
5) dvarų sodybų teritorijas ir jose esančius žemės sklypus padalyti ir (ar) atidalyti į du ar daugiau žemės sklypų, išskyrus įstatymuose nustatytus atvejus.
Viešajam pažinimui ir naudojimui saugomo objekto teritorijoje, vietovėje ir (ar) jų apsaugos zonose, Nekilnojamojo kultūros paveldo apsaugos įstatyme, Statybos įstatyme, Teritorijų planavimo įstatyme, Žemės įstatyme ar kultūros ministro nustatyta tvarka negavus už kultūros paveldo apsaugą atsakingos institucijos pritarimo (derinimo) projektui ar numatomai veiklai, draudžiama:
saugomo objekto teritorijoje ir vietovėje – formuoti ir pertvarkyti žemės sklypus, keisti žemės sklypų naudojimo būdą (būdus), užstatymo tankį, intensyvumą, užstatymo tipą;
saugomo objekto teritorijoje, vietovėje ir jų apsaugos zonose:
statyti statinius ir įrenginius, keisti jų aukštį, keisti upių vagas, keisti esamus ir įrengti naujus vandens telkinius, keisti reljefą, įrengti naujus ar plėsti esamus karjerus, sodinti vertingąsias savybes užstosiančius želdinius;
įrengti komercines reklamas, lauko antenas ir kitus techninius įrenginius kultūros paveldo statinių išorėje.
Viešajai pagarbai saugomų kultūros paveldo objektų teritorijoje, vietovėje ir (ar) jų apsaugos zonose draudžiama:
saugomo objekto teritorijoje – naikinti ar kitaip žaloti saugomo objekto ir jo aplinkos autentiškumą bei vertingąsias savybes, registruotas Kultūros vertybių registre;
saugomo objekto teritorijoje, vietovėje ir jų apsaugos zonose – naikinti ar kitaip žaloti nekilnojamosios kultūros vertybės informacinius stendus arba kultūros paveldo objektų ar vietovių teritorijos ir jų apsaugos zonos riboženklius ir kitus statinius ir (ar) daiktus, skirtus vertingosioms savybėms pažymėti ar parodančius, kad teritorija yra saugoma kaip nekilnojamoji kultūros vertybė. Šie statiniai ir (ar) daiktai gali būti keičiami ar statomi nauji tik gavus už kultūros paveldo apsaugą atsakingos institucijos pritarimą projektui ar numatomai veiklai Nekilnojamojo kultūros paveldo apsaugos įstatyme, Statybos įstatyme ar kultūros ministro nustatyta tvarka.

Registruotas KVR kompleksinis kultūros paveldo objektas , jo teisės aktais nustatyti paveldosaugos reikalavimai

Dalis projektuojamos teritorijos patenka į Jėzuitų vienuolyno ir kitų statinių komplekso(kodas33873) teritoriją.
Pilnas pavadinimas: Jėzuitų vienuolyno ir kitų statinių kompleksas;
Adresas: Vilniaus miesto sav., Vilniaus m., M. K. Čiurlionio g. 110; Įregistravimo registre data: 2010-09-08;
Statusas: registrinis;
Objekto reikšmingumo lygmuo yra regioninis;

Rūšis: nekilnojamas;
Vertybė pagal sandarą: kompleksas; XVI Amžius: a.-XX a. 4 deš.
Kompleksą sudaro:
- Jėzuitų vienuolyno ir kitų statinių komplekso oficina (33874);
- Jėzuitų vienuolyno ir kitų statinių komplekso arklidė (33875);
- Jėzuitų vienuolyno ir kitų statinių komplekso namas (33876);
- Jėzuitų vienuolyno ir kitų statinių komplekso pirma oranžerija (33877);
- Jėzuitų vienuolyno ir kitų statinių komplekso antra oranžerija (33878);
- Jėzuitų vienuolyno ir kitų statinių komplekso rūsys (33879);
- Jėzuitų vienuolyno ir kitų statinių komplekso tvora (33880); Teritorijos KVR objekto plotas: 86488.00 kv. m

Vertingųjų savybių pobūdis: archeologinis (lemiantis reikšmingumą); architektūrinis (lemiantis reikšmingumą retas); istorinis (lemiantis reikšmingumą svarbus); kraštovaizdžio; želdynų (lemiantis reikšmingumą retas);

Vertingosios savybės nustatytos 2025-11-25 aktu Nr: KPD-RM-1463/1;:

- 7.1.3.1. planavimo sprendiniai - **plano struktūra, tūrinė erdvinė kompozicija, kurią formuoja tvora, centrinėje teritorijos dalyje esantys pastatai - oficina, arklidė, rūsys, pirma ir antra oranžerijos, P teritorijos dalyje esantis namas, senieji želdiniai, rūmų, arklidės dalies ir tvenkinio vietos, susisiekimo trasų fragmentai** (-; rūmai, arklidės dalis neišliko, jų vietos nustatytos remiantis archeologiniais tyrimais ir ikonografine medžiaga, tvenkinio kontūras pakitęs; žr. 15.1, 15.31; TRP; BR Nr. 1-5; IKONOGR Nr. 1-24; FF Nr. 0.01-0.47; 2010, 2025 m.);
- 7.1.3.2. buvusių komplekso dalių (statinių) liekanos ar jų vietos - **rūmų vieta centrinėje teritorijos dalyje** (-; reprezentaciniai rūmai sudegė 1812 m. ir palaipsniui nyko, kol buvo visiškai nugriauti apie 1870 m.; TRP 8; BR Nr. 4, 5; IKONOGR Nr. 1-7, 13-18; FF Nr. 0.01, 0.02, 0.36, 0.40; 2010, 2025 m.); **arklidės dalies vieta teritorijos centrinėje dalyje** (pietrytinėje arklidės pusėje išlikę buvusio PR dalies korpuso fragmentai, 1991-1992 m. archeologinių tyrimų metu nustatyta, kad sparnas buvo orientuotas Š-P kryptimi, sparno P dalyje buvo įrengtas rūsys; arklidės dalies vieta - PR sparnas - buvo nugriautas iki 1945 m.; žr. 15.1; TRP 22; BR Nr. 3; IKONOGR Nr. 7, 16, 17; FF Nr. 0.30; 2025 m.); **rūmų pamatų fragmentai I-IV** (2022 m. archeologinių tyrimų metu atidengti rūmų pamatų fragmentai datuojami XVI-XVII a. pr.; žr. 15.31; TRP 14-17; 2025 m.); **tvoros pamato fragmentai I-III** (2022, 2024 m. archeologinių tyrimų metu atidengti tvoros pamatų fragmentai - TRP 19 pamatas su arkinės konstrukcijos fragmentais datuojamas XVI a. pab.-XVII a. pr., yra vienalaikis rūmų pamatams, pamatų fragmentai TRP 20, 21 datuojami XVII a. II p.-XVIII a. pr. ir yra sietini su jėzuitų laikotarpiu; žr. 15.31, 15.33; TRP 19-21; 2025 m.); **senosios oranžerijos pamato fragmentas** (2022 m. archeologinių tyrimų metu atidengtas pamato fragmentas prie antros oranžerijos ŠV kampo datuojamas XVIII a. pab.-XIX a. pr. ir sietinas su jėzuitų laikotarpio oranžerijos pastatu; žr. 15.31, 15.33; TRP 23; 2025 m.); **statinio liekana** (2022 m. archeologinių tyrimų metu atidengta struktūra datuojama XIX a. pab.-XX a. pr., tai galėjo būti patalpos grindinys arba nunykusio pamato liekanos; žr. 15.31, 15.33; TRP 24; 2025 m.);
- 7.1.3.4. žemės ir jos paviršiaus elementai - **lėkštas reljefas Neries upės slėnyje su R teritorijos dalies šlaitu, kylančiu terasomis** (-; -; TRP; BR Nr. 3; IKONOGR Nr. 12, 15, 16; FF Nr. 0.01-0.17, 0.28-0.44; 2010, 2025 m.); **kultūrinis sluoksnis** (tyrinėtas 1991, 2022, 2024 m.; dalis kultūrinio sluoksnio sunaikinta XIX-XX a. statybų metu; žr. 15.1, 15.31; 2010, 2025 m.);
- 7.1.3.5. takai, keliai ar jų dalys, dangos - **Š-P krypties įvažiavimo į teritoriją kelio trasa** (-; būklė patenkinama; TRP 9; BR Nr. 1-6; IKONOGR Nr. 1-12, 14, 16, 19; FF Nr. 0.09, 0.26, 0.28; 2010, 2025 m.); **P-Š krypties liepų alėjos tako trasa** (-; būklė patenkinama; TRP 10; BR Nr. 1, 4, 5; IKONOGR Nr. 1, 2, 4, 6, 8-10, 12, 16, 19; FF Nr. 0.14-0.16, 0.31-0.34; 2010, 2025 m.); **grindinio fragmentas** (2022 m. archeologinių tyrimų metu atidengtas grindinio fragmentas, datuojamas XIX a., tikėtina, kad tai rūmų kiemo grindinio fragmentas; -; žr. 15.31, 15.33; TRP 18; 2025 m.);

- 7.1.3.6. želdynai ir želdiniai - **liepų alėja teritorijos PR dalyje** (pasodinta jėzuitų laikotarpiu, ankstyviausiuose istoriniuose planuose, XVIII a. II p., alėja šioje vietoje jau vaizduojama; būklė patenkinama, centrinė alėjos dalis praretėjusi; TRP 12; BR Nr. 4, 5; IKONOGR Nr. 2, 4-6, 16, 19, 20; FF Nr. 0.14-0.16, 0.31-0.34; 2010, 2025 m.); **mažalapių liepų eilė teritorijos PR dalyje** (eilė vaizduojama XVIII a. pab. plane, XIX a. vid. akvarelėje matyti išlikę pavieniai eilės medžiai, medžių eilė matyti 1944 m. nuotraukoje iš oro; būklė patenkinama, tikėtina, dalis želdinių atsodinti XIX a.-XX a. I p.; TRP 13; BR Nr. 4, 5; IKONOGR Nr. 4, 16, 20; FF Nr. 0.17, 0.20, 0.36, 0.41; 2010, 2025 m.); **pavieniai medžiai ir jų grupės teritorijos P, R dalyje** (vyrauja liepa, teritorijos R dalyje išlikusios pavienės buvusio R ribos perimetrinio apželdinimo liepos, PV dalyje išlikusios pavienės buvusios liepų eilės liepos, teritorijos ŠV, centrinėje ir ŠR dalyje esantys medžiai priklauso Vilniaus universiteto botanikos sodo Vingio skyriaus XX a. dendrologinei kolekcijai; -; BR Nr. 4, 5; IKONOGR Nr. 4, 13-17; FF Nr. 0.18-0.19, 0.35,0.37-40, 0.43, 0.47; 2010, 2025 m.); **introdukuoti pavieniai XX a. medžiai centrinėje teritorijos dalyje: graikinis riešutmedis, pilkasis kėnis, pilkasis celtis, kanadinis plikšakis, juodoji tuopa** (dalis išlikę iš Stepono Batoro universiteto botanikos sodo laikų; būklė patenkinama, 12 Vilniaus universiteto botanikos sodo Vingio skyriaus medžių ir jų grupių, tarp kurių - ir tarpukario botanikos sodo medžiai, įtraukta į Lietuvos augalų genetinių išteklių sąrašą, žr. 1 priedą; BR Nr. 4, 5; FF Nr. 0.24, 0.25, 0.42, 0.45; 2010, 2025 m.);
- 7.1.3.7. upės, natūralūs vandens telkiniai ir hidrotechniniai įrenginiai - **Neries upės kranto linija, ribojanti teritoriją iš V pusės** (-; kranto linija kintanti; TRP; BR Nr. 2, 4-6; IKONOGR Nr. 1-9, 11-16, 19, 20; FF Nr. 0.10-0.12, 0.17, 0.35; 2010, 2025 m.); **tvenkinio vieta teritorijos PV dalyje** (-; tvenkinio kontūrai pakitę; TRP 11; IKONOGR Nr. 2-5, 7-10, 12, 16; FF Nr. 0.06, 0.27, 0.38, 0.39; 2010, 2025 m.);
- 7.4. Artimiausios kultūros paveldo objekto teritoriją ar vietovę supančios aplinkos kultūrinio kraštovaizdžio vertingosios savybės - **patenka į Vingio parko U53, u. k. 30663 teritoriją** (-; -; TRP; FF Nr. 0.01; 2010, 2025 m.);

Komplekso užstatymo raida aktuali įveiklinimui (šaltinis https://kvr.kpd.lt/#/static-heritage-search) Istoriniuose šaltiniuose Lukiškių priemiestis minimas nuo 1441 m., kai LDK didžiojo kunigaikščio Kazimiero IV Jogailaičio privilegija čia buvo suteikiamos žemės valdos miestiečiams ir kilmingiesiems. 1522-1593 m. ši Lukiškių priemiesčio, į kurios sudėtį pateko ir Neries vingis, dalis priklausė Radviloms. Tuo metu čia įkurta dvaro sodyba ir palivarkas. 1551 m. Lukiškių dvarą valdė LDK didysis kancleris ir Vilniaus vaivada Mikalojus Radvila Juodasis (1515-1565). XVI a. vid. buvo pastatyti mediniai dvaro rūmai. 1555-1565 m. rūmuose rinkdavosi pirmosios reformatų bendruomenės nariai, 1558 m. pradėjo veikti reformatų mokykla. Lukiškių dvare gimė būsimasis kardinolas Jurgis Radvila (1556-1600), Albrechtas (1558-1592) ir Stanislovas (1559-1599) Radvilos. Čia 1565 m. mirė pats Radvila Juodasis. 1593 m. atsivertęs į katalikų tikėjimą Mykolo Radvilos Juodojo sūnus Stanislovas Radvila (1559-1599) padovanojo Lukiškių dvarą Vilniaus jėzuitams, kurie čia sukūrė poilsio ir kultūros centrą, plėtojo ūkinę veiklą. Palivarkas, be tradicinės veiklos garsėjo kaip vaistinės žaliavos tiekėjas - čia buvo įveistas didelis vaistažolių daržas. Vaistažolių daržas „Jėzuitų Lukiškėse“ minimas nuo 1646 m., iš gydomųjų žolelių pagamintos tinktūros ir antpilai buvo pardavinėjami jėzuitų vaistinėje Vilniuje. Visos šios rezidencijos valdymas buvo pavestas Vilniaus jėzuitų vaistinės prefektui. Jėzuitų Lukiškės iki ordino panaikinimo buvo intelektualiniu ir kultūriniu centru bei poilsio vieta. Čia dažnai viešėdavo Lenkijos karaliai, Lietuvos didieji kunigaikščiai (Zigmantas III Vaza (1566-1632), Vladislovas IV Vaza (1595-1648)), įvairių valstybių pasiuntiniai, vykdavo akademinių laipsnių teikimo ceremonijos (1645 m. čia mokslo laipsnį apsigynė Albertas Kojelavičius-Vijūkas (1609-1677)). Tačiau ši vieta ilgą laiką vis dar vadinta neužmirštant ir Radvilų. Net po pusės amžiaus - 1646 m. planuose ji vadinama
„Jėzuitų ir Radvilų Lukiškėmis“. 1770 m. Akademijos matematikos profesoriaus J. Kierkilo parengtame pirmajame detaliame plane ši vieta jau pavadinta Vingiu (Zakręt), o Lukiškių vardas naudojamas arčiau miesto esančioms valdoms. Žinoma, kad 1714 m. rezidencijos teritorija jau buvo apjuosta iki šiol išlikusia mūro siena. 1716 m. rezidencijos teritorijoje buvo pastatyta neišlikusi koplyčia, kurios autorius architektas Jonas Pensa. 1756-1761 m. buvo pastatyti Jono Kristupo Glaubico suprojektuoti triaukščiai rūmai (statė archit. J. Grimas), kurių viename fligelyje buvo maro aukų globėjos Sv. Rozalijos koplyčia. Jėzuitų laikotarpiui priklauso iki šių dienų išlikęs rūsys, datuojamas XVII a. - jis siejamas su jėzuitų prokuratoriaus namu, rūsys buvo įrengtas pietinėje neišlikusio namo dalyje. Jėzuitai šią vietą puoselėjo ir valdė iki uždarant ordiną 1773 m. 1774-1794 m. dvarą perėmė Vilniaus vyskupas Ignas Jokūbas Masalskis (1726-1794). 1794-1812 m. Vingio dvare įsikūrė Rusijos caro paskirti kraštą valdę generalgubernatoriai. Pastarieji dvarą prisitaikė sau: prieš pagrindinius rūmus pastatydino du pagalbinius dvaro sodybos pastatus, kurie
buvo naudojami mišriai veiklai - tiek personalo apgyvendinimui, tiek sandėliavimui bei arklidei/vežiminei. Šiuo metu išlikusi pirminio plano oficina ir antrosios oficinos V korpusas, kuris funkcionavo, kaip arklidė/vežiminė. Aptariamam laikotarpiui priskiriami ir antros oranžerijos fragmentai - dalis pagrindinio tūrio sienų, kurios galimai pastatytos ant dalies jėzuitų laikotarpiu buvusios ilgosios oranžerijos/inspekto pamatų. Dvare 1812 m. birželio 13 d. vykusio pokylio metu čia dalyvavęs Rusijos caras Aleksandras I sužinojo, kad Napoleono kariuomenė užpuolė imperiją, persikeldama per Nemuną Kaune. Tais pat metais besitraukianti prancūzų kariuomenė rūmuose įkūrė

ligoninę, kurioje kilo gaisras ir rūmai sudegė. Po to jie nebebuvo atstatyti ir palaipsniui nyko, kol 1870 m. griuvėsiai buvo visai išardyti. 1813 m. dvarą perėmė valstybės iždas, įkūrė čia kareivines ir artilerijos mokyklą. Po 1831-1832 m. sukilimo uždarius Vilniaus universitetą čia įkurdintas Medicinos-chirurgijos imperatoriškosios akademijos (buv. Vilniaus universiteto Medicinos fakulteto) Veterinarijos fakultetas. 1841 m. panaikinus akademiją, vieta pradeda nuomoti. Po 1850 m. teritorijoje buvo įsteigta pieno ir kumyso ferma. XIX-XX a. sandūroje dvarvietėje likusioje be pagrindinių rūmų buvo pastatyta keletas medinių namų (vienas išlikęs iki šiol), kurie pradėti naudoti miestiečių vasaros poilsiui. 1919 m. dvaro sodyba buvo perduota atkurtam Vilniaus universitetui (pavadintam Stepono Batoro vardu) botanikos sodui įkurti. Šiam veikiant, greta XIX a. pr. pastatytos oficinos, 1925-1927 m. buvo pastatytas šiltnamių kompleksas/oranžerija, įrengti baseinėliai, rekonstruota senoji oranžerija. 1963-1967 m. greta senųjų pastatytas dar vienas šiltnamių kompleksas. Teritorijoje įkūrus botanikos sodą, šiaurės vakarinėje dalyje (žemutinėje terasoje) ir šiaurės rytinėje dalyje (aukštutinėje terasoje) pasodinta retų, vertingų medžių, kurie, kartu su savaiminės kilmės medžiais bei liepų alėja šlaituose šiuo metu formuoja teritorijos apželdinimą. Iki 1974 m. dvaro sodybos teritorijoje veikė visas VU Botanikos sodas, o nuo 1974 m. - sodo Vingio skyrius. Botanikos sodas čia nepertraukiamai veikia daugiau nei 100 metų.

Ikonografijos (šaltinis https://kvr.kpd.lt/#/static-heritage-search), **pateiktos akte analizė**

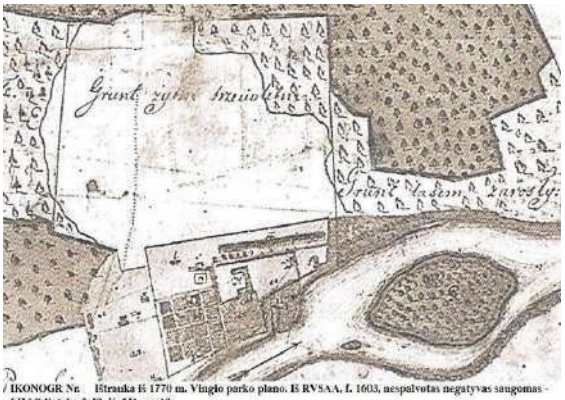

IKONOGR Nr. Ištrauka iš 1770 m. Vingio parko plano. Iš RVSAA, f. 1603, nespalvotas negatyvas saugomas - LII biblioteka f. 30, K-531, nr. 12.

IKONOGR Nr. Ištrauka iš 1790 m. Vingio parko plano. Iš MAB RS f. 229-406.

IKONOGR Nr. Ištrauka iš 1798 m. Vilniaus miesto plano. Iš LCVA fotodokumentų skyrius PRI-16.

IKONOGR Nr. Ištrauka iš 1799 m. [illegible] GAIPERAVIČIENĖ, S. Vilniaus Universiteto Botanikos sodo Vingio parko teritorijos tvarkymo planai (1795-1939 m.), 2001.

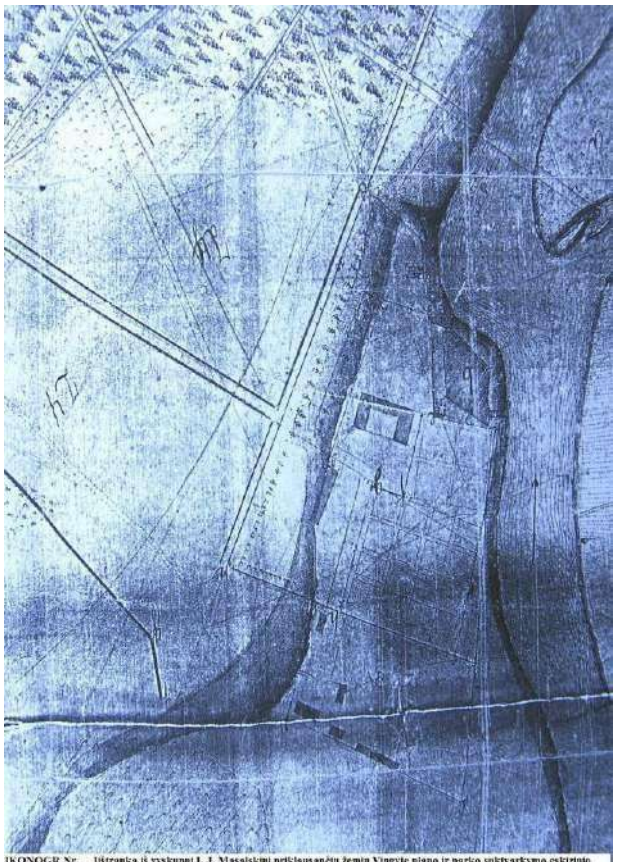

IKONOGR Nr. Ištrauka iš vyskupui L. J. Masalskiui priklausančių žemių Vingyje plano ir parko sukivarkymo eskiziniu projektu 1799 (?). Sud. M. Bobrovičius. Iš GASPERAVIČIENĖ, S. Vilniaus Universiteto Botanikos sodo Vingio parke teritorijos istoriniai planai (1795-1930 m.), 2001.

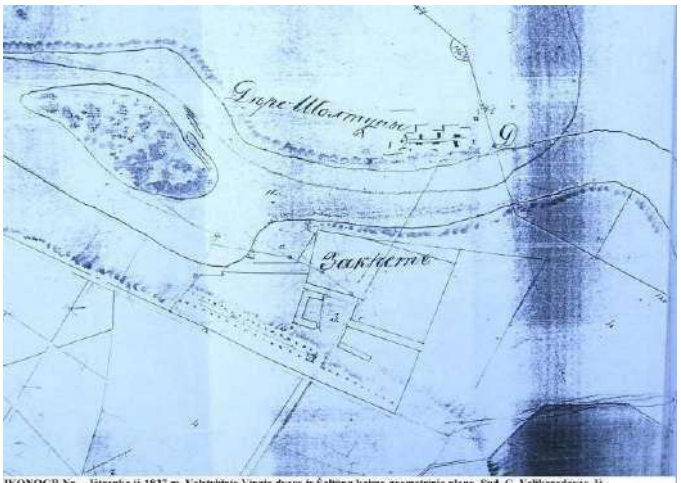

IKONOGR Nr. Ištrauka iš 1827 m. Valstybinio Vingio dvaro ir Šaltinų kaimo geometrinio plano. Sud. G. Velikorodovas. Iš GASPERAVIČIENĖ, S. Vilniaus Universiteto Botanikos sodo Vingio parke teritorijos istoriniai planai (1795-1930 m.), 2001.

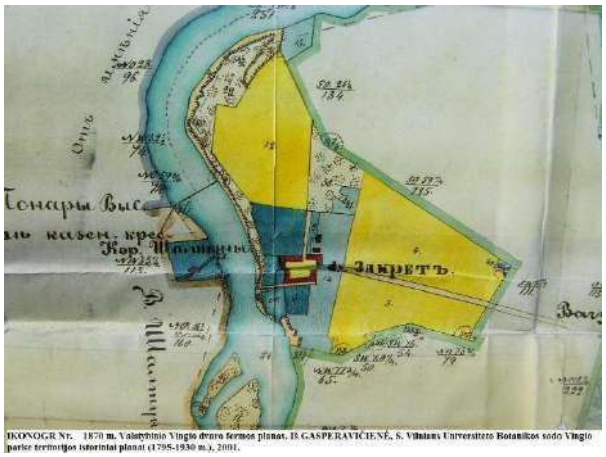

IKONOGR Nr. 1870 m. Valstybinio Vingio dvaro fermos planas. Iš GASPERAVIČIENĖ, S. Vilniaus Universiteto Botanikos sodo Vingio parke teritorijos istoriniai planai (1795-1930 m.), 2001.

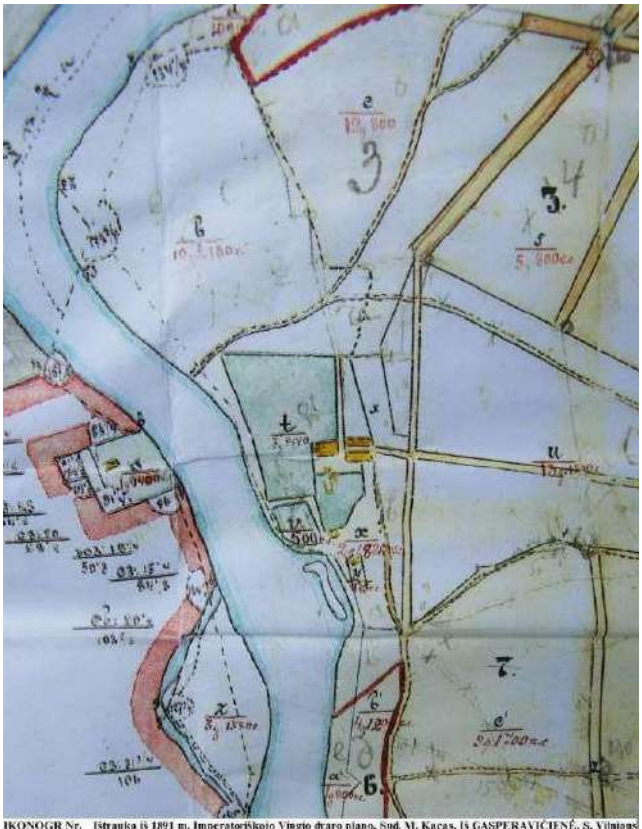

IKONOGR Nr. Ištrauka iš 1891 m. Imperatoriškojo Vingio dvaro plano. Sud. M. Kacas. Iš GASPERAVIČIENĖ, S. Vilniaus Universiteto Botanikos sodo Vingio parke teritorijos istoriniai planai (1795-1930 m.), 2001.



IKONOGR Nr. Ištrauka iš 1927 m. valstybinio Vingio dvaro žemių plano (Vingio paliurkas). Iš GASPERAVIČIENĖ, S. Vilniaus Universiteto Botanikos sodo Vingio parke teritorijos istoriniai planai (1795-1930 m.), 2001.

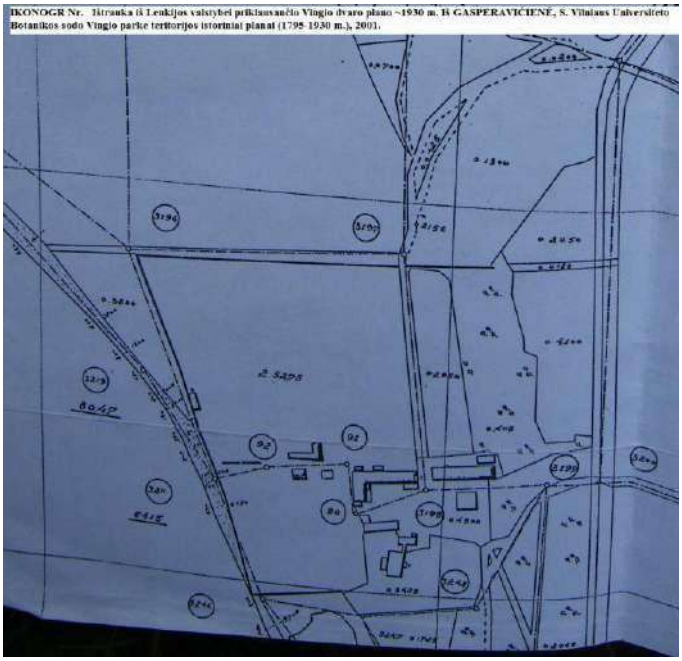

IKONOGR Nr. Ištrauka iš Lenkijos valstybei priklausančio Vingio dvaro plano ~1930 m. Iš GASPERAVIČIENĖ, S. Vilniaus Universiteto Botanikos sodo Vingio parke teritorijos istoriniai planai (1795-1930 m.), 2001.

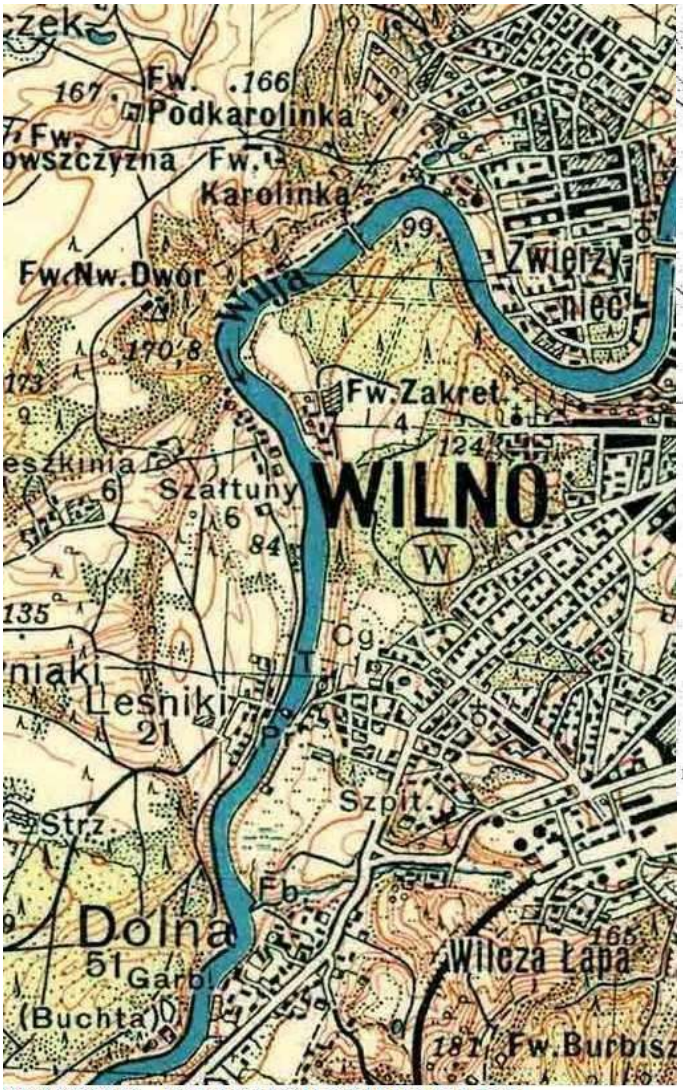

IKONOGR Nr. Ištrauka iš 1934 m. Vilniaus miesto plano.

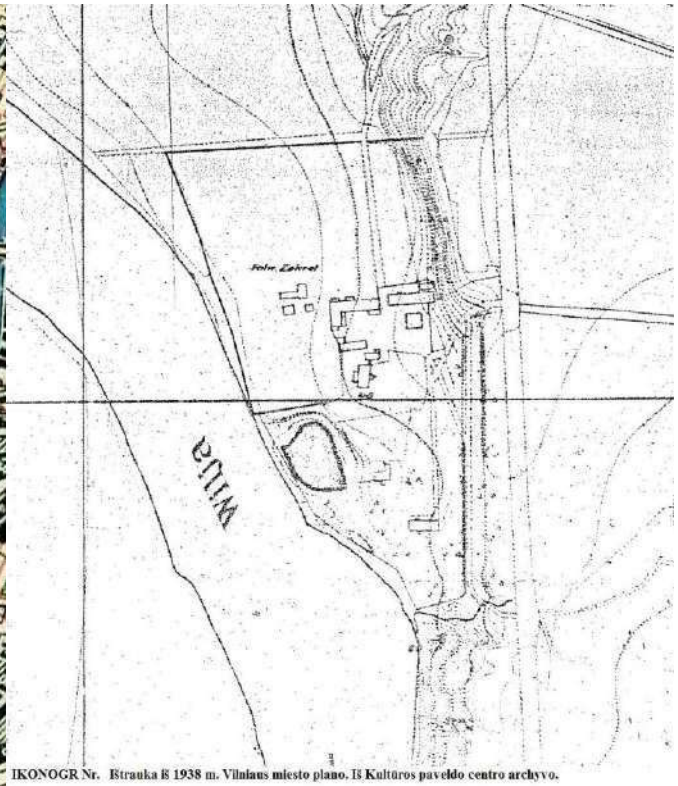

IKONOGR Nr. Ištrauka iš 1938 m. Vilniaus miesto plano. Iš Kultūros paveldo centro archyvo.



IKONOGR Nr. K. Račiuskas. Jėzuitų rūmai Vingio šile. 1831 m. Litografija. IEM, inv. IMik-1331. Iš DRĖMA, V. Dingęs Vilnius. Vilnius, 1991.



IKONOGR Nr. M. Januševičius. Jėzuitų rūmai Vingio šile. 1836 m. IEM, inv. T-318. Iš DRĖMA, V. Dingęs Vilnius. Vilnius, 1991.

IKONOGR Nr. A. Žemaitis. Jėzuitų rūmai Vingio šile. 1848 m. Litografija, VDM, inv. G-2504. Iš DRĖMA, V. Dingęs Vilnius. Vilnius, 1991.

IKONOGR Nr. S. Smolikovskis. Jėzuitų rūmai Vingio šile. 1850 m. Akvarelė. Maskvos istorijos muziejus, inv. 68558. Iš DRĖMA, V. Dingęs Vilnius. Vilnius, 1991.

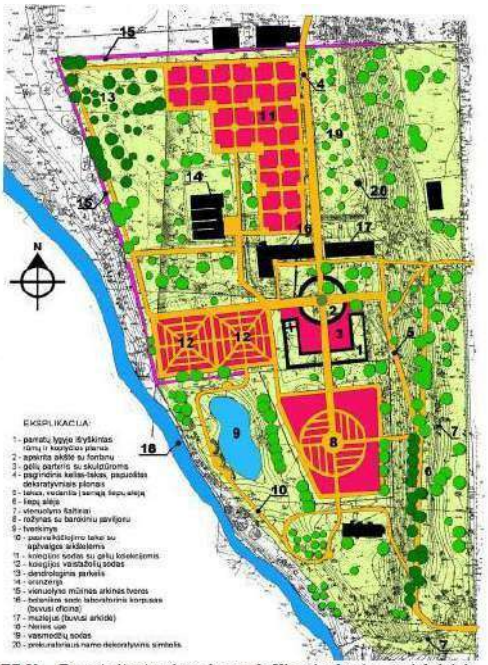

BR Nr. Buvusio jėzuitų vienuolyno sodo Vingyje akūrimo projektiniai pasiūlymai (K. Jakovlevas-Mateckis, V. Skudutienė). Iš GASPERAVIČIENĖ, S., K. JAKOVLEVAS-MATECKIS. Vilniaus jėzuitų vienuolyno sodo Vingyje analizė ir atkūrimo projektiniai bei paveldosauginiai siūlymai. Urbanistika ir architektūra, 28 (3), 2004.

Ikonografinės medžiagos duomenų apibendrinimas:

Išnagrinėjus visą šaltinyje pateiktą medžiagą darytinos išvados , kad teritorija tarp upės vagos ir Vingio rezidencijos ir botanikos sodo statinių komplekso statinių (ypač Vingio rezidencijos ir botanikos sodo statinių komplekso tvoros (kodas 33880) niekada nebuvo apstatyta vertingais kultūros paveldo požiūriu pastatais ar statiniais. Ilgą laiką ji buvo neužstatyta ir menkai arba visai neapželdinta. Darytina išvada, jog nesudėtingų statinių statyba nedarys žalingo poveikio komplekso nustatytoms vertingosioms savybėms.

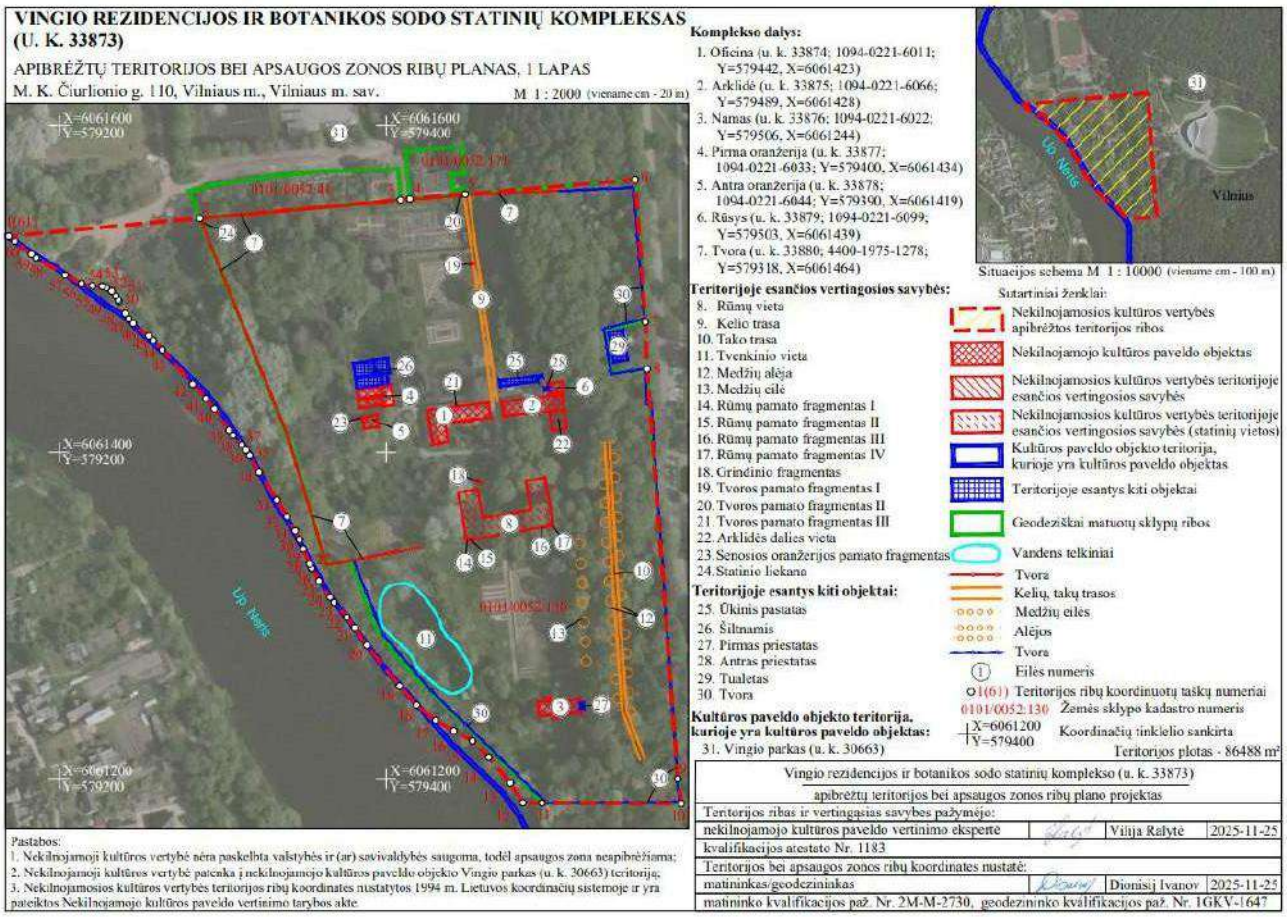

Komplekso TRP ištrauka:

Komplekso teisės aktais nustatyti paveldosaugos reikalavimai

Kompleksas ir į jį įeinančios komplekso dalys yra registruotos KVR vertybės.
Kompleksas nėra paskelbtas saugomu, jam **taikoma pradinė apsauga**. NKPĄ 2 str. „Pradinė apsauga – šiame įstatyme nustatyti į Kultūros vertybių registrą įrašytų, bet saugomais nepaskelbtų kultūros paveldo objektų, taip pat statybos ar kitokių darbų metu naujai aptiktų nekilnojamųjų kultūros vertybių apsaugos reikalavimai.“
NKPĄ 9 str. „Nekilnojamųjų kultūros vertybių pradinė apsauga“ nustatyta tvarka:
Kultūros vertybių registre registruoto kultūros paveldo objekto, dėl kurio nėra priimtas sprendimas skelbti jį saugomu ar neskelbti, valdytojas, planuojantis atlikti kultūros paveldo objekto vertingąsias savybes galinčius pažeisti tvarkybos darbus, turi pateikti savivaldybės paveldosaugos padaliniui projektinius siūlymus arba raštu išdėstytus numatomus darbus.
Savivaldybės paveldosaugos padalinys apie tai nedelsdamas praneša Departamentui. Jeigu nustatoma, kad numatomi darbai žalotų vertingąsias savybes, per 15 dienų turi būti inicijuojamas kultūros paveldo objekto skelbimas saugomu. Sprendimą inicijuoti kultūros paveldo objektą skelbti valstybės saugomu priima Departamentas, o savivaldybės saugomu – savivaldybės paveldosaugos padalinys.

<u>Jei atliekant statybos ar kitokius darbus aptinkama archeologinių radinių ar nekilnojamojo daikto vertingųjų savybių, valdytojai ar darbus atliekantys asmenys apie tai privalo pranešti savivaldybės paveldosaugos padaliniui, o šis informuoja Departamentą.</u> Departamentas gali sustabdyti darbus 15 dienų. Per šį terminą jis kartu su savivaldybės paveldosaugos padaliniu turi patikrinti pranešimą ir priimti sprendimą inicijuoti ar neinicijuoti aptiktos nekilnojamosios kultūros vertybės įregistravimą, kultūros paveldo objekto skelbimą saugomu ar aptiktos vertingosios savybės atskleidimą ir apsaugos reikalavimų patikslinimą.

Departamentas taip pat gali sustabdyti darbus 15 dienų, jei išaiškėja, kad buvo pažeisti šio straipsnio pirmų dviejų sąlygų reikalavimai.
Institucija, priėmusi sprendimą inicijuoti kultūros paveldo objekto skelbimą saugomu arba jau saugomo objekto naujai aptiktos vertingosios savybės nustatymą bei apsaugos reikalavimų pakeitimą, gali iki 6 mėnesių apriboti ar uždrausti darbus, kurie pačiame objekte, jo teritorijoje ar apsaugos zonoje galėtų pažeisti vertingąsias savybes. Jei teritorija ir apsaugos zona nenustatytos, apriboti ar uždrausti darbus galima iki 250 metrų atstumu nuo objekto. Jeigu dėl nepalankių klimato sąlygų trūkstami tyrimai neatliekami, terminas gali būti pratęstas. Bendras uždraudimo vykdyti darbus terminas negali būti ilgesnis negu 8 mėnesiai. Per šį terminą šio įstatymo nustatyta tvarka turi būti atlikti trūkstami tyrimai, parengtas ir suderintas teritorijos ir apsaugos zonos ribų projektas, reikalui esant, statinys užkonservuotas ir atlikti kiti kultūros paveldo objekto skelbimo saugomu procedūros veiksmai. Pradinė apsauga netenka galios priėmus sprendimą skelbti kultūros paveldo objektą saugomu ar neskelbti saugomu arba pasibaigus terminui, nustatytam pagal šio straipsnio 5 dalį.

Kompleksui nustatytas archeologinis (lemiantis reikšmingumą) vertingųjų savybių pobūdis, jam taikomos paveldo tvarkybos reglamento PTR 2.13.01:2022 „Archeologinio kultūros paveldo tvarkyba“ ir nekilnojamosios kultūros vertybės - archeologinės vietos tipinio apsaugos reglamento nuostatos. **Prieš žemės judinimo darbus privalomi archeologiniai tyrimai.**

SŽNSĮ 59 str. „Kultūros paveldo objektų ir vietovių teritorijos, jų apsaugos zonos“: Specialiosios žemės naudojimo sąlygos nustatomos kultūros paveldo objektų, nepaskelbtų saugomais, teritorijose.
SŽNSĮ 60 str. „Specialiosios žemės naudojimo sąlygos kultūros paveldo objektų teritorijose, kultūros paveldo vietovėse ir (ar) jų apsaugos zonose“:
Kultūros paveldo objekto, nepaskelbto saugomu, teritorijoje draudžiama naikinti ar kitaip žaloti kultūros paveldo objekto ir jo aplinkos autentiškumą bei vertingąsias savybes, registruotas Kultūros vertybių registre.

Sprendinių atitikimas paveldo apsaugą reglamentuojančių teisės aktų nuostatoms

Projektuojami sprendiniai nežaloja saugomos vietovės autentiškumo bei nustatytų vertingųjų savybių, registruotų Kultūros vertybių registre, nedaro neigiamos įtakos reljefui, takų struktūrai, želdiniams ir želdynams.
Projektas nepažeidžia KVR registruotos, nesaugomos vertybės nustatytų vertingųjų savybių, nesudėtingi statiniai statomi juos atitraukiant nuo Vingio rezidencijos ir botanikos sodo statinių komplekso tvoros (kodas 33880).
Projektas parengtas vadovaujantis archeologinės vietos tipiniu apsaugos reglamento nuostatomis bei paveldo tvarkybos reglamento PTR 2.13.01:2022 “Archeologinio paveldo tvarkyba“ reikalavimais, **statybos metu numatyti archeologiniai tyrimai**. Vykdant tvarkomuosius statybos darbus archeologo dalyvavimas būtinas. Jei atliekant darbus bus aptikta nekilnojamojo kultūros paveldo vertingųjų savybių, archeologinių struktūrų, darbai turi būti stabdomi, valdytojai ar darbus atliekantys asmenys apie tai privalo pranešti savivaldybės paveldosaugos padaliniui (Lietuvos Respublikos nekilnojamojo kultūros paveldo apsaugos įstatymo 9 str. 3d.). Projekto sprendiniai turi būti keičiami, užtikrinant kultūros paveldo objektų, kompleksų ir vietovių vertingųjų savybių išsaugojimą.
Projektas atitinka nustatytus NKPAĮ ir SŽNSĮ viešojo pažinimo ir naudojimo tikslais saugomos vietovės ir KVR registruotos vertybės paveldosaugos reikalavimus.

Parengė PDV I. Kliobavičiūtė, NKPAS 0509

5. TERITORIJOS RIBOSE YRA EKSPLOATUOJAMI INŽINERINIAI TINKLAI

Situacijos schema su esamų tinklų apsaugos zonomis

- Lietaus nuotekų tinklai.

Yra.

- Šiluminės trasos tinklai.

Nėra

- Elektros tiekimo kabelių tinklas.

Yra.

- Lauko apšvietimo kabelių tinklas.

Yra.

- Ryšių kabelių tinklas.

Nėra

- Dujotiekis

Nėra

- Lauko vandentiekio tinklai

Nėra

- Lauko nuotekų tinklai

Yra.

5. PLANUOJAMI SPRENDINIAI

Parenkamos vietos pirčių kompleksui patenka į KPD saugomas teritorijas. Todėl numatomi nauji sprendiniai kurie negadina saugomų teritorijų vertingųjų savybių. Parenkami sprendiniai kurie harmoningai įsilieja į esamą kraštovaizdį ir yra numatyti kitose Vingio parko vietose bei Vingio parkui pritaikyti (patvirtinti) specialūs mažosios architektūros ir įrangos sprendiniai.

Šiuo projektu teritorijoje suprojektuotos vietos laikiniems, kilnojamiems, moduliniams viešų pirčių gaminiams (iki 24,99 m2 užimamo ploto) su medines konstrukcijos terasomis (kurios patenka Dalis projektuojamos teritorijos patenka į Jėzuitų vienuolyno ir kitų statinių komplekso teritoriją. Unikalus objekto kodas: 33873), Vingio parko Unikalus objekto kodas: 30663; Projektuojama vieta viešam tualetui, paplūdimio gelbėtojų postui, nustatant laikiniems tipiniams statiniams - tinkamą privaloma medžiagiškumą ir estetinę preliminarią išraišką, neprojektuojant šiuo projektu pačių statinių. Šluo projektu projektuojami gruntiniai pėsčiųjų takai žaltakiai bei sutankinto grunto ptakas skirtas ir gaisriniam automobiliui I teritoriją privažiuoti, poilsio ir vaikų žaidimo aikštelė, suoliukai, šiukšliadėžės, žaidimų įrenginiai vaikams, treniruokliai, apšvietimo šviestuvų vietos, inžinerinės įrangos privedimo vietosi, želdinimas, dviračių stovai. Takai projektuojami užtikrinant pėsčiųjų ryšius įvarių poreikių žmonėms, tame tarpe žmonių su negalia.

Žaidimų aikštelei projektuojama liejama gumos danga, projektuojami sporto įrenginiai, supynė, laipynė, lauko i ir kiti lauko poilsiui pritaikyti baldai. Visoje nagrinėjamoje teritorijoje numatoma apšvietimo stulpų vietos ir parenkami šviestuvai, (apšvietimo ir elektors tinklai proejektuojami atskiru projektu) šiukšlių dėžes, suoliukus, stulpelius šunų tuštinimuisi. dviračių stovai, informaciniai stendai, numatoma viešos gertuvės vieta.

Nuo esamų dangų lietaus vanduo suvedamas į vejos plotus formuojant sausbales, lietaus nuotekų tinklai neprojektuojami.

ŽELDINIŲ INVENTORIZACIJOS LENTELĖ

ŽELDINIŲ INVENTORIZAVIMO KORTELĖ												
Nr. Plane	Medžio rūšis lietuviškai	Medžio rūšis lotyniškai	Kamieno skersmuo (cm) 1.3 m aukštyje	Kamieno diametras (cm) ties šaknies kakleliu	Saugomo šaknų ploto spindulys (m)	Šaknų apsaugos zona (m²)	Lajos spindulys (projekcija) nuo medžio ašies kelminėje dalyje Š, R, P, V kryptimis (m)	Medžio būklės indeksas 1, 2, 3, 4, 5	Saugotinas nutarimas Nr. 1101 2021-12-22	Pastabos	Siūlomos / būtinosios arboristinės / tvarkymo priemonės	Pašalinimo pagrindimas (jei taikoma)
1	*2*	*3*	*4*	*5*	*6*	*7*	*8*	*9*	*10*	*11*	*12*	*13*
1.	Paprastasis klevas	*Acer platanoides*	37	42	4.44	61.9	2.8; 2.7; 3.1; 3.0	1	Taip	-	-	Šalinamas dėl projektinių sprendinių.
2.	Paprastasis klevas	*Acer platanoides*	11	13	5.47	5.47	0.7; 0.9; 1.2; 1.1	2	Ne	Nustelbtas	-	Šalinamas dėl projektinių sprendinių.

ESAMOS SITUACIJOS FOTOFIKSACIJA

Esamos sitaucijos nuotrauka nr. 1

Esamos sitaucijos nuotrauka nr. 2

Esamos sitaucijos nuotrauka nr. 3

Esamos sitaucijos nuotrauka nr. 4

Esamos sitaucijos nuotrauka nr. 5

Esamos sitaucijos nuotrauka nr. 6

2026.01.21 Neries ledo riba

Esamos sitaucijos nuotrauka nr. 7

Esamos sitaucijos nuotrauka nr. 8

Esamos sitaucijos nuotrauka nr. 9

TECHNINĖ SPECIFIKACIJA

Arboristinis darbų vykdymo metodas (AMS) Arboricultural Method Statement

Ši metodinė dalis parengta vadovaujantis BS 5837:2012 ir ISA (International Society of Arboriculture) standartais. Tikslas – numatyti technologines priemones, kurios leistų integruoti numatomą užstatymą ir dangas nepažeidžiant medžių statinio stabilumo ir užtikrinant jų fiziologinį gyvybingumą po statybų pabaigo

Kritinė šaknų zona (CRZ)

Medžių šaknų apsaugos ir intervencijų ribos nustatomos remiantis kritinės šaknų zonos (Critical Root Zone, CRZ) principu. CRZ apibrėžia tą šaknų sistemos dalį, kuri yra esminė medžio mechaniniam stabilumui, vandens ir maisto medžiagų įsisavinimui bei gyvybinių funkcijų palaikymui. CRZ ribos nustatymas grindžiamas tarptautine arboristine praktika, įskaitant BS 5837:2012 „Trees in relation to design, demolition and construction“, bei ISA (International Society of Arboriculture) gaires, pagal kurias bet kokios intervencijos arčiau nei kamieno skersmuo šaknų kaklelio vietoje (D) padaugintas iš 6–8 (D × 6–8) reikšmingai didina šaknų laikomosios galios sumažėjimo ir vėjovartos riziką. Šiame arboristiniame vertinime kritinės šaknų zonos matuotos tik aktualiems medžiams dauginant iš 7 koeficiento (D × 7).
Ši zona laikoma ribinio stabilumo riba, už kurios prasideda kritinis poveikis medžio statinei pusiausvyrai. Intervencijos CRZ viduje (šaknų pjovimas, grunto nukasimas, tankinimas ar apkrovos didinimas) laikomos aukštos rizikos veiksmais, galinčiais turėti ilgalaikį neigiamą poveikį medžio būklei ir saugumui.

Šaknyno redukcija iki 15 % ir apsauginės priemonės Projekto zonose, kur pastatų tūriai ar kietosios dangos su konstrukciniais pasluoksniais kertasi su medžių šaknų apsaugos zonomis, taikomas kontroliuojamos redukcijos metodas. Ši metodika remiasi arboristikos standartais, siekiant išlaikyti balansą tarp urbanistinės plėtros ir medžio statinio stabilumo.

1. Maksimali leistina redukcija (15 %): Atliekant žemės kasimo darbus pamatams ar dangų pasluoksniams, bendras pažeidžiamas šaknyno plotas negali viršyti 15 % viso skaičiuojamo šaknų sistemos ploto. Ši riba yra kritinė, siekiant išvengti staigaus lajos džiūvimo ar fiziologinio nuosmukio.
2. Kritinės šaknų zonos (CRZ) neliečiamumas: Kasimo darbai ir konstrukciniai pasluoksniai planuojami tik iki CRZ ribos. Ši zona traktuojama kaip neliečiama šerdis:

- Draudžiama nukirsti skeletines šaknis, esančias CRZ viduje.
- Visi pasluoksniai (nuokasos) ties šia riba formuojami rankiniu būdu arba pneumatine įranga, užtikrinant vizualią šaknų kontrolę.

3. Šaknų sutvarkymas ir pjūvių apsauga: Visi šaknų pjūviai redukcijos zonoje atliekami aštriais įrankiais, vengiant mechaninio audinių draskymo. Tai būtina greitam kaluso formavimuisi ir patogenų prevencijai.
4. Šaknų barjero įrengimas: Ties nupjovimo riba, skiriančia statybos zoną nuo likusio šaknyno, įrengiamas specializuotas šaknų barjeras (HDPE polietileno membrana arba analogas). Barjero funkcijos:

- Izoliacija: Apsaugo šaknis nuo tiesioginio kontakto su šarminiu betonu ar agresyviais konstrukciniais pasluoksniais.
- Kryptingas augimas: Nukreipia naujai formuojamas šaknis gilyn arba į šonus, neleisdamas joms skverbtis į pastato pamatus ar kelti kietųjų dangų.
- Drėgmės kontrolė: Neleidžia statybinėms nuokasoms drenuoti drėgmės iš likusio

nepažeisto šaknyno.

5. Dangų konstruktyvas: Vietose, kur danga priartėja prie CRZ, pirmenybė teikiama neinvaziniams sprendimams (geosintetiniams tinklams su skalda arba pakeltoms konstrukcijoms), taip išlaikant maksimalią siurbiančiųjų šaknų masę.

Ši metodika užtikrina, kad urbanistinė plėtra būtų vykdoma neviršijant medžio biologinės tolerancijos ribų, išsaugant jo statinį saugumą ir estetinę vertę ilgalaikėje perspektyvoje.

Rekomendacijos teikiamos vadovaujantis:

ISA (International Society of Arboriculture) metodikomis:

- VTA (Visual Tree Assessment - vizualinio medžių vertinimo) metodas;
- TRAQ (Tree Risk Assessment Qualification - medžių rizikos vertinimo sistema);
- BS 5837:2012 „Trees in relation to design, demolition and construction“ ; Lietuvos Respublikos teisės aktais:
- Medžių ir krūmų, vandens telkinių, esančių želdynuose, priežiūros taisyklėmis (LR aplinkos ministro 2008-01-18 įsakymas Nr. D1-45; redakcija pagal 2022-11-30 įsakymą Nr. D1-371);
- Želdinių apsaugos, vykdant statybos darbus, taisyklėmis (LR aplinkos ministro 2010-03-15 įsakymas Nr. D1-193);
- Statybos techniniu reglamentu STR 2.02.01:2018 (atstumai nuo pastatų, projektavimo nuostatos ir t. t.);
- Vilniaus miesto želdinių apsaugos ir tvarkymo nuostatais;
- LR invazinių rūšių sąrašu, patvirtintu Aplinkos ministerijos.

Pesčiųjų žaltakio įrengimo technologija

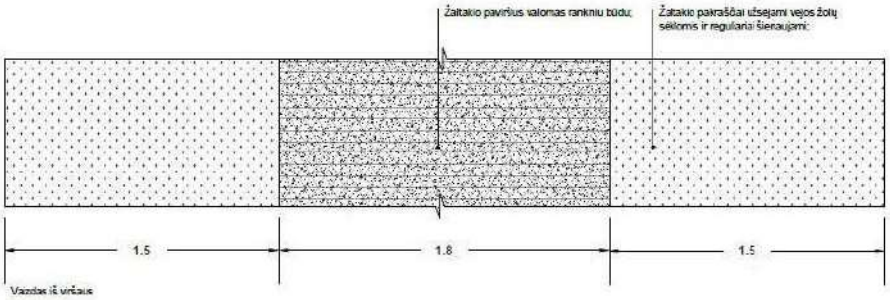



Geotekstilė 'Plantex Gold'



'U' formos smeigė

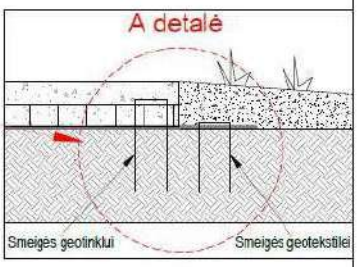

Geokorys perforuotomis sienelėmis

Kval. Patv. dok. Nr.	VILNIAUS PARKAI	VšĮ „Vilniaus miesto parkai“ K. Čiurlionio g. 100, LT-03100 Vilnius	Statinio projekto pavadinimas: Žaltakio įrengimo technologija
ŽPRV-53	Kv.architektė	Dovilė Ivanauskienė	Pavadinimas, dokumento pavadinimas: Žaltakio įrengimo technologija M 1.20 — Laida: 0
(26)-Ž-V-24	Kv.architektė	Rūta Žiugžlė	
LT	Statytojas ir (arba) užsakovas: Vilniaus miesto savivaldybės administracija, j.k. 188710061, Konstitucijos pr. 3, LT-09601, Vilnius		Dokumento žymuo: VMP-2025 — Lapas: — Lapų: 01

Pėsčiųjų tako dangos konstrukcija

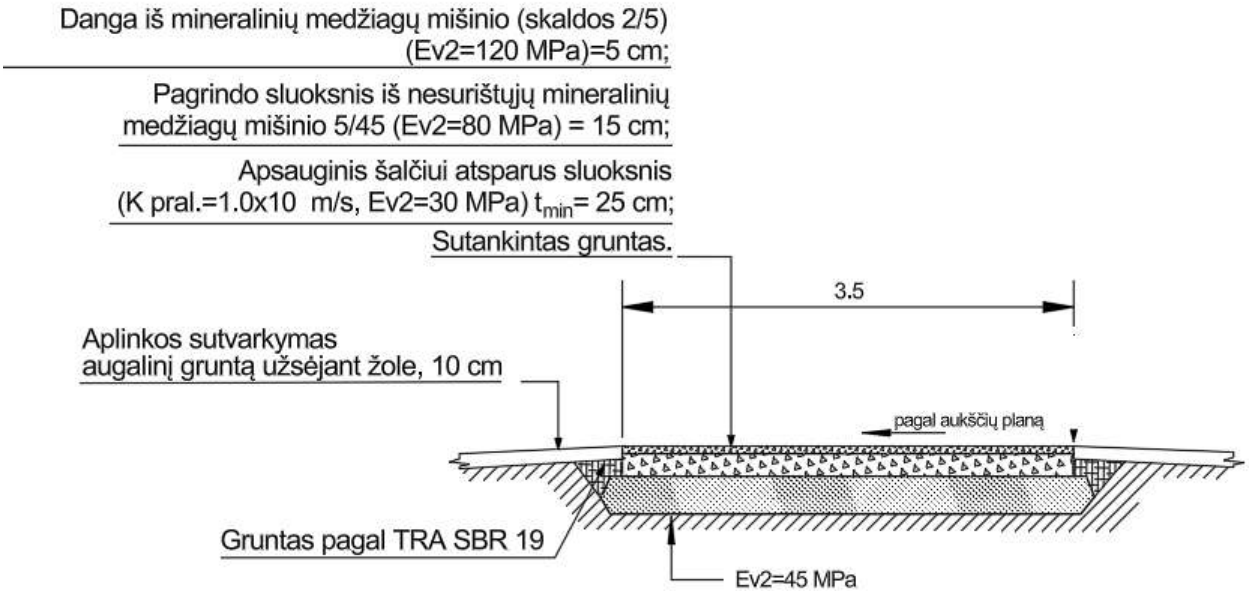

Atestatų NR.	VILNIAUS PARKAI	**Všį "Vilniaus miesto parkai"** M. K. Čiurlionio g. 100 LT-03100 Vilnius			Statinio projekto pavadinimas: **Kitos (poilsio) paskirties nesudėtingųjų statinių (terasų, vaikų žaidimo įrenginių ir aikštelių) statybos supaprastintas projektas, Vingio parke ties M.K. Čiurlionio g. 110 ir 112a, Vilniuje PROJEKTINIAI PASIŪLYMAI**	
A1106	PV	I. Kliobavičiūtė		2026 01	Dokumento pavadinimas: BENDRIEJI STATINIO RODIKLIAI	LAIDA
A1212	ARCH	K.Reimeris		2026 01		
ŽPRV53	ARCH	D.Ivanauskienė		2026 01		0
ŽPVR33	ARCH	J.Žička		2026 01		
LT	Statytojas ir užsakovas: VILNIAUS MIESTO SAVIVALDYBĖ				Dokumento žymuo: **VMP-26-0003-TS**	LAPAS 1 / LAPŲ 1

SĄNAUDŲ KIEKIŲ ŽINIARAŠTIS

Nr.	Pavadinimas	Mato vnt.	Kiekis
	Dangos konstrukcijos		
1	**Žaltakis**	m^2	940
	Sutankintas žvyro skaldos (fr 4/16) ir dirvožemio mišinys, užsėjamas vejos žolių sėklomis, h10 cm	m^3	x
	Geotinklas, h5 cm;	m^2	x
	Geotekstilė 'Plantex Gold' arba analogas;	m^3	x
	Išlygintas ir sutankintas esamas gruntas;	m^2	x
	Granito skalda yra 0-5 mm, h- 5 cm	m^3	x
2	Sutankinto grunto danga	m^2	839
	Danga iš mineralinių medžiagų mišinio	m^2	x
	15 cm skaldos pagrindo sluoksnio iš nesurištojo mineralinių medžiagų mišinio 0/45 įrengimas	m^3	x
	30 cm šalčiui nejautrių medžiagų sluoksnio įrengimas	m^3	x
3	Terasa (rifliuotomis lentomis)	m^2	281
4	Gumos danga	m^2	749
5	Cinkuoto metalo grotelės	m^2	x
	Mažosios architektūros elementai		
6	Suolas	vnt.	x
7	Stalai	vnt.	x
8	Aukštas šviestuvas	vnt.	~ 8
9	Šiukšliadėžė	vnt.	~ 1
10	Informacinis stendas	vnt.	~ 2
11	Lauko suolas iš vientiso rąsto	vnt.	~ 12
12	Vandens gertuvė	vnt.	1
13	Laipynė pilis, NRO424	vnt.	1
14	Laipynė NRO816	vnt.	1
15	Laipynė Parkour 4, NRO854	vnt.	1
16	Dvigubos sūpynės, NRO907	vnt.	1
17	Laipynė piramidė COR303001	vnt.	1
18	Sporto įrenginys Cross Training Combi 7 Compact, FAZ208, Beige	vnt.	1
19	Sporto įrenginys Combi 2, FSW102, BIEGE	vnt.	1
20	Sporto įrenginys Dip bench, FSW202	vnt.	1
21	Pirtis DOUBLE IGLUSAUNA WITH ELECTRIC HEATER	vnt.	3

VINGIO REZIDENCIJOS IR BOTANIKOS SODO STATINIŲ KOMPLEKSAS (U. K. 33873)

APIBRĖŽTŲ TERITORIJOS BEI APSAUGOS ZONOS RIBŲ PLANAS, 1 LAPAS

M. K. Čiurlionio g. 110, Vilniaus m., Vilniaus m. sav. M 1 : 2000 (viename cm - 20 m)

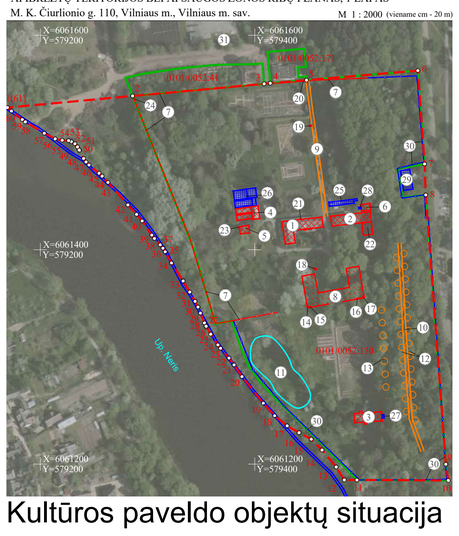

Kultūros paveldo objektų situacija

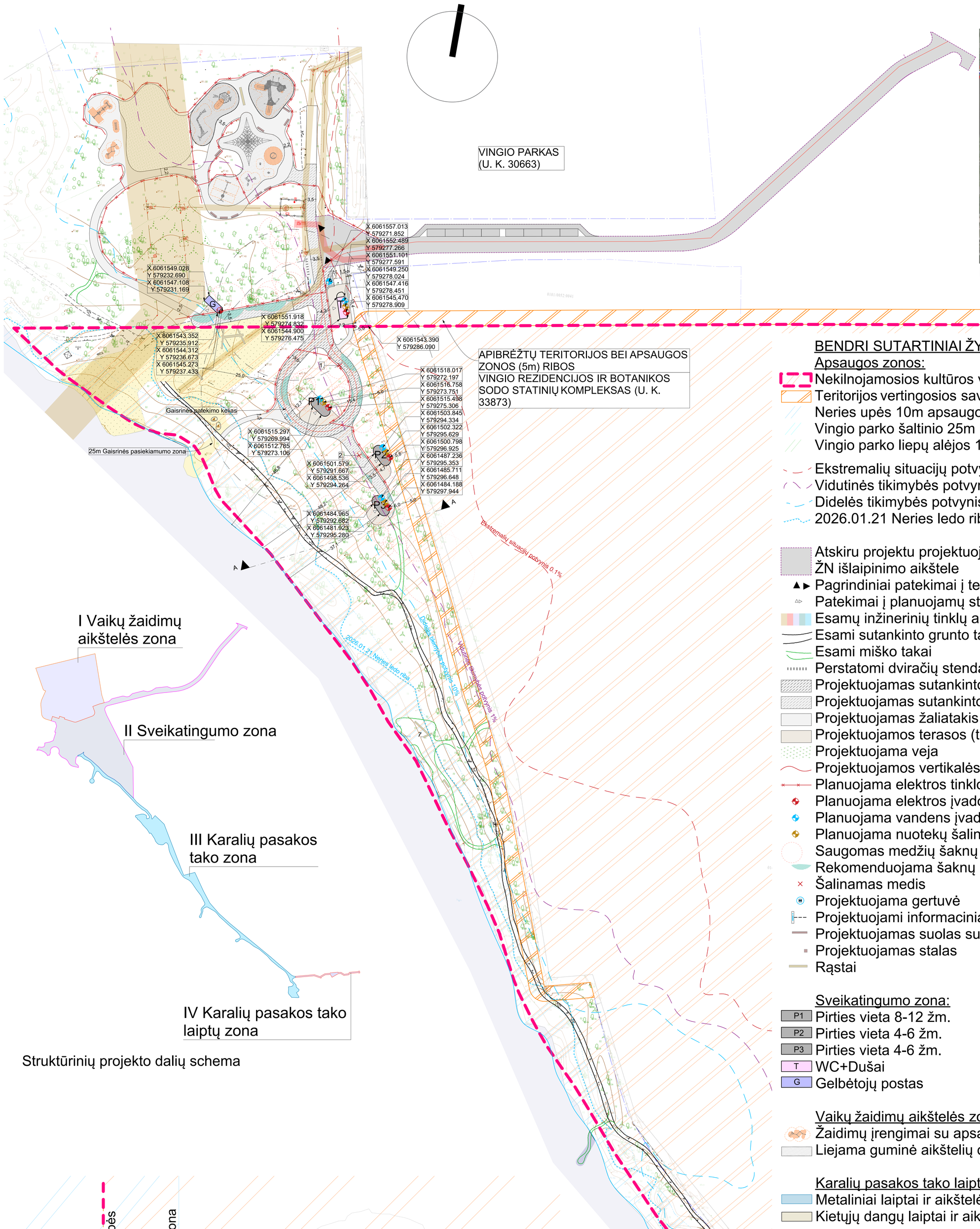

BENDRI SUTARTINIAI ŽYMĖJIMAI

Apsaugos zonos:

- Nekilnojamosios kultūros vertybės apibrėžtos teritorijos ribos
- Teritorijos vertingosios savybės tvoros apsaugos zona (5m)
- Neries upės 10m apsaugos zona
- Vingio parko šaltinio 25m buferinė zona
- Vingio parko liepų alėjos 10m buferinė zona
- Ekstremalių situacijų potvynis 0.1%
- Vidutinės tikimybės potvynis 1%
- Didelės tikimybės potvynis 10%
- 2026.01.21 Neries ledo riba
- Atskiru projektu projektuojama gatvė su stovėjimo vietomis ir ŽN išlaipinimo aikštele
- Pagrindiniai patekimai į teritoriją
- Patekimai į planuojamų statinių vietas
- Esamų inžinerinių tinklų apsaugos zonos
- Esami sutankinto grunto takai
- Esami miško takai
- Perstatomi dviračių stendai
- Projektuojamas sutankinto grunto kelias gaisrinei
- Projektuojamas sutankinto grunto kelias aptarnavimui
- Projektuojamas žaliatakis
- Projektuojamos terasos (termomediena)
- Projektuojama veja
- Projektuojamos vertikalės
- Planuojama elektros tinklo apšvietimo trajektorija
- Planuojama elektros įvado vieta
- Planuojama vandens įvado vieta
- Planuojama nuotekų šalinimo įvado vieta
- Saugomas medžių šaknų plotas
- Rekomenduojama šaknų redukcija
- Šalinamas medis
- Projektuojama gertuvė
- Projektuojami informaciniai stendai
- Projektuojamas suolas su atlošu
- Projektuojamas stalas
- Rąstai

Sveikatingumo zona:

- P1 Pirties vieta 8-12 žm.
- P2 Pirties vieta 4-6 žm.
- P3 Pirties vieta 4-6 žm.
- T WC+Dušai
- G Gelbėtojų postas

Vaikų žaidimų aikštelės zona:

- Žaidimų įrengimai su apsaugos zona
- Liejama guminė aikštelių danga

Karalių pasakos tako laiptų zona:

- Metaliniai laiptai ir aikštelės ant polinės konstr.
- Kietųjų dangų laiptai ir aikštelės

Struktūrinių projekto dalių schema



Pjūvis A-A 1:200

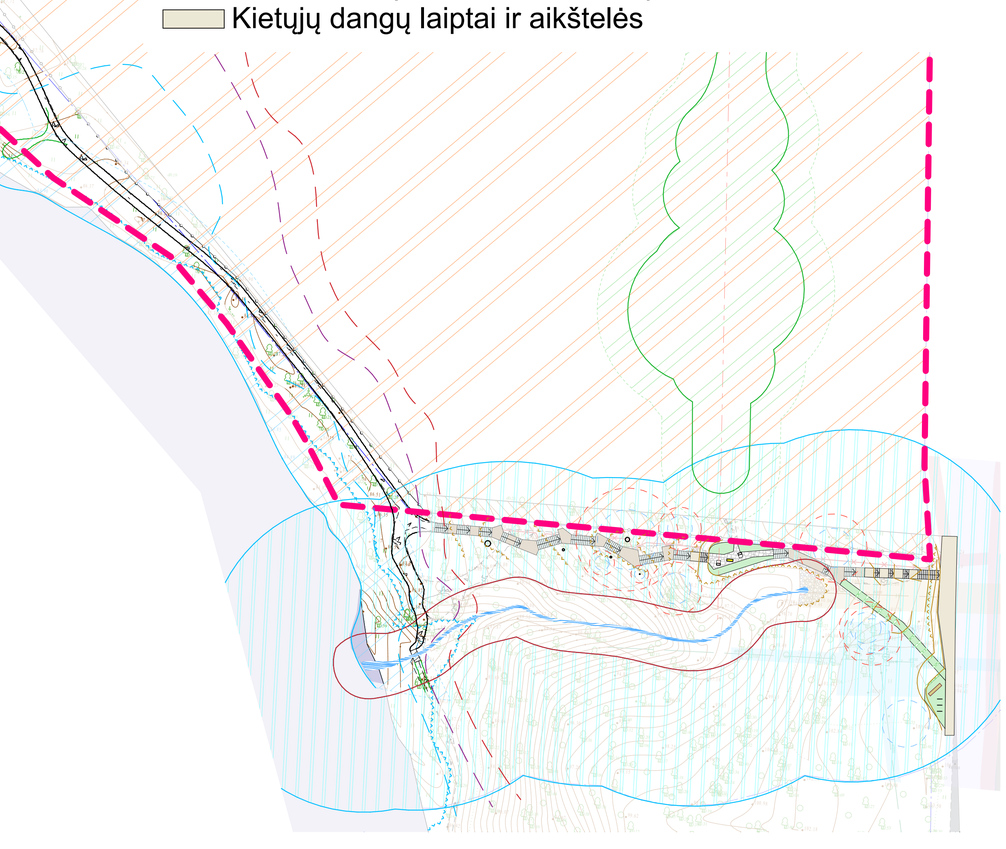

Esamos situacijos fotofiksacija

Kval. Patv. dok. Nr.			VŠĮ „Vilniaus miesto parkai" K. Čiurlionio g. 100, LT-03100 Vilnius	Statinio projekto pavadinimas: Kitos (poilsio) paskirties nesudėtingųjų statinių (terasų, vaikų žaidimo įrenginių ir aikštelių) statybos supaprastintas projektas, Vingio parke ties M.K. Čiurlionio g. 110 ir 112a, Vilniuje PROJEKTINIAI PASIŪLYMAI	
A.1212	PV	Kazimieras Reimeris			
ŽPV-53	Kr. arch.	Dovilė Ivanauskinė			
ŽPV-33	Kr. arch.	Justas Žička			
	Kr. arch.	Lukas Garšauskas		Pavadinimas, dokumento pavadinimas: Projektinio pasiūlymo planas 1:500	Laida 0
	Kr. arch.	Lukas Kavaliauskas			
	Kr. arch.	Dominykas Dobilas			
LT	Statytojas ir (arba) užsakovas: Vilniaus miesto savivaldybės administracija, į.k. 188710061, Konstitucijos pr. 3, LT-09601, Vilnius			Dokumento žymuo: VMP-26-0003	Lapas / Lapų 01

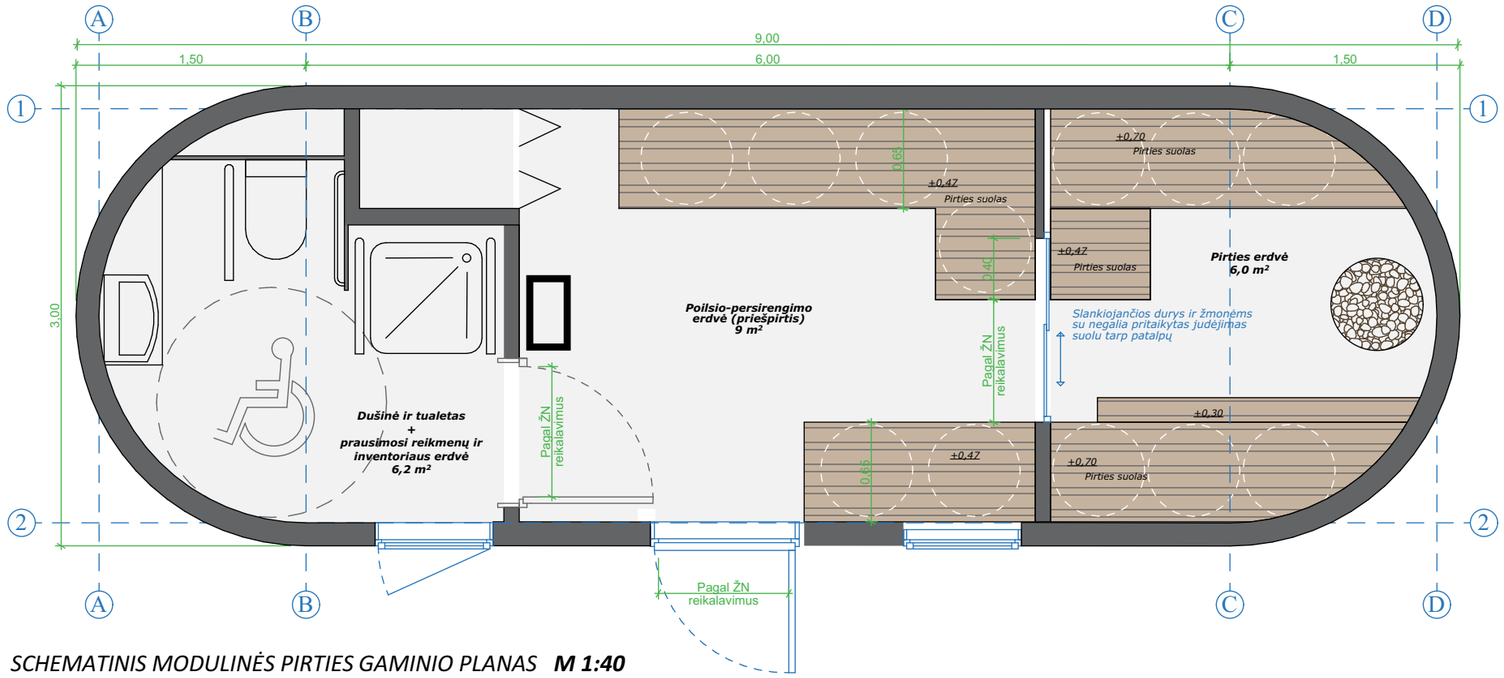

SCHEMATINIS MODULINĖS PIRTIES GAMINIO PLANAS ***M 1:40***

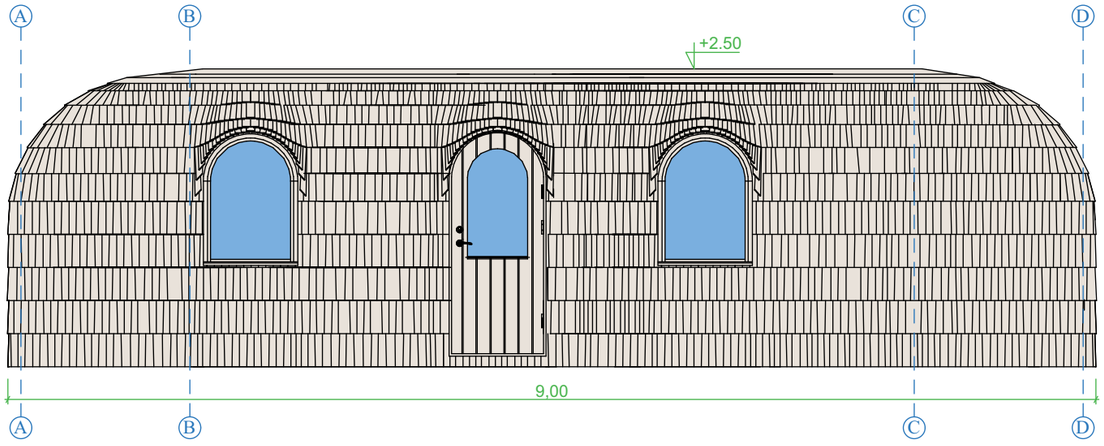

Natūralios fasadinės medžio skiedros

Klijuotos medienos konstrukcijos langai/vitrinos su stiklo paketais

MODULINĖS PIRTIES FASADAS A-D ***M 1:50***

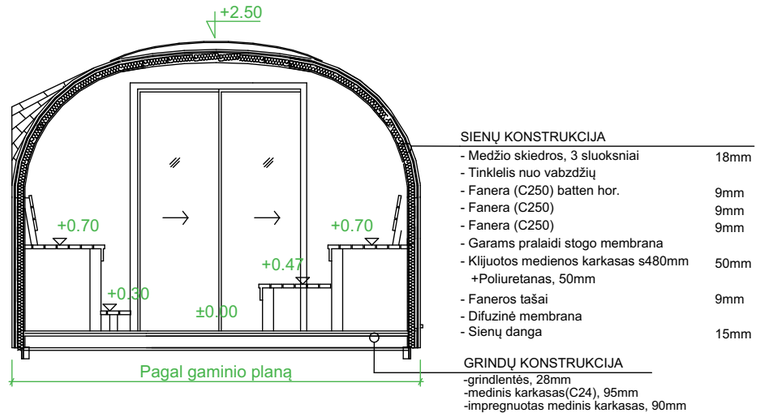

PRINCIPINIS PIRTIES (KAITINIMOSI) ERDVĖS PJUVIS ***M 1:50***

PASTABOS:

1. Pirtis yra gamykloje gaminamas/surenkamas modulinis gaminys;
2. Bendras užstatymo plotas - 24,9 m^2;
2. Pirtis privalo būti atvežama ir pastatoma ant terasos jai skirtoje vietoje jau surinkta ir sukomplektuota. Vietoje statybos darbai neatliekami;
3. Pirtis pajungiama prie vietoje atvestų konkrečių inžinerinių tinklų (nuotekos, vanduo, elektra);
4. Pirtis turi atitikti Lietuvos higienos normas *HN 39:2016 „Pirčių visuomenės sveikatos saugos reikalavimai“* ir pritaikyta *ŽN* poreikiams;
5. Pirties geometriniai parametrai gali būti koreaguojami pagal gamintojo technologiją ir konkrečios pirties dizainą, pakeitimai privalo būti derinami su VMS ir ir VšĮ "Vilniaus miesto parkai";
6. Pirtys numatomos *IGLU* tipo, apdaila - natūralios fasadinės medžio skiedros. Dengimas natūralia alyva, arba pagal gamintojo technologiją, išlaikant natūralią medžio spalvą ir faktūrą.

Kval. Patv. dok. Nr.	VILNIAUS PARKAI	VšĮ „Vilniaus miesto parkai“ M.K. Čiurlionio g. 100, LT-03100 Vilnius		**Statinio projekto pavadinimas** **Kitos (poilsio) paskirties nesudėtingųjų statinių (terasų, vaikų žaidimo įrenginių ir aikštelių) statybos supaprastintas projektas, Vingio parke ties M.K. Čiurlionio g. 110 ir 112a, Vilniuje**		
A1212	PV	Kazimieras Reimeris		**Pavadinimas, dokumento pavadinimas**		Laida
ŽPRV 53	Kr.arch.	Dovilė Ivanauskienė		Kilnojamos modulinės pirties schema (6 vietų)		0
ŽPV 33	Kr.arch.	Justas Žička				
	Kr.arch.	Lukas Kavaliauskas				
LT	Statytojas ir (arba) užsakovas: **SĮ „Vilniaus miesto savivaldybės administracija“ Konstitucijos pr. 3, 09601 Vilnius**			**Dokumento žymuo** **VMP-26-0003-PP-**	Lapas 1	Lapų 1

Terasa (rifliuotomis lentomis)

Sutankinto grunto takas

Gumos danga (galimi atspalviai)

Žaltakis

Aukštas šviestuvas

Cinkuoto metalo grotelės

Informacinis stendas

Šiukšlių dėžės

Laipynė pilis, NRO424

Laipynė NRO816

Laipynė Parkour 4, NRO854

Dvigubos sūpynės, NRO907

Laipynė piramidė COR303001

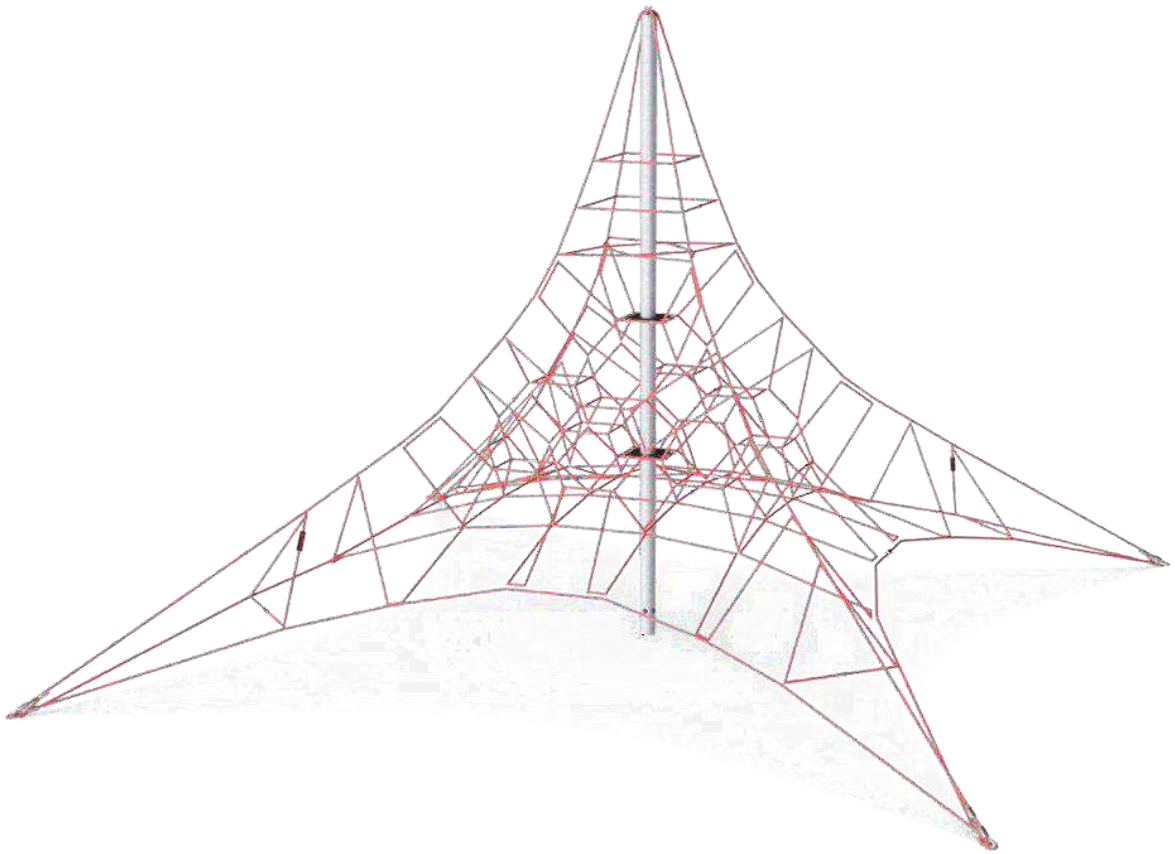

Sporto įrenginys Cross Training Combi 7 Compact, FAZ208, Beige

Sporto įrenginys Combi 2, FSW102, BIEGE

Sporto įrenginys Dip bench, FSW202

Žmonių su negalia žaidimo įrenginys Waterfall with Sand Table



Žmonių su negalia žaidimo įrenginys PCM157 Universal Carousel

Žaidimų įrenginys M174 SwanNRO118

Žaidimų įrenginys Bee Springer, Oak

Pirtis DOUBLE IGLUSAUNA WITH ELECTRIC HEATER

Lauko suolas iš vientiso rąsto

Suolas su stalu

Vandens gertyvė

Atestatų NR.	VILNIAUS PARKAI	**VšĮ "Vilniaus miesto parkai"** M. K. Čiurlionio g. 100 LT-03100 Vilnius			Statinio projekto pavadinimas: **Kitos (poilsio) paskirties nesudėtingųjų statinių (terasų, vaikų žaidimo įrenginių ir aikštelių) statybos supaprastintas projektas, Vingio parke ties M.K. Čiurlionio g. 110 ir 112a, Vilniuje PROJEKTINIAI PASIŪLYMAI**		
A1106	PV	I. Kliobavičiūtė		2026 01	Dokumento pavadinimas: BENDRIEJI STATINIO RODIKLIAI		LAIDA
A1212	ARCH	K.Reimeris		2026 01			
ŽPRV53	ARCH	D.Ivanauskienė		2026 01			0
ŽPVR33	ARCH	J.Žička		2026 01			
LT	Statytojas ir užsakovas: VILNIAUS MIESTO SAVIVALDYBĖ				Dokumento žymuo: **VMP-26-0003-SŽ**	LAPAS 1	LAPŲ 1

Vizualizacijos

Vizualizacija nr. 1

Vizualizacija nr. 2

Architekto

KVALIFIKACIJOS
ATESTATAS

LIETUVOS ARCHITEKTŲ RŪMAI

Nr. A 1106

Irena Kliobavičiūtė

Statinio projekto, statinio projekto vykdymo priežiūros,
statinio projekto architektūrinės dalies,
statinio projekto architektūrinės dalies vykdymo priežiūros,
statinio projekto architektūrinės dalies ekspertizės,
statinio projekto sklypo plano (sklypo sutvarkymo) dalies,
statinio projekto sklypo plano (sklypo sutvarkymo) dalies vykdymo priežiūros,
statinio projekto sklypo plano (sklypo sutvarkymo) dalies ekspertizės
vadovė

Statinių rūšys: pastatai ir inžineriniai statiniai
Statinių kategorija: ypatingieji ir neypatingieji statiniai, įskaitant statinius, esančius kultūros paveldo objekto teritorijoje, jo apsaugos zonoje ar kultūros paveldo vietovėje (išskyrus kultūros paveldo objektus ir kultūros paveldo statinius)

Teritorijų planavimo vadovė
Kompleksinio teritorijų planavimo dokumentų rūšies:
vietovės lygmens detalieji planai ir vietovės, savivaldybės lygmens bendrieji planai
Specialiojo teritorijų planavimo dokumentų rūšies:
vietovės, savivaldybės, valstybės lygmens nekilnojamojo kultūros paveldo apsaugos specialieji planai

Lietuvos architektų rūmų pirmininkas Lukas Rekevičius

LIETUVOS RESPUBLIKA
Lietuvos architektų rūmai
VILNIUS

Architektų profesinio atestavimo komisijos

2013 m. balandžio mėn. 12 d. posėdžio protokolas Nr. 76
2023 m. vasario mėn. 1 d. posėdžio protokolas Nr. 199

Architekto

KVALIFIKACIJOS
ATESTATAS

LIETUVOS ARCHITEKTŲ RŪMAI

Nr. A 1212

Kazimieras Reimeris

Statinio projekto, statinio projekto vykdymo priežiūros,
statinio projekto architektūrinės dalies,
statinio projekto architektūrinės dalies vykdymo priežiūros,
statinio projekto sklypo plano (sklypo sutvarkymo) dalies,
statinio projekto sklypo plano (sklypo sutvarkymo) dalies vykdymo priežiūros
vadovas
Statinių rūšys: pastatai ir inžineriniai statiniai
Statinių kategorija: ypatingieji ir neypatingieji statiniai

Teritorijų planavimo vadovas
Kompleksinio teritorijų planavimo dokumentų rūšies:
vietovės lygmens detalieji planai

Lietuvos architektų rūmų pirmininkas Algimantas Pliučas

Išduota 2015 m. rugsėjo mėn. 25 d.
pagal Architektų profesinio atestavimo komisijos posėdžio protokolą Nr. 105.
Atnaujinta 2025 m. rugpjūčio mėn. 5 d. Lietuvos architektų rūmų sprendimu Nr. 25/08/S-233

LIETUVOS RESPUBLIKOS
KULTŪROS MINISTERIJA

NEKILNOJAMOJO KULTŪROS PAVELDO APSAUGOS SPECIALISTO KVALIFIKACIJOS ATESTATAS

2020-01-28 Nr. 0509
(data)

Irena Kliobavičiūtė

(atestuoto specialisto vardas, pavardė)

Tvarkybos darbų projektų rengimas ir vadovavimas projektavimui – architektūrinio paveldo tvarkybos darbų projektavimas;
Paveldosaugos (specialioji) ekspertizė – tvarkybos darbų projektų;
Paveldosaugos (specialioji) ekspertizė – nekilnojamojo kultūros paveldo vertinimo, pagal reikšmingumą lemiantį vertingųjų savybių pobūdį ar jų derinį – architektūrinio, urbanistinio;
Tvarkybos darbų projektų vykdymo priežiūra ir vadovavimas tvarkybos darbų projektų vykdymo priežiūrai – tvarkybos darbų projektų sprendinių įgyvendinimo priežiūra

(nekilnojamojo kultūros paveldo apsaugos veikla (-os) ir specializacija (-os))

Lietuvos Respublikos kultūros ministras ..... (parašas)

A. V.

Mindaugas Kvietkauskas

(vardas ir pavardė)

A 0509

2017 UAB „LODVILA" 01757

Gmail

Irena Kliobaviciute <baisa65@gmail.com>

FW: DĖL PRAŠYMO ĮVERTINTI KVALIFIKACIJOS TOBULINIMĄ

1 žinutė

Irena Kliobavičiūtė <irena@smartas.lt> 2025 m. vasario 3 d. 16:39
Kam: Irena Kliobaviciute <baisa65@gmail.com>

From: Gytis Oržikauskas [mailto:gytis.orzikauskas@lrkm.lt]
Sent: Monday, February 3, 2025 4:11 PM
To: irena@smartas.lt
Subject: DĖL PRAŠYMO ĮVERTINTI KVALIFIKACIJOS TOBULINIMĄ
Importance: High

Laba diena,

Kultūros ministerija informuoja, jog Jūsų prašymas įvertinti kvalifikacijos tobulinimą buvo užregistruotas 2025-01-30 numeriu G-1237.

Patvirtintiname, kad Jūsų pateikti dokumentai atitinka „Nekilnojamojo kultūros paveldo apsaugos specialistų atestavimo tvarkos aprašo", patvirtinto Lietuvos Respublikos kultūros ministro 2005 m. balandžio 14 d. įsakymu Nr. ĮV-146, 32 punkte nustatytus reikalavimus ir atestato galiojimas nebus stabdomas.

Primename, kad vadovaujantis Lietuvos Respublikos nekilnojamojo kultūros paveldo apsaugos įstatymo 23-1 straipsniu ir „Nekilnojamojo kultūros paveldo apsaugos specialistų atestavimo tvarkos aprašo" 25 p., Kultūros ministerijos išduoti nekilnojamojo kultūros paveldo apsaugos specialisto kvalifikacijos atestatai yra išduodami neterminuotam laikui. Nepaisant to, vadovaujantis Lietuvos Respublikos nekilnojamojo kultūros paveldo apsaugos įstatymo 23-1 straipsnio 9 dalimi ir Aprašo 31 ir 32 punktu, Jūs turite pateikti pažymėjimus dėl sekančių išklausytų 20 kvalifikacijos tobulinimo kursų (kurių programą patvirtino kultūros ministras) kursų paskaitų iki 2030 metų vasario 3 dienos. Vadovaujantis Lietuvos Respublikos nekilnojamojo kultūros paveldo apsaugos įstatymo 14 dalies 3 punktu, asmenų, kurie netobulins kvalifikacijos, nekilnojamojo kultūros paveldo apsaugos specialisto kvalifikacijos atestatai bus stabdomi kultūros ministro.

Daugiau informacijos apie nekilnojamojo kultūros paveldo apsaugos specialistų kvalifikacijos tobulinimą

galite rasti čia: https://lrkm.lrv.lt/lt/veiklos-sritys/kulturos-paveldo-specialistu-atestavimas1/nekilnojamojo-kulturos-paveldo-apsaugos-specialistu-atestavimas-1/kvalifikacijos-tobulinimas-1/

Informaciją apie kursų programą galite rasti čia:

https://lrkm.lrv.lt/lt/veiklos-sritys/kulturos-paveldo-specialistu-atestavimas-1/nekilnojamojo-kulturos-paveldo-apsaugos-specialistu-atestavimas-1/nekilnojamojo-kulturos-paveldo-apsaugos-specialistu-kvalifikacijos-tobulinimo-kursai/

Pagarbiai

Gytis Oržikauskas

Lietuvos Respublikos kultūros ministerija

Kultūros paveldo politikos grupės

Vyriausiasis specialistas

gytis.orzikauskas@lrkm.lt

+370 671 85970

J. Basanavičiaus g. 5

LT-01118, Vilnius

Virus-free.www.avast.com